

ຄຳນຳ

ອີງຕາມແຜນຍຸດທະສາດ ການພັດທະນາການທ່ອງທ່ຽວຂອງ ສປປ ລາວ 2016-2025.

ອີງຕາມຄວາມຮຽກຮ້ອງຕ້ອງການ ໃນການພັດທະນາແຫຼ່ງທ່ອງທ່ຽວຂອງ ສປປ ລາວ.

ເພື່ອເຮັດໃຫ້ການພັດທະນາແຫຼ່ງທ່ອງທ່ຽວໃນ ສປປ ລາວ ໄດ້ຮັບການພັດທະນາເປັນຈຸດສຸມ, ມີຄຸນນະພາບ ແລະ ຍືນຍົງ ມີສິ່ງອຳນວຍຄວາມສະດວກທີ່ເປັນລະບົບ ສາມາດດຶງດູດຄວາມສົນໃຈ ຈາກຕະຫຼາດນັກທ່ອງທ່ຽວພາຍໃນ ແລະ ສາກົນເພີ່ມຂຶ້ນ.

ວຽກງານດ້ານການເກັບກຳຂໍ້ມູນບັນຊີແຫຼ່ງທ່ອງທ່ຽວ ເປັນໜ້າວຽກໜຶ່ງທີ່ມີຄວາມຈຳເປັນ ແລະ ມີຄວາມສຳຄັນ ເນື່ອງຈາກ ເປັນໜ້າວຽກທີ່ສະໜອງຂໍ້ມູນພື້ນຖານດ້ານຈຳນວນ, ຮູບພາບ ແລະ ປະຫວັດຂອງແຫຼ່ງທ່ອງທ່ຽວ ທາງດ້ານທຳມະຊາດ, ປະຫວັດສາດ ແລະ ວັດທະນະທຳ ໃນຂອບເຂດທົ່ວປະເທດ, ປະຈຸບັນ ແຫຼ່ງທ່ອງທ່ຽວໄດ້ມີການສຳຫຼວດເກັບກຳຂໍ້ມູນ ແລະ ຂຶ້ນບັນຊີ ເປັນແຫຼ່ງທ່ອງທ່ຽວຂອງ ສປປ ລາວ ທັງໝົດ 2199 ແຫ່ງ (ຂໍ້ມູນປີ 2019). ການຂຶ້ນບັນຊີແຫຼ່ງທ່ອງທ່ຽວ ແມ່ນເພື່ອເປັນການໃຫ້ຮູ້ວ່າ ຢູ່ໃນນະຄອນຫຼວງວຽງຈັນ ແລະ ໃນບັນດາແຂວງທົ່ວປະເທດ ມີແຫຼ່ງທ່ອງທ່ຽວທີ່ໄດ້ຮັບການພັດທະນາແລ້ວຈັກແຫ່ງ ແລະ ມີແຫຼ່ງທ່ອງທ່ຽວທີ່ໄດ້ຮັບການສຳຫຼວດຈັດສັນແລ້ວຈັກແຫ່ງ.

ໃນການປັບປຸງປຶ້ມບັນຊີແຫຼ່ງທ່ອງທ່ຽວຂອງ ສປປ ລາວ ຄັ້ງນີ້, ໂດຍໄດ້ຮັບການສະໜັບສະໜູນທາງດ້ານງົບປະມານ ພາຍໃຕ້ໂຄງການພັດທະນາໂຄງລ່າງພື້ນຖານ ເພື່ອສົ່ງເສີມການທ່ອງທ່ຽວ ຂອງທະນາຄານພັດທະນາອາຊີ. ປຶ້ມບັນຊີແຫຼ່ງທ່ອງທ່ຽວຂອງ ສປປ ລາວໄດ້ຮັບການປັບປຸງ ໂດຍແມ່ນພະແນກສຳຫຼວດ ແລະ ຈັດສັນແຫຼ່ງທ່ອງທ່ຽວ, ກົມພັດທະນາການທ່ອງທ່ຽວ

ເປັນຜູ້ຈັດຕັ້ງປະຕິບັດ, ປຶ້ມບັນຊີແຫຼ່ງທ່ອງທ່ຽວສ້າງຂຶ້ນບົນພື້ນຖານ ການສັງລວມຂໍ້ມູນຈາກທ້ອງຖິ່ນ ກໍ່ຄືຈາກບັນດາພະແນກ ຖວທ ນະຄອນຫຼວງ ແລະ ບັນດາແຂວງທົ່ວປະເທດ.

ຕ່າງໜ້າກົມພັດທະນາການທ່ອງທ່ຽວ ຂໍສະແດງຄວາມຂອບໃຈເປັນຢ່າງສູງມາຍັງ ໂຄງການພັດທະນາໂຄງລ່າງພື້ນຖານ ເພື່ອສົ່ງເສີມການທ່ອງທ່ຽວທີ່ໄດ້ສະໜັບສະໜູນງົບປະມານ ໃນການປັບປຸງປຶ້ມບັນຊີແຫຼ່ງທ່ອງທ່ຽວໃນຄັ້ງນີ້. ຂໍສະແດງຄວາມຂອບໃຈມາຍັງ ຖວທ ນະຄອນຫຼວງ ແລະ ບັນດາ ຖວທ ແຂວງທົ່ວປະເທດ ທີ່ໃຫ້ຄວາມຮ່ວມມື ສະໜອງຂໍ້ມູນໄດ້ເປັນຢ່າງດີ, ຂໍສະແດງຄວາມຍ້ອງຍໍຊົມເຊີຍຄະນະຮັບຜິດຊອບ ການປັບປຸງປຶ້ມບັນຊີແຫຼ່ງທ່ອງທ່ຽວຂັ້ນສູນກາງ ທີ່ມີຄວາມຮັບຜິດຊອບສູງໃນການຄົ້ນຄວ້າເກັບຂໍ້ມູນ ແລະ ສຳເລັດການປັບປຸງປຶ້ມບັນຊີແຫຼ່ງທ່ອງທ່ຽວຂອງ ສປປ ລາວ.

ຂ້າພະເຈົ້າຫວັງຢ່າງຍິ່ງວ່າ ຂໍ້ມູນທີ່ໄດ້ສັງລວມຢູ່ໃນປຶ້ມບັນຊີແຫຼ່ງທ່ອງທ່ຽວຫນ້າ ຈະເປັນປະໂຫຍດຕໍ່ພາກສ່ວນທີ່ກ່ຽວຂ້ອງ ທັງພາກລັດ ແລະ ພາກທຸລະກິດ ໄດ້ນຳໄປເປັນບ່ອນອີງໃນການພັດທະນາ. ສົ່ງເສີມ ແລະ ຄຸ້ມຄອງຢ່າງມີພະສິດທິພາບ, ມີຜົນປະໂຫຍດສູງສຸດ ໂດຍອີງໃສ່ທຳແຮງຂອງແຕ່ລະທ້ອງຖິ່ນ, ພັດທະນາຢ່າງມີຄວາມຮັບຜິດຊອບ ແລະ ມີຄວາມຍືນຍົງໃນອະນາຄົດ. ຄະນະຮັບຜິດຊອບການຈັດພິມ ກໍ່ບໍ່ສາມາດຫຼີກລ້ຽງໄດ້ ຂໍຂາດຕົກບົກຜ່ອງເຊັ່ນ: ອາດບໍ່ທັນຄົບຖ້ວນ ແລະ ລະອຽດຊັດເຈນ, ຈຶ່ງຫວັງວ່າ ຈະໄດ້ຮັບການປະກອບຄຳເຫັນຈາກທ່ານ ເພື່ອຈະໄດ້ປັບປຸງແກ້ໄຂໃນຄັ້ງຕໍ່ໄປ.



ຫົວໜ້າກົມພັດທະນາການທ່ອງທ່ຽວ

ດຣ. ອາລຸນ ບຸນມິໄຊ

ສາລະບານ

ຄຳນຳ	I
ສັງລວມສະຖິຕິແຫຼ່ງທ່ອງທ່ຽວປີ 2019	1
ຕາຕະລາງສະຫຼຸບປັນຊີແຫຼ່ງທ່ອງທ່ຽວ	2
ແຂວງຜົ້ງສາລີ	7
1. ແຫຼ່ງທ່ອງທ່ຽວທຳມະຊາດອ່າງເກັບນ້ຳເຂື່ອນໄຟຟ້ານ້ຳອູ 6.....	8
2. ສວນຊາຫຼັກ 4 (ບ້ານ ສາຍລິມ).....	9
3. ຕົວເມືອງເກົ່າຜົ້ງສາລີ (ບ້ານຜົ້ງສາລີ ແລະ ບ້ານຕະຫຼາດວິໄລ).....	10
4. ແຫຼ່ງທ່ອງທ່ຽວພູຟ້າ.	11
5. ສວນຊາ 400 ປີ.....	12
6. ບ້ານບຸນພຽງ.....	13
7. ໜອງຫຼວງອູເໜືອ.....	14
8. ແຫຼ່ງທ່ອງທ່ຽວທາງທຳມະຊາດຕາດ ຫ້ວຍຫອຍ.....	15
9. ວັດສີຄຸນເມືອງ (ເມືອງຂວາ).....	16
10. ອ່າງເກັບນ້ຳ ໄຟຟ້ານ້ຳອູ 5.....	16
11. ອ່າງເກັບນ້ຳ ໄຟຟ້ານ້ຳອູ 4.....	17
12. ບໍ່ນ້ຳອຸ່ນ, ປ່າສະຫງວນນ້ຳລານ.....	18
13. ປ່າສະຫງວນພູຕ່າຊ່ານ.....	19
14. ການທ່ຽວຊົມທຳມະຊາດ ແລະ ຫມູ່ບ້ານຊົນເຜົ່າ 1 ມື້ - 4ມື້ (Trekking Program).....	20
ແຂວງຫຼວງນ້ຳທາ	21
1. ປ່າສະຫງວນແຫ່ງຊາດນ້ຳຫ້າ.....	22

2. ແຫຼ່ງທ່ອງທ່ຽວບ້ານນ້ຳດີ, ເມືອງຫຼວງນ້ຳທາ.....	23
3. ນ້ຳຕົກຕາດບ້ານນ້ຳທຸງ.....	24
4. ພະທາດປຸມປຸກ.....	25
5. ວັດຫຼວງຂອນ.....	26
6. ພະທາດຫຼວງນ້ຳທາ.....	27
7. ຫໍວາງສະແດງຜະລິດຕະພັນແຂວງຫລວງນ້ຳທາ.....	28
8. ບ້ານວັດທະນະທຳເຜົ່າຍວນ (ເຮືອນຮັບຕ້ອນແຂກ).....	29
9. ຕະຫລາດກາງຄືນແຂວງຫລວງນ້ຳທາ.....	30
10. ນ້ຳຕົກຕາດນ້ຳແກ້ວ ເມືອງສິງ.....	31
11. ພະທາດຫຼວງຊຽງຕິງ.....	32
12. ພະທາດຈອມສິງ.....	34
13. ພະທາດຫີນຟຸ (ບ້ານຊາຍ).....	35
14. ວັດເຈົ້າຟ້າສີຣິໝໍ່ຄຳ (ວັດບ້ານຫົວຂົວ).....	36
15. ຫໍວາງສະແດງເມືອງສິງ (ເຮືອນເກົ່າພະຍາຊຽງກອງ).....	37
16. ນ້ຳຕົກຕາດຜາເຍືອງ.....	38
17. ຄ້າຍເກົ່າຂອງທະຫານຝຣັ່ງເມືອງສິງ.....	39
18. ພູຜາຄຳ ແລະ ຖ້ຳຍັກ ເມືອງລອງ.....	40
19. ນ້ຳຕົກຕາດນ້ຳລອງ.....	42
20. ນ້ຳຕົກຕາດຫ້ວຍນ້ຳແກ້ວ.....	43
21. ພະທາດຈອມແຈ້ງ, ພະທາດແມວສີ ເມືອງລອງ.....	44
22. ພະທາດຈອມເມືອງ.....	45



23. ຖ້ຳເກົາເລົາ ເມືອງວຽງພູຄາ.....	46
24. ສວນອຸທິຍານບໍ່ກຸ້ງ.....	47
25. ວັດມະຫາໂປດ ແລະ ຄູວຽງ.....	48
26. ແຫລ່ງທ່ອງທ່ຽວຈຸດຊົມວິວບ້ານນ້ຳແພ.....	50
27. ຖ້ຳນ້ຳກຸດ.....	51
28. ຫລັກຊ້າງ.....	52
29. ນ້ຳຕົກຕາດ ນ້ຳກຸດ.....	53
30. ບ້ານຄອນຄຳ.....	54

ແຂວງບໍ່ແກ້ວ 55

1. ບໍ່ນ້ຳຮ້ອນບ້ານນ້ຳເກົ່ງ ເຊື່ອມຕໍ່ກັບຕາດນ້ຳຢອງ.....	56
2. ດອນປຸ່ງ.....	57
3. ປ່າສະຫງວນແຫ່ງຊາດນ້ຳກ່ານ.....	58
4. ເມືອງເກົ່າສຸວັນນະໂຄມຄຳ.....	60
5. ຄ້າຍເກົ່າທະຫານຝຣັ່ງ.....	62
6. ພູຜາຮຸ້ງ - ພູຜາແດງ ຕິດພັນກັບຕາດນ້ຳຍອນ.....	63
7. ນ້ຳລອດພູຊ້າງ.....	65
8. ດອນຊາວ (ງານເທດສະການດອກງົວບານ).....	66
9. ຜາພຣະ.....	67
10. ວັດຈອມເຂົາມະນີຮັດ.....	68
11. ວັດທາດສຸວັນນະຜ້າຄຳ.....	69
12. ພູຊີ້ຟ້າ.....	70

13. ປ່າຫວາຍຫຼວງ (ໃຫຍ່).....	71
14. ນ້ຳຕົກຕາດຂຸນລູ - ນາງອີ້ວ.....	72
15. ປ່າຊາຕົ້ນໃຫຍ່ (ພູຫຍ້າຄາ).....	74
16. ຄູກ 24 ຫ້ອງ ສະໄໝອາເມລິກາ.....	75
17. ຖ້ຳຜາແກ່.....	76

ແຂວງອຸດົມໄຊ

1. ນ້ຳຕົກຕາດນ້ຳກັດ (ນ້ຳກັດຍໍລະປ່າ).....	78
2. ຖ້ຳຈອມອອງ.....	80
3. ອ່າງນ້ຳຫີນ.....	82
4. ຕາດຫຼັກ 11.....	83
5. ວັດຮອຍຕີນພະບາດ ບ້ານລ້ອງຍາ.....	84
6. ວັດພູທາດໄຊມຸງຄຸນລັດຕະນະມິ່ງເມືອງ.....	88
7. ຕົ້ນໄມ້ມະນີໂຄດວັດສັນຕິພາບ.....	89
8. ເຜົ່າກິມມຸ ບ້ານແຟນ.....	90
9. ເຜົ່າກິມມຸບ້ານໂຮມໄຊ.....	91
10. ວັດພະເຈົ້າສິງຄໍາ.....	92
11. ເຜົ່າອາຄາ ບ້ານອາໂນ.....	95
12. ເຜົ່າອາຄາ ບ້ານພູແທນ.....	96
13. ເຜົ່າກິມມຸ ບ້ານຕະນອງປໍ.....	97
14. ຖ້ຳຫຼວງບ້ານຕະນອງປໍ.....	98
15. ຕາດຫ້ວຍໄຄ້ບ້ານຜາວີ.....	99



16. ນໍ້າລອດພູບ້ານນາທົ່ງ.....	100
17. ຕາດນໍ້າແຈບ້ານທ່າມິ່ນ.....	101
18. ເຜົ່າລື້ ບ້ານຍໍ້.....	102
19. ບ້ານເຜົ່າໄທຂາວ ບ້ານສາມກາງ.....	103
20. ຖ້ຳຫຼວງ ບ້ານກັນວາງ.....	104
21. ນໍ້າຕົກຕາດນໍ້າແຮງ.....	105
22. ຕາດຕະແລ.....	106
23. ຕົ້ນໄມ້ລໍາທຽນ (ໜອງຫຼົ່ມ).....	107
24. ຖ້ຳພະເຈົ້າຄໍາຕັນ ບ້ານປາກເງີຍ.....	108
25. ວັດສີຈອມແຈ້ງ ບ້ານສີຈອມແຈ້ງ.....	109
26. ປ່າຊາພັນບີບ້ານມິກແຄະ.....	110
ແຂວງຫຼວງພະບາງ.....	111
1. ປະຫວັດຫຍໍ້ເມືອງຫຼວງພະບາງ.....	112
2. ວັດຊຽງທອງ.....	114
3. ປະຫວັດພະບາງ.....	118
4. ຖ້ຳຕິ່ງ.....	120
5. ປະຫວັດຜາແອ່ນ.....	122
6. ບ້ານປາກອູ.....	124
7. ວັດປາກອູ.....	124
8. ບ້ານຊ່າງໄຫ.....	125
9. ພູທ້າວ, ພູນາງ.....	127

10. ວັດຈອມເພັດ.....	130
11. ບ້ານຈ່ານເໜືອ.....	132
12. ພະເຈົ້າມ່ານ.....	134
13. ພູສີ ແລະ ວັດຕ່າງໆຢູ່ບໍລິເວນພູສີ.....	136
14. ຫໍພິພິທະພັນແຫ່ງຊາດຫຼວງພະບາງ (ພະລາດຊະວັງເກົ່າ ຫຼວງພະບາງ).....	142
15. ວັດວິຊຸນ, ພະທາດໝາກໂມ ແລະ ວັດອາຮາມ.....	145
16. ວັດໃໝ່.....	148
17. ໜອງຂຽວ ແລະ ບ້ານເມືອງງອຍ.....	150
18. ວັດແສນ.....	152
19. ນ້ຳຕົກຕາດກວາງຊີ ແລະ ບ້ານທ່າແປ້ນ.....	155
ແຂວງຫົວພັນ	157
1. ສວນອຸທິຍານຫີນຕັ້ງ.....	158
2. ບໍ່ນ້ຳອຸ່ນນາເມືອງ.....	160
3. ພູຫຼວງ.....	161
4. ບ້ານຫັດຖະກຳຕໍ່າຫຼຸກ(ບ້ານສະເຫຼີ້ຍ).....	162
5. ຖ້ຳປະຫ້ວດສາດເຂດຫາງລ້ອງ.....	162
6. ພູຈອມກູບ.....	163
7. ນາຄັງຄ້າຍ USA ເກົ່າ.....	163
8. ຕາດແກ້ງຊ້າ.....	164
9. ຕາດລຸນ.....	164
10. ຕາດຜາຫ່ວາງ.....	165



11. ຕາດວັງໄນ.....	166
12. ຕາດຫ້ວຍສ້ານ.....	167
13. ຕາດຫ້ວຍແວກ.....	168
14. ບ້ານຫັດຖະກຳຕໍ່າຫຼາກ(ບ້ານນາສະລາ).....	169
15. ບ້ານຫັດຖະກຳຕໍ່າຫຼາກ(ບ້ານຊໍາໃຕ້).....	169
16. ບ້ານຫັດຖະກຳຈັກສານ (ບ້ານນາຍົມ).....	170
17. ບ້ານເຜົ່າມັ້ງຂາວ (ບ້ານຫ້ວຍໄຄ້).....	170
18. ບ້ານເຜົ່າໄທພວນ(ບ້ານຖ້ຳລາ).....	171
19. ພູສາມເສົ້າ.....	171
20. ວັດດ່ານຮົມ (ວັດວິທູນ).....	172

ແຂວງໄຊຍະບູລີ

	173
1. ອ່າງນໍ້າຕຽນ.....	174
2. ເຂດພັນຖ້ຳນໍ້າທັງ.....	174
3. ຕາດເຈົ້າ.....	175
4. ຕາດຮໍາ.....	175
5. ວັດສີບຸນເຮືອງ.....	176
6. ບ້ານວຽງແກ້ວ.....	176
7. ຫໍ່ໄຊ.....	177
8. ຖ້ຳສະຫວັນຮັກ.....	177
9. ຖ້ຳລອດ.....	178
10. ວັດພຸທອກ.....	179

11. ສວນຊາພັນປີ.....	179
12. ຖ້ຳພະຜາຂີ້ໜົ້ນ.....	180
13. ຫໍພິພິທະພັນ ກອງເຂົ້າໃຫຍ່.....	180
14. ຕົ້ນໄມ້ຂ່າໃຫຍ່.....	181
15. ປ່າສະຫງວນແຫ່ງຊາດນ້ຳປຸຍ.....	182

ແຂວງຊຽງຂວາງ

1. ທົ່ງໄຫຫີນ.....	184
2. ວັດເພຍວັດ.....	188
3. ທາດຝຸ່ນ.....	189
4. ທາດຈອມເພັດ.....	190
5. ວັດສີພິມ.....	190
6. ໂຮງໝໍເກົ່າ.....	191
7. ຕາດຄາ.....	192
8. ພູກູດ ຈອມເຫຼັກວິລະຊິນ.....	193
9. ຖ້ຳປົວ.....	196
10. ຕາດຄະ.....	197
11. ບ້ານຊຽງກ່ຽວ ຫັດຖະກຳຕໍ່າຫຼາກໄໝມ້ອນ.....	198
12. ຖ້ຳພະ.....	198
13. ຖ້ຳຊ້າງ.....	199
14. ບໍ່ນ້ຳຮ້ອນນ້ອຍບ້ານຊາງ.....	200
15. ບໍ່ນ້ຳຮ້ອນໃຫຍ່ ບ້ານນ້ຳຮີ່ມ.....	200



16. ຮິສອດບໍ່ນ້ຳຮ້ອນນາທອງ (ໄໝ).....	201
17. ຊຸມຫຼົບໄພຂອງທ່ານຜູ້ນຳ (ໄໝ).....	202
18. ຫໍພິພິທະພັນມູນເຊື້ອແຂວງຊຽງຂວາງ (ໄໝ).....	203
19. ເຮືອນຈຳລອງຂອງຊົນເຜົ່າມົ້ງ (ໄໝ).....	204

ແຂວງວຽງຈັນ

1. ຖ້ຳປູຄຳ.....	206
2. ຖ້ຳນ້ຳ.....	207
3. ຖ້ຳລິມ.....	208
4. ອ່າງຫຼວງ.....	209
5. ນ້ຳຕົກຕາດນ້ຳແຖ່ມ.....	210
6. ລ່ອງເຮືອໃຫຍ່ທ່ຽວຊົມທຳມະຊາດອ່າງນ້ຳຈື່ມ 1 ເມືອງແກ້ວອຸດົມ.....	211
7. ແກ້ງຂີດຄູ່.....	212
8. ພູຄໍ້-ພູໃຫ່ຍ.....	213
9. ຜາທໍ່ໜໍ່ຄຳ.....	214
10. ວັງຊ້າງ.....	216
11. ວັດວຽງຄຳບູຮານ.....	216
12. ເມືອງວັງວຽງ.....	217

ແຂວງໄຊສົມບູນ

1. ພູເບຍ.....	222
2. ສັນພູໜອກ.....	223
3. ຜາພະເຈົ້າ.....	224

4. ອ່າງນ້ຳຮົ່ມ 2.....	226
5. ອ່າງນ້ຳຮົ່ມ 1.....	227
6. ຕາດຫ້ວຍນົກ.....	228
7. ນ້ຳຕົກຕາດພະແຈແຫລ້.....	229
8. ນ້ຳຕົກຕາດປຸ່ງ.....	230
9. ນ້ຳຕົກຕາດດ່ານຜາແຊບ.....	231
10. ນ້ຳຕົກຕາດຍອງ.....	232
11. ຖ້ຳຜາສິງ.....	233
12. ນ້ຳຕົກຕາດຫ້ວຍປາຕິນ.....	234
13. ຖ້ຳຜາດອກ.....	235
14. ພູພະດ່າງ.....	236
15. ຖ້ຳເຈົ້າອະນຸວົງ.....	237
16. ເດີ່ນບິນເກົ່າເມືອງລ້ອງແຈ້ງ.....	239
17. ເສືອນເກົ່າວາງປາວ.....	240
18. ພະລາດຊະວັງເກົ່າ.....	241
19. ຊຸມມໍລະກົດ.....	242
20. ສິມເກົ່າວັດຈອມແຈ້ງ.....	243
ນະຄອນຫຼວງວຽງຈັນ.....	245
1. ພຣະທາດຫລວງວຽງຈັນ.....	246
2. ຫໍທຳມະສະພາ.....	248
3. ປະຕູໄຊ.....	249



4. ໂຮງກາຍະສິນ.....	250
5. ວັດສີເມືອງ.....	251
6. ຫໍຫລັກເມືອງ.....	252
7. ຫໍພຣະແກ້ວ.....	253
8. ວັດສີສະເກດ.....	254
9. ວັດອົງຕີ້ ມະຫາວິຫານ.....	255
10. ວັດອິນແປງ ວໍຣະວິຫານ.....	256
11. ພິພິທະພັນໄກສອນ ພິມວິຫານ.....	257
12. ອະນຸສອນສະຖານ ປະທານສຸພານຸວົງ.....	257
13. ພິພິທະພັນກອງທັບ.....	258
14. ພິພິທະພັນປ້ອງກັນຄວາມສະຫງົບ.....	258
15. ສວນເຈົ້າອານຸວົງ.....	259
16. ຕະຫລາດກາງຄືນແຄມຂອງ.....	260
17. ຕາດຫີນຄັນນາ.....	261
18. ຕາດຊອນ.....	262
19. ຕາດມູນ-ຕາດປ່າໄລ່-ຕາດວັງນອງ-ຕາດວັງນ້ຳເຜິ້ງ.....	262
20. ສວນວັດທະນະທຳຊຽງຄວນ.....	263
21. ວັດພະບາດແອວຂັນ.....	264
22. ວັດຖ້ຳພຣະລີສີ.....	265
23. ເຮືອແພທ່າງ່ອນ.....	265
24. ວັດຖ້ຳພະ.....	266

25. ວັດປ່າຖ້ຳຄອກມ້າ.....	267
26. ພິພິທະພັນຜ້າໄໝບູຮານລາວ.....	268
ແຂວງບໍລິຄໍາໄຊ.....	269
1. ນໍ້າຕົກຕາດຊາຍ.	270
2. ນໍ້າຕົກຕາດເລິກ.....	271
3. ຮອຍພະບາດ ຖ້ຳສະແນນ.	272
4. ວັດໂພນສັນ.	272
5. ວັດພະບາດ.	273
6. ເສັ້ນທາງຍ່າງປ່າ ບ້ານນາ.....	273
7. ຕາດມັງກອນ.....	274
8. ຫາດຊາຍຂາວ.....	275
9. ຖ້ຳມັງກອນ.....	275
10. ວັງນໍ້າເຢັນ.	276
11. ບໍ່ນໍ້າອຸ່ນ.....	277
12. ແກ້ງຫຼວງ.....	277
13. ຕາດນໍ້າປາ.....	278
14. ຕາດເຕັກ.....	278
15. ຕາດຫ້ວຍກູ້.....	279
16. ຕາດທອນ.....	280
17. ຕາດໄກ້.....	281
18. ຜາເມືອງ-ຜາສາດນາງຜົມຫອມ.....	282



19. ຜາຜີຮ້ອງ(ຜານາງຮ້ອງ).....	284
20. ວັດທາດພູວຽງ.....	285
ແຂວງຄຳມ່ວນ.....	287
1. ພະທາດສີໂຄດຕະບອງ.....	288
2. ຖ້ຳກອງລໍ.....	290
3. ຖ້ຳພະໜອງປາຝາ.....	292
4. ຖ້ຳຊ້າງ.....	293
5. ກຳແພງຫີນຍັກ ພູຄັນນາ.....	294
6. ຖ້ຳນ້ຳລອດເຊຍັງໄຟ.....	295
7. ຖ້ຳພະຈັນ.....	296
8. ຊຸນນ້ຳໂດນ.....	297
9. ເຂດທົ່ງຊາດ.....	298
10. ຕາດຄູນ.....	299
11. ທົ່ງກະແຈງ.....	300
12. ຖ້ຳຜານາງຫຼົງ.....	301
13. ນ້ຳຕົກຕາດຊຽງລີ.....	302
14. ທ່າລ້ງ.....	303
15. ຕາດນ້ຳສະນາມ.....	305
16. ຕາດມ່ວງ.....	306
17. ຖ້ຳຜານາງ.....	307
18. ທາດຕຸມພະວັງ.....	308

19. ພະທາດເມືອງພອນ.....	309
20. ໜອງໜາລອດ.....	310
ແຂວງສະຫວັນນະເຂດ	311
1. ຕົວເມືອງເກົ່າ ເຂດເຮືອນເກົ່າຝຣັ່ງເສດ.....	312
2. ພະທາດອີງຮັງ.....	313
3. ແຫຼ່ງທ່ອງທ່ຽວແກ້ງຫຼວງ (ຮອຍຕີນໄດໂນເສົາ).....	313
4. ຫໍໄຕປີດິກ.....	314
5. ແຫຼ່ງທ່ອງທ່ຽວປ່າສະຫງວນດົງນາຕາດ-ໜອງລີ້ມ.....	314
6. ຜາສາດເຮືອນຫີນ.....	315
7. ດົງລິງ.....	316
8. ແຫຼ່ງທ່ອງທ່ຽວສຸຍ.....	317
9. ຫໍພິພິຕະພັນມູນເຊື້ອໄຊຊະນະຮ່ວມສຳພັນສຸຣິບລາວ-ຫວຽດນາມ ບໍລິເວນສາຍທາງເລກ 9.....	318
10. ວັດເກົ່າຕາແຫຼວ.....	318
11. ແຫຼ່ງທ່ອງທ່ຽວພະທາດໂພ່ນ.....	319
12. ຫໍພິພິຕະພັນໄດໂນເສົາ.....	319
13. ພະທາດນາງລາວ.....	320
ແຂວງສາລະວັນ	323
1. ນ້ຳຕົກຕາດເລາະ, ຕາດຮັງ.....	324
2. ແກ້ງກຸ.....	325
3. ນ້ຳຕົກຕາດສູງ (ເຊເຊັດ).....	326
4. ນ້ຳຕົກຕາດເທວະດາ (ຕາດຕະຫຼຸຍ).....	327



5. ຖ້ຳເກົ້າຮູ-ພູຕາກເຂົ້າ.....	328
6. ບ້ານຫ້ວຍຫຸນ (ຫັດຖະກຳຕຳແຜ່ນ).....	329
7. ຫໍໄຕບ້ານວັດກາງ.....	330
8. ຈຸດແວ່ ບ້ານນາປິ່ງ.....	331
9. ທາດກະເດົາຫົກ.....	331
10. ວັດໜອງສອງຫ້ອງ (ວັດພະແກ້ວນ້ຳຢາດ).....	332
11. ທາດກອງຫີນອົງແກ້ວ.....	333
12. ຂົວທ່ານສຸພານຸວິງ (ຂົວບ້ານດ່ານ).....	334
13. ນ້ຳຕົກຕາດລະໂຊຍ.....	334
14. ຮອຍພະບາດພະພຸດທະເຈົ້າ (ບ້ານນາດູ່).....	335
15. ກອງເສົາເສ.....	335
16. 4000 ຊຸມບ້ານທ່າ.....	336
17. ຕາດໄມ້ເຮ້ຍ.....	336
18. ນ້ຳຕົກຕາດເສນ.....	337
19. ວັດຖຸບູຮານ (ສະໄໝພະທາດພະນົມ).....	338

ແຂວງເຊກອງ

1. ນ້ຳຕົກຕາດແຝກ.....	340
2. ຕາດຫົວຄົນ.....	341
3. ຕາດປະອໍ.....	342
4. ຕາດໄຟໄໝ້.....	343
5. ຕາດນົກເຄົ້າ.....	344

6. ແກ້ງຫຼວງ.....	345
7. ບ້ານກົກພຸງໃຕ້.....	345
8. ຖ້ຳຕອກອົງແກ້ວ.....	346
9. ບ້ານກັນດອນ.....	347
10. ເຮືອນຊົນເຜົ່າອາຣັກ.....	348
11. ທຳມະຊາດທົ່ງນົມ.....	349
12. ທົ່ງເຫຼັກ.....	349
13. ດິນຍະທົ່ງໂກ.....	350
14. ຖ້ຳເດັ້ງພູນາງລາວ.....	350

ແຂວງອັດຕະປື

1. ລູກສອນໄພ ແລະ ເສັ້ນທາງໂຮ່ຈິມິນ.....	352
2. ຫັດຖະກຳປັ້ນດິນເຜົາ.....	353
3. ຫັດຖະກຳຕຳແຜ່ນແພເຜົາຕະຫຼຽງ.....	353
4. ຊົນເຜົ່າໂອຍ.....	354
5. ເຜົ່າເບຣົາ.....	355
6. ວັດອົງແສນສຸກຂະລາມ.....	356
7. ວັດທາດເຈົ້າໄຊຍະເສດຖາທິລາດ.....	357
8. ໜອງຟ້າ.....	358
9. ໜອງທົ່ງໄກ່ໂອກ.....	360
10. ນ້ຳຕົກຕາດຫົວຄົນ.....	361
11. ຕາດແຊພະ.....	362



12. ຕາດແຂ່ງປ້ອງໄລ.....	363
13. ເຂດອະນຸລັກດົງໄມ້ປ່ຽນທາດເປັນຫີນ.....	364
14. ໜອງລົມ.....	365
15. ນໍ້າຕົກຕາດສະໜອງພາກ.....	366

ແຂວງຈໍາປາສັກ

1. ນໍ້າຕົກຕາດຄອນພະເພັງ.....	368
2. ວັດພູຈໍາປາສັກ.....	371
3. ນໍ້າຕົກຕາດສົມພະມິດ (ຫຼີຜີ).....	375
4. ນໍ້າຕົກຕາດຜາສ້ວມ ເມືອງບາຈຽງ.....	377
5. ນໍ້າຕົກຕາດຟານ.....	380
6. ນໍ້າຕົກຕາດເຍືອງ.....	381
7. ນໍ້າຕົກຕາດອີ່ຕູ່ ບ້ານຫຼັກ 35.....	382
8. ນໍ້າຕົກຕາດຕາເກັດ (ຕາດ7ຊັ້ນ).....	383
9. ພູອາສາ.....	385
10. ບຶງໃຫຍ່ກຽດໂງ່ງ.....	387
11. ຜາສາດຫີນອຸງມຸງໂຕະໂໝະ.....	389
12. ເຂດປ່າສະຫງວນພູຊຽງທອງ.....	391
13. ວັງປາຂ່າ.....	394
14. ອຸທິຍານພູສະເຫຼົ້າ.....	397
15. ຕາດກອຍ.....	399
16. ບ້ານດອນແດງ.....	400

17. ກຸ່ມຕາດຕາຍິກເສືອ.....	402
18. ນ້ຳຕົກຕາດຈຳປີ.....	403
19. ສະຖານທີ່ບູຮານທາດສາມປາງ.....	404
20. ສະຖານບູຮານທາດນາງອີງ.....	407
ຕາຕະລາງບັນຊີແຫຼ່ງທ່ອງທ່ຽວທົ່ວປະເທດ	408
ຕາຕະລາງແຂວງຜົ້ງສາລີ.....	409
ຕາຕະລາງແຂວງຫຼວງນ້ຳທາ.....	412
ຕາຕະລາງແຂວງບໍ່ແກ້ວ.....	414
ຕາຕະລາງແຂວງອຸດົມໄຊ.....	416
ຕາຕະລາງແຂວງຫຼວງພະບາງ.....	419
ຕາຕະລາງແຂວງຫົວພັນ.....	425
ຕາຕະລາງແຂວງໄຊຍະບູລີ.....	428
ຕາຕະລາງແຂວງຊຽງຂວາງ.....	431
ຕາຕະລາງແຂວງວຽງຈັນ.....	435
ຕາຕະລາງແຂວງໄຊສົມບູນ.....	440
ຕາຕະລາງນະຄອນຫຼວງວຽງຈັນ.....	442
ຕາຕະລາງແຂວງບໍລິຄຳໄຊ.....	444
ຕາຕະລາງແຂວງຄຳມ່ວນ.....	447
ຕາຕະລາງແຂວງສະຫວັນນະເຂດ.....	453
ຕາຕະລາງແຂວງສາລະວັນ.....	456
ຕາຕະລາງແຂວງເຊກອງ.....	458



ຕາຕະລາງແຂວງອັດຕະປື..... 459

ຕາຕະລາງແຂວງຈຳປາສັກ 461

ສັງລວມສະຖິຕິແຫຼ່ງທ່ອງທ່ຽວປີ 2019

ແຂວງ	ຈຳນວນແຫຼ່ງທ່ອງທ່ຽວ	ທຳມະຊາດ	ວັດທະນະທຳ	ປະຫວັດສາດ	ເປີດບໍລິການແລ້ວ	ສຳຫຼວດແລ້ວ	ໄດ້ຮັບການພັດທະນາ
ຜົ້ງສາລີ	105	27	74	4	80	69	7
ຫຼວງນ້ຳທາ	109	55	47	7	62	68	15
ບໍ່ແກ້ວ	77	53	14	10	18	40	41
ອຸດົມໄຊ	106	54	40	12	30	58	46
ຫຼວງພະບາງ	224	114	77	33	24	90	25
ຫົວພັນ	133	43	28	62	15	83	4
ໄຊຍະບູລີ	96	70	19	7	49	5	13
ຊຽງຂວາງ	146	79	44	23	20	54	2
ວຽງຈັນ	200	171	25	4	44	168	165
ໄຊສົມບູນ	72	57	5	10	4	35	8
ນະຄອນຫຼວງວຽງຈັນ	84	45	24	15	19	11	21
ບໍລິຄຳໄຊ	115	100	12	3	30	47	7
ຄຳມ່ວນ	207	143	33	31	28	157	120
ສະຫວັນນະເຂດ	117	74	32	11	112	24	60
ສາລະວັນ	94	50	38	6	33	90	16
ເຊກອງ	34	19	6	9	5	17	14
ອັດຕະປື	63	33	18	12	19	11	7
ຈຳປາສັກ	217	127	55	35	217	13	16

ລວມ	2199	1314	591	294	809	1040	587
------------	-------------	-------------	------------	------------	------------	-------------	------------



ຕາຕະລາງສະຫຼຸບັນຊີແຫຼ່ງທ່ອງທ່ຽວ

	ຈຳນວນແຫຼ່ງທ່ອງທ່ຽວ	ທຳມະຊາດ	ວັດທະນະທຳ	ປະວັດສາດ	ເປີມໃຫ້ບໍລິການແລ້ວ	ສຳຫຼວດແລ້ວ	ດຳເນີນການພັດທະນາ	ຮັກສາອາຫານ	ຫ້ອງນ້ຳ	ຮ້ານຂາຍເຄື່ອງ	ລະດັບເມືອງ	ລະດັບແຂວງ	ລະດັບຊາດ
ທົ່ວປະເທດ	2199	1314	591	294	809	1040	587	193	469	120	1358	297	50
ເມັງສາລີ	105	27	74	4	80	69	7	7	38	0	101	4	0
ເມືອງເພັງສາລີ	19	6	13	0	16	15	4	5	16	0	17	2	0
ເມືອງບຸນເໝືອ	16	3	13	0	13	4	0	0	3	0	15	1	0
ເມືອງຍອດອຸ	17	5	10	2	9	8	0	0	3	0	17	0	0
ເມືອງບຸນໃຕ້	10	3	7	0	10	10	0	0	7	0	9	1	0
ເມືອງສຳພັນ	15	6	8	1	10	10	1	0	0	0	15	0	0
ເມືອງຂວາ	23	1	22	0	18	22	2	0	6	0	23	0	0
ເມືອງໄໝ	5	3	1	1	4	0	0	2	3	0	5	0	0
ຫຼວງນ້ຳທາ	109	55	47	7	62	68	15	5	14	5	70	29	2
ເມືອງຫຼວງນ້ຳທາ	31	15	13	3	19	22	7	4	12	5	8	21	2
ເມືອງສິງ	23	8	12	3	10	14	1	0	0	0	20	3	0
ເມືອງລອງ	25	11	14	0	16	18	2	0	0	0	24	1	0
ເມືອງວຽງບູຄາ	21	14	7	0	12	12	4	1	2	0	17	4	0
ເມືອງນາແລ	9	7	1	1	5	2	1	0	0	0	1	0	0
ບໍ່ແກ້ວ	77	53	14	10	18	40	41	8	21	7	56	20	1
ເມືອງຫ້ວຍຊາຍ	15	8	5	2	8	15	15	4	11	4	0	14	1
ເມືອງຕິນເຜິ້ງ	19	11	2	6	8	14	12	1	5	1	13	6	0
ເມືອງປາກຫາ	25	19	5	1	0	4	8	2	2	2	25	0	0
ເມືອງເມິງ	7	5	1	1	0	2	1	0	2	0	7	0	0
ເມືອງຜາອຸດົມ	11	10	1	0	2	5	5	1	1	0	11	0	0
ອຸດົມໄຊ	106	54	40	12	30	58	46	4	18	5	97	8	0
ເມືອງໄຊ	19	8	8	3	6	4	5	3	7	2	13	6	0
ເມືອງງາ	9	6	3	0	1	9	9	0	0	0	9	0	0
ເມືອງຮຸນ	27	17	3	7	1	20	11	1	0	2	26	1	0
ເມືອງນາໝີ	15	7	8	0	2	2	3	0	0	0	15	0	0
ເມືອງປາກແປງ	13	7	6	0	10	12	8	0	8	0	12	0	0
ເມືອງຫລາ	13	5	7	1	9	1	1	0	1	0	12	1	0
ເມືອງແປງ	10	4	5	1	1	10	9	0	2	1	10	0	0
ຫຼວງພະບາງ	224	114	77	33	24	90	25	29	86	40	182	34	8
ນະຄອນຫຼວງພະບາງ	47	13	28	6	11	37	14	19	44	26	6	33	8

	ຈຳນວນແຫຼ່ງທ່ອງທ່ຽວ	ທຳມະຊາດ	ວັດທະນະທຳ	ປະຫວັດສາດ	ເປັນໃຫ້ບໍລິການແລ້ວ	ສ້າງອອກແລ້ວ	ດຳເນີນການພັດທະນາ	ຄຳນວນອາຫານ	ຫ້ອງນ້ຳ	ຄຳນວນຂາຍເຄື່ອງ	ລະດັບເມືອງ	ລະດັບແຂວງ	ລະດັບຊາດ
ທົ່ວປະເທດ	2199	1314	591	294	809	1040	587	193	469	120	1358	297	50
ຈອມເປັດ	20	11	9	0	1	11	2	2	11	4	19	1	0
ປາກອູ	14	10	3	1	1	5	3	3	4	3	14	0	0
ເມືອງຊຽງເງິນ	19	10	8	1	2	6	2	2	10	2	19	0	0
ເມືອງນາມ	23	10	11	2	0	6	0	0	4	0	23	0	0
ເມືອງພູຄູນ	16	12	1	3	0	8	0	0	2	1	16	0	0
ເມືອງປາກແຊງ	8	5	1	2	2	0	0	0	0	0	8	0	0
ເມືອງໂພນໄຊ	23	15	7	1	0	4	0	0	6	0	23	0	0
ເມືອງວຽງຄຳ	5	4	0	1	0	0	0	0	0	0	5	0	0
ເມືອງງອຍ	22	6	5	11	0	7	2	1	2	1	22	0	0
ເມືອງນ້ຳບາກ	13	4	4	5	7	5	2	2	3	3	13	0	0
ເມືອງໂພນທອງ	14	14	0	0	0	1	0	0	0	0	14	0	0
ຫົວຂັ້ນ	133	43	28	62	15	83	4	12	21	13	70	43	13
ເມືອງຊຳເໜືອ	18	4	12	2	3	16	2	1	4	1	12	5	1
ເມືອງວຽງໄຊ	58	7	1	50	10	44	1	8	10	8	6	37	8
ເມືອງຊຳໃຕ້	10	5	4	1	1	5	1	0	2	2	10	0	0
ເມືອງກ້ວນ	2	2	0	0	0	0	0	0	0	0	2	0	0
ເມືອງສີບເບົາ	8	3	5	0	0	5	0	0	0	0	8	0	0
ເມືອງຊຽງຄໍ້	5	2	0	3	0	3	0	0	0	0	4	0	1
ເມືອງແອດ	4	3	0	1	0	2	0	0	1	0	4	0	0
ເມືອງຫົວເມືອງ	5	2	1	2	0	4	0	1	1	0	3	0	2
ເມືອງຮຽນ	11	8	1	2	0	2	0	1	2	1	9	1	1
ເມືອງຊອນ	12	7	4	1	1	2	0	1	1	1	12	0	0
ໄຊຍະບູລີ	96	70	19	7	49	5	13	5	19	3	43	5	0
ເມືອງໄຊຍະບູລີ	19	17	2	0	11	4	9	2	7	2	4	4	0
ເມືອງພຽງ	12	10	2	0	8	0	2	1	1	0	4	0	0
ເມືອງປາກລາຍ	9	6	1	2	4	0	0	0	0	0	6	1	0
ເມືອງແກ່ນທ້າວ	6	3	2	1	5	0	1	1	3	0	6	0	0
ເມືອງບໍ່ແຕນ	13	11	1	1	5	1	0	0	2	0	5	0	0
ເມືອງຫົງມີໄຊ	3	2	1	0	1	0	1	0	1	0	3	0	0
ເມືອງເງິນ	6	2	3	1	4	0	0	0	0	0	4	0	0
ເມືອງຄອຍ	11	6	4	1	4	0	0	0	1	0	4	0	0
ເມືອງຊຽງຮ່ອນ	10	9	1	0	4	0	0	0	1	0	4	0	0
ເມືອງຫົງສາ	6	3	2	1	2	0	0	1	3	1	3	0	0
ເມືອງໄຊສະຖານ	1	1	0	0	1	0	0	0	0	0	0	0	0



	ຈຳນວນແຫຼ່ງທ່ອງທ່ຽວ	ທຳມະຊາດ	ວັດທະນະທຳ	ປະຫວັດສາດ	ເງິນໃຫ້ບໍລິການແລ້ວ	ສຳຫຼວດແລ້ວ	ດຳເນີນການຂັດທະນາ	ຮ້ານອາຫານ	ຫ້ອງນ້ຳ	ຮ້ານຂາຍເຄື່ອງ	ລະດັບເມືອງ	ລະດັບແຂວງ	ລະດັບຊາດ
ທົ່ວປະເທດ	2199	1314	591	294	809	1040	587	193	469	120	1358	297	50
ຊຽງຂວາງ	146	79	44	23	20	54	2	5	22	5	123	10	12
ເມືອງແປກ	22	10	4	8	5	12	0	0	5	1	14	5	3
ເມືອງໜອງແສດ	11	9	1	1	1	3	1	0	1	0	11	0	0
ເມືອງຄຳ	22	17	4	1	4	10	0	3	6	3	16	3	3
ເມືອງລູນ	58	25	23	10	4	11	0	0	4	1	56	2	0
ເມືອງຜາໄຊ	10	4	6	0	2	7	0	1	3	0	6	0	3
ເມືອງພູທູດ	14	7	5	2	4	7	1	1	3	0	11	0	3
ເມືອງໝອກ	9	7	1	1	0	4	0	0	0	0	9	0	0
ວຽງຈັນ	200	171	25	4	44	168	165	13	26	5	55	2	0
ເມືອງວັງວຽງ	42	42	0	0	42	42	42	11	14	5	42	0	0
ເມືອງໂພນໂຮງ	8	4	4	0	1	8	8	1	1	0	3	0	0
ເມືອງທຸລະຄົມ	20	12	6	2	0	0	14	0	0	0	0	0	0
ເມືອງແກ້ວອຸດົມ	10	5	5	0	1	4	10	1	4	0	0	0	0
ເມືອງວຽງຄຳ	12	7	4	1	0	12	12	0	3	0	0	0	0
ເມືອງເຜີ້ງ	10	10	0	0	0	9	9	0	1	0	0	0	0
ເມືອງສຸນນະຄາມ	6	4	1	1	0	6	6	0	2	0	0	0	0
ເມືອງກາສີ	15	15	0	0	0	15	15	0	1	0	10	2	0
ເມືອງຫີນເຫີບ	32	28	4	0	0	32	32	0	0	0	0	0	0
ເມືອງໝີນ	28	27	1		0	25	12	0	0	0	0	0	0
ເມືອງແມດ	17	17	0	0	0	15	5	0	0	0	0	0	0
ໄຊສົມບູນ	72	57	5	10	4	35	8	1	5	0	53	1	0
ເມືອງອານຸວົງ	15	12	1	2	2	5	3	1	0	0	14	1	0
ເມືອງລ້ອງແຈ້ງ	32	25	2	5	0	11	2	0	3	0	32	0	0
ເມືອງຮົ່ມ	6	5	0	1	1	6	1	0	1	0	6	0	0
ເມືອງລ້ອງຊານ	10	8	1	1	1	8	1	0	1	0	1	0	0
ເມືອງຫ່າໂທນ	9	7	1	1	0	5	1	0	0	0	0	0	0
ນະຄອນຫຼວງວຽງຈັນ	84	45	24	15	19	11	21	27	43	4	50	14	11
ເມືອງຈັນທະບູລີ	12	1	8	3	1	1	1	0	0	0	1	1	4
ສີສັດຕະນາກ	4	0	2	2	0	0	0	0	3	0	0	1	1
ເມືອງໄຊເສດຖາ	5	0	2	3	0	1	1	0	5	0	1	0	4
ເມືອງນາອາຍທອງ	12	11	1	0	8	2	2	9	7	0	9	3	0
ເມືອງສັງຂອງ	11	8	1	2	0	0	10	0	0	0	8	2	1
ເມືອງສີໂຄດຕະບອງ	17	10	6	1	10	0	1	10	16	0	12	4	0
ເມືອງໄຊທານີ	13	10	0	3	0	3	2	4	6	2	11	1	1

	ຈຳນວນແຫຼ່ງທ່ອງທ່ຽວ	ທຳມະຊາດ	ວັດທະນະທຳ	ປະວັດສາດ	ເປັນໃຫ້ບໍລິການແລ້ວ	ສຳຫຼວດແລ້ວ	ດຳເນີນການພັດທະນາ	ຮ້ານອາຫານ	ຫ້ອງນ້ຳ	ຮ້ານຂາຍເຄື່ອງ	ລະດັບເມືອງ	ລະດັບແຂວງ	ລະດັບຊາດ		
ທົ່ວປະເທດ	2199	1314	591	294	809	1040	587	193	469	120	1358	297	50		
ບໍລິເວນໄຊ	ເມືອງຫາດຊາຍຟອງ	7	3	3	1	0	4	4	3	3	2	7	0	0	
	ເມືອງປາກງືມ	3	2	1	0	0	0	0	1	3	0	1	2	0	
		115	100	12	3	30	47	7	6	17	1	95	15	0	
	ເມືອງທ່າພະບາດ	25	18	7	0	19	12	1	2	12	1	12	13	0	
	ເມືອງບໍລິຄົມ	14	12	2	0	2	8	1	0	0	0	14	0	0	
	ເມືອງປາກຊັນ	11	8	1	2	3	5	2	0	1	0	11	0	0	
	ເມືອງປາກກະຕິງ	10	10	0	0	0	7	0	0	0	0	9	1	0	
	ເມືອງຄຳທົດ	39	37	1	1	6	14	3	4	4	0	33	1	0	
	ເມືອງວຽງທອງ	10	9	1	0	0	1	0	0	0	0	10	0	0	
ເມືອງໄຊຈຳພອນ	6	6	0	0	0	0	0	0	0	0	6	0	0		
	207	143	33	31	28	157	120	6	17	2	198	7	2		
ຄຳມ່ວນ	ເມືອງທ່າແຂກ	40	33	6	1	7	37	32	3	6	2	35	4	1	
	ເມືອງໜອງບຶກ	10	4	5	1	0	6	7	0	2	0	10	0	0	
	ເມືອງເຊບັງໄຟ	16	14	2	0	0	4	5	0	1	0	16	0	0	
	ເມືອງໄຊບົວທອງ	7	6	1	0	2	5	2	1	2	0	7	0	0	
	ເມືອງມະຫາໄຊ	43	17	6	20	0	32	25	0	4	0	43	0	0	
	ເມືອງຍົມມະລາດ	17	11	3	3	0	14	14	0	0	0	17	0	0	
	ເມືອງນາກາຍ	17	13	3	1	4	16	16	0	0	0	17	0	0	
	ເມືອງບົວລະພາ	21	17	1	3	1	10	2	0	0	0	18	2	1	
	ເມືອງຫີນບູນ	13	9	3	1	6	11	5	0	0	0	12	1	0	
	ເມືອງຄູນຄຳ	23	19	3	1	8	22	12	2	2	0	23	0	0	
		117	74	32	11	112	24	60	12	42	5	90	26	1	
	ສະຫລັບມະເຮດ	ນະຄອນໄກສອນພົມວິຫານ	15	6	5	4	15	4	13	5	9	3	8	6	1
		ເມືອງອຸທຸມພອນ	1	0	1	0	1	0	1	0	0	0	1	0	0
ເມືອງອາດສະພັງທອງ		3	1	2	0	3	0	3	0	2	0	3	0	0	
ເມືອງໄຊບູລີ		13	11	1	1	13	0	13	1	1	0	13	0	0	
ເມືອງໄຊພູທອງ		6	2	4	0	6	3	3	2	5	2	4	2	0	
ເມືອງສອງຄອນ		14	7	6	1	14	0	2	0	3	0	14	0	0	
ເມືອງຈຳພອນ		8	6	2	0	8	7	5	3	7	0	3	5	0	
ເມືອງອາດສະພອນ		19	13	6	0	19	2	6	0	9	0	17	2	0	
ເມືອງພະຍາມໄຊ		5	4	1	0	4	1	3	0	2	0	5	0	0	
ເມືອງຊືນບູລີ		5	4	1	0	2	2	2	1	1	0	4	1	0	
ເມືອງພິນ		4	3	0	1	4	1	1	0	1	0	1	3	0	
ເມືອງເຊໂປນ		9	5	1	3	9	1	5	0	1	0	6	3	0	



	ຈຳນວນແຫຼ່ງທ່ອງທ່ຽວ	ທຳມະຊາດ	ວັດທະນະທຳ	ປະຫວັດສາດ	ເງິນໃຫ້ບໍລິການແລ້ວ	ສຳຫຼວດແລ້ວ	ດຳເນີນການບັດທະນາ	ຮ້ານອາຫານ	ຫ້ອງນ້ຳ	ຮ້ານຂາຍເຄື່ອງ	ລະດັບເມືອງ	ລະດັບແຂວງ	ລະດັບຊາດ
ທົ່ວປະເທດ	2199	1314	591	294	809	1040	587	193	469	120	1358	297	50
ເມືອງທ່າປາງທອງ	5	5	0	0	5	1	1	0	0	0	5	0	0
ເມືອງວິລະບູລີ	6	4	2	0	6	2	2	0	1	0	4	2	0
ເມືອງນອງ	4	3	0	1	3	0	0	0	0	0	2	2	0
ສາລະວັນ	94	50	38	6	33	90	16	10	34	4	68	8	0
ເມືອງສາລະວັນ	23	13	7	3	12	23	9	7	9	3	13	5	0
ເມືອງເລີງາມ	19	15	4	0	4	19	3	0	5	0	14	0	0
ເມືອງລາບີ	11	7	4	0	4	11	2	2	6	0	7	0	0
ເມືອງຄົງເຊໂດນ	13	3	9	1	10	12	1	0	8	0	10	2	0
ເມືອງຕະໂອ້ຍ	13	7	5	1	1	12	0	0	0	0	12	0	0
ເມືອງລະຄອນເພັງ	7	2	5	0	1	6	0	0	5	0	3	1	0
ເມືອງຕຸ້ມລານ	5	1	3	1	1	6	1	1	1	1	5	0	0
ເມືອງສະໝໍ່ວຍ	3	2	1	0	0	1	0	0	0	0	2	0	0
ເຊກອງ	34	19	6	9	5	17	14	3	4	0	9	8	0
ເມືອງລະມາມ	10	6	2	2	3	5	4	3	3	0	4	6	0
ເມືອງທ່າແຕງ	8	6	2	0	2	4	2	0	1	0	5	2	0
ເມືອງດາກາຈຶງ	9	2	2	5	0	4	4	0	0	0	0	0	0
ເມືອມາກະລຶມ	7	5	0	2	0	4	4	0	0	0	0	0	0
ອັດຕະປື	63	33	18	12	19	11	7	12	11	8	0	63	0
ເມືອງສາມັກຄີໄຊ	14	6	5	3	7	3	1	4	4	2	0	14	0
ເມືອງໄຊເສດຖາ	10	3	4	3	5	2	2	5	4	4	0	10	0
ເມືອງສະໜາມໄຊ	16	9	4	3	0	2	4	0	0	0	0	16	0
ເມືອງຊານໄຊ	16	9	5	2	5	4	0	3	3	1	0	16	0
ເມືອງສຸວິງ	7	6	0	1	2	0	0	0	0	1	0	7	0
ຈຳປາສັກ	217	127	55	35	217	13	16	28	31	13	0	0	0
ນະຄອນປາກເຊ	16	4	8	4	16	4	0	3	6	3			
ເມືອງຊະນະສົມບູນ	19	8	9	2	19	0	0	0	0	0			
ເມືອງໂພນທອງ	5	0	4	1	5	1	0	2	2	0			
ເມືອງບາຈຽງຈະເລີນສຸກ	23	20	3	0	23	0	0	2	1	0			
ເມືອງຈຳປາສັກ	13	5	4	4	13	1	2	1	1	1			
ເມືອງປະທຸມໝອນ	16	13	2	1	16	0	0	0	1	1			
ເມືອງສຸຊຸມາ	18	10	1	7	18	0	0	0	0	0			
ເມືອງມູນລະປະໂມກ	15	9	3	3	15	0	0	0	0	0			
ເມືອງໂຊງ	39	18	14	7	39	2	2	2	2	2			
ເມືອງປາກຊ່ອງ	53	40	7	6	53	5	12	18	18	6			

ແຂວງຜົ້ງສາລີ



1. ແຫຼ່ງທ່ອງທ່ຽວທຳມະຊາດອ່າງເກັບນ້ຳເຂື່ອນໄຟຟ້ານ້ຳອູ 6.

ອ່າງເກັບນ້ຳ ໄຟຟ້ານ້ຳອູ 6 ຕັ້ງຢູ່ທິດຕາເວັນອອກສ່ຽງເໜືອຂອງ ແຂວງຜົ້ງສາລີ ຫ່າງຈາກເທດສະບານແຂວງປະມານ 35 ກິໂລແມັດ, ເປັນສະຖານທີ່ທ່ອງທ່ຽວທາງທຳມະຊາດແຫ່ງໜຶ່ງທີ່ມີຄວາມສວຍງາມທາງທິວທັດທຳມະຊາດ, ຄວາມອຸດົມສົມບູນຂອງສັດນາໆພັນໃນພື້ນນ້ຳ ແລະ ມີໝູ່ບ້ານປະຊາຊົນບັນດາເຜົ່າທີ່ອາໄສ



ຕາມໜ້າອ່າງ; ດັ່ງນັ້ນທາງພະແນກ ຖວທ ແຂວງ ແລະ ຫ້ອງການ ຖວທ ເມືອງຜົ້ງສາລີ ໄດ້ວາງແຜນເພື່ອພັດທະນາ ການທ່ອງທ່ຽວໃນຂົງເຂດນີ້ໂດຍອີງໃສ່ 6 ທາງອອກຂອງແຂວງຜົ້ງສາລີ ແລະ ໃນນັ້ນກໍ່ປະຕິບັດຕາມທາງອອກທີ່ 5 ຫັນການທ່ອງທ່ຽວເປັນອຸດສາຫະກຳ ໃນນີ້ກໍ່ເພື່ອສ້າງກິດຈະກຳໃຫ້ພາກສ່ວນຜູ້ປະກອບການ ບໍລິການຮ້ານອາຫານ, ການປະມົງ, ການບໍລິການຂີ່ເຮືອຊົມພາບທິວທັດ ໜ້າເຂື່ອນ ແລະ ສ້າງບ້ານໃກ້ຄຽງໃຫ້ເປັນບ້ານໂຮມສະເຕ (Home stay) ເພື່ອຮອງຮັບນັກທ່ອງທ່ຽວທີ່ຈະໄປທ່ຽວຊົມ ແລະ ພັກແຮມ, ໃນນີ້ ກໍ່ເພື່ອສ້າງວຽກເຮັດງານທຳ ແລະ ສ້າງລາຍໄດ້ເສີມໃຫ້ແກ່ຊຸມຊົນໂດຍກົງ. ຂະນະດຽວກັນນີ້, ກໍ່ໄດ້ກໍ່ສ້າງພື້ນຖານໂຄງລ່າງ ເພື່ອສ້າງສິ່ງອຳນວຍຄວາມສະດວກດ້ານການບໍລິການຕິດພັນກັບຄວາມອຸດົມສົມບູນທາງດ້ານຊັບພະຍາກອນທຳມະຊາດ ແລະ ວັດທະນະທຳ ອັນດີງາມຂອງປະຊາຊົນບັນດາເຜົ່າ ອັນໄດ້ເຮັດໃຫ້ວຽກງານການທ່ອງທ່ຽວ ນັບມື້ມີທ່າຂະຫຍາຍຕົວເພີ່ມຂຶ້ນເລື້ອຍໆ ເປັນທີ່ດຶງດູດໃຫ້ແກ່ນັກທ່ອງທ່ຽວທັງພາຍໃນ ແລະ ຕ່າງປະເທດເຂົ້າມາທ່ຽວອ່າງເກັບນ້ຳໄຟຟ້ານ້ຳອູ 6 ນັບມື້ນັບຫຼາຍຂຶ້ນ, ໃນນີ້ ໜ້າເຂື່ອນມີຮ້ານອາຫານ ແລະ ຮ້ານກິນດື່ມ 3 ແຫ່ງ ພ້ອມທັງມີເຮືອບໍລິການຂົນສົ່ງນຳພ້ອມ, ບັນດາທຸລະກິດເຫລົ່ານີ້ ແມ່ນທຸລະກິດແບບຄອບຄົວ ບໍລິການແບບປະຖົມປະຖານ ເຊິ່ງສາມາດຮັບຮອງນັກທ່ອງທ່ຽວໄດ້ໂດຍພື້ນຖານ.



2. ສວນຊາຫຼັກ 4 (ບ້ານ ສາຍລົມ).

ສວນຊາສາຍລົມ (ຫຼັກ 4) ມີທີ່ຕັ້ງຢູ່ທິດເໜືອຂອງເທດສະບານເມືອງຜົ້ງສາລີ ຕັ້ງຢູ່ບ້ານສາຍລົມ ຫ່າງຈາກເທດສະບານປະມານ 4 ກິໂລແມັດ ເປັນສວນຊາສະນິດນ້ອຍ, ເຊິ່ງເປັນສວນຊາທີ່ມີຄວາມສວຍງາມດ້ວຍການຕັດຕົກແຕ່ງເປັນຖັນແຖວສວຍງາມເປັນໜ້າທ່ຽວຊົມ, ສວນຊາມີເນື້ອທີ່ທັງໝົດ 22 ເຮັກຕາ, ມີຕົ້ນຊາປະມານ 8,800 ຕົ້ນ, ມີອາຍຸ 15-16 ປີ.



3. ຕົວເມືອງເກົ່າຜຶ້ງສາລີ (ບ້ານຜຶ້ງສາລີ ແລະ ບ້ານຕະຫຼາດວິໄລ).

ເມືອງຜຶ້ງສາລີ ຕັ້ງຢູ່ໃຈກາງເທດສະບານຂອງແຂວງ ເຊິ່ງເປັນໜຶ່ງໃນ 7 ເມືອງ ຂອງແຂວງຜຶ້ງສາລີ. ແຂວງຜຶ້ງສາລີເວົ້າລວມເວົ້າສະເພາະ ເທດສະບານ ເມືອງຜຶ້ງສາລີ ມີທ່າແຮງທາງດ້ານທີ່ຕັ້ງພູມສາດ ເປັນທາງຜ່ານ ເຂົ້າ-ອອກ ປະເທດ ສສ ຫວຽດນາມ, ສປ ຈີນ ແລະ ອອກສູ່ແຂວງອຸດົມໄຊ ເຖິງນະຄອນຫຼວງວຽງຈັນ. ນອກນັ້ນ ຍັງມີວັດທະນະທຳ ຮີດຄອງປະເພນີອັນຫຼາກຫຼາຍຂອງບັນດາເຜົ່າ ເຊິ່ງເປັນເອກະລັກອັນສະເພາະຂອງຕົນ, ມີທັດສະນີຍະພາບທີ່ສວຍງາມ, ມີພູຜາ ປ່າດົງທີ່ຕຶບໜາ, ມີພູສູງທີ່ສາມາດແນມເຫັນທົ່ວທັດທຳມະຊາດ, ຕົວເມືອງ ແລະ

ໝູ່ບ້ານນ້ອຍໃຫຍ່ ທີ່ຍັງຍາຍຢູ່ຕາມເປັນພູ ແລະ ຮ່ອມພູ, ມີອາກາດທີ່ສົດຊື່ນ, ມີ ວັດຖຸບູຮານ, ປູສະນິຍະຖານທີ່ເກົ່າແກ່ເຊັ່ນ: ພູພ້າ, ສວນຊາ 400 ປີ, ສວນຊາ ສາຍລົມ, ໝູ່ບ້ານຊົນເຜົ່າ ແລະ ອື່ນໆ... ສິ່ງເຫຼົ່ານັ້ນແມ່ນໄດ້ສ້າງແຮງດຶງດູດ ແລະ ຈູງໃຈ ເອົານັກທ່ອງທ່ຽວທັງພາຍໃນ ແລະ ຕ່າງປະເທດ ເຂົ້າມາທ່ຽວຊົມ ເມືອງຜຶ້ງ ສາລີ ນັບມື້ຫຼາຍຂຶ້ນ.



4. ແຫຼ່ງທ່ອງທ່ຽວພູຟ້າ.

ພູຟ້າ ແມ່ນມິ່ງຂວັນເມືອງ ຂອງຊາວເມືອງຜຶ້ງສາລີ, ຕັ້ງຢູ່ທິດຕາເວັນອອກສ່ຽງເໜືອຂອງຕົວເມືອງຜຶ້ງສາລີ, ມີຄວາມສູງຈາກລະດັບນ້ຳທະເລ 1,625 ແມັດ, ມີຂັ້ນໄດຍ່າງແຕ່ຕີນພູຫາຈອມພູ 863 ຂັ້ນ ເຊິ່ງຢູ່ເທິງຈອມພູ ເປັນຈຸດຊົມວິວຂອງເທດສະບານເມືອງຜຶ້ງສາລີ, ຊົມຕາເວັນຕົກ ແລະ ທະເລໜອກໃນຍາມເຊົ້າ, ພູຟ້າມີເນື້ອທີ່ທັງໝົດ 200 ເຮັກຕາ, ເປັນພູທີ່ອຸດົມສົມບູນໄປດ້ວຍປ່າໄມ້ດົກໜາ ແລະ ພືດພັນຫຼາຍສິ່ງຫຼາຍຢ່າງ ທັງເປັນພື້ນທີ່ອາໄສຂອງສັດປ່ານາໆສະນິດ, ໃນຂົງເຂດພູຟ້າມີເສັ້ນທາງສັນຈອນສະດວກດ້ວຍທາງເປຕົງ ແລະ ມີສະຖານທີ່ພັກຜ່ອນກວ້າງຂວາງ ເໝາະສົມແກ່ນັກທ່ອງທ່ຽວ ທັງພາຍໃນ ແລະ ຕ່າງປະເທດທີ່ຈະມາສຳພັດ ແລະ ທ່ຽວຊົມ ເພື່ອພັກຜ່ອນຍ່ອນອາລົມ ແລະ ສຸບເອົາອາກາດບໍລິສຸດ.



5. ສວນຊາ 400 ປີ.

ບ້ານກໍ່ແມນ (ບ້ານລຸງຈິ່ງ) ເປັນບ້ານໜຶ່ງທີ່ຂຶ້ນກັບເມືອງຜົ້ງສາລີ, ມີໄລຍະທາງຈາກເທດສະບານເມືອງ 15 ກມ ເປັນບ້ານທີ່ມີປະຫວັດການປູກຊາລ້ຽງຊື່ບມາແຕ່ດຶກດໍາບັນ, ຕາມການເລົ່າຂອງຄົນເຖົ້າແກ່ອາວຸໂສຂອງບ້ານໃຫ້ຮູ້ວ່າ: ບ້ານກໍ່ແມນນັບແຕ່ສ້າງຕັ້ງບ້ານແມ່ນມີອາຍຸປະມານ 400 ກວ່າປີ ແລ້ວ ແລະ ຕົ້ນຊາ ຊາວບ້ານກໍ່ໄດ້ປູກຕັ້ງແຕ່ເລີ່ມຕັ້ງບ້ານ ສະນັ້ນຊາວບ້ານຈິ່ງເອີ້ນຊານີ້ວ່າ ຊາ 400 ປີ, ປະຈຸບັນຊາວບ້ານໄດ້ຖືການປູກຊາ ແລະ ຂາຍຊາເປັນອາຊີບຫຼັກ, ພາຍໃນບ້ານມີເນື້ອທີ່ສວນຊາ 32.25 ເຮັກຕາ, ມີກົກຊາທັງໝົດ 48,373 ກົກ ແລະ ເປັນຊາປູກທີ່ມີອາຍຸແກ່ທີ່ສຸດໃນ ສປປ ລາວ.



6. ບ້ານບຸນພຽງ.



ບ້ານບຸນພຽງເປັນຊົນເຜົ່າອາຄານຸກຸຍ ແລະ ເປັນເຜົ່າໜຶ່ງ ທີ່ ຍັງອະນຸລັກຮັກສາຮີດຄອງປະເພນີດັ່ງເດີມ, ເຊິ່ງນັກທ່ອງທ່ຽວ ຢູ່ຮີບ ໃຫ້ຄວາມສົນໃຈຫຼາຍ ແລະ ເປັນບ້ານ Homestay ຂອງສາຍ Trekking 2ມື້1 ຄືນ ທີ່ນັກທ່ອງທ່ຽວມັກໄປທ່ຽວຊົມຫຼາຍ, ຊາວບ້ານມີຄວາມຮັບຮູ້ເຂົ້າໃຈ ແລະ ເປັນບ້ານທີ່ຕິດກັບປ່າ ສະຫງວນບໍລິເວນດັ່ງກ່າວມີປ່າໄມ້ຂຽວງາມອຸດົມສົມບູນ, ມີວິວທິວ ທັດທຳມະຊາດທີ່ສວຍງາມ, ໄລຍະທາງ 7 ກມ, ການເຂົ້າເຖິງ ສະດວກ.



7. ໜອງຫຼວງອຸເໜືອ.



ໜອງຫຼວງອຸເໜືອ ມີທີ່ຕັ້ງຢູ່ບ້ານອຸເໜືອຫ່າງຈາກເທດສະບານເມືອງຍອດອູ **23 km** ມີເນື້ອທີ່ **1,794** ຕາແມັດ ເປັນໜອງປາທຳມະຊາດຂອງລວມຊາວອຸເໜືອ; ຕາມການບອກເລົ່າຂອງຜູ້ເຖົ້າໃນແຕ່ກ່ອນແມ່ນມີ **2** ໜອງຄື: ໜອງຜູ້ ແລະ ໜອງແມ່ ຕໍ່ມາມີພໍ່ຄ້າຄົນຈີນໄດ້ມາທ່ຽວ ແລະ ໄດ້ມີການສັນນິຖານວ່າໜອງຜູ້ແມ່ນຮັກສາຕໍ່ໄປບໍ່ໄດ້ ເນື່ອງຈາກວ່າ ຖ້າຮັກສາໄວ້ຕໍ່ໄປ ແມ່ນຈະເປັນໄພຕໍ່ຊາວບ້ານ ແລະ ຕໍ່ການພັດທະນາເສດຖະກິດ, ດັ່ງນັ້ນຊາວບ້ານຈຶ່ງໄດ້ພາກັນປ່ອຍນ້ຳອອກ ແລະ ປຸກສ້າງເຮືອນໃສ່ ຍັງເຫລືອແຕ່ໜອງແມ່; ຕໍ່ມາ ໃນສະໄໝເຮັດການປະຕິວັດ ທ່ານ ຄຳອ້ວນ ບຸບຜາ ໄດ້ນຳພາປະຊາຊົນຕົນນ້ຳສອງເບື້ອງ ເພື່ອເປັນອ່າງເກັບນ້ຳເປັນບ່ອນເອົານ້ຳໄປໃສ່ນາ ແລະ ຕໍ່ຈາກນັ້ນ ປະຊາຊົນຫັນມາເປັນໜອງປາລວມ ເພື່ອເປັນບ່ອນຊອກຢູ່ຫາກິນຂອງຊາວບ້ານຈີນເຖິງປະຈຸບັນ.

8. ແຫຼ່ງທ່ອງທ່ຽວທາງທຳມະຊາດຕາດ ຫ້ວຍຫອຍ.



ນ້ຳຕົກຕາດຫ້ວຍຫອຍ ມີໄລຍະທາງຫ່າງຈາກຕົວເມືອງບຸນເໜືອ 29 ກມ, ເຊິ່ງເປັນຕາດທີ່ມີຄວາມສວຍງາມ ແລະ ມີນ້ຳໄຫຼຕະຫຼອດປີ, ໃນບໍລິເວນນ້ຳຕົກຕາດມີປ່າໄມ້ທີ່ອຸດົມສົມບູນໄປດ້ວຍພືດພັນນາໆສະນິດ ແລະ ມີສັດສາວາສິ່ງນາໆພັນ ເຊິ່ງເໝາະແກ່ການສ້າງເປັນແຫຼ່ງທ່ອງທ່ຽວ ເພື່ອເປັນບ່ອນຜັກຜ່ອນຢ່ອນອາລົມ ແລະ ຄາຍຮ້ອນ ຂອງນັກທ່ອງທ່ຽວທາງພາຍໃນ ແລະ ຕ່າງປະເທດ.



9. ວັດສີຄຸນເມືອງ (ເມືອງຂວາ).

ວັດສີຄຸນເມືອງ ຕັ້ງຢູ່ເທດສະບານ ເມືອງຂວາ ເຊິ່ງເປັນບ່ອນປະດິດສະຖານຂອງພະເຈົ້າ ສຳລິດ ເຊິ່ງພະອົງມີຄວາມສັກສິດ ແລະ ປະຫວັດຄວາມເປັນມາຍາວນານ ເປັນທີ່ຮູ້ຈັກ ແລະ ເຄົາລົບບູຊາຂອງຊາວພຸດທັງພາຍໃນ ແລະ ຕ່າງປະເທດ ນອກນັ້ນຍັງເປັນບ່ອນສຶກສາຄົ້ນຄວ້າກ່ຽວກັບ ວັດທະນະທຳ ທາງພຸດທະສາດສະໜາ ຂອງນັກສຶກສາ ບັນຍາຊົນ ເວົ້າສະເພາະ ກ່ຽວກັບປະຫວັດຄວາມເປັນມາຂອງພະເຈົ້າ ສຳລິດ ທີ່ຄົນທ້ອງຖິ່ນກໍ່ຄືຊາວພຸດໃຫ້ຄວາມນັບຖື, ສັກກະລະບູຊາ ແລະ ຂໍພອນໃຫ້ຊີວິດພົບແຕ່ສິ່ງດີໆ.



10. ອ່າງເກັບນ້ຳ ໄຟຟ້ານ້ຳອູ 5.



ໜ້າອ່າງເກັບນ້ຳ ໄຟຟ້ານ້ຳອູ 5 ໄລຍະທາງຫ່າງຈາກຕົວເມືອງສຳພັນ 15 ກມ. ແມ່ນໜຶ່ງໃນແຫຼ່ງທ່ອງທ່ຽວທີ່ສ້າງຂຶ້ນໃໝ່ ໂດຍເໝາະແກ່ການສ້າງເປັນແຫຼ່ງທ່ອງທ່ຽວທາງດ້ານການປະມົງ, ການຂີ່ເຮືອ, ເປັນສະຖານທີ່ຜັກຜ່ອນ ແລະ ເຮັດກິດຈະກຳຕ່າງໆເທິງໜ້າອ່າງຂອງນັກທ່ອງທ່ຽວ ເຊິ່ງໃນໄລຍະທີ່ຜ່ານມາ ຍັງບໍ່ທັນມີຜູ້ສຳປະທານ ແຕ່ກໍ່ມີນັກທ່ອງທ່ຽວເຂົ້າໄປທ່ຽວຈຳນວນຫຼວງຫຼາຍ, ສະນັ້ນ ຄວນຈະມີທຸລະກິດພາກເອກະຊົນມາສຳປະທານແຫຼ່ງທ່ອງທ່ຽວດັ່ງກ່າວ ເພື່ອບໍລິການໃຫ້ເປັນລະບົບ.



11. ອ່າງເກັບນໍ້າ ໄຟຟ້ານໍ້າອູ 4.

ໜ້າອ່າງເກັບນໍ້າ ໄຟຟ້ານໍ້າອູ 4 ໄລຍະທາງຫ່າງຈາກຕົວເມືອງສໍາພັນ 4 ກມ ອ່າງດັ່ງກ່າວ ໄດ້ສ້າງສໍາເລັດພາຍໃນປີ 2018 ຊຶ່ງເປັນອີກເຂື່ອນໜຶ່ງ ທີ່ໝາະແກ່ການສ້າງເປັນສະຖານທີ່ທ່ອງທ່ຽວ ເພື່ອການພັກຜ່ອນ ແລະ ເຮັດກິດຈະກຳຂີ່ເຮືອ, ຫາປາ, ກິນປາ ເພາະຢູ່ບໍ່ໄກຈາກເທດສະບານ ເມືອງ ຂວາ.



12. ບໍ່ນ້ຳອູ່ນ, ປ່າສະຫງວນນ້ຳລານ.



ບໍ່ນ້ຳອູ່ນ ແມ່ນອູ່ນຕະຫຼອດປີທັງລະດູໜາວ ແລະ ລະດູຝົນ ເຊິ່ງມີເນື້ອທີ່ປະມານ 1,5 ເຮັກຕາ ຕັ້ງຢູ່ບ້ານນາແຕນ ເມືອງບຸນໃຕ້ ແລະ ບໍ່ນ້ຳອູ່ນນີ້ ແມ່ນຢູ່ໃນຂອບເຂດປ່າສະຫງວນນ້ຳລານ ມີເນື້ອທີ່ 15,200 ເຮັກຕາ, ເຊິ່ງບໍລິເວນດັ່ງກ່າວ ມີທຳນາ ແລະ ປ່າໄມ້ຂຽວງາມອຸດົມສົມບູນ, ແຕ່ກ່ອນນີ້ ຊາວບ້ານໄດ້ໃຊ້ເປັນບ່ອນປັ່ນປົວຮັກສາພະຍາດ ແຕ່ດຽວນີ້ ເປັນບ່ອນອາບນ້ຳໃນລະດູໜາວ, ມາຮອດ ປີ 2002-2004 ທາງໂຄງການອີຢູ ໄດ້ມີການພັດທະນາການທ່ອງທ່ຽວຢູ່ບ້ານດັ່ງກ່າວ ໂດຍຕິດພັນກັບບໍ່ນ້ຳອູ່ນ ເຊິ່ງມີຄວາມຮ້ອນສາມາດ ຕົ້ມໄຂ່ສຸກ ແລະ ໄດ້ມີການໂຄສະນາໃຫ້ນັກທ່ອງທ່ຽວເອີລົບ ເຂົ້າໄປທ່ຽວສະຖານທີ່ດັ່ງກ່າວຫຼາຍພິສິມຄວນ ໂດຍສະເພາະການທ່ຽວຊົມຄວາມຫຼາກຫຼາຍຂອງແມງກະບື້ອງ.



13. ປ່າສະຫງວນພູຕ່ຳຊ່ານ.



ປ່າສະຫງວນພູຕ່ຳຊ່ານມີເນື້ອທີ່ 550 ເຮັກຕາ, ຕັ້ງຢູ່ທາງທິດເໜືອຂອງເມືອງຜົ້ງສາລີ ຊຶ່ງມີຊາຍແດນທິດຕາເວັນອອກ ແລະທິດໃຕ້ ຕິດກັບເມືອງຜົ້ງສາລີ, ທິດເໜືອ ຕິດກັບ ສປ.ຈີນ ແລະ ທິດຕາເວັນຕົກຕິດກັບເມືອງບຸນເໜືອ, ຊຶ່ງເປັນເຂດທີ່ມີສັດນ້ຳ ສັດປ່າ ແລະ ຄວາມຫຼາກຫຼາຍທາງດ້ານຊີວະນາໆພັນ ທີ່ຍັງຮັກສາຄວາມອຸດົມສົມບູນ ໄປດ້ວຍລະບົບນິເວດວິທະຍາ ແລະ ຊີວະວິທະຍາ ດັ່ງນັ້ນ, ຜ່ານມາ ຈຶ່ງໄດ້ມີການສ້າ



ຫຼວດອອກແບບເບື້ອງຕົ້ນ ເພື່ອຈັດເປັນເຂດ ແຫ່ງທ່ອງທ່ຽວແນໃສ່ປົກປັກຮັກສາ ສັດນ້ຳ-ສັດປ່າ ໃຫ້ດຳລົງຄົງຕົວ ແລະຂະຫຍາຍຕົວຕາມທຳມະຊາດເພື່ອສ້າງເປັນຈຸດການສຶກສາຄົ້ນຄ້ວາທາງດ້ານວິທະຍາສາດ ແລະ ສິ່ງແວດລ້ອມ. ມີໄລຍະທາງຫ່າງຈາກເທດສະບານເມືອງຜົ້ງສາລີ ຂຶ້ນໄປທິດເໜືອປະມານ 82 ກິໂລແມັດ.



14. ການທ່ຽວຊົມທຳມະຊາດ ແລະ ຫມູ່ບ້ານຊົນເຜົ່າ 1 ມື້ - 4ມື້ (Trekking Program).

ນັກທ່ອງທ່ຽວທີ່ເຂົ້າມາ ແຂວງຜົ້ງສາລີ 70% ມີຄວາມສົນໃຈເຂົ້າມາທ່ຽວຊົມທຳມະຊາດ ແລະ ຫມູ່ບ້ານຊົນເຜົ່າ ເພາະ ແຂວງຜົ້ງສາລີມີທຳມະຊາດອາກາດໜາວ, ທະເລໜອກ ເປັນ ແຂວງທີ່ມີອາກາດເຢັນຕະຫຼອດປີ ແລະ ມີປະຊາຊົນບັນດາເຜົ່າ ຫຼາຍກວ່າ 15 ຊົນເຜົ່າ, ທີ່ຍັງອະນຸລັກຮັກສາຮີດຄອງປະເພນີ ດັ່ງເດີມໄວ້ ເປັນທີ່ໜ້າສົນໃຈ.



ແຂວງຫຼວງນ້ຳທາ



111

1. ປ່າສະຫງວນແຫ່ງຊາດນ້ຳຫ້າ.

ປ່າສະຫງວນແຫ່ງຊາດນ້ຳຫ້າ, ມີລະດັກອາຊຽນ, ມີສັດລ້ຽງລູກດ້ວຍນ້ຳນົມ 38 ຊະນິດ ແລະ ມີສັດປ່າທີ່ຫາຍາກ ຈຳນວນ 22 ຊະນິດ. ປ່າສະຫງວນແຫ່ງຊາດນ້ຳຫ້າ ເປັນປ່າໄມ້ເຂດຮ້ອນ, ມີຄວາມຕຶບໜາ. ຄາດວ່າປະມານ 30% ຂອງເນື້ອທີ່ປ່າສະຫງວນ ຍັງເປັນປ່າດົງດິບ ແລະ 60% ເຄີຍຖືກຖາງ. ແຕ່ປະຈຸບັນ ໄດ້ກາຍມາ ເປັນປ່າໄມ້ທຳມະຊາດ ທີ່ເຕັມໄປດ້ວຍໄມ້ຫຼາຍຊະນິດ. 10 % ຂອງເນື້ອທີ່ ໄດ້ປ່ຽນເປັນດິນກະສິກຳ. ປ່າສະຫງວນແຫ່ງຊາດນ້ຳຫ້າ ຖືກແບ່ງເປັນ 3 ເຂດຄື: ເຂດຫວງຫ້າມເດັດຂາດ, ເຂດນຳໃຊ້ ເພື່ອການເກັບກູ້ເຄື່ອງປ່າຂອງດົງ ແລະ ເຂດເຮັດການກະສິກຳສຳລັບຊາວບ້ານ

ຈຳນວນ 104 ບ້ານ ທີ່ດຳລົງຊີວິດ ຢູ່ໃນບໍລິເວນປ່າສະຫງວນ. ສັດປ່າທຸກຊະນິດມີການຫລຸດລົງ ຍ້ອນມີການລ່າເນື້ອ ແລະ ການຄ້າຂາຍສັດປ່າ. ຕົກມາໃນປີ 1999 ອົງການທ່ອງທ່ຽວແຫ່ງຊາດ ໄດ້ສົມທົບກັບຫ້ອງການທ່ອງທ່ຽວແຂວງຫລວງນ້ຳທາ ໂດຍໄດ້ຮັບການສະໜັບສະໜູນ ທຶນຊ່ວຍເຫຼືອລ້າ ຈາກປະເທດນິວຊີແລນ ໄດ້ເຂົ້າມາພັດທະນາການທ່ອງທ່ຽວແບບອະນຸລັກປະຊາຊົນມີສ່ວນຮ່ວມ ໃນນາມໂຄງການທ່ອງທ່ຽວອະນຸລັກນ້ຳຫ້າ, ໂດຍຜ່ານໄລຍະເວລາການພັດທະນາເປັນ 3 ປີ, ຈົນສ້າງຊື່ສຽງ ແລະ ກາຍເປັນຕົວແບບຂອງການພັດທະນາການທ່ອງທ່ຽວຢູ່ປະເທດລາວ ຈົນມາຮອດທຸກມື້ນີ້.



2. ແຫຼ່ງທ່ອງທ່ຽວບ້ານນ້ຳດີ, ເມືອງຫຼວງນ້ຳທາ.



ບ້ານນ້ຳດີ ຫ່າງຈາກເທດສະບານແຂວງ ພຽງ 7 ກິໂລແມັດ, ຕາດນີ້ ຊາວບ້ານໄດ້ຄົ້ນພົບປີ 1995, ຈາກນັ້ນ ບ້ານກໍ່ພາກັນອະນາໄມອ້ອມສະຖານ ທີ່ ແລະ ຕັ້ງກຸ່ມບໍລິການນັກທ່ອງທ່ຽວທີ່ເຂົ້າຊົມຕາດນ້ຳດີ ໄດ້ຈ່າຍຄ່າຜ່ານ ປະຕູເລັກນ້ອຍ ເພື່ອເຂົ້າທ່ຽວຊົມນ້ຳຕົກຕາດ.

ນອກນັ້ນ ຍັງມີຄ່າຝາກລົດຈັກ, ລົດຖີບ ແລະ ລົດໃຫຍ່. ເສັ້ນທາງ ເຂົ້າເຖິງນ້ຳຕົກຕາດ ມີຄວາມສະດວກສະບາຍ, ໃນແຕ່ລະວັນ ກໍ່ມີນັກທ່ອງ ທ່ຽວພາຍໃນ ແລະ ຕ່າງປະເທດ ເຂົ້າໄປທ່ຽວຊົມ. ທາງເຂົ້າຫານ້ຳຕົກ ມີ 2 ເສັ້ນ, ຢູ່ເບື້ອງລຸ່ມຂອງນ້ຳຕົກຕາດ ມີສາລາພັກຜ່ອນ. ນັກທ່ອງທ່ຽວ ສາມາດ ອາບນ້ຳຢູ່ກ້ອງນ້ຳຕົກຕາດໄດ້. ມີຮ້ານຂາຍເຄື່ອງດື່ມ ແລະ ເຄື່ອງຫັດຖະກຳ ຢູ່ຈຸດບໍລິການເຂົ້າຊົມ. ການເຂົ້າຫາແຫຼ່ງທ່ອງທ່ຽວນີ້ ແມ່ນເຂົ້າໄດ້ທຸກລະດູ ການ.



3. ນ້ຳຕົກຕາດບ້ານນ້ຳທຸງ.



ນ້ຳຕົກຕາດນ້ອຍນ້ຳທຸງ ຢູ່ເຂດບ້ານນ້ຳແດງ ໄປຕາມເສັ້ນທາງ ແລວເສດຖະກິດ ເໜືອ-ໃຕ້ ຫ່າງຈາກເທດສະບານແຂວງ ປະມານ 18 ກິໂລແມັດ. ເສັ້ນທາງຫລວງແຫ່ງ ຊາດນ້ຳທາ - ນາເຕີຍ, ອອກຈາກເສັ້ນທາງໃຫຍ່ ຍ່າງໄປປະມານ 1 ກິໂລແມັດ (ເປັນ ນ້ຳຕົກຕາດນ້ອຍ ທີ່ຢູ່ໃນຂອບເຂດດິນສວນໄມ້ສັກ, ຕົ້ນຢາງພາລາຂອງປະຊາຊົນ ໃນ ແຫຼ່ງນີ້ ບໍ່ທັນໄດ້ຮັບການພັດທະນາ ແລະ ຍັງບໍ່ມີສິ່ງອໍານວຍຄວາມສະດວກ).



4. ພະທາດປູມປຸກ.



ພະທາດປູມປຸກ ແມ່ນພະທາດທີ່ເກົ່າແກ່ທີ່ສຸດ ຂອງເມືອງຫຼວງນ້ຳທາ, ສ້າງຂຶ້ນໃນປີ ຄສ 1628 ເພື່ອເປັນ ສັນຍາລັກ ແຫ່ງມິດຕະພາບ ລະຫວ່າງ ເມືອງຫົວທາ ແລະ ເມືອງຊຽງແສນ. ພະທາດດວງເກົ່າ ໄດ້ຖືກຍືນອາເມລິກາ ຖິ້ມລະເບີດທຳລາຍ ໃນປີ 1966. ປະຈຸບັນ ຍັງມີຮ່ອງຮອຍເສດເຫຼືອຢູ່ຂ້າງພະທາດດວງໃໝ່. ພະທາດປູມປຸກ ຕັ້ງຢູ່ຫ່າງຈາກເທດສະບານແຂວງຫຼວງນ້ຳທາປະມານ 7 ກິໂລແມັດ. ທ່ານສາມາດຂີ່ລົດໂດຍສານ ຫຼື ລົດຖີບໄປເຖິງສະຖານທີ່ດັ່ງກ່າວໄດ້. ປະຈຸບັນ ຍັງບໍ່ທັນມີປ້າຍອະທິບາຍປະຫວັດຄວາມເປັນມາ ຂອງທາດດັ່ງກ່າວ. ບຸນພະທາດປູມປຸກ ຈັດຂຶ້ນໃນເດືອນກຸມພາຂອງທຸກໆປີ.

ອີງຕາມປະຫວັດສາດ ເມືອງຫຼວງຫົວທາ ບັນທຶກໄວ້ວ່າ: ມາເຖິງເດືອນ 6 ອອກໃໝ່ 13 ຄ່ຳ ປີ ເປີກສີ ຈສ 990 ຄສ 1628 ກົງກັບປີ ພສ 2171 ແມ່ນພະຍານາແລຕາໄຟ ທີ່ປົກຄອງເມືອງຊ້າຍ ຈັນທະບຸລີ ແລະ ພະຍາ ສີສຸໂທທະນະ

ທຳມິກະລາຊາ ແຫ່ງເມືອງຊຽງແສນ ໄດ້ຕົກລົງເຫັນດີນຳກັນໄດ້ນຳ ເອົາໄພ່ພົນທັງສອງ ເມືອງມາເມືອງ ຫຼວງຫົວທາ ເພື່ອກໍ່ສ້າງພະທາດຜູກໄມຕີກັນຂຶ້ນ 2 ດວງຄື: ດວງທີ 1 ສ້າງຂຶ້ນຢູ່ເທິງພູ ທາງທິດຕາເວັນຕົກສຽງເໜືອ ຂອງເມືອງຫຼວງຫົວທາ; ພະທາດດວງນີ້ ແມ່ນສ້າງຂຶ້ນໂດຍ ພະຍາສີສຸໂທທະນະ ທຳມິກະລາຊາ ເຈົ້າຜູ້ປົກຄອງເມືອງ ຊຽງແສນ ແລະ ຕັ້ງນາມພະທາດດວງນີ້ວ່າ "ພະທາດພູກຸກ ຫຼື ພະທາດພູປຸກ" ແຕ່ມາໃນໄລຍະຕໍ່ມາ ເອີ້ນວ່າ "ພະທາດ ປູມປຸກ ອິນທະລິງ ກາຣາຊາທະນີ" ມາຈົນເຖິງປະຈຸບັນ. ດວງທີ 2 ແມ່ນສ້າງຂຶ້ນຢູ່ເທິງພູ ທີ່ມີຊື່ວ່າ "ພູຜາສາດ" ຕັ້ງຢູ່ ທາງທິດຕາເວັນອອກສ່ຽງເໜືອ ຂອງເມືອງຫຼວງຫົວທາ, ປະຈຸບັນບໍ່ລິເວນດັ່ງກ່າວ ແມ່ນຫ່າງຈາກບ້ານນ້ຳທຸງ 2 ກິໂລ ແມັດ ພະທາດດວງນີ້ ແມ່ນສ້າງຂຶ້ນໂດຍ ພະຍານາແລຕາໄຟ ຜູ້ປົກຄອງເມືອງຊ້າຍຈັນທະບຸລີແຫ່ງອານາຈັກລ້ານຊ້າງ.



5. ວັດຫຼວງຂອນ.



ວັດຫຼວງຂອນ ແມ່ນຕັ້ງຢູ່ໃນບ້ານຫຼວງ, ເມືອງນ້ຳທາ, ແຂວງ ຫຼວງນ້ຳທາ. ຕັ້ງຢູ່ຕິດກັບເສັ້ນທາງຫຼວງ ຈາກເທດສະບານແຂວງ 6 ກິໂລແມັດ. ວັດຫຼວງຂອນ ແມ່ນວັດເກົ່າແກ່ວັດໜຶ່ງ ຢູ່ເມືອງຫຼວງນ້ຳທາ ໄດ້ຖືກສ້າງຕັ້ງຂຶ້ນ ໃນປີ ຄສ 1892 ໂດຍເຈົ້າຫຼວງກົມມະຈ້າງ ແຫ່ງເມືອງກຸສາວະດີ (ເມືອງເງິນໃຕ້).

ອີງຕາມເອກະສານ ປະຫວັດເມືອງຫຼວງຫົວທາ ຫຼື ເມືອງຫຼວງນ້ຳທາ ເວົ້າວ່າ: ພາຍຫຼັງເມືອງຫຼວງຫົວທາ ກາຍເປັນເມືອງຮ້າງ ໃນສະໄໝການປົກຄອງຂອງ ເຈົ້າໜ່ວຍຫຼວງ ໂດຍ ເຈົ້າໜ່ວຍນ້ອຍ ຜູ້ເປັນຫຼານຊາຍເຈົ້າໜ່ວຍຫຼວງ ເຮັດສິງຄາມຍາດຊິງເອົາບັນລັງ ຂອງເຈົ້າໜ່ວຍຫຼວງ ໃນປີ ຄສ 1733. ເຮັດໃຫ້ເມືອງຫຼວງຫົວທາ ກາຍເປັນເມືອງຮ້າງ ແລະ ເຈົ້າໜ່ວຍຫຼວງ ກໍ່ໄດ້ຍ້າຍໄປຕັ້ງເມືອງໃໝ່ ຊື່ວ່າ "ເມືອງກຸສາວະດີ" (ເມືອງເງິນໃຕ້).

ພາຍຫຼັງເມືອງຫຼວງຫົວທາ ກາຍເປັນເມືອງຮ້າງໄດ້ 158 ປີ. ຈົນຮອດປີ ຄສ 1891 ກໍ່ໄດ້ມີເຈົ້າ ຫຼວງກົມມະຈ້າງ ເຈົ້າຫຼວງເມືອງກຸສາວະດີ (ເມືອງເງິນໃຕ້) ກໍ່ໄດ້ພາຊຸນເສນາອາມາດຈຳນວນໜຶ່ງ ອອກຈາກເມືອງກຸສາວະດີ ມາເຖິງເມືອງຫຼວງຫົວທາ ໄດ້ພັກເຊົາຢູ່ແຄມນ້ຳແງ້ນ (ບໍລິເວນຂົວນ້ຳແງ້ນປະຈຸບັນ) ແລະ ໄດ້ຈັດແຈງບ່ອນທີ່ຈະຕັ້ງເມືອງໃໝ່ ແລ້ວເຈົ້າຫຼວງກົມມະຈ້າງ ກໍ່ໄດ້ກັບຄືນສູ່ເມືອງກຸສາວະດີ ເພື່ອເຕົ້າໂຮມເອົາເຈົ້າຂຸນມູນນາຍ, ບ່າວໄພ່ລາດຊະດອນຈຳນວນ 500 ຄົນ ແລະ ເສນາອາມາດ ຕິດຕາມອາລັກຂາຈຳນວນ 16 ຄົນ ແລະ ເຈົ້ານະຄອນນານ ເດີນທາງມາເມືອງຫຼວງຫົວທາ, ເຈົ້ານະຄອນນານ ຈຶ່ງຈັດເອົາສະກັນ ສິ່ງຫາຍສິ່ງຫາມຕາມບ້ານຕໍ່ບ້ານ ຈົນຮອດບ້ານພ້າວກຸດຊຽງຂອງ ແລ້ວມີເຜົ່າລີ້ຕິດຕາມມານຳອີກ ແລະ ໄດ້ຂ້າມແມ່ນ້ຳຂອງ ມາຫາບ້ານຫ້ວຍຊາຍ ແລະ ຜ່ານເມືອງຫຼວງພູຄາ ມາຮອດເມືອງຫຼວງຫົວທາ ໃນປີ ຄສ 1892. ຈາກນັ້ນ ຈຶ່ງໄດ້ຕັ້ງອາຮາມ ເຊິ່ງແມ່ນວັດຫຼວງຂອນ; ປະຈຸບັນ ມີສາທຸພໍ່ເຈົ້າຈັນຕະ ເປັນເຈົ້າອະທິການວັດ ແລະ ມີສາມະເນນ 2 ຕົນຄື: ເນນຈັນຍາ ແລະ ເນນນັນຕະ ພ້ອມດ້ວຍມັດສະທາຍິກສອງທ່ານ.



6. ພະທາດຫຼວງນ້ຳທາ.

ຕັ້ງຢູ່ບ້ານໄຊສົມບູນ, ເມືອງ ແລະ ແຂວງຫຼວງນ້ຳທາ, ສ້າງສຳເລັດໃນປີ 2007. ໂດຍການຮ່ວມແຮງຮ່ວມໃຈ ຂອງເຈົ້າສັດທາຈາກປະຊາຊົນຜູ້ມີຈິດໃຈເຫຼື່ອມໃສໃນສາດສະໜາພຸດ ໄດ້ພາກັນສ້າງພະທາດດວງນີ້ຂຶ້ນມາ, ເພື່ອສັກກາລະບູຊາ, ໃນທຸກໆປີລະຫວ່າງເດືອນກຸມພາ ເພິ່ນຈະຈັດງານສະຫຼອງພະທາດຫຼວງນ້ຳທາຂຶ້ນ ຢູ່ບໍລິເວນພະທາດຫຼວງນ້ຳທາ ໃນງານດັ່ງກ່າວ ມີການຄົບຮຸ້ນເຄື່ອງອັດທະຂອງເຈົ້າສັດທາ, ມີການວາງສະແດງຜະລິດຕະພັນທ້ອງຖິ່ນ, ທ່ານສາມາດເຂົ້າຫາແຫຼ່ງທ່ອງທ່ຽວດັ່ງກ່າວ ໄດ້ຢ່າງສະດວກສະບາຍ ແລະ ຈາກຈຸດດັ່ງກ່າວ ທ່ານສາມາດຊົມທົວທັດເທດສະບານແຂວງຫຼວງນ້ຳທາ ໄດ້ຢ່າງສວຍງາມ.



7. ຫໍວາງສະແດງຜະລິດຕະພັນແຂວງຫລວງນໍ້າທາ.



ຫໍວາງສະແດງຜະລິດຕະພັນແຂວງຫລວງນໍ້າທາ, ຕັ້ງຢູ່ໃຈກາງຂອງເທດສະບານແຂວງຫລວງນໍ້າທາ, ເຊິ່ງແມ່ນ ຫໍວາງສະແດງໃໝ່ ຫາກໍ່ໄດ້ຮັບການສ້າງຕັ້ງຂຶ້ນໃນປີ 2008 ແລະ ເປີດບໍລິການ ປີ 2010. ໂດຍທຶນການ ຊ່ວຍເຫຼືອຂອງແຂວງແຮກສ່ຽວ ແຂວງວິງຝຸກ ຈາກປະເທດວຽດນາມ, ເປັນຫໍວາງສະແດງມູນເຊື້ອປະຫວັດສາດ ຂອງແຂວງຫລວງນໍ້າທາ, ວາງສະແດງມູນເຊື້ອທາງວັດທະນະທຳຂອງບັນດາເຜົ່າ, ສ່ວນໜຶ່ງ ເຮັດເປັນຫ້ອງປະຊຸມຂະໜາດໃຫຍ່ ແລະ ນ້ອຍ ເຊິ່ງໝູນໃຊ້ຕາມຄວາມເໝາະສົມທີ່ຈຳເປັນ. ນັກທ່ອງທ່ຽວທັງພາຍໃນ ແລະ ຕ່າງປະເທດສະມາດຊື້ປີ້ເຂົ້າຊົມຫໍດັ່ງກ່າວຕາມວັນ ແລະ ເວລາທາງລັດຖະການ.



8. ບ້ານວັດທະນະທຳເຜົ່າຍວນ (ເຮືອນຮັບຕ້ອນແຂກ).



ເຮືອນຮັບຕ້ອນແຂກເຜົ່າຍວນ ຕັ້ງຢູ່ໃຈກາງບ້ານວຽງເໜືອ, ເມືອງຫລວງນ້ຳທາ, ແຂວງຫລວງນ້ຳທາ, ຫ່າງຈາກເທດສະບານແຂວງຫຼວງນ້ຳທາ ມາທາງທິດໃຕ້ປະມານ 4 ກິໂລແມັດ.

ບ້ານນີ້ຕັ້ງຂຶ້ນ ໃນປີ 1909, ມີປະຊາຊົນຈຳນວນ 10 ຫຼັງຄາເຮືອນ ທີ່ຍ້າຍມາຈາກບ້ານວຽງໃຕ້ ມາຕັ້ງບ້ານຢູ່ ແລະ ໃສ່ຊື່ວ່າ "ບ້ານວຽງເໜືອ", ປະຈຸບັນ ມີຈຳນວນ 278 ຄອບຄົວ, ອາຊີບຕົ້ນຕໍ ແມ່ນການເຮັດນາ ປະຊາຊົນ ສ່ວນຫລາຍນັບຖືສາດສະໜາພຸດ ແລະ ຜີເມືອງ. ຕົກມາປີ 2003, ເນື່ອງຈາກຂັ້ນເທິງ ມີການປັບປຸງກໍ່ສ້າງສະ ໜາມບິນ ຈຶ່ງໄດ້ຍົກຍ້າຍປະຊາຊົນຈຳນວນ 109 ຫຼັງຄາເຮືອນ ທີ່ຖືກຜົນກະທົບ ໄປຢູ່ສະຖານທີ່ເບື້ອງຊ້າຍທາງ. ດ້ວຍເຫດນັ້ນ ການນຳແຂວງ ຈຶ່ງໄດ້

ຊີ້ນຳໃຫ້ພະແນກທ່ອງທ່ຽວແຂວງ ສົມທົບກັບອຳນາດການປົກຄອງຂັ້ນເມືອງ, ຂັ້ນບ້ານ ພ້ອມກັນ ຫາຊ່ອງທາງສ້າງກິດຈະກຳ ທີ່ຕິດພັນກັບການບໍລິການທ່ອງທ່ຽວແບບປະຊາຊົນມີສ່ວນຮ່ວມ ໂດຍການສ້າງເຮືອນຮັບ ຕ້ອນແຂກຂອງເຜົ່າຍວນ ແລະ ມີກິດຈະກຳບໍລິການໃຫ້ນັກທ່ອງທ່ຽວເຊັ່ນ: ກຸ່ມບໍລິການຈັດບາສີສູ່ຂັ້ນ, ຈັດລາຍການສະແດງສິລະປະສະມັກຫຼິ້ນ, ແຕ່ງອາຫານພື້ນເມືອງຂອງເຜົ່າຍວນ, ຈັດການບໍລິການໂຮມສະເຕ, ຈັດການຕັ້ງແຄ້ມນອນຊົມແສງເດືອນ. ທັງໝົດນີ້ ແມ່ນໄດ້ຮັບທຶນສະໜັບສະໜູນ ຊ່ວຍເຫຼືອຫລ້າຈາກໂຄງ ການພັດທະນາການ ທ່ອງທ່ຽວແບບຍືນຍົງ (ທະນາຄານພັດທະນາອາຊີ ADB) ເປີດໃຊ້ບໍລິການເປັນທາງການໃນວັນທີ 18/02/2007 ເປັນ ຕົ້ນມາ.



9. ຕະຫລາດກາງຄືນແຂວງຫຼວງນ້ຳທາ.



ຕະຫຼາດກາງຄືນ ເທດສະບານແຂວງຫຼວງນ້ຳທາ. ຕັ້ງຢູ່ບ້ານໂພນໄຊ, ເມືອງນ້ຳທາ - ແຂວງຫຼວງນ້ຳທາ; ທິດເໜືອ ຕິດກັບທາງຊອຍ 4 ແຍກຖະໜົນຫຼວງນ້ຳທາ, ທິດໃຕ້ ຕິດກັບທະນາຄານການຄ້າຕ່າງປະເທດ ແລະ ຄັງເງິນຂອງແຂວງ, ເບື້ອງຕາເວັນອອກ ຕິດກັບພະແນກ ຖວທ ແຂວງ ຂະແໜງການທ່ອງທ່ຽວ ແລະ ເບື້ອງຕາເວັນຕົກ ຕິດກັບຫ້ອງການໄປສະນີລາວ ແຂວງຫຼວງນ້ຳທາ ແລະ ຖະໜົນຫຼວງນ້ຳທາ.

ໃນເມື່ອກ່ອນ ຕະຫລາດກາງຄືນ ເປັນຕະຫລາດອຸດສາຫະກຳທີ່ໄປ, ຕໍ່ມາໄລຍະໜຶ່ງສະຖານທີ່ດັ່ງກ່າວ ໄດ້ຮັບການກໍ່ສ້າງໃຫ້ເປັນ ຕະຫລາດຂາຍເຄື່ອງໃຊ້ປະເພດເສື້ອຜ້າ, ໃນປີ 1998 ທາງແຂວງໄດ້ຍົກຍ້າຍກິດຈະກຳດັ່ງກ່າວ ໄປຂາຍລວມກັນ ຢູ່ທີ່ຕະຫຼາດອຸດສາຫະກຳແຂວງໃນປະຈຸບັນ, ເຮັດໃຫ້ສະຖານທີ່ດັ່ງກ່າວ ເປົ່າຫວ່າງໄວ້ເປັນເວລາຫລາຍປີ, ໃນປີ 2004 ພະແນກທ່ອງທ່ຽວແຂວງໄດ້ຮັບທຶນກູ້ຢືມຈາກ ທະນາຄານພັດທະນາອາຊີ ມາພັດທະນາກິດຈະກຳທ່ອງທ່ຽວ. ໃນທີ່ນີ້ ຕະຫລາດກາງຄືນ ກໍ່ເປັນສະຖານທີ່ໜຶ່ງ ທີ່ໄດ້ຮັບການປັບປຸງມາຮັບໃຊ້ສັງຄົມ ໃນລະດັບຂັ້ນພື້ນຖານ ໂດຍມີຈຸດປະສົງເປັນຕະຫລາດນະໂຍບາຍ ໃຫ້ຜູ້ມີທຶນນ້ອຍ ເຂົ້າບໍລິການຢູ່ສະຖານທີ່ນີ້ ເຊັ່ນ: ຂາຍເຄື່ອງຫັດຖະກຳ, ທີ່ລະນຶກ, ອາຫານສຸກ, ໜາກໄມ້ ແລະ ເປັນບ່ອນສະແດງສິລະປະຂອງທ້ອງຖິ່ນ, ພ້ອມນີ້ ກໍ່ໃຊ້ເປັນອາຄານອາເນກປະສົງ ເຊິ່ງຢູ່ພາຍໃຕ້ການບໍລິຫານ ແລະ ຄຸ້ມຄອງຂອງທ່ອງທ່ຽວແຂວງ. ກຳນົດເວລາເປີດ ເລີ່ມແຕ່ 14 ໂມງ 30 ນາທີ ແລະ ເວລາປິດ 22:30 ຂອງທຸກໆຄືນ.



10. ນ້ຳຕົກຕາດນ້ຳແກ້ວ ເມືອງສິງ.



ແຫຼ່ງທ່ອງທ່ຽວນ້ຳຕົກຕາດແຫ່ງນີ້ ຖືກສຳຫລວດ ແລະ ຄົ້ນພົບໂດຍທິມງານວິຊາການຂອງພະແນກທ່ອງທ່ຽວ, ຫ້ອງການທ່ອງທ່ຽວເມືອງຫຼວງນ້ຳທາ ໂດຍທ່ານ ຄຳລຽນ ຕັນຍາແກ້ວໃນປີ 1998. ແຫຼ່ງທ່ອງທ່ຽວນີ້ ຕັ້ງຢູ່ຂອບເຂດຂອງບ້ານນ້ຳແກ້ວ. ດັ່ງນັ້ນ ຊາວບ້ານຈຶ່ງເອີ້ນຕາມຊື່ຂອງບ້ານຄື "ນ້ຳຕົກຕາດນ້ຳແກ້ວ" ບ້ານນ້ຳແກ້ວ ຫ່າງຈາກເທດສະບານເມືອງສິງ 10 ກິໂລແມັດ ແລະ ແຫຼ່ງທ່ອງທ່ຽວນ້ຳຕົກຕາດນ້ຳແກ້ວ ຫ່າງຈາກບ້ານນ້ຳແກ້ວ 10 ກິໂລແມັດ, ຫົນທາງເຂົ້າຫາ ແມ່ນເສັ້ນທາງຍ່າງໄປໄຮ່ຂອງຊາວບ້ານ, ນ້ຳຕົກຕາດນີ້ ມີລັກສະນະ ເປັນນ້ຳຕົກຜ່ານຫີນຊັນຫລາຍໆຊັ້ນ, ຈະເບິ່ງງາມ ແມ່ນລະດູຝົນນ້ຳຫລາຍ, ອ້ອມຮອບບໍລິເວນນ້ຳຕົກຕາດ ຍັງມີທຳມະຊາດ ແລະ ໝູ່ບ້ານຊົນເຜົ່າ ເປັນຕົ້ນເຜົ່າອາຄາ ທີ່ຍັງມີວິຖີການດຳລົງຊີວິດແບບດັ້ງເດີມ. ດັ່ງນັ້ນ ໜ່ວຍງານບໍລິການທ່ອງທ່ຽວ ຈຶ່ງສ້າງເສັ້ນທາງຍ່າງປ່າຊົມທຳມະຊາດ ແລະ ວັດທະນະທາຊົນເຜົ່າ. ທ່ານສາມາດຍ່າງເຂົ້າໄປທ່ຽວຊົມໄດ້ 2 ວິທີຄື: ໄປທ່ອງທ່ຽວເອງ ໂດຍບໍ່ມີການຈ່າຍຄ່າສິ້ນເປືອງໃດໆ ເພາະວ່າບໍ່ທັນມີສິ່ງອຳນວຍຄວາມສະດວກເທື່ອ ຫຼື ຈະຊື້ລາຍການທ່ອງທ່ຽວ ກັບໜ່ວຍງານບໍລິການທ່ອງທ່ຽວ ທີ່ຕັ້ງຢູ່ເມືອງສິງກໍໄດ້.



11. ພະທາດຫຼວງຊຽງຕຶງ.



ພະທາດຫຼວງຊຽງຕຶງ ເມືອງສິງ ຕັ້ງຢູ່ເທິງຈອມພູ ທາງທິດຕາເວັນຕົກສຽງໃຕ້ ຂອງເມືອງສິງ ຫ່າງຈາກເທດສະບານເມືອງສິງ ໄປທາງແຂວງ ຫຼວງນ້ຳທາ 5 ກິໂລແມັດ. ມີເສັ້ນທາງຈາກຕີນພູ ຂຶ້ນໄປຮອດຕົວພະທາດ ສອງເສັ້ນທາງຄື: ທາງຢ່າງ ແມ່ນມີຂັ້ນໄດ້ຂຶ້ນມີຄວາມຍາວປະມານ 750 ແມັດ ແລະ ເສັ້ນທາງລົດໃຫຍ່ຂຶ້ນ ແມ່ນປູຢ່າງມີຄວາມຍາວປະມານ 1000 ແມັດ.

ພະທາດຫຼວງຊຽງຕຶງ ເປັນແຫຼ່ງທ່ອງທ່ຽວທາງດ້ານປະຫວັດສາດ ແລະ ວັດທະນະທຳ ທີ່ຖືກຮັບຮອງເອົາເປັນມູນມໍລະດົກວັດທະນະທຳ ຂອງແຂວງຫຼວງນ້ຳທາ ຜ່ານມາຫຼາຍປີແລ້ວ, ພະທາດຫຼວງຊຽງຕຶງ ເປັນພະທາດເກົ່າແກ່, ເປັນສູນລວມ ຄວາມເຊື່ອສັດທາ ຂອງຊາວເມືອງສິງມາແຕ່ໂບຮານນະການ.

ຕາມຕຳນານພະທາດຫຼວງຊຽງຕຶງ ໄດ້ກ່າວໄວ້ວ່າ: ມີພະພຸດຖະເຈົ້າ ສິດທັດຖະ ໄດ້ເດີນທາງມາຈາກເມືອງ ລັງກາທິບ ແລະ ໄດ້ຜ່ານມາ ເຖິງໜ່ວຍພູ ທີ່

ພະທາດຊຽງຕຶງ ຕັ້ງຢູ່ໃນປະຈຸບັນ ແລະ ປະຊາຊົນ ກໍ່ໄດ້ເອົາວັດຖຸປະທານ ແລະ ຂອງທານມາຖວາຍໃຫ້ພະພຸດທະເຈົ້າໄດ້ສັນ (ກິນ) ແລະ ພະພຸດທະເຈົ້າ ກໍ່ໄດ້ເທດ ສະໜາທຳໃຫ້ປະຊາຊົນໄດ້ຮັບຟັງ ແລະ ໄດ້ກ່າວສັ່ງສອນ ໃຫ້ຊາວເມືອງແຫ່ງນີ້ ຖື ສິນກິນທານ ແລະ ກ່ອນທີ່ພະພຸດທະເຈົ້າຈະຈາກໄປ ໄດ້ສັ່ງໄວ້ກັບ ພະມະຫາ ອະນັນຕະຖຽນ ໂລລາຊາ ຜູ້ຕິດຕາມຂອງຕົນໄວ້ວ່າ "ໃນເມື່ອເຮົາຫາກໄດ້ປະລິນິພານ ໄປແລ້ວ ໃຫ້ພະມະຫາອະນັນຕະຖຽນເຈົ້າ ເອົາກະດູກຄໍຫອຍ, ຫິນລັບພ້າຊາຍຄຳ ແລະ ພ້າມິດຂຸບດ້າມຄຳຂອງເຮົາມາຈຸ້ມກໍ່ໄວ້ເໝືອດອຍ (ເທິງພູ) ຊຽງຕຶງແຫ່ງນີ້ ເພື່ອ ໄວ້ປົກປັກຮັກສາດິນແດນເມືອງ ແຫ່ງນີ້ຕໍ່ໄປ. ຫຼັງຈາກນັ້ນ ກໍ່ໄດ້ເດີນທາງໄປສູ່ປ່າ ເຈຕະວັນນະ ແລະ ອີກສອງປີຕໍ່ມາພະພຸດທະເຈົ້າສິດທັດຖະ ກໍ່ໄດ້ປະລິນິພານ (ຕາຍ). ດັ່ງນັ້ນ ພະມະຫາອະນັນຕະຖຽນໂລລາຊາ ຈຶ່ງໄດ້ນຳເອົາກະດູກຄໍຫອຍ, ຫິນ ລັບພ້າຊາຍຄຳ ແລະ ມິດຂຸບດ້າມຄຳ ຂອງພະພຸດທະເຈົ້າ ມາມອບໃຫ້ພະມະຫາ

ຖຽນເຈົ້າ ທີ່ຢູ່ເມືອງແຫ່ງນີ້ ຕາມຄຳບອກຂອງພະພຸດທະເຈົ້າ ແລະ ສິ່ງຂອງເຫຼົ່ານີ້ ໄດ້ຖືກເກັບຮັກສາໄວ້ໃນຫີບຄຳຢູ່ໃນເມືອງແຫ່ງນີ້ ເປັນເວລາ 7 ຊົ່ວເຈົ້າຟ້າ ທີ່ປົກຄອງເມືອງແຫ່ງນີ້ ເຊິ່ງເປັນເວລາ 400 ປີ ແລະ ມີພະສຳພຸຕະຖຽນຕົນໜຶ່ງ ທີ່ມີລູກສິດ 500 ຕົນ ທີ່ໄດ້ຮັກສາຫີບຄຳນີ້ໄດ້ 20 ປີ. ຈາກນັ້ນ ຈິ່ງໄດ້ຮູ້ຂ່າວວ່າມີພະຍາຕົນໜຶ່ງ ຊື່ວ່າ "ພະຍາອະໂສກະທຳມະລາຊາ" ເປັນຜູ້ທີ່ມີຊື່ສຽງໂດ່ງດັງ ໃນການສ້າງວັດວາອາລາມ ແລະ ກໍ່ສ້າງເຈດີຍະທາດມາໄດ້ເຖິງ 84,000 ດວງ ຢູ່ທຸກຫົນທຸກແຫ່ງໃນໂລກ. ດັ່ງນັ້ນ ພະສຳພຸຕະຖຽນຜູ້ນີ້ ຈິ່ງໄດ້ໄປອັນເຊີນເອົາ ພະຍາອະໂສກະທຳມະລາຊາ ມາສ້າງພະທາດຢູ່ໃນເມືອງແຫ່ງນີ້. ດັ່ງນັ້ນ ພະຍາອະໂສກະທຳມະລາຊາ ກໍ່ໄດ້ເດີນທາງມາຕາມຄຳເຊີນ ແລະ ພະສຳພຸຕະຖຽນຕົນນັ້ນ ພ້ອມດ້ວຍລູກສິດ 500 ຕົນ; ກໍ່ໄດ້ເອົາຫີບຄຳ ທີ່ໄດ້ເກັບຮັກສາກະດູກຄໍຫອຍ, ຫີນລັບພ້າຊາຍຄຳ ແລະ ມີດຂຸບດ້າມຄຳມາມອບໃຫ້ພະຍາອະໂສກະທຳມະລາຊາ ເພື່ອກໍ່ເຈດີຍະທາດ. ດັ່ງນັ້ນ ພະຍາອະໂສກະທຳມະລາຊາ ກໍ່ໄດ້ຫາເລີກງາມຍາມດີ ແລະ ກໍ່ເຈດີຍະທາດກວມເອົາຫີບຄຳ ທີ່ບັນຈຸກະດູກຄໍຫອຍ ຫີນລັບພ້າຊາຍຄຳ ແລະ ມີດຂຸບດ້າມຄຳ ຂອງພະພຸດທະເຈົ້າ ຢູ່

ທີ່ເໜືອດອຍ (ເທິງພູ) ຊຽງຕຶງ ໃນເດືອນຈຽງເພັງປີ ພສ 400 ເພື່ອບັນຈຸໄວ້ທີ່ໃຫ້ຊາວເມືອງໄດ້ສັກກະລະບຸຊາ ແລະ ເປັນພະທາດຄູ່ບ້ານຄູ່ເມືອງແຫ່ງນີ້ຕະຫຼອດໄປ ແລະ ໄດ້ກຳນົດເອົາມື້ 15 ຄ່ຳ ເດືອນກາຊິນເຜົ່າໄຕລີ້ ເຊິ່ງກົງກັບເດືອນ 12 ລາວ ຫຼືເດືອນຈຽງເພັງຂອງທຸກໆປີ ເປັນມື້ນະມັດສະການພະທາດຕະຫຼອດມາ. ດັ່ງນັ້ນ, ເມື່ອອີງຕາມ ຕຳນານຂອງພະທາດຫຼວງຊຽງຕຶງ ໄດ້ໃຫ້ຮູ້ວ່າ: ເມືອງສິງໃນປະຈຸບັນນີ້ ມີຄົນອາໄສ ແລະ ດຳລົງຊີວິດຢູ່ເປັນເວລາ 2,500 ກວ່າປີຜ່ານມາແລ້ວ.

ນອກຈາກນັ້ນ ພະທາດຫຼວງຊຽງຕຶງ ກໍ່ໄດ້ຖືກ ປະຕິສັງຂອນ ຈາກເຈົ້າຟ້າສາມອົງຄື: ພະຍາແຕນ ໃຫ້ ບູລະນະປະຕິສັງຂອນໃໝ່ ໃນປີ ຄສ 1591, ເຈົ້າແສງສີຂະຕິຍະວົງສາ ບູລະນະປະຕິສັງຂອນຂຶ້ນໃໝ່ ໃນປີ ຄສ 1792, ເຈົ້າຟ້າສີຫຼີທໍ່ຄາ ບູລະນະປະຕິສັງຂອນຂຶ້ນໃໝ່ ໃນປີ ຄສ 1873. ພະທາດຊຽງຕຶງໃນປະຈຸບັນນີ້ ປະຊາຊົນຈັດງານບຸນ ເພື່ອສະຫລອງແມ່ນໄລຍະ ດຽວກັບການສະຫລອງ ພະທາດຫລວງວຽງຈັນຂອງທຸກໆປີ.



12. ພະທາດຈອມສິງ.



ພະທາດຈອມສິງ ເມືອງສິງ ແມ່ນຕັ້ງຢູ່ທາງທິດຕາ ເວັນຕົກສ່ຽງໃຕ້ຂອງ ເມືອງສິງ ຕັ້ງຢູ່ເທິງຈອມພູ ແຄມເສັ້ນທາງເມືອງສິງ-ເມືອງລອງ, ໄລຍະຫ່າງຈາກ ຕົວເມືອງສິງ ໄປທາງເມືອງລອງປະມານ 10 ກິໂລແມັດ. ມີເສັ້ນທາງດິນແດງ ຈາກຕົນພູ ຂຶ້ນຫາຈອມພູຕົວພະທາດ ທີ່ສາມາດ ເອົາລົດຈັກ ແລະ ລົດໃຫຍ່ຂຶ້ນ ໄດ້ໄລຍະທາງຈາກຕົນພູ ຫາຈອມພູມີ ຄວາມຍາວ ປະມານ 300 ແມັດ.

ປີ ຄສ 1519 ໄດ້ມີຄົນຜູ້ໜຶ່ງມີຊື່ວ່າ "ທ້າວ ໄຮ່ພະ (ຍາແທນໃຫ້)" ໄດ້ ນຳພາຄົນຈຳນວນ 600 ຄົນ. ເຂົ້າມາຕັ້ງບ້ານເຮືອນ ຢູ່ໃນດິນແດນເມືອງອາລາວີ

ເຊິ່ງເປັນ ເມືອງປະຮຳໄວ້ເຖິງ 350 ປີ. ພະຍາແທນ ໃຫ້ສ້າງວຽງ (ເມືອງ) ຂຶ້ນຢູ່ ບໍລິເວນພູທາດຫຼວງຊຽງຕິງ ໃນປະຈຸບັນ ໃນປີ ຄສ 1519 ແລະ ຕັ້ງຊື່ເມືອງວ່າ: "ເມືອງມະຊິມມະອາລະວີ" ພາຍຫຼັງສ້າງວຽງ (ເມືອງ) ແລ້ວປະຊາຊົນໄດ້ຫົດສົງ ໃຫ້ທ້າວໄຮ່ ຂຶ້ນເປັນ "ພະຍາທ້າວໄຮ່" ຂຶ້ນປົກຄອງເມືອງ "ມະຊິມມະທະນີອາ ລະວີ" ແລະ ເນື່ອງຈາກວ່າ ລາວເປັນ ຄົນໃຈບຸນໃຈກຸສິນ, ມັກກິນມັກທານ, ຢູ່ ໃນສິນກິນໃນທຳ, ມີຈິດໃຈເອື້ອເພື່ອແຜ່ ເວລາໃຜຂໍຫຍັງກໍໃຫ້ດັ່ງໃຈ. ດັ່ງນັ້ນ ຈາກຊື່ພະຍາໄຮ່ ປະຊາຊົນ ຈຶ່ງພາກັນເອີ້ນວ່າ "ພະຍາແທນໃຫ້" (ແທນ ໃຫ້) ພາຍຫຼັງທີ່ພະຍາແທນໃຫ້ ປົກຄອງ ເມືອງ "ມະຊິມມະທະນີອາລະວີ" ມາ ຮອດປີ ຄສ 1521 ກໍໄດ້ປ່ຽນຊື່ເມືອງ ຈາກ "ເມືອງມະຊິມມະທະນີອາລະວີ" ມາເປັນ "ເມືອງສິງກຸດຕະລະ ລາຊາທະນີອາລະວີ ຫຼື ເມືອງສິງຫຼວງ (ສິງ ໃຫຍ)". ນອກຈາກນັ້ນ ພະຍາແທນໃຫ້ ຍັງໄດ້ບູລະນະພະທາດຫຼວງຊຽງຕິງ ຂຶ້ນໃໝ່ ແລະ ສ້າງພະທາດດວງໜຶ່ງຂຶ້ນ ແລະ ຕັ້ງຊື່ວ່າພະທາດຈອມສິງ ເຊິ່ງໄດ້ ເອົານາມເມືອງສິງທີ່ຕັ້ງຂຶ້ນໃໝ່ນັ້ນ ມາຕັ້ງເປັນຊື່ພະທາດນຳ ເພື່ອເປັນພະທາດ ບ້ານຄູ່ເມືອງສິງອີກດວງໜຶ່ງ ທີ່ສະແດງ ເຖິງວ່າ ສ້າງຂຶ້ນພ້ອມກັບການສ້າງເມືອງ ສິງຂຶ້ນມານັ້ນເອງ ແລະ ໄດ້ກຳນົດເອົາມິຕາມການຄິດໄລ່ຂອງເຖົ້າແກ່ບ້ານ ຂອງ ທຸກໆປີ ເປັນມື້ນະມັດສະການພະທາດ.

ຕະຫຼອດລາດຊະການຂອງພະຍາແທນໃຫ້ ປົກຄອງເມືອງສິງຫຼວງ ແມ່ນ ມີຄວາມອຸດົມສົມບູນ, ກໍ່ສ້າງສາຕົວເມືອງ (ວຽງ) ຂອງເພິ່ນເອງ ພ້ອມທັງຂຸດຄູ ອ້ອມຮອບ (ປະຈຸບັນຮ່ອງຮອຍຄູວຽງເກົ່າ ຍັງມີຢູ່ບາງສ່ວນບໍລິເວນ ພະທາດ ຫຼວງຊຽງຕິງ).

13. ພະທາດຫີນຟູ (ບ້ານຊາຍ).

ພະທາດຫີນຟູ ແມ່ນຕັ້ງຢູ່ເທິງດອນໜຶ່ງ ຢູ່ເຊິ່ງກັບບ້ານຊາຍ, ເມືອງສິງ ໂດຍມີແມ່ນ້ຳຂອງອ້ອມຮອບ ຕັ້ງຢູ່ຫ່າງຈາກເທດສະບານ ເມືອງສິງໄປທາງທິດຕາເວັນອອກສຽງເໜືອ ປະມານ 70 ກິໂລແມັດ. ເສັ້ນທາງເຂົ້າໄປຫາ ແມ່ນມີຄວາມຫຍຸ້ງຍາກພໍສົມຄວນ ເນື່ອງຈາກ ພະທາດ ຕັ້ງຢູ່ຫ່າງໄກສອກຫຼີກ ແລະ ເປັນເສັ້ນທາງພູດອຍ.

ພະທາດຫີນຟູ ແມ່ນພະທາດ ທີ່ເກົ່າແກ່ອີກດວງໜຶ່ງ ຢູ່ໃນ ເມືອງສິງ ໄດ້ສ້າງຂຶ້ນໃນປີ ຄສ 1792. ພ້ອມກັບພະທາດຈອມໝອກ (ເມືອງລອງ), ພະທາດຜາຄຳ (ເມືອງ ລອງ), ພະທາດຈອມຈອງ (ເມືອງ ລອງ) ແລະ ພະທາດແມວສີເມືອງສະ (ພະມ້າ). ບັນດາພະທາດເຫຼົ່ານີ້ ແມ່ນສ້າງຂຶ້ນ ໂດຍເຈົ້າແສງສີຂະຕິຍະວົງສາ ໃນສະໄໝມາສ້າງເມືອງ ສິງຂຶ້ນໃໝ່. ຕາມຄວາມເຊື່ອ ແລະ ການບອກເລົ່າຂອງຜູ້ເຖົ້າຜູ້ແກ່ເວົ້າ ວ່າ: ພະທາດຫີນຟູ ແມ່ນຕັ້ງຢູ່ກາງແມ່ນ້ຳຂອງ ເຊິ່ງເປັນດິນທີ່ພູນຂຶ້ນ ວິດຈາກໜ້ານ້ຳພຽງໜ້ອຍດຽວ ແຕ່ບໍ່ເຄີຍຖືກນ້ຳຖ້ວມຈັກເທື່ອ. ຍ້ອນ ວ່າ ເມື່ອເວລານ້ຳຂຶ້ນ ດອນນີ້ກໍ່ຟູຂຶ້ນຕາມນ້ຳ ແລະ ນ້ຳລົງ ກໍ່ລົງຕາມນ້ຳ ດັ່ງນັ້ນ ພະທາດດວງນີ້ ຈຶ່ງໄດ້ຊື່ວ່າ "ພະທາດຫີນຟູ"



14. ວັດເຈົ້າຟ້າສີນິໜ່ຄໍາ (ວັດບ້ານຫົວຂົວ).



ວັດຫົວຂົວ ຫຼື ວັດເຈົ້າຟ້າສີນິໜ່ຄໍາ ເປັນວັດເກົ່າແກ່ວັດໜຶ່ງຂອງເມືອງສິງຕ້ຽງຢູ່ບ້ານຫົວຂົວທາງທິດຕາເວັນຕົກສຽງເໜືອ ຂອງເທດສະບານເມືອງ ໄລຍະທາງປະມານ 1,5 ກິໂລແມັດ, ຈາກເທດສະບານເມືອງຫາວັດ. ວັດຫົວຂົວ ແມ່ນວັດທີ່ສ້າງຂຶ້ນໃນສະໄໝ ເຈົ້າຟ້າສີນິໜ່ຄໍາ ລົງມາຕັ້ງເມືອງສິງທໍາອິດ ແລະ ເປັນວັດທໍາອິດທີ່ເຈົ້າຟ້າສີນິໜ່ຄໍາ ສ້າງຂຶ້ນ. ໃນປະຈຸບັນ. ວັດຫົວຂົວ ແມ່ນວັດລວມ ຂອງປະຊາຊົນຊາວເມືອງສິງ ເຊິ່ງການສ້ອມແປງ, ການບຸລະນະຮັກສາ ເຮັດບຸນສິນກິນທານໃຫຍ່ ໃນແຕ່ລະຄັ້ງ ແມ່ນການປະກອບສ່ວນ ຂອງປະຊາຊົນຊາວເມືອງສິງທັງໝົດ. ວັດຫົວຂົວ ສ້າງຂຶ້ນໃນເດືອນ 8 ລື້, ປີ ຈສ 1232, ກົງກັບປີ ຄສ 1870, ໂດຍເຈົ້າຟ້າສີນິໜ່ຄໍາທໍາອິດ ແມ່ນປຸກເປັນອາຮາມນ້ອຍກ່ອນ ເມື່ອສ້າງອາຮາມສໍາເລັດ

ແລ້ວ ຮອດເດືອນ 9 ລື້, ຈສ 1232, ຄສ 1870, ເພິ່ນກໍ່ໄດ້ໄປນິມົນເອົາພະພິຂຸສໍາມະເນນເຂົ້າພັນສາ, ເຖິງເດືອນ 11 ເພັງລື້, ຈສ 1232, ກໍ່ໄດ້ພາປະຊາຊົນທານພະເວດ, ຮອດເດືອນ 12 ເພັງ ກໍ່ໄດ້ອອກພັນສາ. ຕໍ່ມາ ພາຍຫຼັງເກັບກ່ຽວເຂົ້າໄຮ່ນາແລ້ວ ກໍ່ໄດ້ພາປະຊາຊົນ ສ້າງວິຫານວັດຂຶ້ນ ເຊິ່ງແມ່ນວັດຫົວຂົວປະຈຸບັນນີ້ເອງ, ໄລຍະຕໍ່ມາ ໃນປີ ຄສ 1872, ເຈົ້າຟ້າສີນິໜ່ຄໍາ ຊວນເສນາອາມາດ ປຶ້ນດິນ ແລະ ມາສ້າງພະພຸດທະຮູບພິມພາສາຮູບ (ພະເຈົ້າຫຼວງ) ກັບແທນແກ້ວໃນເວທານ ໃຫ້ສໍາເລັດຕົບແຕ່ງປະດັບ ດ້ວຍດອກດວງທັງມວນ: ດອກບົວເຄືອ, ດອກຈັງກອນ ແລະ ດອກເນລະບຸນ ເປັນເອກະລັກສີສັນ ແລະ ສິລະປະກໍາວັດທະນະທໍາເຜົ່າລື້ ແຕ່ມດ້ວຍ ສີມີເຈົ້າຟ້າເອງ.



15. ຫໍວາງສະແດງເມືອງສິງ (ເຮືອນເກົ່າພະຍາຊຽງກອງ).



ເຮືອນເກົ່າຂອງພະຍາຊຽງກອງ ຫຼື ຫໍວາງສະແດງຜະລິດຕະພັນເມືອງສິງ ຕັ້ງຢູ່ບ້ານຊຽງໄຈ, ໃຈກາງເທດສະບານຂອງເມືອງສິງ, ແຂວງຫລວງນໍ້າທາ. ຕາມການບອກເລົ່າສືບຕໍ່ກັນມາ ຂອງຜູ້ເຖົ້າຜູ້ແກ່ໃນເມືອງສິງ ບອກໃຫ້ຮູ້ວ່າ: ສະຖານທີ່ນີ້ ໄດ້ຖືກສ້າງຕັ້ງຂຶ້ນ ປີ 1934. ໃນເມື່ອກ່ອນ ໄດ້ເປັນເຮືອນທີ່ຢູ່ອາໄສຂອງພະຍາຊຽງກອງ ຜູ້ທີ່ເຈົ້າຊີວິດຫລວງພະບາງ ແຕ່ງຕັ້ງໃຫ້ປົກຄອງດູແລເຂດເມືອງສິງ, ໃນຕົ້ນສະຕະວັດທີ 20 ເຊິ່ງເປັນຜູ້ທີ່ຮັ່ງມີ ທາງດ້ານຊັບສິມບັດໃນທ້ອງຖິ່ນ ເວລານັ້ນ, ເປັນພະຍາເຈົ້າເມືອງທີ່ ປະຊາຊົນໃຫ້ຄວາມຊັດທາ ແລະ ເຫລື່ອມໃສມາຕະຫລອດ ເປັນເວລາຫລາຍປີ, ພາຍຫລັງປະເທດຊາດ ໄດ້ຮັບການປົດປ່ອຍ. ເຮືອນດັ່ງກ່າວ ໄດ້ຖືກປະຮ້າງໄວ້ໄລຍະໜຶ່ງ, ຕໍ່ມາປີ 1990 ອົງການປົກຄອງທ້ອງຖິ່ນ ໄດ້ປັບປຸງ ແລະ ເຮັດເປັນເຮືອນພັກສຳລັບພະນັກງານລັດ ທີ່ເດີນທາງ

ມາເຮັດວຽກທີ່ເມືອງສິງ, ຕົກມາປະມານປີ 2007, ທາງອົງການປົກຄອງເມືອງສິງ ໄດ້ມອບເຮືອນດັ່ງກ່າວ ໃຫ້ຫ້ອງການຖະແຫລງຂ່າວ, ວັດທະນະທຳ ບຸລະນະປັບປຸງເຮືອນ ດັ່ງກ່າວ ເພື່ອເຮັດເປັນສູນວາງສະແດງວັດທະນະທຳຂອງເມືອງສິງ: ປະຈຸບັນ ສູນດັ່ງກ່າວ ເປັນບ່ອນເກັບຮັກສາອຸປະກອນຮັບໃຊ້ ແລະ ລາຊາສົມບັດປະເພດຕ່າງໆ ທີ່ເປັນຊັບສົມບັດຊາວເມືອງສິງ ພ້ອມກັນອານຸລັກມາຕັ້ງແຕ່ສັກຕະວັດທີ 19-20 ໄດ້ວາງສະແດງບັນດາມູນເຊື້ອ ກ່ຽວກັບວັດທະນະທຳຂອງບັນດາເຜົ່າ, ວັດຖຸບູຮານ ແລະ ຂໍ້ມູນອື່ນໆ. ຫໍວາງສະແດງເມືອງສິງນີ້ ເປັນຈຸດດີສຳລັບການຄົ້ນພົບຄວາມຮັ່ງມີ, ທາງດ້ານວັດທະນະທຳ ແລະ ປະຫວັດສາດເມືອງສິງ, ນັກທ່ອງທ່ຽວ, ສາມາດເຂົ້າໄປທ່ຽວຊົມໄດ້ ຕາມເວລາທາງລັດຖະການ.



16. ນ້ຳຕົກຕາດຜາເຍືອງ.



ຕັ້ງຢູ່ເຂດເສັ້ນທາງຫລວງນ້ຳທາ - ເມືອງສິງ ຫ່າງຈາກເມືອງຫລວງນ້ຳທາ 40 ກິໂລແມັດ ແລະ ຫ່າງຈາກເມືອງ ສິງ 17 ກິໂລແມັດ.

ນ້ຳຕົກຕາດຜາເຍືອງ ແມ່ນຖືກຄົ້ນພົບດ້ວຍກອງກຳລັງປ້ອງກັນຄວາມສະຫງົບສຸກ ເປັນເວລາຫລາຍປີມາແລ້ວ. ຈາກນັ້ນ ໃນປີ 2003, ທາງອົງການປົກຄອງແຂວງ ໄດ້ອະນຸມັດໃຫ້ກອງບັນຊາການທະຫານແຂວງ ນຳໃຊ້ເຂດທີ່ດິນດັ່ງກ່າວ ໂດຍຕິດພັນກັບວຽກງານປ້ອງການຊາດປ້ອງກັນຄວາມສະຫງົບ ໂດຍອີງໃສ່ສະພາບແວດລ້ອມ, ຈຸດພິເສດ, ທີ່ຕັ້ງ, ທ່າແຮງປົ່ມຊ້ອນທັງເຮັດໃຫ້ເຂດດັ່ງກ່າວ ເປັນເຂດທີ່ສາມາດໃຫ້ການບໍລິການທ່ອງທ່ຽວ ແຂກພາຍໃນ ແລະ ຕ່າງປະເທດ. ໃນປີ 2005 ກອງບັນຊາການທະຫານແຂວງ ໄດ້ລົງມືປັບປຸງເສັ້ນທາງ, ສ້າງຮ້ານຂາຍປີ້ເຂົ້າທ່ຽວຊົມທຳມະຊາດ ແລະ ຮ້ານອາຫານ ໃນຂັ້ນພື້ນຖານ ເປີດບໍລິການແຂກມາຮອດປະຈຸບັນ, ນັກທ່ອງທ່ຽວສາມາດແວ່ທ່ຽວຊົມທຳມະຊາດໄດ້.



17. ຄ້າຍເກົ່າຂອງທະຫານຝຣັ່ງເມືອງສິງ.



ຄ້າຍເກົ່າຂອງທະຫານຝຣັ່ງ ແມ່ນຕັ້ງຢູ່ໃນບ້ານສິງຈະເລີນ ໃນເທດສະບານເມືອງສິງ. ເມື່ອທ່ານໄປຮອດຕະຫລາດເກົ່າຂອງເມືອງສິງ ທ່ານກໍ່ຈະພົບເຫັນຄ້າຍດັ່ງກ່າວ ຢູ່ເບື້ອງຫລັງຂອງຫ້ອງການຕໍາຫລວດເມືອງສິງ. ບໍ່ມີເອກະສານທີ່ເປັນທາງການ ຍັງຢືນໄດ້ວ່າ, ຄ້າຍເກົ່າຂອງທະຫານຝຣັ່ງ ທີ່ເມືອງສິງ ມີປະຫວັດຄວາມເປັນມາຄືແນວໃດ, ສ່ວນຂໍ້ມູນທີ່ມີຢູ່ນີ້ ແມ່ນໄດ້ມາຈາກການບອກເລົ່າສືບຕໍ່ກັນມາ ຂອງຜູ້ເຖົ້າຜູ້ແກ່ ໃນເມືອງສິງ, ບອກໃຫ້ຮູ້ວ່າ: ສະຖານທີ່ນີ້ ໄດ້ຖືກສ້າງຕັ້ງຂຶ້ນ ໃນປີ 1919, ເມືອງສິງ ເປັນເມືອງທີ່ອຸດົມຮັ່ງມີໄປດ້ວຍຮ່ອງຮ່ອຍປະຫວັດສາດ, ເຊິ່ງໃກ້ຄ່ຽງກັບອານາຈັກສີບສອງພັນນາ ເຊິ່ງມີຈຸດສູນກາງ ຢູ່ມິນທິນຢູນານ ສປ.ຈີນ. ໃນປະຈຸບັນ ເມືອງສິງ ເຄີຍໄດ້ຮັບອິດທິພົນມາຈາກຈີນ, ພະມ້າ, ການປົກຄອງຂອງຝຣັ່ງເສດ. ໃນເມື່ອກ່ອນ ຝຣັ່ງເສດ ໄດ້ສ້າງຄ້າຍທະຫານຂຶ້ນ ສ່ວນທີ່ເປັນກໍາແພງ, ປ້ອມຍາມ ກໍ່ໄດ້ຖືກຫັກພັງໄປ. ໃນປີ 2012 ນີ້ ທາງອົງການປົກຄອງເມືອງສິງ ໄດ້ມອບສະຖານທີ່ດັ່ງກ່າວ ມີເນື້ອທີ່ 4 ພັນກວ່າຕາແມັດ ໃຫ້ຫ້ອງການຖະແຫລງຂ່າວ, ວັດທະນາທໍາ ແລະ ທ່ອງທ່ຽວເມືອງສິງ ໃຫ້ມີສິດນໍາໃຊ້ ແລະ ພັດທະນາ ເປັນສະຖານທີ່ທ່ອງທ່ຽວທາງປະຫວັດສາດໃນຕໍ່ໜ້າ.



18. ພູຜາຄຳ ແລະ ຖ້ຳຍັກ ເມືອງລອງ.



ພູຜາຄຳ ແລະ ຖ້ຳຍັກ ຕັ້ງຢູ່ທາງທິດເໜືອ ເຊິ່ງນອນໃນປ່າສະຫງວນຂອງເມືອງ ແລະ ຢູ່ໃກ້ເທດສະບານເມືອງລອງ ຫ່າງຈາກຕົວເມືອງ 4 ກິໂລແມັດ ແລະ ຕ້ອງຍ່າງເຂົ້າໄປຫາອີກ 2 ກິໂລແມັດ, ເສັ້ນທາງເຂົ້າຫາ ເປັນທາງສຳຮອງ ແລະ ຕ້ອງຍ່າງອີກ. ໃນເຂດດັ່ງກ່າວ ບໍ່ທັນມີສິ່ງອຳນວຍຄວາມສະດວກໄດ້ ເພື່ອໃຫ້ບໍລິການນັກທ່ອງທ່ຽວເທື່ອ.

ຄຳວ່າ "ພູຜາຄຳ" ໄດ້ມາຈາກພູຜາດັ່ງກ່າວ ມີສີເຫຼື້ອມຫຍິບຫຍັບ ຄ້າຍຄືສີຄຳ, ໂດຍສະເພາະ ເວລາຕາເວັນສ່ອງໃນຍາມແລງ ຈະເຫັນເປັນສີທອງເຫຼື້ອມງາມຕາ. ດັ່ງນັ້ນ, ຜູ້ຄົນກໍ່ເລີຍເອີ້ນກັນວ່າ "ພູຜາຄຳ" ມາເຖິງທຸກວັນນີ້ ພູຜາຄຳແຫ່ງນີ້ ຍັງບໍ່ທັນໄດ້ມີຫຼັກຖານຢືນຢັນກ່ຽວກັບການຄົ້ນພົບ.

ແຕ່ຊາວເມືອງລອງບອກວ່າ: ແຕ່ໃດມາຫາກເຫັນທຳມະຊາດຢູ່ເຂດນີ້ແລ້ວ, ອ້ອມຮອບພູຜາຄຳ ມີຕົ້ນໄມ້ ແລະ ປ່າດົງທີ່ຕຶບໜາ ແລະ ຕົ້ນໄມ້ກໍ່ມີອາຍຸຫລາຍຮ້ອຍປີ, ພ້ອມນີ້ ກໍ່ຍັງພົບເຫັນສັດປ່າຫຼາຍຊະນິດເຊັ່ນ: ເຍືອງ, ລົງ, ນົກປ່າຊະນິດຕ່າງໆ ແລະ ຍັງເປັນບ່ອນຊົມທິວທັດທຳມະຊາດຂອງເມືອງອີກດ້ວຍ.





ເຂດບໍລິເວນດັ່ງກ່າວ ຊາວບ້ານຍັງພົບເຫັນມີບັນດາຖ້ຳນ້ອຍ-ຖ້ຳໃຫຍ່ ທີ່ຍັງບໍ່
 ທັນໄດ້ສຳຫຼວດດ້ວຍນັກວິຊາການເທື່ອ, ເຂດພູຜາຄຳ ຍັງເປັນບ່ອນທີ່ປະຊາຊົນນັບຖື
 ວ່າເປັນສະຖານທີ່ສັກສິດ, ແຕ່ລະປີ ທ້າຍເດືອນ 1 ຫາເດືອນ 2 ຊາວເມືອງລອງ
 ໂດຍສະເພາະແມ່ນປະຊາຊົນທີ່ນັບຖືສາດສະໜາພຸດ ໃນ 4 ບ້ານຂອງເທດສະບານ
 ເມືອງລອງ ໄດ້ພ້ອມກັນເປັນເຈົ້າພາບ ຈັດພິທີທາງສາດສະໜາ ພິທີປາງເມືອງ (ບຸນ
 ກຳເມືອງ) ຢູ່ທີ່ນີ້ ເພື່ອໃຫ້ເຈົ້າພໍ່-ເຈົ້າແມ່ຂອງເມືອງ ໄດ້ປົກປັກຮັກສາໄພຟ້າລາດຊະ
 ດອນ ໃຫ້ຢູ່ເປັນເປັນສຸກ,

19. ນ້ຳຕົກຕາດນ້ຳລອງ.



ເປັນແຫລ່ງທ່ອງທ່ຽວ ທີ່ຢູ່ທາງທິດໃຕ້ຂອງເມືອງລອງ, ຫ່າງຈາກເທດສະບານເມືອງ 25 ກິໂລແມັດ. ມີເສັ້ນທາງສຳຮອງ ເຊິ່ງລົດໃຫຍ່, ລົດຈັກສາມາດເຂົ້າເຖິງໄດ້, ຈາກນັ້ນ ກໍ່ຍ່າງຈາກເສັ້ນທາງປະມານ 20 ນາທີ, ຜ່ານບ້ານນ້ຳໂບ້ແລ້ວກໍ່ເຖິງຕາດ, ນ້ຳຕົກໃນຕາດສູງປະມານ 30 ແມັດ, ໃນບໍລິເວນຕາດ ຍັງມີຄວາມອຸດົມສົມບູນຂອງປ່າໄມ້, ສັດປ່າເຊັ່ນ: ກວາງ, ຝານ, ເຍືອງ, ລິງ, ນົກ, ພ້ອມນີ້ ຍັງມີບ້ານຊົນເຜົ່າອາໄສຢູ່ 3 ຊົນເຜົ່າ ຄື: ເຜົ່າກຸ້ຍ, ມົ້ງ, ອາຄາ ເຊິ່ງແຕ່ລະເຜົ່າ ຍັງຄົງຮັກສາວັດທະນະທຳຂອງເຜົ່າໄວ້ໄດ້, ເຊິ່ງເປັນທຳແຮງໃຫ້ແກ່ການທ່ອງທ່ຽວແບບ ອານຸລັກ, ດັ່ງນັ້ນ ໜ່ວຍງານບໍລິການຍ່າງປ່າ ຈຶ່ງສ້າງລາຍການຍ່າງປ່າ-ທ່ຽວຊົມຊົນເຜົ່າຢູ່ເຂດນີ້, ສ່ວນດ້ານ ພື້ນຖານສິ່ງຮອງຮັບນັກທ່ອງທ່ຽວທົ່ວໄປ ຍັງບໍ່ທັນໄດ້ຮັບການພັດທະນາເທື່ອ.





20. ນໍ້າຕົກຕາດຫ້ວຍນໍ້າແກ້ວ.

ນໍ້າຕົກຕາດຫ້ວຍນໍ້າແກ້ວ ຕັ້ງຢູ່ທິດໃຕ້ ຂອງບ້ານປ່າຄາ ເຊິ່ງມີໄລຍະຫ່າງຈາກເທດສະບານເມືອງລອງ ປະມານ 6 ກິໂລແມັດ. ໃນນີ້ ລົດເຂົ້າຮອດພຽງແຕ່ 4 ກິໂລແມັດ, ເຮົາຕ້ອງຍ່າງ 2 ກິໂລແມັດ ຈຶ່ງຮອດນໍ້າຕົກຕາດ, ນໍ້າຕົກຕາດນໍ້າແກ້ວ ປະກອບມີ 3 ຊັ້ນຕິດຕໍ່ກັນ; ຊັ້ນທີ 1 ສູງປະມານ 10 ແມັດ, ຊັ້ນທີ 2 ສູງ 6 ແມັດ ແລະ ຊັ້ນທີ 3 ສູງ 15 ແມັດ. ນໍ້າຕົກຕາດນີ້ ຖືກຄົ້ນພົບດ້ວຍຊາວບ້ານ ທີ່ໄປຊອກທໍາມາຫາກິນ, ຕາມການບອກເລົ່າຂອງຊາວບ້ານໃຫ້ຮູ້ວ່າ ແຕ່ກ່ອນມີພະຍາຕິນໜຶ່ງ ສ້າງພະທາດຢູ່ໃກ້ຄ່ຽງບໍລິເວນດັ່ງກ່າວ ໂດຍບັນຈຸແກ້ວໃສ່ໃນທາດ ແລະ ເອີ້ນກັນວ່າ ຕາດນໍ້າພະແກ້ວ, ແຕ່ປະຈຸບັນ ໄດ້ປ່ຽນຊື່ຈາກຕາດນໍ້າພະແກ້ວ ມາເປັນຕາດນໍ້າແກ້ວ ຈົນເຖິງທຸກວັນນີ້, ຕາດຫ້ວຍນໍ້າແກ້ວ ຍັງມີຄວາມອຸດົມສົມບູນໄປດ້ວຍຊັບພະຍາກອນທໍາມະຊາດ ມີສັດປ່າເຊັ່ນ: ກະຮອກ, ກວາງ, ຝານ, ເຍືອງ, ລົງ, ນົກ...

ຍ້ອນວ່າຕາດດັ່ງກ່າວຢູ່ຫ່າງໄກ; ສິ່ງອໍານວຍຄວາມສະດວກຕ່າງໆ ບໍ່ທັນໄດ້ຮັບການກໍ່ສ້າງ, ເຮັດໃຫ້ນັກທ່ອງທ່ຽວ ບໍ່ຄ່ອຍເຂົ້າໄປທ່ອງທ່ຽວຫຼາຍ ໃນໄລຍະຜ່ານມານັກທ່ອງທ່ຽວຈໍານວນໜຶ່ງ ໂດຍສະເພາະແມ່ນນັກທ່ອງທ່ຽວຈາກຝຣັ່ງ ໄດ້ຊີ້ລາຍການທົ່ວຈາກໜ່ວຍງານນໍ້າທ່ຽວ ເພື່ອໄປທ່ຽວບ້ານຊົນເຜົ່າ ແລະ ອອກມາໃສ່ຕາດຫ້ວຍນໍ້າແກ້ວ.



21. ພະທາດຈອມແຈ້ງ, ພະທາດແມວສີ ເມືອງລອງ.



ຕາມປະຫວັດສາດເມືອງສິງ ສະໄໝເຈົ້າແສງສີຂະຕິຍະວົງສາ ກ່າວວ່າ: ເຈົ້າແສງສີ ຂະຕິຍະວົງສາ ຫຼື ເຈົ້າ ແສງເມືອງ ເປັນລູກຊາຍຜູ້ ທີ່ສອງ ຂອງເຈົ້າສຸນັນຕາ ແລະ ນາງເຂັມມາ (ເຈົ້າສຸນັນຕາເປັນເຈົ້າຟ້າ ເມືອງເງິນຍາງ ຊຽງແສນ) ເຊິ່ງເຈົ້າສຸນັນຕາ ແມ່ນເປັນນ້ອງຊາຍຂອງ ເຈົ້າຄໍາສຸກ (ເຈົ້າຟ້າຊຽງແຂງອົງທີສາມ) ເຈົ້າສຸນັນຕາມີລູກ 6 ຄົນຄື: ເຈົ້າຍອດໃຈແຟງ, ເຈົ້າແສງສີ, ເຈົ້າຕ່ອມຄໍາແດງ, ເຈົ້າອິນແປງ, ເຈົ້າບຸນ ແຍງ, ເຈົ້າບຸນແປງ. ເຈົ້າແສງສີ ຂະຕິຍະວົງສາ ໄດ້ມາຕັ້ງເມືອງສິງ ໃນປີ ຄສ 1792. ສາເຫດທີ່ເຮັດໃຫ້ ເຈົ້າແສງສີ ຂະຕິຍະວົງສາ ມາສ້າງເມືອງ ສິງ ແມ່ນມາຈາກການຂັດແຍ່ງພາຍໃນຕະກູນ ຂອງເຈົ້າຟ້າຊຽງແຂງເອງ

ໃນສະໄໝນັ້ນ ແມ່ນສະໄໝທີ່ເມືອງສິງຮຸ່ງເຮືອງ, ທາງດ້ານ ວັດທະນະທໍາອັນດີງາມຂອງຊາວລື້ ເຊິ່ງເວລານັ້ນ ປະຊາຊົນທີ່ລົງມາ ຈາກຊຽງແຂງ ໄດ້ລົງມາຕັ້ງບ້ານເຮືອນຢູ່ທົ່ງເມືອງສິງຫຼາຍໆບ້ານ ແລະ ອີກພາກສ່ວນໜຶ່ງ ກໍ່ຕັ້ງໄປ ຕາມລ້ອງນໍ້າມະ, ນໍ້າລອງຄື: ບ້ານເມືອງນັ່ງ, ບ້ານເມືອງກາງ, ບ້ານເມືອງລອງ, ບ້ານປາງອານ, ບ້ານຈຽງກົກ ຫຼັງຈາກ ນັ້ນ ກໍ່ພາກັນສ້າງວັດວາອາລາມ, ເຈດີຍະທາດຄື: ພະທາດຫິນຟູ (ບ້ານ ຊາຍ), ພະທາດຈອມຈວງ (ບ້ານເມືອງນັ່ງ), ພະທາດຜາຄໍາ (ເມືອງ ລອງ), ພະທາດຈອມໜອກ (ເມືອງລອງ), ພະທາດແມວສີ (ເມືອງ ສະ). ນອກຈາກນັ້ນ ກໍ່ໄດ້ບູລະນະພະທາດ ແລະ ວັດເກົ່າແກ່ ທີ່ຖືກ ໄພສົງຄາມທໍາລາຍ ແລະ ຫັກພັງລົງຄືນໃໝ່ຄື: ພະທາດຫຼວງຊຽງຕິງ (ເມືອງ ສິງ), ພະທາດຈອມສິງ (ເມືອງສິງ) ແລະ ວັດອື່ນໆ.



22. ພະທາດຈອມເມືອງ.

ພະທາດຈອມໃຈເມືອງ ຕັ້ງຢູ່ບ້ານຈອມແຈ້ງ, ຢູ່ເບື້ອງທິດໃຕ້ຂອງເທດສະບານເມືອງລອງ ຍ້ອນວ່າພະທາດດັ່ງກ່າວ ຕັ້ງຢູ່ໃຈກາງເທດສະບານເມືອງ ຈຶ່ງເອີ້ນວ່າພະທາດໃຈເມືອງ, ພະທາດນີ້ມີຂະໜາດ 10 ແມັດ, ຄູນ 10 ແມັດ. ສູງ 9,5 ແມັດ, ມີພະຍານາກ 9 ໂຕ, ມີພະພຸດ ທະຮູບ 9 ອົງ. ເມື່ອພວກເຮົາຂຶ້ນໄປບໍລິເວນພະທາດ ເຮົາສາມາດເບິ່ງເຫັນທິວທັດຂອງເທດສະບານເມືອງລອງໄດ້. ພະທາດນີ້ ນັກທ່ອງທ່ຽວ ສາມາດຂຶ້ນໄປສັກກາລະບຸຊາ, ຊົມທິວທັດທຳມະຊາດຂອງເທດສະບານເມືອງລອງໄດ້ ໂດຍສະເພາະແມ່ນຕອນເຊົ້າ ແລະ ຕອນຕາເວັນໃກ້ຈະຕົກດິນ.



23. ຖ້ຳເກົາເລົາ ເມືອງວຽງພູຄາ.



ຕັ້ງຢູ່ ບ້ານນ້ຳແອງ, ເມືອງວຽງພູຄາ, ຫ່າງຈາກເທດສະບານເມືອງວຽງພູຄາ 12 ກິໂລແມັດ, ມີຖ້ຳທັງໝົດ 3 ຖ້ຳ. ຖ້ຳເກົາເລົາ ເປັນຖ້ຳຫີນປູນ, ເລິກ 3,2 ກິໂລແມັດ, ເລິກເຂົ້າໄປໃນໜ່ວຍພູ, ມີຄວາມສວຍງາມ ໜ້າປະທັບໃຈຫຼາຍ, ຊາວບ້ານ ເປັນຜູ້ບໍລິການເກັບຄ່າຜ່ານປະຕູ ແລະ ຈັດລາຍການທ່ອງທ່ຽວເຂົ້າຖ້ຳ. ໃນລະດູຝົນ ພາຍໃນຖ້ຳຈະມີນ້ຳ. ສ່ວນອີກຖ້ຳໜຶ່ງ ຢູ່ທິດໃຕ້ຂອງຖ້ຳໃຫຍ່ ບໍ່ທັນໄດ້ເປີດບໍລິການນັກທ່ອງທ່ຽວເຂົ້າຊົມ ຍ້ອນຊາວບ້ານເຊື່ອວ່າ ເປັນຖ້ຳສັກສິດ. ແຕ່ສາມາດໄປຊົມບ່ອນຮູ້ນ້ຳອອກຈາກຖ້ຳດັ່ງກ່າວໄດ້ ຈາກເສັ້ນທາງຫຼວງ R3 ປະມານ 5 ນາທີ. ຕາມຕຳນານກ່າວກັນວ່າ: ມີງເຫຼືອມໂຕໜຶ່ງ ໄດ້ຖືກປ່ອຍເຂົ້າໄປໃນຖ້ຳ ໂດຍຜູ້ເຖົ້າຄົນໜຶ່ງ ຊຶ່ງເປັນເຈົ້າຂອງທີ່ລ້ຽງມັນມາແຕ່ນ້ອຍ, ເຈົ້າຂອງໆ ໄດ້ທຸບຕາງໃຫ້ບອດຍ້ອນມັນກິນສັດລ້ຽງຂອງຊາວບ້ານ. ຜູ້ເຖົ້າຄົນນັ້ນ ປ່ອຍໆເຂົ້າຖ້ຳ ແລະ ໄດ້ບອກກັບໆວ່າ ແຕ່ລະປີຈະຈັດພິທີລ້ຽງ. ດັ່ງນັ້ນ ໃນແຕ່ລະປີ ຊາວບ້ານຈະເອົາໄກ່ ແລະ ໝູມາລ້ຽງຢູ່ປາກຖ້ຳ.



24. ສວນອຸທິຍານບໍ່ກຸ້ງ.



ຕັ້ງຢູ່ເມືອງວຽງພູຄາ, ປ່າບໍ່ກຸ້ງມີ ເນື້ອທີ 18 ເຮັກຕາ, ເປັນປ່າອະນຸລັກຢູ່ໃກ້ກັບ ເທດສະບານເມືອງວຽງພູຄາ. ມີຕົ້ນໄມ້ໃຫຍ່ຈຳນວນຫຼວງຫຼາຍ ແລະ ມີນ້ຳອອກຮູ, ຊຶ່ງນຳໃຊ້ ເປັນບ່ອນອາບນ້ຳຂອງຊາວບ້ານ. ນ້ຳບໍ່ກຸ້ງ ເປັນນ້ຳ ທີ່ໃສເຢັນຕະຫຼອດເວລາ. ນອກນັ້ນ ໃນ ບໍລິເວນເຂດອະນຸລັກບໍ່ກຸ້ງ ມີຮ່ອງຮອຍຂອງວັດເກົ່າ ໃນສັດຕະວັດທີ 16. ວັດບໍ່ກຸ້ງ ແມ່ນຕັ້ງ ຢູ່ຂອບເຂດບ້ານດົງວຽງ, ເມືອງວຽງພູຄາ, ຕັ້ງຢູ່ໃຈກາງເທດສະບານເມືອງວຽງພູຄາ.

ວັດບໍ່ກຸ້ງ ແມ່ນວັດໜຶ່ງທີ່ເກົ່າແກ່ຂອງເມືອງວຽງພູຄາ ເປັນສະຖານບູຮານຄະດີ ທີ່ສ້າງ ຂຶ້ນໃນສະໄໝການ ປົກຄອງຂອງສັກດິນາພະມ້າ ຢູ່ເມືອງວຽງພູຄາ. ດັ່ງຕອນໜຶ່ງ ຂອງ ປະຫວັດເມືອງວຽງພູຄາ ໄດ້ກ່າວວ່າ: "ມາເຖິງສັດຕະວັດທີ 16 ໄທສະຫຍາມ ໄດ້ຕົກເປັນ ຫົວເມືອງຂຶ້ນຂອງພວກພະມ້າ, ໃນເຂດແດນລ້ານຊ້າງ ຕອນຕາເວັນຕົກ ສ່ຽງເໜືອ, ລວມທັງ ເມືອງພູຄາ; ພວກພະມ້າ ກໍ່ເຂົ້າມາຍຶດຄອງຢູ່ ໂດຍສະເພາະແຕ່ເຈົ້າໄຊຍະເສດຖາທິລາດ ຂຶ້ນ ໄປຕີຫົວເມືອງຝ່າຍເໜືອ ເສຍໄຊໃຫ້ພະມ້າເປັນຕົ້ນມາ ພວກພະມ້າ ກໍ່ມາສ້າງເມືອງພູຄາ ໃຫ້ເປັນເມືອງດ່ານໜ້າ ຂອງ ເມືອງຕອງອູ ເພື່ອສູ້ຢັນກັບອານາຈັກລ້ານຊ້າງ. ກະສັດພະມ້າ ບູ ເຮັງນອງ ໄດ້ໃຫ້ມະຫາໂປຕະຣຸນະວິດີ (ມະຫາໂປດ) ນຳພາໄພ່ພົນເຂົ້າມາຢູ່ພູຄາ ຄື: ນຳເອົາ ໄທລີ້ ແລະ ພູນ້ອຍ ມາຢູ່ສັບປົນກັບເຜົ່າຂະມຸ ຍ້ອນເຜົ່າລີ້ ແລະ ພູນ້ອຍ ຖືສາດສະໜາພຸດ ເມື່ອເຂົ້າມາຕັ້ງບ້ານເມືອງແລ້ວ ເຂົາຈຶ່ງສ້າງວັດໄວ້ຫຼາຍແຫ່ງທີ່ເຂົາເຈົ້າສ້າງບ້ານ ແບ່ງ ເຮືອນຢູ່ ແລະ ວັດທີ່ສຳຄັນໄດ້ແກ່: ວັດມະຫາໂປດ, ວັດໃຈວຽງ, ວັດບໍ່ກຸ້ງ, ວັດຈອມທອງ, ວັດຜາ ປູນ...

ພາຍຫຼັງສ້າງບ້ານແບ່ງເມືອງແລ້ວ ເຂົາໄດ້ປ່ຽນຊື່ເມືອງພູຄາເຕີມ ເປັນຊື່ໃໝ່ ທີ່ຮຽກ ຕາມພາສາບາລີວ່າ: "ປຸຄະເຂຣັດຖະເຈົ້າ" ມະຫາໂຂດ ປົກຄອງເມືອງ ໃນປີ ຄສ 1567, ຈສ 929, ພສ 2110 ແລະ ໄດ້ສ້າງຄອງວຽງໄວ້ທີ່ໂນນພູນ້ອຍ ເຊິ່ງມີທົ່ງພຽງ ແລະ ບ້ານຄົນ ອ້ອມຮອບ ເພື່ອໄວ້ເປັນບ່ອນຮັບມື ກັບອານາຈັກລ້ານຊ້າງ ໃນເວລາເກີດ ສົງຄາມຂຶ້ນ (ເອີ້ນ ວ່າ: ຄອງຈຽງ ຫຼື ຄອງວຽງ)".



25. ວັດມະຫາໂປດ ແລະ ຄູວຽງ.



ທ່ອງທ່ຽວປະຫວັດສາດ ວັດມະຫາໂປດ ແລະ ຄູວຽງ ຕັ້ງຢູ່ທາງທິດເໜືອຂອງເທດສະບານເມືອງວຽງພູຄາ ແຄມເສັ້ນທາງຫຼວງ R3. ແຫຼ່ງທ່ອງທ່ຽວດັ່ງກ່າວຍັງບໍ່ທັນມີການສ້າງຫຼວດລະອຽດ, ແຕ່ເບິ່ງຈາກຮ່ອງຮອຍ ສິ່ງເສດເຫຼືອ ໃຫ້ຮູ້ວ່າ: ໃນລະຫວ່າງ ຕົ້ນສະຕະວັດທີ 8 - 11 ຢູ່ທີ່ນີ້ ເຄີຍເປັນຕົວເມືອງໃຫຍ່ແຫ່ງໜຶ່ງ. ເມືອງດັ່ງກ່າວ ຖືກທຳລາຍ ໃນສະຕະວັດທີ 18 ແລະ ຮອດສະຕະວັດທີ 19 ໄດ້ກາຍເປັນເມືອງຮ້າງ. ນີ້ຄືແຫຼ່ງຜະລິດຄ້ອງບັ້ງໃຫຍ່, ປະຈຸບັນ ທ່ານສາມາດພົບເຫັນຄ້ອງບັ້ງດັ່ງກ່າວ ໃນເຮືອນບຸກຄົນ ຢູ່ເມືອງວຽງພູຄາ, ຢູ່ໃນຫໍພິພິຕະພັນແຂວງຫຼວງນ້ຳທາ ແລະ ຢູ່ຊຽງໃໝ່. ທ່ານສາມາດເບິ່ງຮ່ອງຮອຍເສດເຫຼືອ ຂອງເມືອງຮ້າງ

ດັ່ງກ່າວ ໄດ້ໃນຂອບເຂດວັດມະຫາໂປດ, ຊຶ່ງມີ ພະ ທາດເກົ່າຫຼາຍແຫ່ງ, ມີກ້ອນດິນຈີ່ທີ່ເກົ່າແກ່ ແລະ ມີເສດເຫຼືອຂອງເຄື່ອງປັ້ນດິນເຜົາກະຈາຍຢູ່ໃນບໍລິເວນເນື້ອທີ 20 ກວ່າເຮັກຕາ. ປະຈຸບັນ ເຂດດັ່ງກ່າວໄດ້ຖືກກຳນົດໃຫ້ເປັນເຂດອະນຸລັກຂອງເມືອງ ຊຶ່ງຢູ່ພາຍໃຕ້ການຄຸ້ມຄອງຂອງຫ້ອງການຖະແຫຼງຂ່າວ, ວັດທະນະທຳ ແລະ ທອງທ່ຽວເມືອງວຽງພູຄາ.

ວັດມະຫາໂປດ (ວັດມະຫາໂພ) ຕັ້ງຢູ່ບໍລິເວນບ້ານຖ້ຽວ (ຕໍ່ໜ້າວຽງເກົ່າ) ເມືອງວຽງພູຄາ. ຄວາມເປັນມາ ຂອງວັດມະຫາໂປດໃນອະດີດຕະການ ເປັນວັດຫຼັງທຳອິດ ທີ່ສ້າງຂຶ້ນໃນວຽງພູຄາ ທີ່ມີຊື່ເຜົ່າຖືພຸດທະສາສະໜາ ເຂົ້າມາຢູ່ທ້ອງຖິ່ນແຫ່ງນີ້ ຜູ້ນຳພາສ້າງວັດ ແມ່ນຄົນພະມ້າ ມີຊື່ວ່າ: "ມະຫາໂປດ" ສ້າງຂຶ້ນໃນລະຫວ່າງສະຕະວັດທີ 16 ກົງກັບປີ ຄສ 1530.

ຕົວວັດມະຫາໂປດ ແມ່ນຕັ້ງຢູ່ເທິງໂນນພູນ້ອຍໜ່ວຍໜຶ່ງ ເຊິ່ງຖືກປັບປຸງພື້ນທີ່ໃຫ້ຮາບພຽງດີ, ວັດນີ້ເປັນຮູບ 4 ລ່ຽມ, ມີລວງຍາວ 54 ແມັດ, ກ້ວາງ 50 ແມັດ, ທັງສີ່ດ້ານຂອງວັດກໍ່ດ້ວຍດິນຈີ່ ສູງກ່ວາ 1 ແມັດ. ໃນວັດແຫ່ງນີ້ ມີວິຫານ 1 ຫຼັງ ທີ່ມີຂະໜາດໃຫຍ່ຄື: ກ້ວາງ 10 ແມັດ, ຍາວ 28 ແມັດ, ມີກຸດຕີ 2 ຫຼັງ ຫຼື ອຸໂບສິດທີ່ມີຂະໜາດກ້ວາງ 6 ແມັດ, ຍາວ 10 ແມັດ, ວິຫານ ແລະ ກຸຕິຍົກພື້ນສູງຈາກໜ້າດິນປະມານ 1 ແມັດ, ກໍ່ດ້ວຍດິນຈີ່ໂບກປຸນຂາວ ມຸງດ້ວຍດິນຂໍ້.

ວັດມະຫາໂປດ ຖືກປະຮ້າງໃນສະໄໝສະຫຍາມ (ເມືອງນານ) ເຂົ້າມາຮຸກຮານໃນສະຕະວັດທີ 19 ປະມານ ປີ ຄສ 1872, ຜ່ານການສຳຫຼວດຕົວຈິງພົບເຫັນວ່າ: ຮ່ອງຮອຍຂອງວັດ ແມ່ນຖືກທັບຖືມໄປຫຼາຍແລ້ວ ເຫຼືອໄວ້ແຕ່ຮ່ອງຮອຍດິນຈີ່ ແລະ ວັດສ່ວນໃດສ່ວນໜຶ່ງເທົ່ານັ້ນ.

ວັດມະຫາໂປດເມືອງວຽງພູຄາ ແມ່ນຮ່ອງຮອຍບູຮານຄະດີທີ່ເກົ່າແກ່ ເຊິ່ງເປັນສັນຍາລັກໜຶ່ງ ທີ່ສະແດງໃຫ້ ເຫັນເຖິງຄວາມສີວິໄລໃນອະດີດ ຂອງເມືອງວຽງພູຄາ ໃນສະຕະວັດທີ 16-19 ແລະ ໃນປະຈຸບັນ ຊາວເມືອງວຽງພູຄາ ແມ່ນຍັງຄົງຖືວ່າ ສະຖານທີ່ແຫ່ງນີ້ ແມ່ນເປັນສະຖານທີ່ສັກສິດ, ເຂັດຢ່າ.

ກຳແພງເມືອງວຽງພູຄາ ຕັ້ງຢູ່ທິດຕາເວນອອກສຽງເໜືອຂອງບ້ານຖ້ຽວ ແລະ ທິດເໜືອຂອງສາຍນ້ຳຈູກ, ກຳ ແພງເມືອງວຽງພູຄາ ເປັນຄັນຄູດິນ ແລະ ຮ່ອງ ຄອງທີ່ມີຄະໜາດກ້ວາງ-ເລິກ ແຕກຕ່າງກັນ ບາງບ່ອນເລິກ 3-4 ແມັດ, ກ້ວາງ 4-5 ແມັດ, ບາງບ່ອນ ກ້ວາງ 10-15 ແມັດ, ເລິກ 8-10 ແມັດ. ປະກອບເປັນຮູບກື້ນ ຫ້ອຍຫຼາຍຊັ້ນ ຢູ່ໂນນພູຄື: ດ້ານຕາເວັນຕົກກຳແພງເມືອງສາມຊັ້ນ, ດ້ານຕາເວັນ ອອກ ມີກຳແພງເມືອງສອງຊັ້ນອັດຈອດກັນ ຜ່ານການສຳຫຼວດ ເຫັນວ່າ: ຄັນຄູດິນ, ຮ່ອງຄອງ ເຖິງວ່າຖືກທັບຖືມ ດ້ວຍທຳມະຊາດ ແລະ ການເວລາຈົນບາງບ່ອນ ມີ ດິນໄມ້ຂຶ້ນໃຫຍ່ປະມານ 1 ແມັດ, ກໍຕາມແຕ່ກຳແພງ ເມືອງທຸກຊັ້ນກໍປະກົດໃຫ້ ເຫັນຢູ່ຢ່າງຊັດເຈນ.

ກຳແພງເມືອງວຽງພູຄາ ໃນລະຫວ່າງທົດສະວັດທີ 4 ຂອງສະຕະວັດທີ 16 ໃນຍຸກພະມ້າເຮືອງອຳນາດ ເຂົ້າມາຄອບຄອງດິນແດນແຫ່ງນີ້ ພວກເຂົາໄດ້ ເລືອກເອົາປອມພູນ້ອຍທີ່ມີທົ່ງພຽງອ້ອມຮອບ ນີ້ເຮັດກຳແພງເມືອງຄື: ດ້ານຕາເວນ ອອກແມ່ນທົ່ງຫຼໍ່, ດ້ານເໜືອແມ່ນທົ່ງບ້ານຖ້ຽວ, ດ້ານຕາເວັນຕົກ ແມ່ນທົ່ງຜາປູນ (ບໍ່ກຸ້ງບໍ່ຂາງ) ດ້ານທິດໃຕ້ ຕິດກັບນ້ຳຈູກ, ຜູ້ປົກຄອງວຽງພູຄາເຊິ່ງແມ່ນມານ (ພະມ້າ) ໃນຍຸກນັ້ນ ໄດ້ເກນແຮງງານລາຊະດອນ ຊຸດກາແພງເມືອງ ນີ້ ເພື່ອສ້າງ

ເປັນປ້ອມທີ່ໝັ້ນສູ້ຍັນກັບປະເທດລ້ານຊ້າງ. ຈຸດໃຈກາງກຳແພງ ໄດ້ສ້າງພະທາດໄວ້ ສອງລຸກ ແລະ ວິຫານໜຶ່ງຫຼັງ. ປະຈຸບັນ ຍັງເຫຼືອແຕ່ຊາກຫັກພັງ, ກຳແພງເມືອງ ວຽງພູຄາ ໄດ້ເປັນສັນຍາລັກ ແຫ່ງການປົກຄອງຂອງສັກດີນາພະມ້າໃນຍຸກນັ້ນ ແລະ ເປັນສະຖານທີ່ທາງປະຫວັດສາດ ເພື່ອຄົ້ນຄ້ວາເຖິງຄວາມຮຸ່ງ ເຮືອງ ຂອງ ວຽງພູຄາກ່ອນໜ້ານີ້ ກ່ວາ 4 ສະຕະວັດຜ່ານມາ.

ກຳແພງເມືອງວຽງພູຄາ ເປັນແຫຼ່ງປະຫວັດສາດແຫ່ງໜຶ່ງ ທີ່ມີຄວາມ ສຳຄັນ ແລະ ມີມາແຕ່ເຫິງນານ ນັ້ນເປັນ ສິລະປະ ທີ່ມີການສ້າງແບບປະຖົມປະ ຖານ ແລະ ເປັນຍຸດທະສາດປ້ອງກັນບ້ານເມືອງຂອງ ຄົນບູຮານໃນຍຸກນັ້ນ.

ກຳແພງເມືອງວຽງພູຄາ ແມ່ນຖືກປະຮ້າງໄປໃນໄລຍະ ທີ່ອານາຈັກລ້ານ ຊ້າງກອບກູ້ອິດສະລະພາບຈາກ ສັກດີນາພະມ້າ ໃນໄລຍະສະຕະວັດທີ 18 ແລະ ນັບຈາກນັ້ນມາ ກໍ່ບໍ່ມີກຸ່ມຄົນໃດເຂົ້າໄປຊົມໃຊ້ກຳແພງເມືອງນີ້ຕໍ່ໄປ, ເປັນອັນວ່າ ກຳແພງເມືອງວຽງພູຄາຖືກສ້າງຂຶ້ນ ແລະ ຊົມໃຊ້ແຕ່ຢູ່ໃນຍຸກສັກດີນາພະມ້າ ເຂົ້າ ມາຢຶດຄອງດິນແດນນີ້ເທົ່ານັ້ນ. ປະຈຸບັນກຳແພງເມືອງນີ້ ແມ່ນຖືກປະຮ້າງ ບໍ່ຕໍ່າ ກວ່າ 200 ປີຜ່ານມາແລ້ວ.



26. ແຫລ່ງທ່ອງທ່ຽວຈຸດຊົມວິວບ້ານນ້ຳແພ.

ຈຸດຊົມທົ່ວທັດທຳມະຊາດ ຕັ້ງຢູ່ ບ້ານນ້ຳແພ ຫ່າງຈາກເທດສະບານ ເມືອງວຽງພູຄາ ໄປຕາມເສັ້ນທາງຫຼວງນ້ຳທາ-ບໍ່ແກ້ວ ຫ່າງຈາກເມືອງ 38 ກິໂລແມັດ. ທ່ານຈະໄດ້ແວ່ຊົມທຳມະຊາດ ຈາກບ້ານນ້ຳແພ ສາມາດມອງເຫັນ ທັດສະນີຍະພາບອັນງົດງາມຂອງພູ, ປ່າໄມ້ ແລະ ເຫັນຊາຍແດນລະຫວ່າງ ປະເທດມຽນມາໄດ້ອີກດ້ວຍ, ຈຸດຊົມວິວດັ່ງກ່າວ ໄດ້ສ້າງຂຶ້ນໃນປີ 2011 ແລະ ເປີດໃຊ້ບໍລິການໃນເດືອນ 5 ປີ 2012 ໂດຍທຶນການສະໜັບສະໜູນ ຂອງໂຄງການພັດທະນາການທ່ອງທ່ຽວແບບຍືນຍົງ (ADB) ນອກນີ້ ທ່ານຍັງ ສາມາດພັກແຮມກັບເຮືອນປະຊາຊົນໄດ້.



27. ຖ້ຳນ້ຳກຸດ.

ຖ້ຳນ້ຳກຸດ ເມືອງນາແລ ມີຄວາມໜາຍວ່າ ເປັນຖ້ຳທີ່ສັ້ນ ແລະ ໄລຍະຄວາມຍາວຂອງຖ້ຳ ພຽງແຕ່ 200 ປາຍແມັດ ແລະ ມີນ້ຳໄຫຼ ອອກມາຈາກຖ້ຳ ແລະ ຂ້ອນຂ້າງແຄບ ແຕ່ເມື່ອເວລາເຂົ້າ ໄປໃນຖ້ຳ (ບ່ອນທີ່ມີດສຸດ) ຈະເຫັນຫຼື ບ່ອນທີ່ນ້ຳໄຫຼອອກມາ ແລະ ກັບຄືນອອກມາທາງເກົ່າ. ສຳລັບຢູ່ໃນຖ້ຳ ມັນຈະມີຮູບລັກສະນະຄ້າຍຄືນິມຢ່ອນລົງມາ ແລະ ບາງອັນຈະຄ້າຍຄືຮູບຄົນ. ຖ້ຳ ນ້ຳກຸດນີ້ຈະມີ 2 ຊັ້ນຄື: ຊັ້ນລຸ່ມທີ່ມີນ້ຳໄຫຼຜ່ານ ແລະ ຊັ້ນເທິງຈະແຫ້ງ. ນ້ຳທີ່ໄຫຼອອກຈາກຖ້ຳ ຈະ ເປັນປະເພດນ້ຳປຸນ ເມື່ອມີໃບໄມ້ ຫລື ຂີ້ດິນຕົກໃສ່ນ້ຳ; ຈະກາຍເປັນກ້ອນຫີນປຸນ ແລະ ຊາວບ້ານ ຈະບໍ່ສາມາດດື່ມນ້ຳນັ້ນໄດ້. ນ້ຳທີ່ໄຫລອອກຈາກຖ້ຳນ້ຳກຸດ ຈະມາຕົກເປັນນ້ຳຕົກຕາດ ທີ່ມີພາບ ສວຍງາມ, ເຊິ່ງຫ່າງຈາກຖ້ຳ ປະມານ 300 ແມັດ.




28. ຫຼັກຊ້າງ.

ຖ້ຳຫຼັກຊ້າງ ຂຶ້ນກັບເມືອງນາແລ ເປັນຖ້ຳທີ່ກວ້າງ, ຍາວປະມານ 400 ແມັດ ແລະ ເຂົ້າໄປໃນຖ້ຳ ຈະມີທາງອອກຕ່າງຫາກ (ຢູ່ຫ່າງຈາກຖ້ຳ ນ້ຳກູດ ປະມານ 100 ແມັດ). ຄຳວ່າ "ຫຼັກຊ້າງ" ໃນຖ້ຳຈະມີເສົາຫີນ 2 ອັນ ຕັ້ງຂຶ້ນ ແລະ ຄົນບູຮານສະໄໝແຕ່ກີ້ ຈະມັກ ເອົາຊ້າງໄປມັດໄວ້ຢູ່ເສົາຫີນໃນຖ້ຳ. ນັ້ນຈຶ່ງເອີ້ນວ່າ "ຖ້ຳຫຼັກຊ້າງ" ແລະ ຍັງເປັນບ່ອນພັກອາໄສ ຂອງທະຫານຫວຽດນາມ ເຂົ້າມາຊ່ວຍລາວໃນສະໄໝສົງຄາມ. ໃນຖ້ຳຫຼັກຊ້າງນີ້ ຈະມີສິ່ງທີ່ສວຍງາມ ແລະ ໜ້າປະທັບໃຈເຊັ່ນ: ມີສີເຫຼື້ອມຄີເພັດ ແລະ ຄຳສະທ້ອນອອກມາຈາກກ້ອນຫີນ ແລະ ຍັງມີຮູບຄ້າຍຄືນ້ຳແຂງຢອດຕົກລົງມາຄືລັກສະນະນ້ຳຕົກຕາດ ສຳລັບຖ້ຳນ້ຳກູດ, ຖ້ຳຫຼັກຊ້າງ, ນ້ຳຕົກຕາດ ແລະ ບ້ານເຜົາກີມມຸ ຈະຢູ່ສະຖານທີ່ບ່ອນດຽວກັນ (ຕິດກັນ) ແຫຼ່ງທ່ອງທ່ຽວເຫຼົ່ານີ້ ຈະຢູ່ຕິດກັບເສັ້ນທາງລົດ, ເຊິ່ງຈະຂີ່ລົດຫລື ຍ່າງປ່າກໍ່ໄດ້ ອີງຕາມຄວາມສົນໃຈຂອງນັກທ່ອງທ່ຽວ ເຊັ່ນ: ທ່ຽວຊົມຖ້ຳ, ບ້ານເຜົາກີມມຸ ແລະ ນ້ຳຕົກຕາດ.



29. ນ້ຳຕົກຕາດ ນ້ຳກຸດ.

ນ້ຳທີ່ໄຫຼອອກມາຈາກຖ້ຳນ້ຳກຸດ, ຫ່າງຈາກຖ້ຳນ້ຳກຸດ ປະມານ 400 ແມັດ ແລະ ມີລວງສູງປະມານ 45 ແມັດ. ໃນນັ້ນ ຈະມີສະຖານທີ່ກວ້າງ ເຊິ່ງເໝາະແກ່ການໄປຫຼິ້ນທຽວອາບນ້ຳຕົກຕາດ, ກິນເຂົ້າປາ, ສຳລັບສະຖານທີ່ນ້ຳຕົກຕາດນີ້ ຈະຢູ່ຕິດກັບສະຖານທີ່ດຽວກັນກັບ ຖ້ຳນ້ຳກຸດ.



30. ບ້ານຄອນຄຳ.

ບ້ານຄອນຄຳ ເມືອງນາແລ ເປັນບ້ານຂອງຊົນເຜົ່າລື້ ການເດີນທາງ ຫາບ້ານ ຕ້ອງເດີນທາງດ້ວຍທາງນ້ຳ ໂດຍການໃຊ້ ເຮືອລອງຕາມລ້ອງນ້ຳທາ ໄລຍະທາງຈາກເທດສະບານເມືອງຫາບ້ານ ໃຊ້ເວລາປະມານ 2 ຊົ່ວໂມງ 30 ນາທີ ແລະ ຊາວບ້ານ ກໍ່ມີເຮືອໂດຍສານໄວ້ຄອຍບໍລິການແກ່ແຂກຄົນ, ຊາວບ້ານໄປມາ ແລະ ນັກທ່ອງທ່ຽວອື່ນໆ. ບ້ານຄອນຄຳ ເປັນບ້ານຜະລິດ ຫັດຖະກຳຕໍ່າຜ້າ ປະເພດຜ້າຝ້າຍແບບພື້ນເມືອງ ຂອງຊົນເຜົ່າລື້ (ສິ້ນຝ້າຍ, ແພປູໂຕະ, ແພປູບ່ອນ) ທີ່ມີລວດລາຍ ແລະ ສີສັນທີ່ສວຍງາມຈາກສີມື ຂອງແມ່ຍິງຊົນເຜົ່າໄທລື້ເອງ.



ແຂວງບໍ່ແກ້ວ



1. ບໍ່ນ້ຳຮ້ອນບ້ານນ້ຳເກິ່ງ ເຊື່ອມຕໍ່ກັບຕາດນ້ຳຢອງ.



ບໍ່ນ້ຳຮ້ອນບ້ານນ້ຳເກິ່ງຕັ້ງຢູ່ ບ້ານນ້ຳເກິ່ງເກົ່າ, ເມືອງຕົ້ນເຜິ້ງ. ບໍ່ນ້ຳຮ້ອນແຫ່ງນີ້ ຖືກຄົ້ນພົບ ປີ ຄສ 1960 ມີໄລຍະຫ່າງຈາກເທດສະບານແຂວງໄປທາງທິດເໜືອ ປະມານ 29 ກິໂລແມັດ ແລະ ຫ່າງຈາກບ້ານນ້ຳເກິ່ງເກົ່າປະມານ 4 ກິໂລແມັດເຂົ້າໄປ ທາງຫົວນ້ຳຍາວ, ບໍ່ນ້ຳຮ້ອນແຫ່ງນີ້ເປັນອີກບ່ອນໜຶ່ງທີ່ເປັນບໍ່ນ້ຳຮ້ອນທຳມະຊາດ ມີ ຄວາມຮ້ອນປະມານ 75 - 80 ອົງສາ. ຕາມການໃຫ້ຂໍ້ມູນຂອງ ທ່ານ ຄາຜົວ ອຸ່ນ ປະເສີດ ນາຍບ້ານ ບ້ານນ້ຳເກິ່ງເກົ່າ ໄດ້ເວົ້າວ່າ ແຕ່ກ່ອນຜູ້ເຖົ້າຜູ້ແກ່ຢູ່ບ້ານນ້ຳເກິ່ງ (ບ້ານນາ) ໃນສະໄໝນັ້ນ ຊາວບ້ານຫຼາຍຄົນກໍ່ພາກັນຊອກບ່ອນທຳມາຫາກິນ ເປັນຕົ້ນແມ່ນຊອກຫາດິນນາ ມີຊາວບ້ານຫຼາຍຄົນພາກັນຂຸດເບິ່ງໄປເປັນຈຸດ ເປັນບ່ອນໆທີ່ບໍ່ມີໝາກຫິນຈຶ່ງເອົາບ່ອນນັ້ນເຮັດດິນນາປູກເຂົ້າ ຈົນໄປຮອດບ່ອນນີ້

ເຫັນວ່າມີຫິນຫຼາຍຕ່າງບ່ອນອື່ນ ແລະ ຫິນທີ່ຢູ່ທີ່ນັ້ນກໍ່ຮ້ອນ, ນ້ຳກໍ່ຮ້ອນ ແລະ ອອກ ອາຍຄືກັນກັບເພິ່ນຈຸດໄຮ່, ໃນເວລານັ້ນຊາວບ້ານກໍ່ໄດ້ສັງເກດເຫັນວ່າມີລັດປ່າຫຼາຍ ຊະນິດມາກິນນ້ຳປຸ່ງຮ້ອນແຫ່ງນັ້ນເປັນແມ່ນຕົ້ນ: ກວາງ, ຟານ ແລະ ນົກ, ເມື່ອຂັ້ນ ເທິງຮູ້ແນວນັ້ນຈຶ່ງປະສານສົມທົບກັບອຳນາດການປົກຄອງບ້ານ ໃຫ້ອະນຸລັກຮັກສາ ໄວ້ເປັນແຫຼ່ງທ່ອງທ່ຽວແລ້ວຫ້າມຊາວບ້ານບໍ່ໃຫ້ຂຸດຄົ້ນ ຈົນມາຮອດ ປີ ຄສ 2006 - 2007 ຈຶ່ງໄດ້ສ້າງເປັນແຫຼ່ງທ່ອງທ່ຽວຂອງບ້ານໃຫຍ່ນ້ຳເກິ່ງເກົ່າຈົນເຖິງປັດຈຸບັນ

ນ້ຳຢອງ ມີທີ່ຕັ້ງຢູ່ບ້ານນ້ຳເກິ່ງເກົ່າ, ມີໄລຍະຫ່າງຈາກເທດສະບານແຂວງ ປະມານ 29 ກິໂລແມັດ, ມີເສັ້ນທາງເຂົ້າເຖິງແຕ່ສະດວກປານໃດ, ນ້ຳຕົກຕາດນ້ຳ ຢອງຖືກຄົ້ນພົບໃນປີ ຄສ 1972 ໃນສະໄໝນັ້ນແມ່ນລະບົບເກົ່າໄດ້ມາສ້າງ ຊົນລະປະທານ ໂດຍແມ່ນການສົມທົບທຶນຂອງລັດຖະບານ ກັບຊາວບ້ານທັງໝົດ ເພື່ອສ້າງຝາແຫ່ງນີ້ ຕໍ່ມາຈົນຮອດປີ ຄສ 1975 ຊາວບ້ານກໍ່ໄດ້ຊົມໃຊ້ຝາຍນີ້ເຮັດນາ ແຊງ ແລະ ນາປີ. ໃນ ປີ 1982 ທາງພາກລັດ ໄດ້ມີການສຳຫຼວດ ແລະ ເຫັນວ່າຈຸດ ນັ້ນມີນ້ຳຕົກຕາດນ້ຳຢອງອັນສວຍສົດງົດງາມກົມກືນຕາມທຳມະຊາດ, ທີ່ມີພູຜາ ປ່າໄມ້ຂຽວສົດງົດງາມ ຈົນມີຊື່ສຽງໂດ່ງດັງໄປຮອດປະເທດເພື່ອນບ້ານເຮັດໃຫ້ມີນັກ ທ່ອງທ່ຽວເຂົ້າມາທ່ຽວຊົມ, ຕັ້ງແຕ່ນັ້ນມາປະຊາຊົນບ້ານນ້ຳເກິ່ງເກົ່າກໍ່ໄດ້ອະນຸລັກ ຮັກສາ ແລະ ສ້າງຕາດແຫ່ງນີ້ໃຫ້ເປັນແຫຼ່ງທ່ອງທ່ຽວຂອງບ້ານຈົນເຖິງປັດຈຸບັນ. ເຊິ່ງ ໃນປັດຈຸບັນທາງແຂວງໄດ້ມີໂຄງການພັດທະນາບໍ່ນ້ຳຮ້ອນບ້ານນ້ຳເກິ່ງ ແລະ ມີ ນັກທຸລະກິດຕ່າງປະເທດໃຫ້ຄວາມສົນໃຈຢາກລົງທຶນພັດທະນາເປັນແຫຼ່ງທ່ອງທ່ຽວ ເຊື່ອມຕໍ່ກັບຕາດນ້ຳຢອງ ແລະ ບ້ານ ນ້ຳເກິ່ງເກົ່າ ໃຫ້ກາຍເປັນສະຖານທີ່ບໍລິການ ດ້ານການທ່ອງທ່ຽວທີ່ຕິດພັນກັບວັດທະນະທຳຮີດຄອງປະເພນີຂອງຊົນເຜົ່າລື້ ເພາະ ບ້ານນີ້ເປັນບ້ານວັດທະນະທຳ, ມີທັງສິ່ງອຳນວຍຄວາມສະດວກ ແລະ ແຫຼ່ງທ່ອງ ທ່ຽວທີ່ໜ້າສົນໃຈຫຼາຍແຫ່ງ ເຊັ່ນ: ພະທາດສວັນນະເກິ່ງຄຳ, ຫິນສີວະລິງ, ຮ້ານເຂົ້າ ຊອຍແຊບບ້ານນ້ຳເກິ່ງ, ຮ້ານຫັດຖະກຳຜ້າຝ້າຍ ລາວ - ລື້ ປ້າບົວພັດ, ຜະລິດຕະພັນ ສິນຄ້າໂອດັອບ ຕ່າງໆໃຫ້ແກ່ນັກທ່ອງທ່ຽວໄດ້ທ່ຽວຊົມ ແລະ ທ່ຽວຊື້ທີ່ຫຼາກຫຼາຍ.

2. ດອນປຸ່ງ.



ດອນປຸ່ງ ຕັ້ງຢູ່ບ້ານໃຫຍ່ຫ້ວຍຊາຍໃຕ້ ເຂດໃຈກາງເທດສະບານເມືອງຫ້ວຍຊາຍ ເຊິ່ງເປັນດອນຢູ່ກາງແມ່ນ້ຳຂອງ ມີການເຂົ້າເຖິງທີ່ສະດວກສະບາຍ ດ້ວຍການຂີ່ເຮືອຂ້າມໄປໂດຍໃຊ້ເວລາບໍ່ເກີນ 5 ນາທີເທົ່ານັ້ນ. ເຊິ່ງຕັ້ງແຕ່ສະໄໝປູ່ຍ່າຕາຍາຍຜ່ານມາ ໄດ້ຖືເອົາດອນແຫ່ງນີ້ ເປັນສະຖານທີ່ຈັດກິດຈະກຳບຸນປີໃໝ່ລາວ (ລົງດອນ) ໃນມື້ສັງຂານລ່ວງ ທີ່ປະກອບມີກິດຈະກຳຕົບພະທາດຊາຍ ເພື່ອສັກກາລະບູຊາແມ່ນ້ຳ, ການຂາຍອາຫານການກິນ, ການຫຼິ້ນກິລາພື້ນບ້ານເຊິ່ງເປັນການສືບທອດມາແຕ່ດຶກດຳບັນຈົນເຖິງປັດຈຸບັນ ເມື່ອເຖິງເທດສະການປີໃໝ່ລາວຂອງແຕ່ລະປີ ປະຊາຊົນກໍ່ຈະພາກັນຂີ່ເຮືອຂ້າມໄປດອນ ເພື່ອຕົບທາດ, ມີການປະກວດຕົບທາດຂອງແຕ່ລະບ້ານ, ມີປະຊາຊົນມາຂາຍເຄື່ອງໃຫ້ແກ່ນັກທ່ອງທ່ຽວ ທັງພາຍໃນ ແລະ ຕ່າງປະເທດ ທີ່ພາກັນມາຫຼິ້ນບໍລິເວນນີ້ເປັນຈຳນວນຫຼາຍ ແລະ ປະຈຸບັນນີ້ ແຂວງໄດ້ກຳນົດເອົາດອນ



ແຫ່ງນີ້ ເປັນສະຖານທີ່ຈັດງານປີໃໝ່ 2 ຝັ່ງຂອງ (ຫ້ວຍຊາຍ - ຊຽງຂອງ ຣາຊະອານາຈັກໄທ) ເຊິ່ງໄດ້ຈັດຂຶ້ນ 2 ຄັ້ງແລ້ວ ປະກອບມີຫຼາກຫຼາຍກິດຈະກຳຮ່ວມກັນ ເຊັ່ນ: ການສະແດງສິລະປະວັນນະຄະດີສອງຝັ່ງຂອງ, ການຫຼິ້ນກິລາພື້ນເມືອງ (ດຶງເຊືອກ, ປິນເສົານ້ຳມັນ, ຕົມວຍນ້ຳ) ການປະກອບອາຫານພື້ນບ້ານສອງຝັ່ງ, ກິດຈະກຳແຂ່ງຂັນຕົບພະທາດຊາຍ 18 ໝູ່ບ້ານໃນເທດສະບານ, ແຕ່ໃນຕໍ່ໜ້າ ທາງແຂວງກໍ່ໄດ້ມີໂຄງການພັດທະນາດອນປຸ່ງແຫ່ງນີ້ ໃຫ້ກາຍເປັນສະຖານທີ່ພັກຜ່ອນ ແລະ ບໍລິການດ້ານການທ່ອງທ່ຽວແບບຄົບວົງຈອນ ທີ່ມີທັງ ລິສອດ, ເຮືອນພັກ, ຮ້ານຂາຍເຄື່ອງທີ່ລະນຶກ ແລະ ອື່ນໆ ໂດຍແມ່ນການສະເໜີຂໍສຳປະທານຈາກກຸ່ມບໍລິສັດຮ່ວມມືພັດທະນາຫາຍເຊິ່ງ (ຈີນ) ນັ້ນເອງ.

3. ປ່າສະຫງວນແຫ່ງຊາດນ້ຳກ່ານ.



ປ່າສະຫງວນແຫ່ງຊາດນ້ຳກ່ານຕັ້ງຢູ່ ບ້ານຕູບ, ເມືອງຫ້ວຍຊາຍ ແຂວງບໍ່ແກ້ວ ຫ່າງຈາກເທດສະບານແຂວງໄປທາງທິດໃຕ້ປະມານ 84 ກິໂລແມັດ, ມີເນື້ອທີ່ 136,000 ເຮັກຕາ ນັບແຕ່ເດືອນກັນຍາ 2008 ປ່າສະຫງວນແຫ່ງຊາດນ້ຳກ່ານໄດ້

ຖືກປະກາດເປັນປ່າສະຫງວນແຫ່ງທີ່ 21 ຢ່າງເປັນທາງການຂອງ ສປປລາວ. ເຂດປ່າສະຫງວນດັ່ງກ່າວ ກໍ່ເປັນປ່າທີ່ໄດ້ຮັບການຢ້ຽມຢາມຫຼາຍທີ່ສຸດ ໃນການສົ່ງເສີມການນໍາໃຊ້ສິ່ງອໍານວຍຄວາມສະດວກ ຄູ່ຮ່ວມງານກາກບອນປ່າໄມ້ (FCPF, Forests Carbon Partnership Facility) ແລະ ແຜນງານ REDD+ ການລຸດຜ່ອນການປ່ອຍອາຍແກັດເຮືອນແກ້ວ ຈາກການຕັດໄມ້ທໍາລາຍປ່າ ແລະ ການເຮັດໃຫ້ປ່າເຊື່ອມໂຊມ, (Reducing Emissions Deforestation and Forest Degradation) ໃນປີ 2010 ຊີວະນາໆພັນຂອງໂລກ, ບໍລິສັດອະນຸລັກຊີວະນາໆພັນ ເອນີໂມໄດ້ບັນລຸຜົນສໍາເລັດດ້ານການປົກປັກຮັກສາປ່າໄມ້, ການທ່ອງທ່ຽວການປູກຕົ້ນໄມ້ ແລະ ການສະໜັບສະໜູນການຫັນກະສິກໍາຈາກການເຮັດໄຮ່ມາເປັນການເຮັດນາຄົງທີ່ເພື່ອຮັບປະກັນລະດັບການປົກປັກຮັກສາ ແລະ ສ້າງມູນຄ່າໃຫ້ແກ່ປ່າສະຫງວນໃຫ້ນັບມື້ນັບດີຂຶ້ນ. ການພັດທະນາໂຄງການ Gibbon Experience ໃນປ່າສະຫງວນແຫ່ງຊາດນ້ຳກ່ານ ເຊິ່ງວັດຖຸປະສົງຕົ້ນຕໍແມ່ນເພື່ອປົກປັກຮັກສາຕົ້ນໄມ້ດ້ວຍການພັດທະນາການທ່ອງທ່ຽວແບບທໍາມະຊາດ ເພື່ອສາມາດຊ່ວຍປະກອບທຶນສ່ວນໜຶ່ງໃຫ້ແກ່ການປົກປັກຮັກສາຊີວະນາໆພັນໃຫ້ຜົນປະໂຫຍດແກ່ແຂວງບໍ່ແກ້ວ

ໃນປະຈຸບັນດ້ວຍຫຼາຍຮູບແບບໃນການສ້າງວຽກເຮັດງານທໍາໃຫ້ແກ່ປະຊາຊົນໂຄງການໄດ້ສ້າງວຽກງານດ້ານການທ່ອງທ່ຽວ ໃຫ້ປະຊາຊົນເຂດຊົນນະບົດໂດຍຈິດວິນຍານໃນການປົກປັກຮັກສາ ຊັບພະຍາກອນທໍາມະຊາດ. ໃນເມື່ອກ່ອນ ຫ້ວຍຊາຍທີ່ພຽງແຕ່ເປັນດ່ານຊາຍແດນໄດ້ກາຍມາເປັນຈຸດໝາຍປາຍທາງການທ່ອງທ່ຽວ, ການສ້າງວຽກເຮັດງານທໍາໃນຂະແໜງການທ່ອງທ່ຽວທໍາມະຊາດ ແລະ ເພື່ອປົກປັກຮັກສາປ່າໄມ້ເພື່ອຫຼຸດຜ່ອນການຖາງໄຮ່ ແລະ ຈຸດປ່າໂດຍບໍລິສັດເປັນສ່ວນປະກອບໜຶ່ງໃນການປະຕິບັດແຜນພັດທະນາເສດຖະກິດ - ສັງຄົມແຫ່ງຊາດຄັ້ງທີ 6 ຂອງລັດຖະບານລາວ, ເຊິ່ງໄດ້ກ່າວໄວ້ໃນຍຸດທະສາດແຫ່ງຊາດ ເພື່ອພັດທະນາ ແລະ ການລົບລ້າງຄວາມທຸກຍາກຮອດປີ 2020. ປ່າສະຫງວນແຫ່ງຊາດ



All rights reserved
© Souksamlan LALADETH

ນ້ຳກ່ານ ໄດ້ຮັບການສຳປະທານຈາກພາກສ່ວນເອກະຊົນ ໃນການຄຸ້ມຄອງ ແລະ ພັດທະນາແຫຼ່ງທ່ອງທ່ຽວດັ່ງກ່າວ ໃຫ້ມີຄວາມດົງດູດໃຈນັກທ່ອງທ່ຽວຫຼາຍຂຶ້ນ ໃນນາມ ບໍລິສັດ ອະນຸລັກ ຊີວະນາໆພັນ (the Gibbon Experience) ຂອງທ່ານ ຊັງຟຣັງຊິວ ເຮີມິວ ເປັນນັກ ລົງທຶນຊາວຝຣັ່ງເສດ ເປັນຜູ້ບໍລິຫານ ທັງເປັນເຈົ້າຂອງ ບໍລິສັດ ທີ່ເປັນໂຄງການປູກປ່າ ແລະ ອະນຸລັກສັດປ່າ ມາ ສຳປະທານໂຄງການຄຸ້ມຄອງຊັບພະຍາກອນທຳມະຊາດ ຂອງຊຸມຊົນທ້ອງຖິ່ນແບບຄົບວົງຈອນ ໃນເຂດປ່າ ສະຫງວນແຫ່ງນີ້. ເຊິ່ງນັບແຕ່ປີ 2006 ທີ່ໄດ້ມີການຄົ້ນ ພົບປ່າສະຫງວນນ້ຳກ່ານ, ມີການລົງສຳຫຼວດ ແລະ ພັດທະນາ ຈົນມາຮອດ ປີ 2008 ປ່າສະຫງວນດັ່ງກ່າວກໍ ໄດ້ຖືກປະກາດໃຫ້ເປັນປ່າສະຫງວນແຫ່ງຊາດ ແຫ່ງທີ່ 21 ຂອງ ສປປລາວ ໂດຍມີຈຸດປະສົງ ເພື່ອຄຸ້ມຄອງຄວາມ ອຸດົມສົມບູນຂອງຊັບພະຍາກອນທຳມະຊາດ ເຮັດໃຫ້ປ່າ ສະຫງວນແຫ່ງນີ້ ເປັນບ່ອນທີ່ໄດ້ຮັບການຢ້ຽມຢາມຫຼາຍ ທີ່ສຸດຈາກນັກທ່ອງທ່ຽວ ເພາະໃນນີ້ ມີທັງການຮອງຮັບ ຄວາມສະດວກໃນການເຂົ້າເຖິງ ແລະ ສິ່ງອ່ານວຍຄວາມ ສະດວກຫຼາຍຢ່າງ ເນື່ອງຈາກປ່າສະຫງວນແຫ່ງຊາດນ້ຳ ກ່ານ ໄດ້ກາຍເປັນແຫຼ່ງທ່ອງທ່ຽວລະດັບຊາດ ທີ່ມີນັກ ທ່ອງທ່ຽວທັງພາຍໃນ ແລະ ຕ່າງປະເທດ ເຂົ້າທ່ຽວຊົມ ເປັນຈຳນວນຫຼາຍ. ດັ່ງນັ້ນ, ຈຶ່ງໄດ້ຮັບຄວາມສົນໃຈ ແລະ ໄດ້ຮັບການສຳປະທານຈາກພາກສ່ວນເອກະຊົນໃນການ ຄຸ້ມຄອງ ແລະ ພັດທະນາແຫຼ່ງທ່ອງທ່ຽວດັ່ງກ່າວນີ້ ໃຫ້ມີ ຄວາມດົງດູດໃຈນັກທ່ອງທ່ຽວຫຼາຍຂຶ້ນ.



4. ເມືອງເກົ້າສຸວັນນະໂຄມຄຳ.

ເມືອງເກົ້າສຸວັນນະໂຄມຄຳຮຸ່ງຢູ່ຈຸດຕາເວັນຕົກສຸດຂອງປະເທດລາວ ຄື ຫ່າງຈາກເມືອງຫ້ວຍຊາຍໄປທາງທິດຕາເວັນຕົກປະມານ 40 ກິໂລແມັດ ທາງອາກາດ ຫຼື 60 ກິໂລແມັດ ທາງນໍ້າ ໃນຂອບເຂດບ້ານດອນທາດ ເມືອງຕີນເຜິ້ງ, ຫ່າງຈາກ ເທດສະບານເມືອງຕີນເຜິ້ງປະມານ 5 ກິໂລແມັດ ແລະ ໄລຍະທາງຈາກ ບ້ານດອນ ທາດ ເຂົ້າສູ່ເມືອງເກົ້າສຸວັນນະໂຄມຄຳແມ່ນ 3 ກິໂລແມັດ, ເວົ້າໄດ້ວ່າເປັນສະຖານທີ່ ທີ່ມີຄວາມສະດວກສະບາຍໃນການເດີນທາງເຂົ້າເຖິງ. ຕາມຕຳນານຂອງ ປະເທດສີ ລັງກາ ທ່ານ ຝຣັ່ງຊິດ ກາຍ ໄດ້ຂຽນໄວ້ໃນປຶ້ມ “ການສຳຫຼວດແມ່ນ້ຳຂອງ” ຂອງ ທ່ານໃນສະຕະວັດທີ 19 ໄດ້ເວົ້າໄວ້ວ່າ: ເມືອງເກົ້າສຸວັນນະໂຄມຄຳນັ້ນ ໄດ້ປາກົດຕົວ ຂຶ້ນໃນສະຕະວັດທີ 5 ຂອງຄຣິສຕະສັກກາດ ແລະ ຕາມຕຳນານນ້ຳຖ້ວມໂລກ ໄດ້ ເວົ້າເຖິງພະຍາສີສັດຕະນາກ ທີ່ເກີດເມືອງໜອງກະແສແສນຍ່ານ ໄດ້ນຳລີ້ພິນ 7 ໂກດ ທະລຸລິງຕາມລຳນ້ຳຂອງ, ອັນໄດ້ກາຍເປັນນາກ 15 ຕະກູນ ຢູ່ຫຼວງພະບາງໃນໄລຍະຕໍ່ ມາ, ນອກນັ້ນ ຍັງຮູ້ອີກວ່າຊາວເມືອງໂພທິສານຫຼວງ (ສີໂຄດຕະບອງ ຫຼື ໂຄຕະ ປຸລະ) ນັ້ນແມ່ນເຊື້ອສາຍຂອມ. ຕຳນານຍັງບອກໃຫ້ຮູ້ອີກວ່າ: ເມືອງນີ້ໄດ້ມີການເຕີບ ໃຫຍ່ຂຶ້ນຢ່າງໄວວາ ພຽງແຕ່ 3 ປີເທົ່ານັ້ນກໍ່ມີບ້ານເຮືອນຂອງໄພ່ພິນເຖິງໜຶ່ງແສນຫຼັງ, ຕໍ່ມາເມືອງສຸວັນນະໂຄມຄຳໄດ້ມີການປະພຶດທີ່ບໍ່ຊື່ສັດຕໍ່ພໍ່ຄ້າ ເຊິ່ງເປັນຊາວນາກຫຼວງ ພະບາງ ອັນເປັນສາເຫດກໍ່ໃຫ້ເກີດຄວາມຜິດຂ້ອງຕ້ອງຖຽງກັນ ພວກເຂົາເຈົ້າຈຶ່ງໄດ້ ຍົກລີ້ພິນຂຶ້ນເມືອທຳລາຍເມືອງສຸວັນນະໂຄມຄຳຈົນຮາບກ້ຽງ ເຮັດໃຫ້ຊາວເມືອງ ແຕກຕື່ນໄປທົ່ວທຸກສາລະທິດ ເຊັ່ນ: ທິດອຸມຸງ, ສີຊັດຊະນາໄລ ແລະ ຫຼວງພະບາງ ເຫຼົ່ານີ້ເປັນຕົ້ນ.



ເມືອງສຸວັນນະໂຄມຄຳແຫ່ງນີ້ນັບໄດ້ວ່າໄດ້ຜ່ານຂະບວນການຖືກທຳລາຍ ແລະ ໄດ້ຮັບການຟື້ນຟູມາຫຼາຍຄັ້ງຫຼາຍຫົນ ພາຍໃຕ້ຊື່ຕ່າງໆກວ່າຈະກາຍມາເປັນ ສະພາບນະຄອນຮຸ່ງທີ່ເຫຼືອພຽງຮ່ອງ ຮອຍປະໄວ້, ເຊິ່ງສາມາດຈັດເປັນແຫຼ່ງທ່ອງ ທ່ຽວລະດັບແຂວງ ທີ່ພາກສ່ວນແຂວງຄຸ້ມຄອງເອງ, ຕາມການສຳຫຼວດໃນເບື້ອງຕົ້ນ ພົບວ່າມີ 44 ບູຮານສະຖານກໍ່ສ້າງດ້ວຍອິດ ແລະ ປະທາຍ ອັນເປັນພຸດທະສິມມາ, ພະທາດ, ພະພຸດທະຮູບ, ນ້ຳສ້າງ ແລະ ອື່ນໆ ທີ່ຍັງຄົງຫຼົງເຫຼືອຈາກໂຈນບຸ້ນສົມບັດ



ທັງໄທ ແລະ ລາວ, ແຕ່ສິ່ງທີ່ຊົງຄວາມງົດງາມສະຫງ່າຕະການ ໃນສະໄໝກ່ອນນັ້ນ ໄດ້ແກ່ພະພຸດທະອົງປາງສະມາທິ ເປັນພະພຸດທະຮູບອົງໃຫຍ່ ທີ່ມີໜ້າຕັກກ້ວາງ 7,10 ແມັດ, ສູງ 7,22 ແມັດ (ບໍ່ນັບຍອດເກດ), ບ່າແຕ່ລະຂ້າງ 1,10 ແມັດ, ດ້ານ ຂ້າງແຕ່ກະໂພກຫາເຂົ້າ 3,60 ແມັດ ເຊິ່ງນັບວ່າເປັນພະພຸດທະຮູບອົງໜຶ່ງ ທີ່ໃຫຍ່ທີ່ ສຸດໃນປະເທດລາວ ແລະ ໃນຍ່ານອາຊີອາຄະເນ, ນອກນັ້ນ ກໍ່ຍັງມີປູສະນິຍະ ສະຖານທີ່ຍັງຄົງຫຼົງເຫຼືອຢູ່ຈຳນວນໜຶ່ງ ສັນນິຖານໄດ້ວ່າແມ່ນມາຈາກຍຸກຂອງ ນະຄອນຊຽງແສນເປັນສ່ວນໃຫຍ່, ເປັນດິນແມ່ນ ໃນສະໄໝເຈົ້າໄຊຍະເສດ ຖາທິຣາດ ເຊິ່ງພະອົງໄດ້ໃຫ້ການສະຖາປະນາ, ບູລະນະໃຫ້ເປັນນະຄອນທີ່ສວຍສົດ ງົດງາມ ຕາມຝັ່ງແມ່ນ້ຳຂອງ ແລະ ຕໍ່ມາ ກໍ່ໄດ້ຖືກພັງທະລາຍລົງ ໂດຍການຮຸກຮານ ຂອງກອງທັບພະມ້າ ຫຼົງເຫຼືອໄວ້ພຽງແຕ່ຮ່ອງຮອຍປະຫວັດສາດໃຫ້ແກ່ຄົນຮຸ່ນຫຼັງໄດ້ ສຶກສາຮຳຮຽນຕໍ່ໄປ ທັງເປັນສະຖານທີ່ອະນຸລັກ ແລະ ຫວງຫ້າມ, ເປັນອຸທິຍານ ບ່ອນສຶກສາຫາຄວາມຮູ້ ບ່ອນທ່ອງທ່ຽວ ແລະ ພັກຜ່ອນຍ່ອນອາລົມຂອງນັກຄົ້ນ ຄວ້າ, ນັກສຶກສາ, ນັກນິຍົມຂອງເກົ່າ ແລະ ສະຫງວນວັດທະນາທຳທີ່ຫຼາກຫຼາຍ ກໍ່ຄື ທຳມະຊາດທີ່ສ່ວຍງາມປອດໂປ່ງ ແລະ ບໍ່ໄກຈາກປູຊະນິຍະສະຖານແຫ່ງນີ້ ກໍ່ມີສິ່ງ ດົງດູດໃຈທ່ານຜູ້ມາຢາມທີ່ນີ້ບໍ່ໜ້ອຍ ນັ້ນຄື: ບໍ່ນ້ຳຮ້ອນ, ຮ່ອງຮອຍອາດິດສາມຫຼ່ຽມ ທອງຄຳ, ຖ້ຳຄູຫາ, ວິຖີຊີວິດຂອງບັນດາຊົນເຜົ່າຕ່າງໆທີ່ຫຼາກຫຼາຍ. ນອກຈາກ ນັ້ນແລ້ວ ອັນພິເສດນັ້ນແມ່ນ ເມື່ອເຖິງປາງບຸນອອກພັນສາ ທ່ານກໍ່ຈະໄດ້ຊົມການໄຫຼ ເຮືອໄຟບຸຊາພະຍານາກ ບ່ອນທີ່ເປັນກົກເຄົ້າຂອງປະເພນີນີ້.



5. ຄ້າຍເກົ່າທະຫານຝຣັ່ງ.



ຄ້າຍເກົ່າທະຫານຝຣັ່ງ ມີທີ່ຕັ້ງຢູ່ຈຸດໃຈກາງເທດສະບານເມືອງຫ້ວຍຊາຍ, ການເຂົ້າທ່ຽວຊົມແຫຼ່ງທ່ອງທ່ຽວແຫ່ງນີ້ ກໍ່ສາມາດເວົ້າໄດ້ວ່າມີຄວາມສະດວກສະບາຍຫຼາຍ. ຄ້າຍແຫ່ງນີ້ ເປັນສະຖານທີ່ທາງປະຫວັດສາດສະໄໝສົງຄາມອິນດູຈີນ, ຖືກສ້າງຕັ້ງຂຶ້ນໃນປີ 1900 ຄ້າຍທະຫານແຫ່ງນີ້ ໄດ້ມີການສໍາຫຼວດ ແລະ ໄດ້ພັດທະນາໃຫ້ກາຍເປັນແຫຼ່ງທ່ອງທ່ຽວລະດັບແຂວງ ເຊິ່ງເປີດບໍລິການຢ່າງເປັນທາງການໃນປີ 2012, ປະຫວັດຄວາມເປັນມາຂອງຄ້າຍແຫ່ງນີ້ ແມ່ນອີງຕາມການເລົ່າຂານຂອງຄົນເຖົ້າຄົນແກ່ໄດ້ເວົ້າໄວ້ວ່າ: ພາຍຫຼັງທີ່ປະເທດລາວໄດ້ຖືກຈັດເຂົ້າເປັນແຄວ້ນໜຶ່ງຂອງອານາເຂດຝຣັ່ງປົກຄອງອິນດູຈີນ ໃນປີ 1893 ພວກເຂົາໄດ້ສ້າງຕັ້ງຄ້າຍແຫ່ງນີ້ຂຶ້ນມາ ເພື່ອເປັນສູນບັນຊາການດ້ານການທະຫານ, ຈົນມາ

ເຖິງປີ 1945 ປະເທດລາວກໍ່ໄດ້ປະກາດເອກະລາດຈາກຝຣັ່ງ ກອງທັບລາຊະອານາຈັກລາວ ກໍ່ໄດ້ນໍາໃຊ້ຄ້າຍແຫ່ງນີ້ຈົນຮອດປີ 1975. ຫຼັງຈາກນັ້ນເປັນຕົ້ນມາ ຄ້າຍທະຫານດັ່ງກ່າວ ແມ່ນຢູ່ໃນຄວາມຮັບຜິດຊອບຂອງກອງທັບປະຊາຊົນປະຕິວັດລາວ ຈົນມາເຖິງໄລຍະບໍ່ດົນມານີ້ ຄ້າຍເກົ່າທະຫານຝຣັ່ງ ກໍ່ໄດ້ຖືກໂອນມາຢູ່ໃນຄວາມຮັບຜິດຊອບຂອງ ພະແນກຖະແຫຼງຂ່າວ, ວັດທະນະທໍາ ແລະ ທ່ອງທ່ຽວແຂວງ ຈົນມາເຖິງປັດຈຸບັນ, ເຊິ່ງໃນຕໍ່ໜ້າ ກໍ່ມີແຜນໂຄງການປັບປຸງ ແລະ ພັດທະນາຄ້າຍເກົ່າທະຫານຝຣັ່ງ ໃຫ້ກາຍເປັນສູນການສຶກສາຮຽນຮູ້ປະຫວັດສາດຂອງຈັກກະພັດ ທີ່ຮຸກຮານລາວ ແລະ ບໍລິການຂໍ້ມູນຂ່າວສານການທ່ອງທ່ຽວ ພາກເໜືອຂອງລາວ ທີ່ຕິດພັນກັບການທ່ອງທ່ຽວດ້ານປະຫວັດສາດ.

6. ພູຜາຮຸ້ງ - ພູຜາແດງ ຕິດພັນກັບຕາດນ້ຳຍອນ.

ພູຜາຮຸ້ງ ຕັ້ງຢູ່ ບ້ານປະນະ, ເມືອງຫ້ວຍຊາຍ ມີໄລຍະຫ່າງຈາກເທດສະບານ ແຂວງໄປທາງທິດເໜືອ ປະມານ 28 ກິໂລແມັດ. ພູແຫ່ງນີ້ໄດ້ຖືກຄົ້ນພົບໃນປີ 2010 ແລະ ໄດ້ມີການພັດທະນາ ໃຫ້ເປັນແຫຼ່ງທ່ອງທ່ຽວຢ່າງຄົບວົງຈອນຂຶ້ນໃນປີ 2011, ເຊິ່ງບ້ານເປັນພາກສ່ວນຄຸ້ມຄອງ ແລະ ຖືກຈັດລະດັບເປັນແຫຼ່ງທ່ອງທ່ຽວລະດັບ ແຂວງນັ້ນເອງ. ພູຜາຮຸ້ງມີນິທານເລົ່າຂານກັນວ່າ: ໃນສະໄໝແຕ່ກີ້ ມີພະຍາຮຸ້ງ ສອງຜົວເມຍ ໄດ້ອາໄສຢູ່ເທິງພູຜາຮຸ້ງ ເພື່ອຊອກກິນສັດນ້ອຍໃຫຍ່, ມີນິໄສດູຮ້າຍຈົນ ໃນບາງຄັ້ງ ກໍ່ກິນຮອດມະນຸດ. ເມື່ອເລື່ອງນີ້ໄດ້ຍິນໄປເຖິງພະຍາແຖນ ເພິ່ນຈຶ່ງໄດ້ເອີ້ນ ເອົາພະຍາຮຸ້ງສອງຜົວເມຍນັ້ນ ມາກ່າວຕັກເຕືອນຫຼາຍຄັ້ງ ແຕ່ກໍ່ບໍ່ຍອມເຊື່ອຟັງ, ພະຍາ ແຖນເກີດຄວາມໃຈຮ້າຍ ຈຶ່ງໄດ້ສາບໃຫ້ພະຍາຮຸ້ງສອງໂຕດັ່ງກ່າວ ກາຍເປັນຫີນ ແຕ່ ເຖິງຈະເປັນຫີນກໍ່ຕາມ ວິນຍານຂອງພະຍາຮຸ້ງ ກໍ່ຍັງຄົງຄວາມດູຮ້າຍ ເມື່ອໃດມີຄວາມ



ຫົວໂຫຍ ກໍ່ຈະເບິ່ງສຽງອອກມາຢ່າງແຮງ ຈົນໄດ້ຍິນໄປທົ່ວບໍລິເວນນັ້ນ ແລ້ວແກ່ວງ ຫົວໄປມາ, ຖ້າຫົວຂອງພະຍາຮຸ້ງປິ່ນໄປທາງທິດໃດ ກໍ່ຈະມີຜູ້ຄົນໃນທິດນັ້ນ ລີ້ມຫາຍ ຕາຍຈາກໄປ, ສັດສາວາສິ່ງໃນຂົງເຂດດັ່ງກ່າວ ກໍ່ເກີດຄວາມແຕກຕື່ນ ຍ້ອນເຫດນີ້ ພະຍາແຖນ ຈຶ່ງເຮັດໃຫ້ເກີດພຳຜ່າໃສ່ຫີນຂອງພະຍາຮຸ້ງໂຕຜົວມຸ່ນທະລາຍລົງ ຍັງຄົງ ເຫຼືອແຕ່ຫີນຂອງນາງຮຸ້ງໂຕເມຍ ຈັບງອຍຜາຫີນຢູ່ໂຕດຽວດ້ວຍຄວາມໂສກເສົ້າອາໄລ ຫຼັງຈາກນັ້ນມາ ເຫດການວຸ່ນວາຍດັ່ງກ່າວກໍ່ຍຸດຕິລົງ ຈົນມາເຖິງປັດຈຸບັນ ກໍ່ປາກົດວ່າ ຍັງເຫັນຮຸ້ງນ້ອຍສອງຜົວເມຍ ບິນອອກມາຫຼິ້ນໃນບໍລິເວນນີ້ທຸກມື້ວັນສິນ ແຕ່ ປະຊາຊົນກໍ່ບໍ່ໄດ້ທຳລາຍ ເພາະຢ້ານກົວຕໍ່ສິ່ງສັກສິດ.

ພູຜາແດງ ມີທີ່ຕັ້ງຢູ່ບ້ານລາວຫຼວງ, ເມືອງຫ້ວຍຊາຍ ມີໄລຍະຫ່າງຈາກ ເທດສະບານແຂວງປະມານ 26 ກິໂລ ແມັດ. ພູແຫ່ງນີ້ ເປັນສະຖານທີ່ທ່ອງທ່ຽວ ທາງທຳມະຊາດທີ່ສວຍງາມແຫ່ງໜຶ່ງ ທີ່ໄດ້ຮັບການລົງສຳຫຼວດໃນປີ 2010 ແລະ



ພັດທະນາໃຫ້ກາຍເປັນແຫຼ່ງທ່ອງທ່ຽວຂຶ້ນໃນປີ 2011, ເປັນແຫຼ່ງທ່ອງທ່ຽວລະດັບແຂວງ ໂດຍມີການຄຸ້ມຄອງຈາກພາກສ່ວນບ້ານນັ້ນເອງ. ພຸດຖຸກ່າວເປັນພູປະຫວັດສາດໃນສະໄໝອາເມລິກາດຳເນີນສົງຄາມຢູ່ລາວ ເຊິ່ງນອກຈາກການຍ່າງປ່າທ່ຽວຊົມທຳມະຊາດແລ້ວ ນັກທ່ອງທ່ຽວ ກໍ່ຍັງໄດ້ທ່ຽວຊົມຮ່ອຍປະຫວັດສາດຂອງຄ້າຍທະຫານເກົ່າອາເມລິກາທີ່ຢູ່ເທິງພູ ເຊັ່ນ: ຖ້ຳຫີນທີ່ເປັນບ່ອນປະຈຳການ, ເດີນຍົນ, ປືນໃຫຍ່ ແລະ ຄອງເໝືອງ.

ນ້ຳຕົກຕາດນ້ຳຍອນ ຕັ້ງຢູ່ບ້ານປະນະ, ເມືອງຫ້ວຍຊາຍ ມີໄລຍະຫ່າງຈາກເທດສະບານແຂວງປະມານ 25 ກິໂລແມັດ, ໃນປັດຈຸບັນໄດ້ມີການພັດທະນາໃຫ້ມີຄວາມສະດວກດ້ານການເຂົ້າເຖິງເຊິ່ງສາມາດເດີນທາງເຂົ້າໄປແຫຼ່ງທ່ອງທ່ຽວດ້ວຍລົດ

ນັ້ນເອງ. ຕາດນ້ຳຍອນ ເປັນຕາດທີ່ມີຄວາມສວຍສົດງົດງາມ ເປັນສະຖານທີ່ທ່ອງທ່ຽວທີ່ມີມາແຕ່ດົນນານຈົນກາຍເປັນທີ່ຮູ້ຈັກຂອງນັກທ່ອງທ່ຽວທັງພາຍໃນ ແລະ ຕ່າງປະເທດ. ຕາດດັ່ງ ກ່າວນີ້ໄດ້ມີການລົງສຳຫຼວດ, ມີແຜນພັດທະນາ ແລະ ໃດ້ເລີ່ມເປີດບໍລິການຕັ້ງແຕ່ປີ 2012 ເປັນຕົ້ນມາ, ໂດຍພາກສ່ວນເອກະຊົນເປັນຜູ້ຄຸ້ມຄອງ, ແຫຼ່ງທ່ອງທ່ຽວແຫ່ງນີ້ ກໍ່ຍັງຈັດເປັນແຫຼ່ງທ່ອງທ່ຽວລະດັບແຂວງນັ້ນເອງ.

ເຊິ່ງທາງແຂວງ ໄດ້ມີໂຄງການພັດທະນາເຂດພູຜາຮຸ່ງ ພູຜາແດງ ຕິດພັນກັບຕາດນ້ຳຍອນ ສ້າງກິດຈະກຳການຍ່າງປ່າ, ຂີ່ສະລິງ ແລະ ພັກແຮມຊົ່ວຄາວໃຫ້ແກ່ນັກທ່ອງທ່ຽວ.





ແຫຼ່ງທ່ອງທ່ຽວ ນ້ຳລອດພູຊ້າງຈຽງຕອງ ເປັນສະຖານແຫຼ່ງທ່ອງທ່ຽວແຫ່ງໃໝ່ ອີກຈຸດໜຶ່ງຂອງແຂວງບໍ່ແກ້ວ, ມີທີ່ຕັ້ງຢູ່ບ້ານຈຽງຕອງ ເມືອງປາກທາ ຫ່າງຈາກ ເທດສະບານແຂວງໄປທາງທິດໃຕ້ປະມານ 70 ກມ. ທ່ານສາມາດເດີນທາງໄປດ້ວຍ ຕີນເອງ ເຊິ່ງມີສອງເສັ້ນທາງໃຫ້ເລືອກຄື: ເສັ້ນທາງລົດ ແມ່ນໄປຕາມເສັ້ນທາງໄປເມືອງ ປາກທາ ຈາກເມືອງປາກທາ ມຸ່ງໜ້າໄປທາງບ້ານກ້ອນຕີນ (ຂ້າມບັກຢູ່ທີ່ທ່າບ້ານກ້ອນ ຕີນ) ແລ້ວຂີ່ລົດເຂົ້າໄປຕໍ່ອີກປະມານ 15 ກິໂລແມັດ ກໍ່ເຖິງສະຖານທີ່ແຫ່ງດັ່ງກ່າວ. ອີກເສັ້ນທາງໜຶ່ງ ແມ່ນຂີ່ເຮືອໄວ ຫຼື ເຮືອໂດຍສານ ບໍ່ແກ້ວ-ເມືອງປາກແບງ ແລ້ວແວ່ ຈອດອອກທີ່ທ່າບ້ານກ້ອນຕີນ ແລ້ວຂີ່ລົດກະບະເຂົ້າໄປ ແລະ ອີກເສັ້ນທາງໜຶ່ງແມ່ນ ສາມາດຂີ່ລົດເຂົ້າມາທາງເມືອງຄອບ ຫາ ບ້ານກ້ອນຕີນ ແລ້ວມີເສັ້ນທາງແຍກຊ້າຍເຂົ້າ ບ້ານດົງ ແລະ ຈຽງຕອງ.

7. ນ້ຳລອດພູຊ້າງ.

ຢູ່ສະຖານທີ່ແຫ່ງນີ້ ເປັນແຫຼ່ງທ່ອງທ່ຽວແບບທຳມະຊາດປະສົມປະສານກັບ ວັດທະນະທຳຊົນເຜົ່າ ແລະ ແຫຼ່ງທ່ອງທ່ຽວດ້ານປະຫວັດສາດທີ່ຢ່າງຢາຍຢູ່ບໍລິເວນໃກ້ ຄຽງກັນ. ແຫຼ່ງທ່ອງທ່ຽວແຫ່ງນີ້ໄດ້ເລີ່ມພັດທະນາມາແຕ່ປີ 2015 ເປັນຕົ້ນມາ ໂດຍ ແມ່ນການລົງທຶນຂອງ ທ່ານ ຈິກຸ ວີ ນັກທຸລະກິດພາຍໃນແຂວງ ເປັນຜູ້ລົງທຶນ 100% ໃນເບື້ອງຕົ້ນໄດ້ສ້າງເຮືອນພັກເປັນຫຼັງ (ຮິສອດ) ຈຳນວນ 10 ຫຼັງ, ຮ້ານອາຫານ 1 ຫຼັງ, ມາເຖິງປີ 2015 ຜູ້ກ່ຽວໄດ້ຂະຫຍາຍກິດຈະການເພີ່ມເຕີມ ເພື່ອຮອງຮັບ ແລະ ອຳນວຍຄວາມສະດວກໃຫ້ກັບລູກຄ້າ ທີ່ຈະມາໃຊ້ບໍລິການໃຫ້ພຽງພໍເຊັ່ນ: ສ້າງເຮືອນ ພັກອີກ 1 ຫຼັງ ສອງຊັ້ນ, ຈຳນວນ 19 ຫ້ອງນອນ, ມີຮ້ານອາຫານ, ມີເວທີການສະແດງ ເຄື່ອງສຽງຄົບຊຸດ, ມີສະລອຍນ້ຳແບບທຳມະຊາດ (ຫ້ວຍນ້ຳທຳມະຊາດ) ແລະ ຜູ້ທີ່ ມັກປະຈົນໄພ ກໍ່ຈະມີກິດຈະກຳຂີ່ສາຍສະລິງ (Zipline) ແລະ ຂົວອູ່ ໄວ້ຄອຍ ບໍລິການຜູ້ທີ່ມາທ່ຽວຊົມ, ນອກຈາກນີ້ກໍ່ຍັງມີລາຍການເດີນປ່າທ່ຽວຊົມທຳມະຊາດ, ທ່ຽວຊົມຖ້ຳ ທີ່ປະດັບປະດາດ້ວຍນົມຜາ ທີ່ມີຮູບຊົງລວຍລາຍຕ່າງໆທີ່ໜ້າສົນໃຈ ເຊິ່ງ ຈຸດພິເສດຂອງສະຖານທີ່ແຫ່ງທ່ອງທ່ຽວແຫ່ງນີ້ ມີແມ່ນ້ຳທີ່ໄຫຼລອດອອກຈາກຕີນພູທີ່ ໄສສະອາດ ແລະ ມີຄວາມສວຍງາມ ສາມາດລອຍອາບຫຼິ້ນ ເພື່ອຜ່ອນຄາຍກັບອາກາດ ທີ່ຮ້ອນອົບເອົ້າ, ພ້ອມກັນນັ້ນ ກໍ່ຍັງມີຕູບນັ່ງຫຼິ້ນລຽບແຄມແມ່ນ້ຳໄວ້ນັ່ງກິນອາຫານ ແບບສ່ວນຕົວ ແລະ ຄອບຄົວອີກດ້ວຍ.

ໃນແຕ່ລະປີ ອຳນາດການປົກຄອງບ້ານໄດ້ສົມທົບກັບເຈົ້າຂອງໂຄງການ ນຳ ໃຊ້ສະຖານທີ່ແຫ່ງນີ້ຈັດງານບຸນປະເພນີຂອງເຜົ່າມື້ງ ເພື່ອເປັນການສົ່ງເສີມໃຫ້ຄົນຮຸ່ນ ຫຼັງຊ່ວຍກັນອະນຸລັກ, ປົກປັກຮັກສາທາງດ້ານວັດທະນະທຳ, ຮິດຄອງປະເພນີອັນ ດົງາມຂອງເຜົ່າໄວ້ໃຫ້ໜັ້ນຄົງ ເປັນຕົ້ນງານ ບຸນກິນຈຽງ (ນໍເປເຈົ້າ) ເຊິ່ງແຕ່ລະປີຈະຈັດ ຢູ່ໃນຊ່ວງ ທ້າຍເດືອນມັງກອນ ຫາຕົ້ນເດືອນກຸມພາຂອງທຸກໆປີ. ຢູ່ໃນງານກໍ່ຈະມີກິດ ກຳຕ່າງໆ ເຊັ່ນ: ການແຂ່ງຂັນກິລາບານເຕະ, ກິລາງົວຊິນງົວ, ກິດຈະກຳໂຍນໝາກ ຄອນ ແລະ ພິທີການຕ່າງໆຕາມປະເພນີຂອງເຜົ່າ.

8. ດອນຊາວ (ງານເທດສະການດອກຊື່ວບານ).

ດອນຊາວແມ່ນດອນທີ່ມີຄວາມສວຍສົດງົດງາມທາງດ້ານທຳມະຊາດ ຢູ່ທ່າງຈາກເທດສະບານເມືອງໄປທາງທິດຕາເວັນຕົກສຽງເໜືອປະມານ 5 ກິໂລແມັດ, ທິດຕາເວັນອອກຕິດກັບບ້ານສາມຫຼ່ຽມຄຳ, ທິດຕາເວັນຕົກຕິດກັບແມ່ນ້ຳຂອງມີເສັ້ນຊາຍແດນທາງນ້ຳຮ່ວມກັບປະເທດໄທ, ທິດເໜືອຕິດກັບບ້ານສີບຸນເຮືອງ, ທິດໃຕ້ຕິດກັບບ້ານພຽງງາມ. ຈຸດພິເສດຂອງດອນຊາວນີ້ ແມ່ນເປັນດອນທີ່ໃຫຍ່ເຕັມໄປດ້ວຍຕົ້ນໄມ້ ແລະ ສວຍສົດງົດງາມທາງດ້ານທຳມະຊາດ, ມີຕົ້ນໄມ້ທັງໝົດປະມານ 2.000 ກວ່າຕົ້ນ, ເນື້ອທີ່ 71,709 ເຮັກຕ່າ. ເຊິ່ງເຮັດໃຫ້ມີການຈັດງານບຸນປະເພນີເທດສະການດອກຊື່ວບານຂຶ້ນໃນທຸກປີ ເຊິ່ງເລີ່ມຈັດຂຶ້ນຕັ້ງແຕ່ປີ ຄສ 2000, ເທດສະການດອກຊື່ວບານໄດ້ຈັດຂຶ້ນໃນຊ່ວງລະຫວ່າງທ້າຍເດືອນມັງກອນ ຫາ ຕົ້ນເດືອນກຸມພາ ຂອງທຸກປີ, ງານບຸນດັ່ງກ່າວ ໄດ້ດຳເນີນໄປເປັນເວລາ 3 ວັນ ເພາະມັນໄດ້ກາຍເປັນສະຖານທີ່ ແລະ ຊ່ວງເວລາທີ່ເໝາະສົມ ສຳລັບການຈັດງານເທດສະການ ໃນຂະນະທີ່ດອກຊື່ວພວມເບິ່ງບານເປັນສີແດງ ເບິ່ງປະກາຍຄວາມໂດດເດັ່ນໄປທົ່ວດອນດັ່ງກ່າວ. ຈຸດປະສົງໃນການຈັດງານດັ່ງກ່າວ ແມ່ນເພື່ອເປັນການອະນຸລັກຕົ້ນດອກຊື່ວປ່າ ແລະ ວັດທະນະທຳຮີດຄອງປະເພນີລາວ ໂດຍສະເພາະປະຊາຊົນເຜົ່າຕ່າງໆໃນເຂດເມືອງຕົ້ນເຜິ້ງ, ກິດຈະກຳທີ່ຈັດຂຶ້ນໃນງານດັ່ງກ່າວ ເຊິ່ງປະກອບມີ: ການປະກວດນາງສາວດອກຊື່ວບານ, ການສະແດງສິລະປະວັນນະຄະດີຂອງບັນດາເຜົ່າຈາກບັນດາບ້ານອ້ອມຂ້າງ, ການວາງສະແດງສິນຄ້າ ແລະ ການແຂ່ງຂັນກິລາປະເພດຕ່າງໆຢ່າງມ່ວນຊື່ນ



ເຊິ່ງມີນັກທ່ອງທ່ຽວທັງພາຍໃນ ແລະ ຕ່າງປະເທດ ເຊັ່ນ: ນັກທ່ອງທ່ຽວສັນຊາດໄທ, ຈີນ ແລະ ມຽນມາ ເຂົ້າມາທ່ຽວແຕ່ລະມື້ຫຼາຍຮ້ອຍຄົນ. ໃນປະຈຸບັນລັດຖະບານໄດ້ອະນຸຍາດໃຫ້ນັກທຸລະກິດຊາວຈີນ ຄື: ທ່ານ ຈ້າວເຫວີຍ ສຳປະທານສ້າງເປັນເຂດເສດຖະກິດພິເສດເລີ່ມແຕ່ປີ 2007 ແລະ ເປີດນຳໃຊ້ມາຈົນເຖິງປັດຈຸບັນ.

9. ຜາພຣະ.



ຜາພຣະ ຕັ້ງຢູ່ບ້ານປາກງາວ, ເມືອງຫ້ວຍຊາຍ ມີໄລຍະຫ່າງຈາກເທດສະບານແຂວງ ໄປທາງທິດເໜືອປະມານ 15 ກິໂລແມັດ ເຊິ່ງໄດ້ຖືກຄົ້ນພົບຕັ້ງແຕ່ສະໄໝເຈົ້າອານຸວົງ. ຜ່ານການລົງສຳຫຼວດແລ້ວ ເຫັນວ່າສະຖານທີ່ແຫ່ງນີ້ສາມາດເດີນທາງເຂົ້າໄປທ່ຽວຊົມໄດ້ຢ່າງສະດວກສະບາຍ, ມີໄຟຟ້າໄວ້ເພື່ອອ່ານວຍຄວາມສະດວກ ໃນການເບິ່ງເຫັນສະຖານທີ່ນັ້ນໃຫ້ຊັດເຈນຂຶ້ນໃນຍາມກາງຄືນ, ດັ່ງນັ້ນ ຈຶ່ງມີການເປີດບໍລິການໃຫ້ທ່ຽວຊົມ, ໄດ້ກາຍໄປສູ່ສຳຖາລະບູຊາ ເພື່ອຂໍພອນໃນເວລາເດີນທາງ ໃຫ້ມີໂຊກມີໄຊ, ເດີນທາງຕະຫຼອດປອດໄພ ເຖິງຈຸດໝາຍປາຍທາງ. ການຄຸ້ມຄອງປົກປັກຮັກສາບຸລະນະປະຕິສັງຂອນ ແມ່ນມອບໃຫ້ປະຊາຊົນຊາວບ້ານປາກງາວ ໂດຍສົມທົບກັບຂະແໜງການທີ່ກ່ຽວຂ້ອງ ເປັນຜູ້ເບິ່ງແຍງ. ຜາພຣະນີ້ ເປັນສະຖານທີ່ທາງທຳມະຊາດ ທີ່ປະສົມປະສານກັບວັດທະນະທຳໄດ້ຢ່າງກົມກືນ, ຖ້າສັງເກດເບິ່ງຢູ່ເທິງຜາຫີນຂອງສະຖານທີ່ແຫ່ງນີ້ ແມ່ນໄດ້ມີຮອຍແກະສະຫຼັກຮູບພາບທີ່ສວຍງາມ ເຊິ່ງຕາມການເລົ່າຂານມາວ່າ ຮູບພາບທີ່ສະຫຼັກຢູ່ຜາຫີນນີ້ ແມ່ນການແກະສະຫຼັກດ້ວຍຜີມື ແລະ ປາຍດາບຂອງເຈົ້າອານຸວົງ ເພື່ອເປັນການລະນຶກເຖິງດວງວິນຍານລູກສາວຂອງພິ່ນທີ່ໄດ້ສິ້ນພະຊົນຊົບຢູ່ສະຖານທີ່ແຫ່ງນີ້, ນອກຈາກນັ້ນ ພິ່ນຍັງໄດ້ຝັງເຄື່ອງມືຄ່າຈຳນວນໜຶ່ງໄວ້ບໍລິເວນໂງ່ນຫີນກາງ ແມ່ນ້ຳຂອງ ແລະ ໄດ້ຂຽນຈາລຶກໄວ້ວ່າ: “ໄປພຽງຕາ ມາພຽງຕີນ” ແຕ່ກໍ່ໜ້າເສຍດາຍທີ່ເຄື່ອງມືຄ່າເຫຼົ່ານັ້ນ ໄດ້ຖືກກຸ່ມຄົນທີ່ບໍ່ດີຂຸດເອົາໄປໝົດແລ້ວ ເຫຼືອໄວ້ພຽງແຕ່ຮ່ອງຮອຍເທົ່ານັ້ນ.



10. ວັດຈອມເຂົາມະນີຣັດ.



ວັດຈອມເຂົາມະນີຣັດ ຕັ້ງຢູ່ບ້ານໃຫຍ່ຫ້ວຍຊາຍເໜືອ ເມືອງຫ້ວຍຊາຍ ຫຼື ອາດເວົ້າໄດ້ວ່າ ເປັນວັດທີ່ຕັ້ງຢູ່ໃຈກາງເມືອງເລີຍກໍ່ເປັນໄດ້, ດ້ວຍເຫດນີ້ຈຶ່ງມີການເຂົ້າເຖິງທີ່ສະດວກສະບາຍອີກຢ່າງວັດແຫ່ງນີ້ກໍ່ເປັນວັດທີ່ມີຄວາມເກົ່າແກ່ ແລະ ມີຄວາມສັກສິດ ທີ່ພຸດທະສາສະນິກະຊົນໄດ້ໃຫ້ຄວາມເຄົາລົບນັບຖື ເຊິ່ງສ້າງຕັ້ງຂຶ້ນໃນປີ 1880, ໄດ້ມີການລົງສໍາຫຼວດແລ້ວເຫັນວ່າມີສິ່ງອໍານວຍຄວາມສະດວກໄວ້ບໍລິການພຽງພໍຕໍ່ຜູ້ທ່ຽວຊົມໃນລະດັບໜຶ່ງ ແລະ ມີແຜນພັດທະນາໃຫ້ເປີດບໍລິການເປັນແຫຼ່ງທ່ອງທ່ຽວຢ່າງສົມບູນແບບ. ວັດຈອມເຂົາມະນີຣັດນີ້ໄດ້ຖືກຈັດໃຫ້ເປັນແຫຼ່ງທ່ອງທ່ຽວລະດັບແຂວງ ໂດຍມີພາກສ່ວນບ້ານເປັນຜູ້ຄຸ້ມຄອງ ເພາະເປັນວັດທີ່ເປັນຈຸດເດັ່ນເປັນບ່ອນສັກກາລະບູຊາຂອງຊາວເມືອງ ແລະ ນັກທ່ອງທ່ຽວ, ເລົ່າຂານກັນວ່າວັດນີ້



ເປັນຕົ້ນກໍາເນີດຂອງເຮືອນເສົາຢອງຫິນ ໃນກາງສະຕະວັດທີ່ 15 ເຊິ່ງປັດຈຸບັນໄດ້ຖືກໄຟໃໝ່ແລ້ວ, ພາຍໃນສົມກໍ່ຍັງມີຮູບພາບເລົ່າເຖິງປະຫວັດຂອງພະພຸດທະເຈົ້າ, ມີເຕົ້າຫິນເພື່ອສ່ຽງທວາຍ, ບານປະຕູສະຫຼັກດ້ວຍຮູບພາບຂອງທ້າວສີຫິນ ແລະ ນາງມະໂນລາ ທີ່ສວຍສົດງົດງາມ.



11. ວັດທາດສຸວັນນະຜ້າຄໍາ.

ວັດທາດສຸວັນນະຜ້າຄໍາ ເດີມມີຊື່ວ່າ: ວັດພະທາດປາກຫ່າຍ ເປັນວັດທີ່ມີຄວາມສັກສິດແຫ່ງໜຶ່ງທີ່ປະຊາຊົນທັງພາຍໃນ ແລະ ຕ່າງປະເທດທີ່ນັບຖືສາສະໜາພຸດໃຫ້ຄວາມເຄົາລົບນັບຖື, ໃນຕໍານານໄດ້ກ່າວໄວ້ວ່າ ມີເຈົ້າລະວະ ແລະ ເຈົ້າລະວ້າສອງອ້າຍນ້ອງ ເຊິ່ງເປັນຣາຊະບຸດຂອງ ພະຍາ ລະໂວ ລະວາ ໄດ້ນໍາເອົາບໍລິວານປະພາດປ່າເພື່ອລ່າເນື້ອ, ມາເຖິງໂນນແຫ່ງໜຶ່ງເຊິ່ງເປັນບ່ອນທີ່ເໝາະສົມທີ່ຈະປັກຂ່າຍດັກເອົານົກ ເວລານັ້ນໄດ້ມີພະສໍາມະນະເດີນຈາຣຶກມາ, ເມື່ອເຈົ້າ ລະວະ ລະວ້າໄດ້ເຫັນໂສມມະນັດກໍ່ເກີດມີຈິດໃຈເຫຼື້ອມໃສສັດທາ ຈຶ່ງໄດ້ພາກັນນິມົນລົງໄປສົງນໍ້າຢູ່ແຄມຂອງ (ຢູ່ບ່ອນນັ້ນມີກົກເດື່ອໃຫຍ່ກົກໜຶ່ງ, ຢູ່ກ້ອງກົກເດື່ອມີພະລານຫິນໃຫຍ່ທີ່ກວ້າງຂວາງ ແລະ ຮົ່ມເຢັນ), ເມື່ອສົງນໍ້າຮຽບຮ້ອຍແລ້ວກໍ່ຍິນຜ້າອາບນໍ້າໃຫ້ ເຈົ້າລະວະ ເອົາໄປຕາກ, ພາຍຫຼັງຕາກຜ້າອາບນໍ້າແລ້ວທັງສອງພີ່ນ້ອງກໍ່ພາກັນລົງມາອາບນໍ້າ ຫຼັງຈາກນັ້ນກໍ່ຂຶ້ນມາກູ້ເອົາຜ້າອາບນໍ້າທີ່ຕາກໄວ້, ເມື່ອຮື້ຜ້ານັ້ນຂຶ້ນ ຜ້າກໍ່ກາຍເປັນຄໍາໄປໝົດທັງຜືນ ເຮັດໃຫ້ສອງອ້າຍນ້ອງຕື່ນເຕັ້ນ, ຕື່ນຕັນໃຈໃນຄວາມມະຫັດສະຈັນ ຈຶ່ງນໍາເອົາຜ້າຜືນນັ້ນມາແຄນໃຫ້ພະສໍາມະນະ ແລ້ວຕິດຕາມພະສໍາມະນະ ກັບຄືນເມືອຫາທີ່ພັກ ພໍຕົກຄໍາກໍ່ພາກັນຈັດທີ່ນອນຖວາຍ, ພໍຕື່ນເຊົ້າມາກໍ່ພາກັນຈັດເອົາພັດຕະຫານມາຖວາຍ ຈາກນັ້ນສອງພີ່ນ້ອງພ້ອມດ້ວຍບໍລິວານກໍ່ພາກັນເຂົ້າພັງທໍາມະເທດສະໜາ ພາຍຫຼັງພັງເທດຈົບແລ້ວກໍ່ພາກັນຄາລະວະ, ພະສໍາມະນະເຈົ້າໄດ້ເອົາມີລູບຫົວ ມີເສັ້ນຜົມຕິດມືອອກມາ 3 ເສັ້ນ, ຍິນມອບໃຫ້ເຈົ້າລະວະ, ລະວ້າ ສອງພີ່ນ້ອງ ພ້ອມທັງຜ້າອາບນໍ້າທີ່ກາຍເປັນຄໍານັ້ນແລ້ວບອກໃຫ້ສອງພີ່ນ້ອງຈຶ່ງພາກັນເອົາຂອງສອງຢ່າງນີ້ໄປສ້າງເປັນອານຸສາວະລີ ໄວ້ເປັນບ່ອນນິບໄຫວ້ເຄົາລົບບຸຊາແກ່ປວງຊົນທັງຫຼາຍສິບເມື່ອພາຍໜ້າ ຈາກນັ້ນທັງສອງພີ່ນ້ອງຈຶ່ງເອົາຜ້າຄໍາ ແລະ ເງິນໃຫ້ຂ່າງຕິເປັນເຮືອຄໍາ ເຮືອເງິນ ອຸບຄໍາ ອຸບເງິນ ແລ້ວເອົາຜົມ 3 ເສັ້ນນັ້ນມາບັນຈຸໄວ້ໃນອຸບຄໍາອຸບເງິນນັ້ນ. ຕໍ່ຈາກນັ້ນກໍ່ພາໃຫ້ບໍລິວານທັງຫຼາຍຂຸດຂຸມຢູ່ເທິງໂນນທີ່ປັກຂ່າຍ (ປັກຫ່າຍ) ໃຫ້ເລິກພຽງລະດັບນໍ້າຂອງ ຫຼັງຈາກນັ້ນກໍ່ບັນຈຸເຮືອຄໍາ ເຮືອເງິນ



ອຸບຄໍາ ອຸບເງິນ ລົງໃນ ແລ້ວກວາດດິນຖືມແລ້ວກໍ່ພາກັນກໍ່ພະທາດເຈດີກວມເອົາໄວ້ໃນລະຫວ່າງ ປີຈຸນສັກກະລາດ 384 ໂຕ ກົງກັບ ປີ ຄສ 1022 ຫຼື ພສ 1565 ແລ້ວໃຫ້ຊື່ວ່າ ພະທາດປັກຫ່າຍ ຈາກນັ້ນກໍ່ແບ່ງບໍລິວານຕັ້ງບ້ານຢູ່ ເພື່ອເບິ່ງແຍງຮັກສາອຸປະຖໍາພະທາດນັ້ນໃນເວລາຕໍ່ມາ ຄໍາວ່າພະທາດປັກຫ່າຍ ກໍ່ພ້ຽນມາເປັນພະທາດປາກຫ່າຍ, ພະລານຫິນຜ້າຄໍາກໍ່ໄດ້ກາຍເປັນຜ້າຄໍາສືບຕໍ່ກັນມາ ເຊິ່ງລວມໄດ້ອາຍຸ 990 ປີ ແຕ່ປີ ຄສ 1022 ຫາ ປີ ຄສ 2012 ແລະ ຕາມການເລົ່າຂານຂອງຜູ້ເຖົ້າໃນເມື່ອກ່ອນຍັງເວົ້າອີກວ່າ ພໍຮອດມື້ວັນສິນ 15 ຄໍ່າ ເທິງຈອມພະທາດ ກໍ່ຈະມີແສງຮຸ່ງແຈ້ງສະຫວ່າງຢູ່ຕະຫຼອດ ເຮັດໃຫ້ມີຜູ້ເຂົ້າມາທ່ຽວຊົມເປັນຈໍານວນຫຼວງຫຼາຍ. ເຊິ່ງວັດນີ້ຕັ້ງຢູ່ ບ້ານຕີນທາດ ເມືອງຫ້ວຍຊາຍ ຫ່າງຈາກເທດສະບານແຂວງໄປທາງທິດໃຕ້ປະມານ 2,5 ກິໂລແມັດ, ມີການເຂົ້າເຖິງທີ່ສະດວກສະບາຍ. ຜ່ານການລົງສໍາຫຼວດແລ້ວ ແລະ ມີແຜນພັດທະນາໃຫ້ເປັນແຫຼ່ງທ່ອງທ່ຽວທີ່ສົມບູນ, ສາມາດຈັດລະດັບໃຫ້ເປັນແຫຼ່ງທ່ອງທ່ຽວລະດັບແຂວງທີ່ພາກສ່ວນບ້ານເປັນຜູ້ຄຸ້ມຄອງ ເຊິ່ງຂໍ້ມູນນີ້ແມ່ນໄດ້ມາຈາກປຶ້ມປະຫວັດຂອງເມືອງຫ້ວຍຊາຍ.

12. ພູຊີ້ຟ້າ.



ພູຊີ້ຟ້າ ຕັ້ງຢູ່ບໍລິເວນບ້ານຈຽງຕອງ ເມືອງປາກທາ ມີໄລຍະຫ່າງ ຈາກເທດສະບານເມືອງປາກທາ ປະມານ 35 ກິໂລແມັດ ແລະ ຫ່າງຈາກ ເທດສະບານແຂວງປະມານ 75 ກິໂລແມັດ. ພູຊີ້ຟ້ານີ້ເປັນເຂດພື້ນທີ່ທີ່ຕິດ ຊາຍແດນລະຫວ່າງປະເທດ (ລາວ - ໄທ) ແລະ ມີລັກສະນະເປັນໜ້າຜາສູງ ແຫຼມຊີ້ຂຶ້ນເທິງຟ້າ, ເຊິ່ງມີຄວາມສູງຈາກໜ້ານ້ຳທະເລປະມານ 1.360 ແມັດ ແລະ ຍັງມີທັດສະນີຍະພາບອັນສວຍງາມເຊັ່ນ: ພູຜາປ່າໄມ້ທີ່ ສະຫຼັບຊັບຊ້ອນ, ທະເລໜອກ ແລະ ໝູ່ບ້ານ. ພູແຫ່ງນີ້ໄດ້ຜ່ານການລົງສຳ ຫຼວດ ແລະ ພັດທະນາໃຫ້ເປັນແຫຼ່ງທ່ອງທ່ຽວທີ່ເປີດບໍລິການຢ່າງເປັນທາງ ການແລ້ວແຕ່ກໍ່ຍັງບໍ່ທັນມີສິ່ງອໍານວຍຄວາມສະດວກ, ບໍ່ມີຄວາມສະດວກ ສະບາຍໃນການເດີນທາງເຂົ້າເຖິງແຫຼ່ງທ່ອງທ່ຽວ ແຕ່ກໍ່ຍັງຢູ່ໃນການຄຸ້ມ ຄອງຂອງເມືອງ ແລະ ຖືກຈັດເປັນແຫຼ່ງທ່ອງທ່ຽວລະດັບແຂວງນັ້ນເອງ.



13. ປ່າຫວາຍຫຼວງ (ໃຫຍ່).




ປ່າຫວາຍຫຼວງເປັນແຫຼ່ງທ່ອງທ່ຽວທີ່ຕັ້ງຢູ່ລະຫວ່າງກາງ ບ້ານມອນແຫຼມ ແລະ ບ້ານປຸ່ງຈອມແສງ ເມືອງເມິງ, ມີໄລຍະຫ່າງຈາກເທດສະບານແຂວງປະມານ 129 ກິໂລແມັດ ແລະ ຫ່າງຈາກຕົວເມືອງປະມານ 12 ກິໂລແມັດ, ສາມາດເດີນທາງເຂົ້າເຖິງໄດ້ດ້ວຍພາຫະນະເຊັ່ນ: ລົດນັ້ນເອງ. ເຊິ່ງຕາມຄວາມເຊື່ອຂອງຄົນເຖົ້າແກ່ພາຍໃນບ້ານ ແມ່ນໄດ້ເວົ້າວ່າ: ປ່ານີ້ເປັນປ່າສັກສິດ, ເປັນບ່ອນສັກກາລະບູຊາ, ເຊິ່ງຕົ້ນຫວາຍໃນປ່າແຫ່ງນີ້ ຍັງມີຄວາມເຊື່ອອີກວ່າ ໃນໄລຍະເວລາເຖິງ 9 ປີ ຈິ່ງຈະອອກດອກໜຶ່ງຄັ້ງ ແລະ ນອກຈາກຈະມີຕົ້ນຫວາຍໃຫຍ່ແລ້ວ ຍັງມີຕົ້ນ ໝາກເຜັດໃຫຍ່ 3 ອ້ອມ ແລະ ມີວັດ ແຕ່ວ່າຕົ້ນໝາກເຜັດນັ້ນໄດ້ຫາຍໄປ ໂດຍບໍ່ມີຮ່ອງຮອຍ ແລະ ຫາຄຳຕອບບໍ່ໄດ້ ໜືອພຽງຕຳນານກ່າວຂານກັນມາເທົ່ານັ້ນ, ນອກຈາກນີ້ ສະຖານທີ່ດັ່ງກ່າວ ຍັງມີຫີນສີມມາ ຕາມພາສາທ້ອງຖິ່ນ (ພາສາລື້) ເອີ້ນວ່າເປັນບ່ອນ

ລອງກຳ ລອງບຸນນັ້ນເອງ, ຕາມຄວາມເຊື່ອແລ້ວຫິນນີ້ ເປັນບ່ອນຂໍພອນ ຫຼື ຂໍບຸນກຸສິນ ເພື່ອຕໍ່ອາຍຸສັງຂານ ເຊິ່ງໃຊ້ວິທີໂດຍການວາແຂນໃສ່ໄມ້ ແລ້ວກໍ່ແທກໄວ້ຫຼັງຈາກຂໍພອນແລ້ວ ກໍ່ວາແຂນອີກເທື່ອໜຶ່ງຖ້າຫາກວ່າ ວາຍາວຂຶ້ນກ່ວາເກົ່າແມ່ນຖືວ່າເຮົາໄດ້ຮັບພອນທີ່ຂໍໄປນັ້ນ. ປ່າແຫ່ງນີ້ຖືວ່າເປັນປ່າທີ່ມີຄວາມສັກສິດ ແລະ ໄດ້ຮັບຄວາມນັບຖືຈາກປະຊາຊົນເປັນຈຳນວນຫຼວງຫຼາຍ ເຊິ່ງໄດ້ເວົ້າກັນວ່າຖ້າຫາກໃຜທີ່ໄດ້ເຂົ້າມາກາບໄຫວ້ບູຊາ ແມ່ນຖືວ່າຈະເປັນສິລິມຸງຄຸນໃຫ້ແກ່ຊີວິດ, ແຕ່ເຖິງຢ່າງໃດກໍ່ຕາມ ເຖິງວ່າປ່າຫວາຍຫຼວງນີ້ ຈະເປັນສະຖານທີ່ທີ່ທ່ອງເມືອງ ເປັນພາກສ່ວນຄຸ້ມຄອງ ແຕ່ກໍ່ຍັງບໍ່ທັນມີການລົງສຳຫຼວດ ແລະ ຍັງບໍ່ທັນມີແຜນພັດທະນາໃຫ້ເປັນແຫຼ່ງທ່ອງທ່ຽວຢ່າງເປັນທາງການ.



14. ນ້ຳຕົກຕາດຂຸນລູ - ນາງອ້ວ.



ນ້ຳຕົກຕາດຂຸນລູ - ນາງອ້ວ ມີທີ່ຕັ້ງຢູ່ຂອບເຂດ ບ້ານ ປາງທອງ ເຊິ່ງຫ່າງຈາກຕົວເມືອງປະມານ 7 ກິໂລ ແມັດ ແລະ ມີຊາຍແດນຕິດກັບບ້ານດາສະຖານທີ່ຕ່າງໆ ດັ່ງນີ້: ທິດຕາເວັນອອກຕິດກັບບ້ານປາງທອງ, ທິດເໜືອ ຕິດກັບພູຜາອ່າງ, ທິດໃຕ້ຕິດກັບຜາຫີນ ແລະ ທິດຕາ ເວັນຕົກຕິດກັບຂົງເຂດສວນຂອງປະຊາຊົນ, ເສັ້ນທາງ ການເຂົ້າເຖິງແມ່ນຖືວ່າມີຄວາມສະດວກພໍສົມຄວນ ເຊິ່ງ ສາມາດໃຊ້ລົດເດີນທາງເຂົ້າໄປເຖິງນ້ຳຕົກໄດ້ ເພາະນ້ຳຕົກ ຕາດແຫ່ງນີ້ໄດ້ມີການສຳຫຼວດແລ້ວ ເຫັນວ່າຕາດດັ່ງກ່າວ ນີ້ມີຄວາມສູງປະມານ 30 ແມັດ ມີນ້ຳຕົກທີ່ສວຍງາມ, ນອກນັ້ນບໍລິເວນອ້ອມຮອບນັ້ນຍັງມີປ່າໄມ້ ແລະ ພູຜາທີ່ ສວຍສົດງົດງາມ ແລະ ມີການພັດທະນາສ້າງສິ່ງຮອງຮັບ ຫຼາຍຢ່າງໃຫ້ແກ່ຜູ້ເຂົ້າທ່ຽວຊົມ, ຕໍ່ມາໃນ ປີ 2016 ໄດ້ມີ ການເປີດບໍລິການໃຫ້ແກ່ນັກທ່ອງທ່ຽວເຂົ້າໄປທ່ຽວຊົມ ຢ່າງເປັນທາງການ ໂດຍແມ່ນທາງພາກສ່ວນເອກະຊົນມາ ລົງທຶນ ແລະ ສ້າງສິ່ງອຳນວຍຄວາມສະດວກຫຼາຍຢ່າງ ເຊັ່ນ: ຮ້ານອາຫານ, ຮ້ານຂາຍເຄື່ອງທີ່ລະນຶກ, ໄຟຟ້າ, ຫ້ອງນ້ຳ ແລະ ບ່ອນຈອດລົດ ໂດຍຢູ່ຂອບເຂດການຄຸ້ມ ຄອງຂອງຫ້ອງການຖະແຫຼງຂ່າວ, ວັດທະນະທຳ ແລະ ທ່ອງທ່ຽວ ເມືອງຜາອຸດົມ.

ນ້ຳຕົກຕາດແຫ່ງນີ້ ມີດຳນານເລົ່າຂານວ່າ: ແຕ່ກ່ອນໃນໝູ່ບ້ານແຫ່ງໜຶ່ງມີສອງສ່ຽວ ຊື່ວ່າ: ນາງຄຳພັນ ແລະ ນາງທອງສີ ເປັນເພື່ອນຮັກກັນຕັ້ງແຕ່ຄາວຍັງນ້ອຍເຂົາເຈົ້າທັງສອງ ໄດ້ໃຫ້ສັນຍາກັນວ່າຖ້າມີລູກຊາຍ-ຍິງ ຈະໃຫ້ແຕ່ງງານເປັນຄູ່ຜົວເມຍກັນ. ໃນເວລາຫຼາຍປີຕໍ່ມາເມື່ອທອງສີ ແລະ ຄຳພັນ ໄດ້ສ້າງຄອບຄົວ ແລະ ທັງສອງ ຕ່າງກໍ່ຖືພາ, ຢູ່ມາມື້ໜຶ່ງ ທອງສີໄດ້ໄປຢ້ຽມຢາມຄຳພັນ ຜູ້ມີສວນໝາກກ້ຽງຫວັງຊິກິນສີ່ມກັບໝູ່ຮັກ ແຕ່ວ່າຄຳພັນຊ້ຳພັດປະຕິເສດຄຳຂໍຮ້ອງຂອງທອງສີ ແລະ ເວົ້າວ່າໝາກກ້ຽງບໍ່ທັນສຸກບໍ່ທັນໃສ ຍັງບໍ່ທັນກິນໄດ້, ເມື່ອທອງສີໄດ້ຍິນເຊັ່ນນັ້ນ ກໍ່ຄິດຄຽດແຄ້ນໃນໃຈວ່າ: ຍາມຖືພານັ້ນຢາກກິນສີ່ມຢາກໄປລົມພົບໝູ່ກໍ່ບໍ່ສົມມາດແມ້ງ, ຄວາມສີ່ມຈຶ່ງບິ່ມໃຈແຕ່ປາງນັ້ນບໍ່ມີລົມ. ຈົນຮອດມື້ທີ່ທັງສອງໄດ້ເກີດລູກເປັນຍອດຍິງ - ຊາຍ ສົມໃຈດັ່ງສອງສ່ຽວ ເຊິ່ງລູກຂອງຄຳພັນມີຊື່ວ່າ: “ຂຸນລູ” ແລະ ລູກຂອງທອງສີມີຊື່ວ່າ: “ນາງອິ້ວ”. ເມື່ອລູກຂອງທັງສອງໃຫຍ່ຂຶ້ນມາ ແລະ ເກີດມີຄວາມຮັກມັກກັນ ຕ່າງກໍ່ມີແນວຄິດຢາກມີຄູ່ຊ່ອນນອນກ່ອມ, ທັນໄດນັ້ນຄຳພັນຈຶ່ງໄດ້ເດີນທາງມາຍັງເພື່ອນແກ້ວ ເພາະຄິດເຖິງຄຳໝັ້ນໝາຍທີ່ມີຕໍ່ກັນເພື່ອໝາຍໃຫ້ລູກຊາຍໄດ້ຜູກພັນກ່ອມກ້ຽວໃຫ້ເປັນເຜິ້ງປ່ຽງດຽວກັນກັບລູກສາວຂອງເພື່ອນຄືດັ່ງສັນຍາແຕ່ຄາວກ່ອນ. ແຕ່ພໍ່ຄຳພັນໄດ້ເດີນທາງມາເຖິງທອງສີ, ທອງສີຊ້ຳພັດປະຕິເສດຄຳຂອງຄຳພັນ ເພາະຍັງເຈັບໃຈຕັ້ງແຕ່ຄັ້ງຄາວຫຼັງຍັງບໍ່ອາດລົມລົງໄດ້ ໂດຍເວົ້າວ່າ: ນາງອິ້ວຈະເອົາຂຸນລູງຜູ້ຮັ່ງມີລືກ້ອງ, ມີເຂົ້າຂອງເງິນທອງເຄື່ອງໃຊ້ ແລະ ມີທັງງົວຄວາຍຊ້າງມ້າ, ເຊິ່ງເວລານີ້ທອງສີຍັງບໍ່ຮູ້ວ່າລູກສາວຕົນໄດ້ມອບໝາຍໃຈໃຫ້ກັບຂຸນ

ລູ, ທັງສອງໄດ້ສັນຍາຮັກນຳກັນເດັດດ່ຽວບໍ່ໝາຍມ້າງທ່າງກັນ. ຈົນເວລາຕໍ່ມາທອງສີໄດ້ຮັບຮູ້ວ່າລູກສາວຕົນຮັກມັກກັບຂຸນລູຈຶ່ງໄດ້ມີການກົດກັນ, ກັກຂັງ, ຮ້າຍດ່າ, ປະນາມນາງອິ້ວ ແລະ ຍັງໄດ້ບັງຄັບຂົນໃຈໃຫ້ນາງອິ້ວແຕ່ງດອງກັບຂຸນລາງຢ່າງໄວວາ.

ເມື່ອຮັກຖືກກົດກັນບໍ່ສົມມະໂນໝາຍ ນາງອິ້ວ ຈຶ່ງຕັດສິນໃຈບໍ່ຂໍຢູ່ເປັນຄົນແລ້ວຕາຍໄປຖ້າ ຂຸນລູ ຢູ່ສະຫວັນຊື່ນຟ້າ, ທັນໄດນັ້ນ ນາງອິ້ວ ກໍ່ຊອກເຊືອກມາແຂວນຄໍກ້ອງຕົ້ນຈອງຈັນຫອມ ແລະ ສິ້ນໃຈໃນວັນນັ້ນ, ເວລາຕໍ່ມາ ຂຸນລູ ຮູ້ຂ່າວວ່າ ນາງອິ້ວ ຜູ້ເປັນສາຍໃຈຮັກສິ້ນໃຈ ກໍ່ເລີຍແທງຄໍຕົນເອງດ້ວຍດາບດັບຊີບສິ້ນນຳໄປຫາ ນາງອິ້ວ ຢູ່ສະຫວັນ.

ຕື່ມຮຸ່ງເຊົ້າຂະບວນແຫ່ຂອງ ຂຸນລາງ ພວມມ່ວນມາຕາມທາງ ວ່າຈະໄປກິນດອງກໍ່ໄດ້ຍິນສຽງຊ່ານັ້ນເນື່ອງກ້ອງວ່າ ຂຸນລູນາງອິ້ວ ພ້ອມໃຈກັນຕາຍແລ້ວແຕ່ມື້ວານ, ຂະບວນແຫ່ຈຶ່ງແຕກກະຈາຍທົ່ວດົງດອນ ປະເຄື່ອງແຫ່ໄວ້ປານັ້ນ, ຂຸນລາງ ຜູ້ຜິດຫວັງຢ່າງເຊຊັດເຊຊວນລື່ມທ່າວລົງເອິກແຕກຕາຍເຝົ້າປ່າດອຍ. ສ່ວນທອງສີ ແມ່ຂອງນາງອິ້ວ ສຸດກິນແໜງໃຈໃນຄວາມສຳນຶກຜິດກໍ່ແມ່ນສວາຍເກີນແກ້ ນ້ຳຕາຕົກໄຫຼລົນນອງເຂົ້າປ່າໝົດລົມຫາຍໃຈຢູ່ເທິງພູ, ສ່ວນວ່ານ້ຳຕານາງ ຍັງຫຼັງໄຫຼລົນເປັນຕາດໂຕນຍາວລົງເລື້ອຍ ໄຫຼເປັນຕາດໃຫຍ່ທັງຍາມຝົນ ແລະ ຍາມແລ້ງ ບໍ່ມີວັນເຫືອດແຫ້ງຫາຍ. ນັບແຕ່ມື້ນັ້ນມາເພິ່ນຈຶ່ງເອີ້ນຊື່ນ້ຳຕົກແຫ່ງນີ້ວ່າ: ນ້ຳຕົກຕາດນ້ຳຕາແມ່ ຫຼື ນ້ຳຕົກຕາດຂຸນລູ - ນາງອິ້ວ ມາຈົນເຖິງທຸກວັນນີ້.



15. ປ່າຊາຕົ້ນໃຫຍ່ (ພູຫຍ້າຄາ).

ພູຫຍ້າຄາມີທີ່ຕັ້ງຢູ່ ບ້ານປຸ່ງຜາ ເມືອງເມິງ ທີ່ມີໄລຍະຫ່າງ ຈາກຕົວເມືອງປະມານ 70 ກິໂລແມັດ, ຈອມພູດັ່ງກ່າວແມ່ນ ສະຖານທີ່ທີ່ສ້າງຄວາມຕື່ນເຕັ້ນ ແລະ ຄວາມປະທັບໃຈໃຫ້ແກ່ ບັນດານັກປີນພູທີ່ໄດ້ປີນຂຶ້ນໄປເພື່ອຊົມວິວທິວທັດຂອງປະເທດ ໄທ ແລະ ປະເທດມຽນມາ. ອີກສິ່ງໜຶ່ງທີ່ສ້າງຄວາມດຶງດູດໃຫ້ ແກ່ສະຖານທີ່ແຫ່ງນີ້ ແລະ ສາມາດສ້າງລາຍຮັບໃຫ້ແກ່ປະຊາຊົນ ໃນຂົງເຂດນີ້ ແມ່ນການລ້ຽງເຜິ້ງໂກນ, ໂດຍການເອົາເຜິ້ງໂກນໄປ ປະໄວ້ໃນປ່າ ເມື່ອຮອດລະດູເກັບກ່ຽວຊ່ວງເດືອນສີ່ກ່ອນໜ້າຝົນ ປະຊາຊົນກໍ່ຈະພາກັນໄປເກັບນ້ຳເຜິ້ງດັ່ງກ່າວ ເຊິ່ງນ້ຳເຜິ້ງທີ່ໄດ້ມາ ນັ້ນ ສ່ວນໃຫຍ່ແມ່ນໂຕເຜິ້ງຈະໄປກິນເກສອນຂອງດອກຊາປ່າ ນັ້ນເອງ ເພາະຢູ່ຂົງເຂດດັ່ງກ່າວຈະມີຕົ້ນຊາໃຫຍ່ ນ້ອຍເປັນ ຈຳນວນຫຼວງຫຼາຍ ເຊິ່ງສາມາດສັງເກດເຫັນໄດ້ຢູ່ຕາມບ້ານ ປະຊາຊົນກໍ່ຈະມີຕົ້ນຊາ ໃຫ້ເຫັນກັນທົ່ວໄປນັ້ນເອງ ແລະ ເມື່ອ ຂຶ້ນໄປເທິງພູຫຍ້າຄາ ກໍ່ຈະເຫັນຕົ້ນຊາຂະໜາດໃຫຍ່ເປັນ ຈຳນວນຫຼວງຫຼາຍ ຕາມການບອກເລົ່າຂອງປະຊາຊົນໄດ້ເວົ້າວ່າ ຕົ້ນຊາຈຳພວກນີ້ແມ່ນມີອາຍຸປະມານ 1000 ກ່ວາປີເປັນສ່ວນ ໃຫຍ່.



16. ຄູກ 24ຫ້ອງ ສະໄໝອາເມລິກາ.



ຄູກ 24ຫ້ອງຕັ້ງຢູ່ ບ້ານຫ້ວຍດອກທອງ ເມືອງເມິງ ເຊິ່ງມີໄລຍະ ຫ່າງຈາກຕົວເມືອງ ປະມານ 50 ກິໂລແມັດຜ່ານການລົງສຳຫຼວດແລ້ວມີຂໍ້ ມູນວ່າ ຄູກແຫ່ງນີ້ສ້າງຂຶ້ນປະມານປີ 1963 ສະໄໝທີ່ຈັກກະພັດອາເມລິກາ ເຂົ້າມາຮຸກຮານລາວ ແລະ ຖືກຄົ້ນພົບໃນ ປີ 1972 ເຊິ່ງເປັນສະໄໝທີ່ ຈັກກະພັດອາເມລິກາປົກຄອງລາວຢູ່, ດັ່ງນັ້ນ ຄູກນີ້ຈຶ່ງເປັນສະຖານທີ່ທີ່ລ່າ ເມືອງຂຶ້ນຈັກກະພັດອາເມລິກາ ໃຊ້ເປັນບ່ອນຂັງນັກໂທດທີ່ຕໍ່ຕ້ານລະບອບ ລ່າເມືອງຂຶ້ນຂອງພວກເຂົາ. ຜ່ານການລົງສຳຫຼວດແລ້ວເຫັນວ່າເສັ້ນທາງເຂົ້າ ເຖິງຍັງມີຄວາມຫຍຸ້ງຍາກ, ບໍ່ມີສິ່ງອ່ານວຍຄວາມສະດວກພຽງພໍທີ່ຈະຕອບ ສະໜອງຄວາມຕ້ອງການຂອງນັກທ່ອງທ່ຽວ ແຕ່ກໍ່ຍັງມີແຜນພັດທະນາໃຫ້ ເປີດບໍລິການເປັນແຫຼ່ງທ່ອງທ່ຽວຢ່າງເປັນທາງການໃນຕໍ່ໜ້າ.



17. ຖ້ຳຜາແກ່.

ຖ້ຳຜາແກ່ ຕັ້ງຢູ່ ບ້ານຜາແກ່, ມີໄລຍະຫ່າງຈາກເທດສະບານແຂວງປະມານ 86 ກິໂລແມັດ, ເຊິ່ງເປັນຖ້ຳທີ່ຖືວ່າສູງກ່ວາໝູ່ໃນເຂດເທດສະບານ ເມືອງຜາອຸດົມ, ເມື່ອຂຶ້ນໄປເທິງບໍລິເວນປາກຖ້ຳເບິ່ງລົງມາ ຈະເຫັນທິວທັດຂອງເທດສະບານເມືອງໄດ້ເປັນຢ່າງດີ, ນອກຈາກຖ້ຳແຫ່ງນີ້ ຈະເປັນຖ້ຳທີ່ສູງກ່ວາໝູ່ແລ້ວ ກໍຍັງເປັນຖ້ຳທີ່ມີຄວາມກວ້າງໃຫຍ່ທີ່ນັກທ່ອງທ່ຽວ ຫຼື ຜູ້ເຂົ້າທ່ຽວຊົມສາມາດເຂົ້າໄປໄດ້ປະມານ 500 ຄົນຂຶ້ນໄປ, ໃນຂົງເຂດຖ້ຳ ຍັງມີຖ້ຳນ້ອຍຈຳນວນໜຶ່ງອ້ອມຮອບຢູ່ເຊັ່ນ: ຖ້ຳເງິນ, ຖ້ຳແຈ້ງ ແລະ ອື່ນໆ, ນອກນັ້ນ ຍັງມີຫ້ວຍນ້ຳປາແກ່, ທ່າງນາທີ່ກວ້າງຂວາງຢູ່ອີກເຊັ່ນກັນ. ເຊິ່ງໃນປັດຈຸບັນ ມີປະຊາຊົນເຜົ່າມົ້ງ ໄປຕັ້ງບ້ານຢູ່ໃກ້ໆກັນກັບຖ້ຳແຫ່ງນີ້ ທີ່ມີໄລຍະຫ່າງພຽງແຕ່ 500 ແມັດເທົ່ານັ້ນ ເຮັດໃຫ້ເສັ້ນທາງເຂົ້າເຖິງສະຖານທີ່ດັ່ງກ່າວ ມີຄວາມສະດວກສະບາຍ.



ແຂວງອຸດົມໄຊ



1. ນ້ຳຕົກຕາດນ້ຳກັດ (ນ້ຳກັດຢ່າລະປາ).



ຕາດນ້ຳກັດຕັ້ງຢູ່ປ່າສະຫງວນຂອງແຂວງ (ພູຫີນຜີ), ແຂວງອຸດົມໄຊ. ຫ່າງ ຈາກເທດສະບານເມືອງໄຊ ປະມານ 24 ກິໂລແມັດ. ສະພາບເສັ້ນທາງເຂົ້າເຖິງສອງ ລະດູ. ຢູ່ຢາງຈາກເທດສະບານເມືອງໄຊເຖິງບ້ານບໍ່ 5 ກິໂລແມັດ, ແຕ່ບ້ານບໍ່ຫາ ບ້ານແຟນ ແລະ ເຂົ້າເຖິງຕາດນ້ຳກັດແມ່ນເປັນເສັ້ນທາງທີ່ປູດ້ວຍຫີນແຮ່ 18 ກິໂລແມັດ ແລະ ຍ່າງປະມານ 900 ແມັດ ຈຸດເດັ່ນຫຼືສິ່ງດຶງດູດນັກທ່ອງທ່ຽວມາ ທ່ຽວຢູ່ໃນເຂດປ່າສະຫງວນຂອງ (ພູຫີນຜີ) ທີ່ມີປ່າດົງດິບດົກໜາ, ຕົ້ນໄມ້ໃຫຍ່, ມີ ຊີວະນາໆພັນຊະນິດຕ່າງໆທີ່ອາໄສຢູ່ໃນປ່າສະຫງວນດັ່ງກ່າວ ແລະ ເໝາະສົມທີ່ຈະ ໄປສຶກສາວິໄຈສິ່ງທີ່ມີຊີວິດດ້ານພຶກສາຊາດ, ຕາກອາກາດ, ກິນເຂົ້າປ່າ, ພັກຜ່ອນ

ຢ່ອນອາລິມຕາມໂງ່ນຫີນ ແລະ ສາຍນ້ຳ. ນ້ຳຕົກຕາດນ້ຳກັດເປັນຕາດຊັ້ນດຽວ ມີ ຄວາມສູງປະມານ 15-20 ແມັດ ແລະ ກວ້າງປະມານ 20-50 ແມັດ, ໜ້າຕາດມີ ອ່າງອາບນ້ຳທຳມະຊາດ ເຢັນສະບາຍ. ປັດຈຸບັນພວມຢູ່ໃນໄລຍະການພັດທະນາ ແລະ ກໍ່ສ້າງຂອງບໍລິສັດແຟເຊັດພັດທະນາການທ່ອງທ່ຽວ ເປັນຜູ້ສຳປະທານ ພັດທະນາທ່ອງທ່ຽວແບບຄົບວົງຈອນ ປັດຈຸບັນສຳເລັດ 95% ບໍລິສັດໄດ້ເປີດ ບໍລິການທົດລອງແລ້ວ ແລະ ປະກອບມີຫຼາຍກິດຈະກຳ ລາຍລະອຽດບັນດາທ່ານ ສາມາດເຂົ້າເຖິງ ແລະ ສອບຖາມໄດ້ www.namkatyolapa.com.

ຕາດນ້ຳກັດໄດ້ຄົ້ນພົບໃນປີ ຄສ 1999 ແລະ ເປີດບໍລິການປີ ຄສ 2006, ຈາກການເລົ່າປາກຕໍ່ປາກຕ່າງກັນມາຂອງຊາວບ້ານທີ່ເອີ້ນກັນວ່າ “ຫ້ວຍນ້ຳກັດ” ໄດ້ມາຈາກຄຳວ່າ “ສະກັດກັ້ນສັດຕູ” ເຊິ່ງສະໄໝການຕໍ່ສູ້ເສິກເຈືອງ ໄດ້ມີທະຫານໄປສະກັດຕີສັດຕູຢູ່ເຂດບ້ານແຫ່ງໜຶ່ງ ມີປະມານ 2-3 ຄອບຄົວອາໄສຢູ່ແຄມຫ້ວຍສາຍໜຶ່ງ(ບໍ່ຮູ້ຊື່ຫ້ວຍ) ພາຍຫຼັງໄດ້ຮັບໄຊຊະນະໃນການສະກັດກັ້ນຕີຕ້ານສັດຕູແລ້ວ ປະຊາຊົນຈຶ່ງພາກັນມາຕັ້ງຖິ່ນຖານຢູ່ເຂດດັ່ງກ່າວເຊິ່ງເປັນເຂດທີ່ອຸດົມສົມບູນເໝາະສົມໃນການຜະລິດເຂົ້າປາອາຫານຈຶ່ງໃສ່ຊື່ວ່າ: ບ້ານກັດ ແລະ ໃສ່ຊື່ຫ້ວຍ

ດັ່ງກ່າວວ່າ: ຫ້ວຍນ້ຳກັດ ຈົນເຖິງປັດຈຸບັນ. ອີກຄວາມໝາຍໜຶ່ງເອີ້ນວ່າຫ້ວຍກັດຄຳວ່າ “ກັດ” ແມ່ນພາສາກຶມມຸແປວ່າ “ເຢັນກັດ” ເຊິ່ງເປັນຊົນເຜົ່າໜຶ່ງທີ່ອາໄສຢູ່ເຂດດັ່ງກ່າວມາກ່ອນແລ້ວຫຼາຍພັນປີ, ເຂົາເຈົ້າໄດ້ໃສ່ຊື່ຫ້ວຍດັ່ງກ່າວວ່າ: ຫຣົງອິມກັດ ເຊິ່ງມີຄວາມໝາຍວ່າ: ຫ້ວຍນ້ຳກັດ ເມື່ອເວລາລົງອາບນ້ຳຫ້ວຍ ຮູ້ສຶກເຢັນທີ່ສຸດ ຈຶ່ງເອີ້ນວ່ານ້ຳກັດມາຈົນເຖິງປັດຈຸບັນ. ໃຫ້ຂໍ້ມູນໂດຍ: ລຸງແພງອາຍຸ 58 ປີ ຊາວບ້ານກັດເມືອງໄຊແຂວງອຸດົມໄຊ



2. ຖ້ຳຈອມອອງ.



ຖ້ຳຈອມອອງຕັ້ງຢູ່ບ້ານຈອມອອງເມືອງໄຊທ່າງຈາກເທດສະບານເມືອງໄຊ 45 ກິໂລແມັດ (ເປັນເສັ້ນທາງດິນແດງ) ເຊິ່ງສາມາດເຂົ້າເຖິງໄດ້ດ້ວຍ 2 ທາງຄື: ຢ່າງລັດແຕ່ບ້ານຜ່ານທົ່ງນາໄປຫາຖ້ຳ 2 ກິໂລແມັດ ແລະ ທາງລົດເຂົ້າຮອດ (ທາງດິນແດງ) ຖ້ຳຈອມອອງຕັ້ງຢູ່ຫ່າງຈາກບ້ານຈອມອອງປະມານ 3 ກິໂລແມັດ, ເປັນເສັ້ນທາງລົດສາມາດແລນເຂົ້າເຖິງບໍລິເວນຖ້ຳ ເປັນຖ້ຳໃຫຍ່, ຍາວ ແລະ ສວຍງາມທີ່ສຸດຂອງແຂວງອຸດົມໄຊເຊິ່ງປະກອບດ້ວຍລະບົບນິເວດທຳມະຊາດທີ່ອັດສະຈັນ, ມີຫຼາຍຊ່ອງທາງເຂົ້າ-ອອກພາຍໃນຖ້ຳ ປະມານ 16 ກວ່າກິໂລແມັດ, ຄວາມກວ້າງປະມານ 15 - 50 ແມັດ ແລະຄວາມສູງປະມານ 25-100 ແມັດ. ຢູ່ໃນຖ້ຳບາງບ່ອນມີສາຍນ້ຳໄຫຼຜ່ານ, ມີນົມຜາ, ຫີນຍ້ອຍ ທີ່ມີລວດລາຍສວຍງາມ, ຫີນແກ້ວ ເປັນສີຂາວເຫຼື້ອມຄືກັບເພັດພອຍເປັນກ້ອນໃຫຍ່ປະດັບປະດາຫ້ອຍຢູ່ຕາມຝາຫີນຄືກັບດອກໄຟປະດັບຢ່າງສວຍງາມ. ຢູ່ໃນຖ້ຳຍັງເປັນລັກສະນະເດີມທີ່ຍັງບໍ່ໄດ້ຮັບການດັດແປງແຕ່ຢ່າງໃດ. ຖ້ຳນີ້ໄດ້ຜ່ານການສຳຫຼວດຂອງນັກວິທະສາດ ຈາກສະຫະພັນຢູໂຣບໃນປີ 2009 ແລະປີ 2010 ໄດ້ສຳຫຼວດ 4 ປີ ເປັນຖ້ຳໃໝ່ລະດັບຊາດ ASEAN ແລະ ລະດັບໂລກ ປະຈຸບັນລັດຖະບານແຫ່ງ ສປປ ລາວ ໄດ້ຮັບທຶນຈາກທະນາຄານພັດທະນາອາຊີ ADB ໃຫ້ທຶນຊ່ວຍເຫຼືອ ເພື່ອພັດທະນາເສັ້ນທາງ ແລະ ສິ່ງອຳນວຍຄວາມສະດວກຕ່າງໆ

ຖ້ຳນີ້ໄດ້ຄົ້ນພົບໃນປີ ຄສ 2005 ແລະ ເປີດບໍລິການປີ ຄສ 2007. ຖ້ຳຈອມອອງ ແມ່ນເອີ້ນຕາມຊື່ຂອງບ້ານ, ປະຊາຊົນທ້ອງຖິ່ນເຄີຍເອີ້ນຊື່ຖ້ຳນີ້ໃນເມື່ອກ່ອນວ່າ ຖ້ຳເຈຍ ຫຼື ຖ້ຳຂີ້ເຈຍ ຍ້ອນວ່າສະໄໝກ່ອນ ມີໂຕເຈຍມາອາໄສຢູ່ເປັນຈຳນວນຫຼວງຫຼາຍ, ປະຊາຊົນເຂດຈອມອອງ ໄດ້ພາກັນຂຸດເອົາຂີ້ໂຕເຈຍຢູ່ໃນຖ້ຳມາເຮັດໝີ່ປືນແກ້ບ. ປະຊາຊົນໃກ້ຄຽງຖ້ຳ ຈຶ່ງໄດ້ພາກັນເອີ້ນຊື່ຂອງຖ້ຳນີ້ວ່າຖ້ຳເຈຍ ຫຼື ຖ້ຳຂີ້ເຈຍ. ແຕ່ທາງພະແນກຖະແຫຼງຂ່າວ, ວັດທະນະທຳ ແລະ ທ່ອງທ່ຽວ ໄດ້ໂຄສະນາໃຫ້ເອີ້ນຊື່ວ່າຖ້ຳຈອມອອງ ຕາມຊື່ຂອງບ້ານເພື່ອໃຫ້ເຂົ້າໃຈງ່າຍ.

ບ້ານຈອມອອງອີກປະຫວັດໜຶ່ງທີ່ເອີ້ນວ່າຈອມອອງ ຍ້ອນວ່າ: ຄຳວ່າ “ຈອມ” ເປັນພາສາກຶມມຸ ແປວ່າຕິດ ຕາມໄປ, ນຳກັນໄປ, ຄຳວ່າ “ອອງ” ແປວ່າ ໂຕຕໍ່ດິນ, ໃນສະໄໝກ່ອນປະຊາຊົນເມືອງນາໝໍ້ໄດ້ໄປຄ້ອງຕໍ່ຫຼື ໃຊ້ພູມປັນຍາຈາກບັນພະບູລຸດ ເອົາຍວງຝ້າຍນ້ອຍໆອ່ອນໆມັດ ໃສ່ຕີນໂຕຕໍ່ແລ້ວກໍ່ປ່ອຍຕໍ່ໃຫ້ບິນກັບໄປ ປະຊາຊົນໄດ້ຕິດຕາມຕໍ່ນັ້ນ ບິນໄປບໍ່ຈັກແຫ່ງຫົນໃດໃນທີ່ສຸດຕໍ່ໂຕດັ່ງກ່າວໄດ້ບິນເຖິງ ພື້ນທີ່ດັ່ງກ່າວຊາວບ້ານເຫັກວ່າ ເປັນເຂດທີ່ອຸດົມສົມບູນ ເໝາະສົມໃນການຜະລິດກະສິກຳ, ປູກຝັງ, ລ້ຽງສັດ ຈຶ່ງພາກັນຍ້າຍຖິ່ນຖານມາຢູ່ບ້ານນີ້ ຈຶ່ງເອີ້ນວ່າບ້ານຈອມອອງຈົນເຖິງປັດຈຸບັນ.

ສຳລັບດ້ານລຸ່ມເອີ້ນວ່າຖ້ຳນ້ຳອອກຮູ.

ຖ້ຳນ້ຳອອກຮູຢູ່ໃນບໍລິເວນຖ້ຳຈອມອອງ ລັກສະນະຂອງຖ້ຳມີນ້ຳໄຫຼອອກມາຈາກຮູ ຄືກັບສາຍນ້ຳຫ້ວຍ, ເຊິ່ງໄຫຼມາແຕ່ເຂດບ້ານຫຼັກ 22 ລົງມາປ່ອງໃສ່ຖ້ຳ ພາຍໃນຖ້ຳມີຄວາມຍາວ ປະມານ 7 ກິໂລແມັດ, ມີລະບົບນິເວດທີ່ອຸດົມສົມບູນ ແລະ ເໝາະສົມແກ່ການໄປທ່ຽວຊົມ.



3. ອ່າງນໍ້າຫີນ.

ອ່າງນໍ້າຫີນ ຕັ້ງຢູ່ບ້ານຫ້ວຍອຸ່ນ ເມືອງໄຊ, ແຂວງອຸດົມໄຊ, ຫ່າງຈາກເທດສະບານເມືອງໄຊ ປະມານ 8 ກິໂລແມັດ, ອ່າງນີ້ປະກອບມີຫຼາຍຫ້ວຍ ທີ່ໄຫຼໂຮມເຂົ້າກັນ. ສະພາບເສັ້ນທາງເຂົ້າເຖິງສະດວກສະບາຍ ແຂວງພວມພັດທະນາ ປັບປຸງເປັນສະຖານທີ່ທ່ອງທ່ຽວ. ອ່າງນໍ້າຫີນ ສາມາດພັດທະນາທ່ອງທ່ຽວທຳມະ

ຊາດຕິກປາ, ອາບນໍ້າ, ຂີ່ເຮືອເລາະຊົມທາມະຊາດ , ຮ້ານອາຫານ ແລະ ເປັນບ່ອນຕາກອາກາດສຳລັບນັກທ່ອງທ່ຽວທີ່ມັກຄວາມສະຫງົບ ແລະ ອາກາດສົດຊື່ນ.



ປີຕສ 2007. ແຂວງໄດ້ໃຊ້ງົບປະມານຈຳນວນມະຫາສານເພື່ອຕັ້ງນໍ້າຫີນ ສ້າງເຂື່ອນຊົນລະປະທານຂະໜາດໃຫຍ່ ເພື່ອສົ່ງເສີມການຜະລິດທາງດ້ານ ກະສິກຳເປັນເຂດທີ່ອຸດົມສົມບູນ ອ່າງເກັບນໍ້າທີ່ໃຫຍ່ທີ່ສຸດຂອງແຂວງ ເປັນ

ສະຖານທີ່ບໍລິການ, ສະຖານທີ່ທ່ອງທ່ຽວ ຊ່ວງເຮືອ ເນື້ອທີ່ອ່າງທັງໝົດ ມີປະມານ 121,7 ກິໂລຕາແມັດໄດ້ກວມເອົາ 7 ໝູ່ບ້ານ.



4. ຕາດຫຼັກ 11.

ຕາດຫຼັກ 11 ຕັ້ງຢູ່ບ້ານນາງົວ ເມືອງໄຊ ແຂວງອຸດົມໄຊ. ຫ່າງຈາກ ເທດສະບານເມືອງໄປທາງທິດໃຕ້ທາງເລກທີ 13 ເໜືອ 11 ກິໂລແມັດ, ເປັນຕາດຂະໜາດນ້ອຍ. ປັດຈຸບັນຊາວບ້ານຄອບຄົວໜຶ່ງເປັນຜູ້ຄຸ້ມຄອງ ບໍລິການ ບໍ່ມີປະຫວັດຄວາມເປັນມາເອີ້ນຕາມກິໂລແມັດທີ 11 ຍ້ອນຕັ້ງຢູ່ ກິໂລແມັດທີ 11. ລັກສະນະຂອງຕາດເປັນຕາດຂະໜ້ອຍ ມີຄວາມສູງ ປະມານ 30 ແມັດ ແລະ ກວ້າງປະມານ 10-15 ແມັດໃນບໍລິເວນຕາດມີ ຕົ້ນໄມ້ປົກຫຸ້ມເຢັນສະບາຍ ເໝາະສົມໃນການແວ່ຊົມ ແລະ ພັກຜ່ອນ ຢ່ອນອາລົມສໍາລັບນັກທ່ອງທ່ຽວທີ່ເດີນທາງຜ່ານໄປມາ ແລະ ເໝາະສໍາລັບ ຊາວອຸດົມໄຊ ນິຍົມພັກຜ່ອນແບບຄອບຄົວ ໃນວັນສໍາຄັນ ແລະ ວັນປະເພ ນີຕ່າງໆຂອງຊາດ.



5. ວັດຮອຍຕີນພະບາດ ບ້ານລ້ອງຍາ.



ຕາມການເລົ່າຂານສືບຕໍ່ກັນມາວ່າ: ຢູ່ທາງຕາເວັນອອກສຽງໃຕ້ມີປ່າໄມ້ ແລະ ຕົ້ນໄມ້ໃຫຍ່ດົກໜາ ເປັນທີ່ຢູ່ອາໄສຂອງສັດນາໆຊະນິດ. ດັ່ງນັ້ນ ໃນແຕ່ລະປີ ໄດ້ມີ ຊ້າງຝຸງໜຶ່ງ ລ່ອງຫ້ວຍແຮ ມາກາບໄຫວ້ຮອຍຕີນພະບາດໃນມື້ວັນສິນໃຫຍ່ 14-15 ຄ່າ ເດືອນຈຽງເພັງ ໂດຍແມ່ນ ທ້າວແສນປັນຍາ ເປັນຜູ້ພົບເຫັນ ຊ້າງຝຸງນັ້ນ ໄດ້ກາບໄຫວ້ ດ້ວຍການນັ່ງຄຸລົງ ແລ້ວເອົາງວງຍົກຂຶ້ນຟ້າ ລັກສະນະເຮັດຄືຄົນເຮົາກາບໄຫວ້ ແລ້ວກໍ່ ພາກັນລ່ອງຫ້ວຍແຮ ຂ້າມນ້ຳກໍ່ລຽບຕີນພູທາງທິດຕາເວັນອອກສຽງເໜືອ ທຸກວັນນີ້ ຊາວບ້ານລ້ອງຍາ ຈິ່ງເອີ້ນກັນວ່ານາຊ້າງລຽບ ຊ້າງຝຸງນັ້ນມີພຶດຕິກຳບໍ່ດີ ເຊັ່ນ:ທຳລາຍ ຜົນລະປູກ ໄຮ່-ນາ-ຮົ່ວສວນຂອງປະຊາຊົນມີຜົນເສຍຫາຍ ປະຊາຊົນມີຄວາມຄຽດ ແຄ້ນ ຈິ່ງພາກັນເອົາປືນແກ້ບ, ປືນເພັງ ໄລ່ຍົງໂຫ້ຮ້ອງໃສ່ຊ້າງຝຸງນັ້ນແຕກຕີນແລ່ນໜີ ມີຊ້າງໂຕໜຶ່ງຖືກຍົງບາດເຈັບ ມາຕາຍຢູ່ທາງທິດໃຕ້ຂອງບ້ານປຸງຫຽງ ປະຈຸບັນນີ້ເພິ່ນ ຈິ່ງເອີ້ນວ່ານາຝັງຊ້າງ.

ການຄົ້ນພົບເຫັນຮອຍຕີນພະບາດ:

ປີ 1915-1926 ໂດຍອີງໃສ່ຮີດຄອງທີ່ເຄີຍນັບຖືກັນມາ ທາງພຸດທະສາດສະໜາ ໄດ້ມີການເຂົ້າປະຕິບັດທຳຢູ່ວັດບ້ານລ້ອງຍາ, ດັ່ງນັ້ນ ເຖົ້າແກ່ທັງຫລາຍ ຈິ່ງແຕ່ງຕັ້ງກັນ ເມື່ອນິມິນພະພິຂຸສົງຢູ່ເມືອງຊ່າງຍອງ ປະເທດຈີນ ມາເຂົ້າກຳທີ່ວັດບ້ານລ້ອງຍາ ເມື່ອ ພະພິຂຸສົງມາຮອດແລ້ວ ເຖົ້າແກ່ພໍ່ແມ່ນ້ອຍໝູ່ມຍິງສາວ ກໍ່ພາກັນຕົກແຕ່ງທ້າງຫາ ເຄື່ອງຫານ, ຕູບກຳ 3 ຕູບ, ພະຕູບ 3 ຕີນ ໄປປະຈຳຢູ່ໃນສັນເຂົ້າຄາບດຽວ. ຫໍດະຫໍ ເດືອ ໃນເມື່ອທ້າງຫາກະກຽມແລ້ວ ໃນມື້ເດືອນເພັງ ກໍ່ມີການແຈກຫານຈົນຮອດ 9 ວັນ 9 ຄືນ ຈິ່ງມີການເລືອກການເຂົ້າກຳ. ໃນເມື່ອກ່ອນ ກໍ່ແມ່ນການປະຕິບັດທຳມະຄຳ ສັ່ງສອນທາງພຸດທະສາດສະໜາ ໃນເມື່ອເລືອກກຳສະຫລອງກຳແລ້ວ ສາທຸຊ່າງຍອງ ກໍ່ ໄດ້ເອົາທຳມະພະບາດລຽບໂລກ ມາເທດສະໜາສະຫລອງກຳ ຕາມຄຳພີຂອງພະບາດ

ລຽບໂລກໄດ້ກ່າວວ່າ: ຢູ່ໃນໂລກມີຮອຍພະບາດຈຳນວນ 3 ຕື້ 4 ແສນ 150 ໝື່ນ ຮອຍຢູ່ໃນທົ່ວໂລກ ຕາມຄຳພີພະບາດລຽບໂລກໄດ້ກ່າວໄວ້ວ່າ: ຢູ່ຫ້ວຍແຮປ້ອງນ້ຳກໍກໍ່ມີ 1 ຮອຍ, ຮອຍຕີນເສນາ 2 ຮອຍ. ໃນເມື່ອສາທຸເທດສະໜາສຸດແລ້ວ ສາທຸກໍ່ໄດ້ຄົ້ນຄວ້ານຳເຖົ້າແກ່ທີ່ມາຟັງທຳວ່າ ຢູ່ຫ້ວຍແຮກໍ່ມີ 1 ຮອຍ. ດັ່ງນັ້ນ ສາທຸ ຈິ່ງໄດ້ຄົ້ນຄວ້າຕົກແຕ່ງກັນ ຊອກຫາຮອຍຕີນພະບາດ. ສ່ວນສາທຸ ກໍ່ໄດ້ຂຶ້ນໄປຊອກຢູ່ທາງເມືອງນາໜີ້ ເຂດບ້ານອ່າຍ, ບ້ານຂວາງ ໄປຊອກນ້ຳກໍ່ປ່ອງ, ນ້ຳພາກ ກໍ່ບໍ່ເຫັນຊອກຫາທຸກສາລະທົດກໍ່ບໍ່ເຫັນ. ຈິ່ງກັບຄືນມາວັດບ້ານລ້ອງຍາ ສາທຸຈິ່ງຄົ້ນຄວ້ານຳເຖົ້າແກ່ແລ້ວພາກັນຊອກແຕ່ປາກຫ້ວຍແຮປ້ອງນ້ຳກໍ່; ເມື່ອໄປຮອດບ່ອນປ່າດົງໜາປ່າໄມ້ໃຫຍ່ບ່ອນທີ່ຝຸງຊ້າງມາກາບໄຫ້ວໃນເມື່ອກ່ອນ ຜ່ານໄປຫລາຍປີທີ່ ຫ້າວແສນປັນຍາ ເມື່ອພົບເຫັນຊ້າງມາກາບໄຫ້ວ ກໍ່ເຫັນກ້ອນຫີນກ້ອນໜຶ່ງ ຍາວປະມານ 1,5 ແມັດ ກ້ວາງປະມານ 80 ຊັງຕີແມັດ, ສູງປະມານ 50 ຊັງຕີແມັດ. ມີສີດຳເຫລື້ອມຫລິ້ງໄປທາງ

ທິດຕາເວັນຕົກ ມີແຕ່ສິ້ນຕີນ ບໍ່ມີນິ້ວ ຢູ່ໃນວົງສິ້ນຕີນມີ 4 ຮອຍ ຕາມຄຳພີດິກາກ່າວໄວ້ວ່າ:

- ຮອຍສິ້ນທີ່1: ກະກຸສັນໂທ
- ຮອຍສິ້ນທີ່2: ໂກນາກຳມະໂນ
- ຮອຍສິ້ນທີ່3: ກັດສະໂປ
- ຮອຍສິ້ນທີ່4: ໂຄຕະໂມ

ຊ້ອນກັນຢູ່ໃນວົງຂອງສິ້ນຕີນ ສ່ວນຮອຍທີ 5 ຊື່ວ່າ: ອະຣິຍະເມດໄຕ ເປັນຮອຍສຸດທ້າຍ ຍັງບໍ່ທັນມາເທື່ອ. ຮອຍພະບາດແມ່ນຫລິ້ງ (ງຽງ) ໄປທາງທິດຕາເວັນຕົກປະມານ 90 ອົງສາ ເປັນກ້ອນຫີນສີດຳເຫຼື້ອມ ເປັນໜ້າອັດສະຈັນ ແລະ ພິດສະດານ ບໍ່ມີສັດໂຕໃດມາຮຸກສີ, ໃບໄມ້ໃບໜຶ່ງ ກໍ່ບໍ່ຕົກມາໃສ່ຮອຍຕີນ ທັງທີ່ວ່າຢູ່ບໍລິເວນນັ້ນມີຕົ້ນໄມ້ເບິ່ງແລ້ວເປັນຕາເບິ່ງຕາຊົມ. ໃນເມື່ອເຫັນກ້ອນຫີນແປກປະຫລາດແນວນັ້ນ



ສາທຸຈິງເວົ້ານຳເຖົ້າແກ່ທຸກຄົນທີ່ໄດ້ມາຮູ້ມາເຫັນວ່າ ນີ້ແລ້ວແມ່ນຮອຍພະບາດທີ່ອອກຢູ່ໃນທຳພະບາດລຽບໂລກວ່າ ຫ້ວຍແຮປ່ອງນ້ຳ ກໍມີ 1 ຮອຍ, ເປັນແຕ່ນຳບຸນກຸສິນຂອງພວກເຮົາທີ່ໄດ້ມາຄົ້ນຫາຫລາຍວັນ ຈິ່ງໄດ້ມາພົບພໍ້ ສາທຸຈິງໄດ້ບອກກ່າວໃຫ້ເຖົ້າແກ່ທັງຫລາຍວ່າ: ໃຫ້ພາກັນປົກປັກຮັກສາ ຖ້າບຸກຄົນໃດມີສັດທາ ຢາກມາສ້າງສາ ໃຫ້ນົບຂົບຢຳເມດຕາພາວັນນາຈຳສິນ, ຕັ້ງຫໍໂຮງສ້າງກວມຮອຍພະບາດນີ້ກໍໄດ້ ແຕ່ຫ້າມບໍ່ໃຫ້ງັດແງະ, ບໍ່ໃຫ້ພິກປັ້ນ ແມ່ນແຕ່ເສັ້ນຜົມຜ່າແປດ ມັນຈະເກີດອຸປະຕິເຫດໂກລະຫິນ ແພ້ບ້ານແພ້ເມືອງ, ຄົນຈະລົ້ມຕາຍ ໂດຍສະເພາະແມ່ນຊາວບ້ານລ້ອງຍາ. ໃນເມື່ອຄົ້ນພົບຮອຍຕີນພະບາດເຫັນແລ້ວ ສາທຸຍັງນຳພາເຖົ້າແກ່ ຊອກຫາຮອຍຕີນເສນາທັງ 2 ຮອຍທີ່ໄດ້ກ່າວໃນທຳພະບາດລຽບໂລກ ໃນທີ່ສຸດສາທຸ ແລະ ເຖົ້າແກ່ ກໍໄດ້ຄົ້ນພົບຮອຍຕີນເສນາທັງ 2; ຮອຍທີ 1 ຢູ່ທິດຕາເວັນຕົກສຽງໃຕ້ຂອງບ້ານລ້ອງຍາ ຮອຍທີ 2 ຢູ່ທີ່ທິດຕາເວັນອອກສຽງໃຕ້ ຫ່າງຈາກຮອຍພະບາດ 200 ແມັດ ໃນເມື່ອຄົ້ນພົບຮອຍພະບາດ ແລະ ຕີນເສນາທັງ 2 ແລ້ວ ສາທຸ ກໍໃຫ້ຄຳໂອວາດຕັກເຕືອນເຖົ້າແກ່ ແລະ ຊາວບ້ານ ແລ້ວກໍກັບຄືນເມືອຊ່າງຍອງ ເພື່ອຈະເມືອເອົານ້ຳຮັກ, ນ້ຳຫາງ ແລ້ວຈະກັບຄືນມານຳພາເຖົ້າແກ່ ແລະ ຊາວບ້ານ ສ້າງສາພະບາດໃຫ້ເປັນທີ່ເຄົາລົບກາບໄຫ້ແກ່ຊາວພຸດທັງຫລາຍ. ໃນທີ່ສຸດ ສາທຸກໍບໍ່ໄດ້ກັບຄືນມາ ຍ້ອນສະພາບການບ້ານເມືອງການໄປມາຫາສູ່ກັນບໍ່ໄດ້ແລ້ວ. ໃນເມື່ອເຖົ້າແກ່ ແລະ ຊາວບ້ານລໍຄອຍຖ້າສາທຸບໍ່ມາ ຈິ່ງພາກັນຕັ້ງຕູບນ້ອຍກວມເອົາຮອຍພະບາດ, ເອົານ້ຳເຕົ້າດິນວາງໄວ້, ຮອດມື້ປີໃໝ່ເຂົ້າພັນສາ-ອອກພັນສາ ຈິ່ງພາກັນເມືອແຈກເມືອທານ ຕາມຮີດຄອງປະເພນີທີ່ເຊື່ອຖືກັນມາ.

❖ **ການກໍ່ສ້າງຮອຍພະບາດຖືກຫລົ້ມເຫລວ**

ມາເຖິງປີ 1930 ສຽງຊາລີໄປທຸກສາລະທິດ ວ່າຢູ່ຫ້ວຍແຮປ່ອງນ້ຳກໍມີຮອຍຕີນພະບາດຢູ່ບ້ານລ້ອງຍາ ເມືອງໄຊ ແຂວງອຸດົມໄຊ ໃນປະຈຸບັນ ປ່າວຂ່າວລືໄປຮອດນ້ຳບາກ, ນ້ຳອູ ເວລານັ້ນມີສາທຸລາວ ຈຳນວນ 22 ອົງ ຂຶ້ນມາແຕ່ຫາດສາດອນລ້ອມມາກິນທານທີ່ວັດພະເຈົ້າສິງຄຳ ເມືອງຫລາ ເມື່ອກິນທານແລ້ວ ເພິ່ນຈິ່ງພາກັນຂຶ້ນຕາມນ້ຳກໍມາຮອດວັດລ້ອງຍາ ເມື່ອສາທຸມາເຖິງແລ້ວ ກໍໄດ້ເອີ້ນເຖົ້າແກ່ທັງຫລາຍມາຖາມ

ວ່າ ຢູ່ຫ້ວຍແຮປ່ອງນ້ຳກໍ ຢູ່ບ້ານລ້ອງຍາ ມີຮອຍຕີນພະບາດບໍ່? ເຖົ້າແກ່ທັງຫລາຍກໍໄດ້ກາຍອາລັດທະນາຕອບສາທຸວ່າ ໂດຍແມ່ນແລ້ວ ເມື່ອສາທຸໄດ້ຍິນ ຈິ່ງໃຫ້ເຖົ້າແກ່ພາໄປເບິ່ງຕົວຈິງ ແມ່ນຮອຍພະບາດແທ້ ດັ່ງນັ້ນສາທຸກໍມີຈິດໃຈຢາກສ້າງ ຈິ່ງໄດ້ປົກສາຫາລືນຳເຖົ້າແກ່ທັງຫລາຍ ກໍເຫັນດີເປັນເອກະພາບຕົກລົງພ້ອມກັນລົງມືສ້າງ: ສາທຸ ແລະ ຊາວບ້ານທັງຫລາຍ ໄດ້ຊຸດທາງແຕ່ບ້ານອ້ອມພູເຈີງ ລວງກວ້າງ 2 ແມັດ ລວງຍາວປະມານ 200 ແມັດ ໄປຮອດຕີນພະບາດ ຢ່າງສະດວກໃນການໄປມາ, ຊຸດເດີ່ນສະຖານທີ່ຮາບພຽງ ໂດຍນຳເອົາກ້ອນຫີນມາກໍ່ອ້ອມຮອຍຕີນພະບາດຢ່າງສະອາດງາມຕາໃນທຸກໆດ້ານ ແຕ່ຮອຍພະບາດມັນຫລົ່ງໄປທາງທິດຕາ ເວັນຕົກ ເພື່ອຢາກໃຫ້ມັນພຽງກັນ ຈິ່ງພາກັນຊຸດອ້ອມ ແລ້ວເອົາໄມ້ມາງັດແງະມັນ ມີຜົນສະທ້ອນຕໍ່ຮອຍຕີນພະບາດ ຫັນໃດນັ້ນ ກໍເກີດເຫດກົນລະຫິນທີ່ບໍ່ຄາດຄິດຂຶ້ນມາທັນທີ ສາທຸທັງຫລາຍກໍເລືອດດັງອອກ ມີບາງຕີນກໍເລືອດສືບອອກ ເປັນຕາຢ້ານກົວທີ່ສຸດ ເມື່ອເກີດເຫດແນວນັ້ນ ສາທຸທັງຫລາຍກໍພາກັນແຕກໜີໄປໃຜໄປມັນ ໂດຍບໍ່ມາຢຽບຮອດວັດອີກເລີຍ, ສ່ວນຊາວບ້ານ ກໍມີເຫດລົ້ມຕາຍແຕ່ລະມື້ແຕ່ລະວັນບໍ່ຂາດ, ເອົາໄປຝັງທາງໜ້າ ຜູ້ຢູ່ບ້ານຕາຍອີກຢ່າງຕໍ່ເນື່ອງລຽນຕິດ. ຈົນຂ່າວຄາວໄປຮອດບ້ານໃຕ້ບ້ານເໜືອ ສະພາບຜ່ານໄປໄດ້ 15 ວັນ ຜູ້ຄົນກໍຍັງລົ້ມຫາຍຕາຍຈາກ ເມື່ອເປັນແນວນັ້ນ ຊາວບ້ານ ກໍພາກັນແຕກຕື່ນຢ້ານກົວ ຈຳນວນໜຶ່ງກໍພາກັນໜີໄປຢູ່ເມືອງຜາອຸດົມ, ຈຳນວນໜຶ່ງກໍພາກັນໜີໄປຢູ່ເມືອງຫ້ວຍຊາຍ, ຈຳນວນໜຶ່ງກໍໜີໄປຢູ່ນຳພີນ້ອງບ້ານໃຕ້-ເໜືອ, ເກີດເປັນບ້ານເສົ້າເມືອງໜອງ ແຕ່ລະມື້ ຊາວບ້ານນ້ຳຫູມານ້ຳຕາອອກ, ມີຄວາມຢ້ານກົວແຕ່ລະມື້ບໍ່ມີຄວາມສະຫງົບ ເມື່ອສະພາບເປັນຄືແນວນັ້ນ ບັນດາເຖົ້າແກ່ທັງຫລາຍນຳພາໂດຍເຖົ້າແສນປັນຍາ, ເຖົ້າແສນລັງສີ ແລະ ເຖົ້າແສນທະນາ ຫ້າງຂັນດອກໄມ້ທຽນ 12 ຄູ່ ເມື່ອຄາລະວະສີມມາຮອຍຕີນພະບາດ ທີ່ສາທຸ ແລະ ເຖົ້າແກ່ຊາວບ້ານທັງຫລາຍໄດ້ກະທຳຜິດຊຸດອ້ອມ, ງັດແງະ ແລະ ພິກປັ້ນ ເຮັດໃຫ້ມີການເຄື່ອນເໜັງຕີງທີ່ສິ່ງຜົນກະທົບຕໍ່ຮອຍຕີນພະບາດ. ຫຼັງຈາກນັ້ນ ສະພາບການຕາຍ ແລະ ສິ່ງທີ່ສະທ້ອນຍ້ານກົວຂອງຊາວບ້ານ ຈິ່ງສະຫງົບລົງ, ເຖົ້າແກ່ທັງຫລາຍ ຈິ່ງມາສະດຸງຕີ່ນຄິດອອກຄຳສັ່ງສອນຂອງສາທຸຊ່າງຍອງ ໄດ້ບອກກ່າວໄວ້ວ່າ: ຫ້າມບໍ່ໃຫ້ພິກ, ປັ້ນ

ເຄື່ອນຍ້າຍ, ງັດແງະ ແມ່ນແຕ່ເສັ້ນຜົມຜ່າແປດ ມັນຈະເກີດເຫດຮ້າຍມີເພດໄພສະທ້ານຍ້ານກົວ, ຜູ້ຄົນລົ້ມຕາຍ.

ເປັນອັນວ່າການກໍ່ສ້າງພະບາດໃນຄັ້ງນັ້ນ ກໍ່ໄດ້ຢຸດເຊົາລົງ ຫາຜູ້ມາສືບຕໍ່ກໍ່ສ້າງກໍ່ບໍ່ມີ ສະພາບການບ້ານເມືອງເກີດເສີກທາງເໜືອເສືອທາງໃຕ້ ການໄປມາຫາສູ່ກັນກໍ່ມີ ໂຈນຮ້າຍ, ຂະໂມຍເກີດຂຶ້ນ. ເກີດເສີກສິງຄາມຕໍ່ສູ່ກັນມາຫລາຍປີ ປະເທດຊາດໄດ້ ຖືກສັດຕູເຜົາຜານວັດວາອາຮາມ. ຮອຍພະບາດຖືກທໍາລາຍ ເກີດເປັນບ້ານຮ້າງເມືອງ ໝອງຢ່າງໜ້າສົມເພດເວດທະນາ ຈາກສິງຄາມຍຶດເຍື້ອຍາວນານກວ່າ 60 ປີ.

❖ ການກໍ່ສ້າງ ແລະ ປະຕິສັງຂອນຮອຍຕີນພະບາດຄືນໃໝ່

ມາເຖິງປີ 1960-1965 ເຖົ້າແກ່ເມືອປຸກຕູບນ້ອຍກວມຮອຍຕີນພະບາດໄວ້ ເພື່ອເປັນການອານຸລັກໄວ້, ເອົານໍ້າເຕົ້າຂັນໜາກເມືອໄຫວ້ ພໍເຖິງເດືອນ 6 ປີໃໝ່, ເຂົ້າ ພັນສາ ແລະ ອອກພັນສາ ກໍ່ພາກັນເມືອແຈກເມືອທານ ຕາມຮີດຄອງທາງພຸດທະສາດ ສະໜາທີ່ເຄີຍປະຕິບັດກັນມາ ຈະເຮັດລິ້ນນັ້ນກໍ່ຍ້ານເກີດເຫດເພດໄພສະທ້ານຍ້ານກົວ ຜູ້ຄົນລົ້ມຕາຍຄືໃນເມື່ອກ່ອນທີ່ຜ່ານມາ.

ມາເຖິງປີ 1975 ປະເທດຊາດໄດ້ຮັບການປົດປ່ອຍທົ່ວປະເທດ ມີການປ່ຽນ ໄປສູ່ລະບອບການປົກຄອງໃໝ່ ແລະ ມີການພັດທະນາໃນທຸກດ້ານ. ດັ່ງນັ້ນທາງພຸດ ທະສາດສະໜາກໍ່ໄດ້ຮັບການປັບປຸງ ແລະ ສ້າງສາພັດທະນາໄປພ້ອມໆກັນເຊັ່ນ: ວັດ ວາອາຮາມ, ຮອຍພະບາດ, ເຈດີ, ກຸດຕິວິຫານທີ່ຖືກທໍາລາຍໃນສະໄໝສິງຄາມອາເມຣິ ກາ ກໍ່ໄດ້ສ້າງສາພັດທະນາຄືນໃໝ່.

ມາເຖິງປີ 1985 ເຖົ້າແກ່ໄດ້ຊອກຫາທຸກວິທີທາງ ເພື່ອປະຕິສັງຂອນພະບາດ ຄືນໃໝ່ ເພື່ອໃຫ້ເປັນທີ່ເຄົາລົບບູຊາຂອງຊາວພຸດທັງຫລາຍ. ດັ່ງນັ້ນ ທາງເຖົ້າແກ່ຈຶ່ງໄດ້ ເຊີນທ່ານ ອາຈານ ໄມ່ ດວງຄໍາ ຜູ້ຮູ້ຮີດຄອງທາງພຸດທະສາດສະໜາ ເປັນຜູ້ມານໍາພາ ສ້າງສາປະຕິສັງຂອນ ແຕ່ທ້າມຂຸດ, ງັດແງະ, ພິກຂຶ້ນ ທ່ານໄດ້ນໍາພາສ້າງໃນທຸກດ້ານ ເຊັ່ນ: ປັບປຸງເດີນເຂດພະບາດ ໃຫ້ມີຄວາມສວຍງາມ ຄືດັ່ງຄົນຫລຸນກ່ອນທີ່ໄດ້ສ້າງປະ ໄວ້ໃຫ້ພວກເຮົາສືບຕໍ່, ປັບປຸງຄືນໃໝ່ໃຫ້ມີຄວາມສວຍສົດງົດງາມ ເປັນຕາເບິ່ງຕາຊົມ ການປະຕິສັງຂອນໃນເທື່ອນີ້ ແມ່ນມີຄວາມແຕກຕ່າງຈາກເມື່ອກ່ອນ ໄດ້ນໍາເອົາຮອຍ ຕີນເສນາກ້ໍາຂວາ-ກ້ໍາຊາຍມາໄວ້ຄຽງຂ້າງຮອຍຕີນພະບາດ. ພ້ອມນັ້ນ ກໍ່ໄດ້ເອົາຮອຍ ຕີນສັດນາງຊະນິດມາຈັດສັນອ້ອມຮອຍຕີນພະບາດເຊັ່ນ: ຮອຍຕີນຊ້າງ-ມ້າ-ນົກ-ງົວ ປ່າ-ຄວາຍປ່າ-ເສືອ-ສິງ-ລິງ-ເປັດ-ໄກ່ ແລະ ໜາປ່າ, ຈັດສັນຢ່າງເປັນລະບຽບງາມຕາ ແກ່ຜູ້ມາເບິ່ງມາຊົມມີຄວາມຊົມຊື່ນຍິນດີ ແລະ ເປັນສະຖານທີ່ເຄົາລົບບູຊາທີ່ສັກສິດ ຂອງຊາວພຸດທະສາສະນິກກະຊົນທັງຫລາຍ. ທ່ານກໍ່ໄດ້ນໍາພາສ້າງສາໃນທຸກດ້ານຢູ່ ເຂດຮອຍພະບາດ. ແຕ່ທ້າມບໍ່ໃຫ້ໃສ່ປະຕູອັດແຈບ, ປະຕູຕາໜ່າງເຫລັກ, ບໍ່ໃຫ້ເຮັດ ຮົ່ວມາອ້ອມລ້ອມບັງກັ້ງ ຍ້ອນວ່າຮອດມື້ວັນສິນ 7-8 ຄ່າ, 14-15 ຄ່າເດືອນເພັງ- ເດືອນແຮມ ມີສັດນາງຊະນິດ ມາກາບໄຫວ້ສັກກາລະບູຊາຮອຍຕີນພະບາດ. ໃນການ ສ້າງສາປະຕິສັງຂອນໃນຄັ້ງນີ້ ບໍ່ມີເຫດການຫຍັງເກີດຂຶ້ນ, ມີແຕ່ຄວາມອຸດທິຈໍາເລີນ ເຮັດໃຫ້ຜູ້ຄົນຫລັງໄຫລກັນມາສ້າງສາມາເບິ່ງມາຊົມສັກ ກາລະບູຊາ, ຊື່ສຽງຮຽງນາມ ຂອງຮອຍພະບາດ ໄດ້ແຜ່ຂະຫຍາຍໄປທຸກບ້ານນ້ອຍເມືອງໃຫຍ່ ຜູ້ມີສັດທາໃຈບຸນຮູ້ ຂ່າວຄາວ ກໍ່ພາກັນມາແຜ່ເມດຕາພາວະນາບໍ່ຂາດ ຈົນເຖິງທຸກວັນນີ້.



6. ວັດພູທາດໄຊມຸງຄຸນລັດຕະນະມິ່ງເມືອງ.



ພະທາດໄຊມຸງຄຸນ ລັດຕະນະມິ່ງເມືອງ ຕັ້ງຢູ່ບ້ານນາຫວານນ້ອຍ (ຈຸດໃຈກາງເທດສະບານແຂວງ). ພະທາດນີ້ມີຄວາມສູງ 18 ແມັດ, ກວ້າງ 18x18 ແມັດເປັນພະທາດທີ່ສວຍງາມແລະ ເປັນທີ່ສັກກະລະບູຊາຂອງຊາວ ແຂວງອຸດົມໄຊ ແລະ ພຸດທະສາສະນິກະຊົນທົ່ວໄປເຂົ້າມາທ່ຽວກາບໄຫວ້ ແລະ ຊົມທົວທັດ ແລະ ສຳພັດບັນຍາກາດຕົວເມືອງໄຊ ແລະ ກາບໄຫວ້ສັກກະລະບູຊາ. ທ່າແຮງຂອງທາດມິ່ງເມືອງ ຕັ້ງຢູ່ໃຈກາງເທດສະບານແຂວງ ເປັນສູນກາງທາງດ້ານວັດທະນະທຳ, ເປັນທີ່ເພິ່ງທາງໃຈ, ສະຖານທີ່ສັກກະລະບູຊາກາບໄຫວ້, ສະຖານພັກຜ່ອນໃນຍາມແລງ ແລະ ເປັນຂວັນບ້ານມິ່ງເມືອງຂອງແຂວງອຸດົມໄຊ ຖ້າຜູ້ໃດມາແຂວງອຸດົມໄຊ ບໍ່ໄດ້ຂຶ້ນວັດພູທາດ ກໍ່ຊຳກັບວ່າບໍ່ໄດ້ມາຮອດແຂວງອຸດົມໄຊ.

ພະທາດໄຊມຸງຄຸນ ຣັດຕະນະມິ່ງເມືອງ ໄດ້ສ້າງຂຶ້ນໃໝ່ໃນປີຄສ 1996 ແລະ ເປີດບໍລິການໃນປີຄສ 1997. ເມື່ອກ່ອນເອີ້ນວ່າ “ພະທາດ” ຕາມການສັນນິຖານ ທາດດັ່ງກ່າວ ໄດ້ສ້າງຂຶ້ນໃນສະໄໝເຈົ້າໄຊຍະເສດຖາທິລາດ ປະມານ 400-500 ປີກ່ອນນີ້. ພະທາດດັ່ງກ່າວມີຄວາມສູງປະມານ 4-5 ແມັດ ກໍ່ດ້ວຍດິນຈີ່ກາງທາດ. ໃນສະໄໝສົງຄາມຝຣັ່ງ ແລະ ອາເມລິກາ, ພະທາດໄດ້ຖືກທຳລາຍເປພໍ ເຫຼືອແຕ່ກອງດິນຈີ່. ມາຮອດປີ 1990 ບໍລິສັດນ້ຳມັນເຊື້ອໄຟ ໄດ້ສ້າງເສັ້ນທາງຂຶ້ນ ແລະ ມາຮອດປີ 1996 ແຂວງອຸດົມໄຊ ໄດ້ປະຕິສັງຂອນຄືນໃໝ່ ໂດຍສ້າງທາດຂຶ້ນໃໝ່ ເຊິ່ງກວມເອົາທາດເກົ່າມີລວງສູງ 18 ແມັດ, ກວ້າງ 18x18 ແມັດ, ໄດ້ປ່ຽນຊື່ໃໝ່ ເອີ້ນວ່າພະທາດໄຊມຸງຄຸນຣັດຕະນະມິ່ງເມືອງ ໄດ້ສະຫຼອງໃນເດືອນ 3 ເພັງຂອງທຸກໆປີ. ທົນປັບປຸງ ແມ່ນຂອງລັດຖະບານມູນຄ່າ 60 ລ້ານກວ່າກີບ, ເລີ່ມສ້າງແຕ່ວັນທີ 09/01/1996 - 9/01/1997 ສຳເລັດ ແລະ ຈັດພິທີສະຫຼອງວັນທີ 19-22/2/1997.



ຕົ້ນໄມ້ມະນີໂຄດ ຕັ້ງຢູ່ວັດບ້ານເຈງ, ໃຈກາງເທດສະບານເມືອງໄຊ. ສາມາດເຂົ້າເຖິງໄດ້ຢ່າງສະດວກສະບາຍ. ເປັນຕົ້ນໄມ້ທີ່ສ້າງຂຶ້ນມາເປັນຮູບຈຳລອງເພື່ອໃຫ້ຊາວພຸດທະສາສະນິກະຊົນທົ່ວ ໄປໄດ້ໄປໄຫວ້ສັກກາລະບູຊາຕາມການເຊື່ອຖືຂອງຊາວພຸດ ເວົ້າສະເພາະຊາວແຂວງອຸດົມໄຊ ເປັນການຈຳລອງໃຫ້ອະນຸຊົນລຸ້ນຫຼັງ ໄດ້ສຶກສາຮຽນຮູ້ປະຫວັດຄວາມເປັນມາຂອງຕົ້ນໄມ້ມະນີໂຄດ ທີ່ຕິດພັນກັບສາດສະໜາພຸດ. ຕົ້ນໄມ້ມະນີໂຄດ ໄດ້ສ້າງຂຶ້ນໃນຮູບແບບຈຳລອງຂອງ ໄມ້ດວງຄຳ ເປັນຕົ້ນໄມ້ສັກສິດປະເພດໜຶ່ງ ທີ່ເກີດຂຶ້ນຢູ່ປ່າໄມ້ຫີນມະພານ ທີ່ບໍ່ແມ່ນໂລກມະນຸດ. ຕົ້ນໄມ້ດັ່ງກ່າວ ມີອາຍຸຍືນເຖິງ 4,476 ປີ. ເປັນຕົ້ນໄມ້ວິເສດ (ແປກປະຫຼາດ), ໝາກຂອງມັນມີ

7. ຕົ້ນໄມ້ມະນີໂຄດວັດສັນຕິພາບ.

ຄວາມໃຫຍ່ເຖິງ 260 ກຳມິນທົນເທົ່າກັນ ແລະ ສັດທັງຫຼາຍກໍ່ກິນບໍ່ໄດ້. ໝາກໄມ້ນີ້ຕົກຍາມໃດເຮັດໃຫ້ໜ້ານ້ຳ ແລະ ແຜ່ນດິນສິ້ນສະເທືອນຫວັ່ນໄຫວ, ມັນໄດ້ສົ່ງຜົນສະທ້ອນໃຫ້ແກ່ພະຍານາກ ແລະ ທຸກສິ່ງທີ່ມີຊີວິດຢູ່ໃນບໍລິເວນປ່າໄມ້ຫີນມະພານທັງຫຼາຍຢູ່ບໍ່ໄດ້ກິນບໍ່ເປັນ. ຈາກນັ້ນພະຍານາກ ແລະ ສັດທັງຫຼາຍຈຶ່ງໄດ້ມາປົກສາຫາລືກັນ ຊອກຫາວິທີທາງທີ່ຈະແກ້ໄຂ. ເວລາດຽວກັນນັ້ນ ໄດ້ມີພະຍາອິນສັ່ງໃຫ້ເທວະບຸດ ເນລະມິດເປັນນິກກາທອງ ມາບອກໃຫ້ພະຍານາກວ່າ ໃຫ້ພວກເຈົ້າໄປໄຫວ້ພະພຸດທະເຈົ້າ ມາປາບຈິ່ງຈະໄດ້ ແລ້ວນິກກາທອງກໍ່ເລີຍຫາຍໄປ. ຫຼັງຈາກນັ້ນພະຍານາກກໍ່ໄປໄຫວ້ພະພຸດທະເຈົ້າຕາມການບອກເລົ່າຂອງເທວະບຸດ. ຕໍ່ມາພະພຸດທະເຈົ້າ ໄດ້ສະເດັດມານັ້ງຈຳສິນພາວະນາຢູ່ກ້ອງຕົ້ນໄມ້ມະນີໂຄດຕາມຄຳໄຫວ້ຂອງພະຍານາກ ແລະ ສັດທັງຫຼາຍ ເພື່ອປາບໝາກໄມ້ຕົກ ແລະ ພະຍາອິນກໍ່ໄດ້ເນລະມິດເປັນນາງເທວະດາ ມານອນຢູ່ງ່າໄມ້ມະນີໂຄດ ເພື່ອປາບຊ່ວຍກັນ. ຕໍ່ມາຕົ້ນໄມ້ ແລະ ໝາກໄມ້ກໍ່ເລີຍຫົດແຫ້ວລົງ ແລະ ບໍ່ມີລິດເດດຄືຜ່ານມາ. ຈາກນັ້ນ ສັດທັງຫຼາຍຈຶ່ງກິນໝາກໄມ້ນັ້ນໄດ້. ເຊິ່ງໝາກໄມ້ແຕ່ລະງ່າ ແມ່ນມີຄວາມແຕກຕ່າງກັນ ເຊັ່ນວ່າ: ສັດກິນຖືກງ່າເປັນ ກໍ່ຈະກາຍເປັນຄົນ, ຄົນກິນຖືກງ່າເປັນ ກໍ່ຈະກາຍເປັນສັດ, ສັດກິນຖືກງ່າມີແຮງ ກໍ່ຈະມີແຮງ ແລະ ກິນຖືກງ່າອາຍຸຍືນ ກໍ່ຈະອາຍຸຍືນ. ຕົ້ນໄມ້ມະນີໂຄດດັ່ງກ່າວ ອອກແບບ ແລະ ກໍ່ສ້າງໂດຍ ທ່ານ ໄມ້ດວງຄຳ ເກີດຢູ່ບ້ານລາດຫານ, ເມືອງງາ, ແຂວງອຸດົມໄຊ, ປະຈຸບັນຢູ່ບ້ານໜອງແມງດາ. ໃນອາດີດພໍອາຍຸໄດ້ 21 ປີ ທ່ານໄດ້ບວດເປັນສຳມະເນນ ເຄື່ອນໄຫວຕາມວັດຕ່າງໆຢູ່ຫຼວງພະບາງ ແລະ ວຽງຈັນ. ວັນໜຶ່ງ ທ່ານໄດ້ຫາຍຕົວໄປໂດຍບັງເອີນ ເປັນເວລາ 3 ເດືອນກັບ 16 ວັນ ທ່ານໄດ້ໄປສະທິດຕາມຄວາມຈິງທີ່ພະພຸດທະເຈົ້າພາໄປ. ຈາກນັ້ນມາເຖິງປີ 1990 ທ່ານຈຶ່ງໄດ້ອອກແບບປະດິດຄິດແຕ່ງ ສ້າງຕົ້ນໄມ້ມະນີໂຄດນີ້ຂຶ້ນ ເພື່ອເປັນທີ່ສັກກະລະບູຊາໃຫ້ແກ່ຜູ້ຄົນທັງຫຼາຍ ທີ່ເຄົາລົບນິບັບໄຫວ້ຍ້ອນວ່າຕົ້ນໄມ້ດັ່ງກ່າວເປັນຕົ້ນໄມ້ວິເສດ.



8. ເຜົາກິມມຸ ບ້ານແຟນ.



ບ້ານແຟນ ເປັນບ້ານເຜົາກິມມຸ ຕັ້ງຢູ່ເມືອງໄຊ ຫ່າງຈາກເທດສະບານແຂວງ ປະມານ 7 ກິໂລແມັດ. ສະພາບເສັ້ນທາງເຂົ້າເຖິງບ້ານ ເປັນເສັ້ນທາງປູຢາງ 5 ກິໂລແມັດ ແລະ ທາງດິນແດງ 3 ກິໂລແມັດ, ເປັນເສັ້ນທາງປູດ້ວຍຫີນແຮ່. ຈຸດເດັ່ນ ທ່າແຮງຂອງບ້ານແມ່ນເປັນບ້ານຊົນເຜົາທີ່ຍັງຮັກສາຮີດຄອງປະເພນີ, ມີວິຖີຊີວິດ ແຕກຕ່າງຈາກເຜົາອື່ນໆ ແລະ ສິ່ງທີ່ໂດດເດັ່ນພິເສດ ແມ່ນບ້ານນີ້ ມີແຫຼ່ງທ່ອງທ່ຽວ ນ້ຳຕົກຕາດນ້ຳກັດ ເຊິ່ງເປັນນ້ຳຕົກຕາດທີ່ສວຍງາມຢູ່ພາຍໃນແຂວງ ແລະ ທັງ ອຸດົມສົມບູນໄປດ້ວຍດ້ວຍທຳມະຊາດ, ມີຕົ້ນໄມ້ໃຫຍ່, ຊີວະນາໆພັນ ເໝາະສົມແກ່

ການໄປທ່ຽວຊົມຢ່າງປາ, ກິນເຂົ້າປາ ແລະ ຫຼິ້ນນ້ຳຕົກ ເປັນບ້ານທີ່ໂຄງການພັດທະນາ ການທ່ອງທ່ຽວແບບຍືນຍົງ ພັດທະນາເປັນບ້ານເຄືອຄ້າຍຫັດຖະກຳໄມ້ປ່ອງ ແລະ ບ້ານ CBT ທ່ຽວຊົມບ້ານແຟນ-ພູຜາແດງ-ຕາດນ້ຳກັດ.

ຊາວບ້ານແຟນ ໄດ້ຍົກຍ້າຍພູມລຳເນົາມາຈາກບ້ານບາລູ ເຂດແສນຍອດ ເບື້ອງຕົ້ນມີ 3 ຄອບຄົວມາ ຮັບຈ້າງຢູ່ເມືອງໄຊ, ສາມເດືອນຕໍ່ມາ ຈຶ່ງໄດ້ພາກັນຍ້າຍ ມາຕັ້ງຖິ່ນຖານຢູ່ຫົວນ້ຳແຟນ ໃນເວລານັ້ນ ໄດ້ມີຊາວບ້ານ 3 ຄົນ ພາກັນອອກໄປ ລ່າເນື້ອຢູ່ເຂດພູເຫຼັກ ບັງເອີນໄດ້ເຫັນກວາງເຖິກດ່ອນໂຕໜຶ່ງ ພວກເຂົາໄດ້ຍິງກວາງ ໂຕນັ້ນຖືກບາດເຈັບສາຫັດ ແຕ່ບໍ່ຕາຍ ພວກເຂົາຈຶ່ງໄດ້ພາກັນນຳກວາງໂຕນັ້ນໄປຕາມ ດິງຕາມປ່າເປັນເວລາຫຼາຍວັນ ຈົນມາເຖິງນ້ຳກໍ ຈຶ່ງພົບກວາງໂຕນັ້ນຕາຍຢູ່ຫ້ວຍໜຶ່ງ ທັງສາມຄົນໄດ້ພາກັນປາດເອົາຊີ້ນກວາງ ແລ້ວນຳເອົາຊີ້ນກວາງໄປຕົ້ມ-ແກງເປັນ ອາຫານ ແລະ ໃຊ້ນ້ຳຫ້ວຍນັ້ນມາເຮັດນ້ຳແກງ ເມື່ອປຸງແຕ່ງອາຫານສຸກແລ້ວຈຶ່ງ ພາກັນກິນ ປາກົດວ່າກິນບໍ່ໄດ້ເຄັມຫຼາຍ ຈາກນັ້ນທັງສາມ ຈຶ່ງໄດ້ສັນນິຖານວ່າອາດ ເປັນເພາະຫ້ວຍແຫ່ງນັ້ນມີບໍ່ເກືອ. ປີຕໍ່ມາ ບ້ານບໍ່ ແລະ ບ້ານແຟນ ໄດ້ປຶກສາຫາລືກັນ ກ່ຽວກັບບໍ່ເກືອແຫ່ງນັ້ນ ບ້ານບໍ່ໄດ້ສະເໜີຂໍເອົາບໍ່ເກືອ ເພື່ອທຳການຜະລິດ. ດັ່ງນັ້ນ ທັງສອງບ້ານ ຈຶ່ງໄດ້ຕົກລົງກັນ ຖ້າຝ່າຍໃດຝ່າຍໜຶ່ງ ຕ້ອງການຄອບຄອງຕ້ອງມີສິ່ງ ວັດຖຸທີ່ມີມູນຄ່າໃດໜຶ່ງ ເພື່ອແລກປ່ຽນ. ສະນັ້ນ, ຊາວບ້ານຈຶ່ງຕົກລົງກັນເອົາຜາເຜິ້ງ ມາແລກເອົາບໍ່ເກືອ ສ່ວນບໍ່ເກືອ ເປັນຂອງບ້ານບໍ່ຈົນເຖິງປະຈຸບັນ. ສ່ວນຄຳວ່າ“ ແຟນ ” ໄດ້ມາຈາກບ້ານດັ່ງກ່າວ ຕັ້ງຢູ່ຫົວຫ້ວຍນ້ຳແຟນ ຊາວບ້ານຈຶ່ງໄດ້ຕັ້ງຊື່ວ່າ: ບ້ານແຟນຈົນເຖິງປະຈຸບັນ.

9. ເຜົ່າກຶມມຸບ້ານໂຮມໄຊ.

ບ້ານໂຮມໄຊ ເປັນບ້ານຊົນເຜົ່າກຶມມຸ, ຕັ້ງຢູ່ຫ່າງຈາກເທດສະບານເມືອງໄຊ ທາງໄປແຂວງຫຼວງນ້ຳທາ 7 ກິໂລແມັດ. ທ່າແຮງ ແລະ ສິ່ງໂດດເດັ່ນຊາວບ້ານ ຍັງຮັກສາວັດທະນະທຳ, ຮິດຄອງປະເພນີ, ວິຖີຊີວິດແບບດັ້ງເດີມ.

ບ້ານໂຮມໄຊ ສ້າງຕັ້ງຂຶ້ນເມື່ອປີ ຄສ 1905, ແຕ່ກ່ອນມີຊື່ວ່າ: ບ້ານນາຈັກ ຄວາມເປັນມາຂອງບ້ານນາຈັກ ຍ້ອນວ່າຝຣັ່ງໄດ້ເອົາຈັກໄຖໄຮ່ ໄຖນາ, ປະກອບມີ 1 ຄອບຄົວ (ເປັນເຜົ່າລາວລຸ່ມ) ແມ່ນຄົນບ້ານຖິ່ນ ເມືອງໄຊ ອາຊີບຟື້ນຖານແມ່ນເຮັດໄຮ່, ອາຊີບສ້າຮອງແມ່ນລ້ຽງສັດ ແລະ ນັບຖືຜີ. ການນຸ່ງຖື ແມ່ນແບບກຶມມຸ ທີ່ກາຍມາເປັນບ້ານຫຼັກ 7 ຫຼື ບ້ານໂຮມໄຊ ເອີ້ນວ່າບ້ານຫຼັກ 7 ຍ້ອນວ່າຕັ້ງຫ່າງເທດສະບານເມືອງໄຊ 7 ກິໂລແມັດ. ຄວາມເປັນມາຂອງບ້ານໂຮມໄຊນີ້ ຍ້ອນວ່າແຕ່ກ່ອນ ເປັນຫຼາຍກຸ່ມຫຼາຍເຂດມາໂຮມເຂົ້າກັນເປັນບ້ານ ຈຶ່ງໃສ່ຊື່ວ່າ: ບ້ານໂຮມໄຊ ຈົນເຖິງປະຈຸບັນນີ້.



10. ວັດພະເຈົ້າສິງຄໍາ.



ວັດພະເຈົ້າສິງຄໍາ ຕັ້ງຢູ່ໃຈກາງເທດສະບານເມືອງຫຼາ, ວັດພະເຈົ້າສິງຄໍາ ເປັນວັດທີ່ເກົ່າແກ່, ມີປະຫວັດຄວາມເປັນມາອັນຍາວນານ ແລະ ເປັນວັດທີ່ມີພະເຈົ້າສັກສິດແຫ່ງໜຶ່ງທີ່ຊາວພຸດທະສາສະນິກະຊົນທົ່ວໄປ ໄດ້ເຂົ້າໄປກາບໄຫ້ວພະເຈົ້າສິງຄໍາ ເປັນຈຳນວນຫຼວງຫຼາຍ ເພື່ອຂໍພອນຄວາມສັກສິດຕ່າງໆ ຂອງແຕ່ລະຄົນບໍ່ໄດ້ຂາດໃນແຕ່ລະວັນ. ພະແນກຖະແຫຼງຂ່າວ, ວັດທະນະທຳ ແລະ ທ່ອງທ່ຽວແຂວງ ໂຄງການພັດທະນາການທ່ອງທ່ຽວແບບຍືນຍົງອຸດົມໄຊ ໄດ້ພັດທະນາ ແລະ ປັບປຸງກໍ່ສ້າງສິ່ງອຳນວຍຄວາມສະດວກຂະໜາດນ້ອຍ ເປັນຕົ້ນແມ່ນຫ້ອງນໍ້າວິດຖ່າຍ, ບ່ອນຂາຍທຸບທຽນ, ບ່ອນເຊົ່າ (ຫຼືປ່ຽນສິນ) ແລະ ເດີນຈອດລົດ ເພື່ອອຳນວຍຄວາມສະດວກໃຫ້ແກ່ນັກທ່ອງທ່ຽວ ເຂົ້າມາຢ້ຽມຊົມ ແລະ ກາບໄຫວ້.

ວັດພະເຈົ້າສິງຄໍາ ແຕ່ກ່ອນເອີ້ນວ່າ ວັດກາງ ເພາະເປັນວັດໃຫຍ່ ທີ່ຊາວເມືອງຫຼາ ພາກັນມາກາບໄຫ້ວສັກກາລະບູຊາ ເປັນທີ່ເພິ່ງທາງໃຈ. ຕາມການສັນນິຖານຂອງເຖົ້າແກ່ ວັດນີ້ ໄດ້ສ້າງຂຶ້ນໄດ້ປະມານ 2000 ກວ່າປີແລ້ວ ຕັ້ງຢູ່ເທິງພູເຂົາຄວາຍ ບ້ານປາກຫຼາ (ປັດຈຸບັນໂຮມເປັນບ້ານດອນສະອາດ). ພາຍຫຼັງໄດ້ເອົາພະເຈົ້າສິງຄໍາ ມາປະດິດສະຖານໄວ້ ຈຶ່ງປ່ຽນຊື່ວັດກາງ ມາເປັນວັດພະເຈົ້າສິງຄໍາ ຕາມຊື່ຂອງພະເຈົ້າສິງຄໍາ ຈົນເຖິງປະຈຸບັນ.

ພູເຂົາຄວາຍ ສະຖານທີ່ຕັ້ງວັດພະເຈົ້າສິງຄໍາແຫ່ງນີ້ ປະກົດມີຮູຢູ່ເທິງພູເບື້ອງ
ນ້ຳຫຼາ ມີລັກສະນະກ້ຽງບໍ່ເສົ້າໜອງ. ຕາມການເລົ່າຂານວ່າ ເມື່ອຮອດມື້ວັນສິນໃຫຍ່
ຂຶ້ນ 14-15 ຄ່ຳ ປະກົດວ່າ ສາມະເນນ ໄດ້ເຫັນຊາຍໜຸ່ມ ເອົາຜ້າສີແດງມັດຫົວ ຂຶ້ນມາ



ໄຫວ້ພະເຈົ້າສິງຄໍາ ແລ້ວກໍລົງຮູຫາຍໄປ ສ້າງຄວາມອັດສະຈັນ, ພະສິງສາມະເນນຈຶ່ງ
ບອກຊາວບ້ານໄປເບິ່ງຮູດັ່ງກ່າວ ແລະ ຊາວບ້ານກໍປະຫຼາດໃຈຫຼາຍ ຕໍ່ມາຊາວບ້ານຈຶ່ງ
ຕົກລົງກັນ ເອົາໜາກພູກມາປ່ອນລົງຮູ ແລ້ວໃຫ້ຄົນໄປເບິ່ງວັງນ້ຳພາກຄື: ວັງຄໍາ, ວັງອິງ,
ວັງອ່າງ ກໍແມ່ນວັງນ້ຳຕາມສາຍນ້ຳພາກ, ນ້ຳຫຼາ. ນັບແຕ່ນັ້ນມາ ຊາວບ້ານຈຶ່ງເວົ້າກັນວ່າ
ແມ່ນຮູພະຍານາກຂຶ້ນມາໄຫວ້ພະເຈົ້າສິງຄໍາ. ສະນັ້ນ, ຊາວບ້ານຈຶ່ງຢ້ານພະຍານາກເອົາ
ພະເຈົ້າສິງຄໍາໄປໄວ້ໃນນ້ຳຕື່ມ ຊາວບ້ານຈຶ່ງພາກັນຊອກຫາເອົາສິ່ງເບີເປື້ອນມາຖິ້ມລົງຮູ
ແລະ ອັດຮູໄວ້ຈົນເຖິງປະຈຸບັນ ແລະ ກໍບໍ່ປະກົດເຫັນພະຍານາກຂຶ້ນມາອີກ. ລະຫວ່າງ
ປີ ພສ 2000 ປີກົງກັບປີ ຄສ 1457 ຊາວບ້ານຈຶ່ງໄດ້ສ້າງອາຮາມ ສິລະປະແບບເຜົ່າລື
ຂຶ້ນ ແລະ ໄດ້ກໍ່ອຸປະກອນໄວ້ໃນໃຈກາງອາຮາມ ແລ້ວເອົາພະເຈົ້າສິງຄໍາໄວ້ໃນອຸປະກອນ
ໂດຍແມ່ນນາຍຊ່າງທີ່ ເປັນຜູ້ສ້າງແຕ່ບໍ່ທັນສຳເລັດສົມບູນ. ຮອດປີພ ສ 2743 (ຄສ
1930) ໄດ້ມີສາທຸຈຳປາເປັນຄົນ ບ້ານດອນ ໄດ້ມາປະຈຳ ສາທຸອ້ວນ ຄົນບ້ານຫາດນາງ
ແລະ ພ້ອມດ້ວຍພະສິງສາມະເນນອອກຕີນຍາດໂຍມ ສືບຕໍ່ກໍ່ສ້າງຈົນສຳເລັດ.

ພະເຈົ້າສິງຄໍາ ເປັນພະເຈົ້າທີ່ເກົ່າແກ່ ແລະ ສັກສິດອົງໜຶ່ງຢູ່ໃນ ສປປ ລາວ ເຊິ່ງ
ມີອາຍຸໄດ້ປະມານ 2400 ກວ່າປີແລ້ວ ເປັນທີ່ສັກກາລະບູຊາຂອງຊາວລາວທົ່ວປະ
ເທດ ເວົ້າສະເພາະ ກໍແມ່ນຊາວແຂວງອຸດົມໄຊ ເປັນຂວັນບ້ານມົງເມືອງ ແລະ ເປັນ
ມໍລະດົກອັນລຳຄ່າຂອງຊາດກໍຄືຂອງແຂວງ. ປັດຈຸບັນໄດ້ປະດິດສະຖານໄວ້ຢູ່ວັດພະ
ເຈົ້າສິງຄໍາເທດສະບານເມືອງຫຼາ ແຂວງອຸດົມໄຊ. ພະເຈົ້າສິງຄໍາອົງນີ້ ໄດ້ຫຼໍ່ຂຶ້ນຢູ່ລັງກາ
ທະວີບ, ຕໍານານກ່າວໄວ້ວ່າ ປີພຸດທະສັກກະລາດໜຶ່ງຮ້ອຍປີ (100) ແລະ ພະສິງຄໍາໄດ້
ປະກົດຢູ່ປະເທດລາວໃນປີ ພສ 868 ພະເຈົ້າສິງຄໍາ ໄດ້ປະກົດຕົວຢູ່ເຂດລ້ອງແມ່ນ້ຳ
ພາກ, ເມືອງຫຼາແຂວງອຸດົມໄຊໃນປີ ຄສ 1355 ພະເຈົ້າສິງຄໍາອົງນີ້ ຈັດໄດ້ວ່າ ເປັນ
ໜຶ່ງໃນຫ້າຂອງພະພຸດທະຮູບ ທີ່ມີອຳນາດ ແລະ ເຕັ້ນທີ່ສຸດ ທາງດ້ານພຸດທະສາສະໜາ
ເຊິ່ງຫ້າພະພຸດທະຮູບດັ່ງກ່າວມີຄື: 1. ພະຄ້ອງ, 2. ພະຫິນ, 3. ພະນັກ, 4. ພະສຳລິດ, 5.
ພະສິງຄໍາ. ມາຮອດສະຕະວັດທີ່ 14, ພະເຈົ້າສິງຄໍາ ໄດ້ຖືກສົ່ງໄປຍັງເມືອງຊຽງຮຸ່ງ(ສິບ
ສອງພັນນາ-ໄທລື້) ປະເທດຈີນ ໂດຍເຈົ້າຟ້າງຸ່ມ. ຈຸດປະສົງແມ່ນເພື່ອສືບຕໍ່ຂະຫຍາຍ
ສາດສະໜາ ແລະ ເສີມສ້າງຄວາມສັດທາ ໃຫ້ແກ່ບັນດາຊາວພຸດ ຢູ່ເຂດທ່າງໄກ ດ້ວຍ
ອານາຈັກຂອງພະອົງ. ແຕ່ເຮືອທີ່ກຳລັງນຳສິ່ງພະເຈົ້າສິງຄໍາຢູ່ນັ້ນ ໄດ້ຖືກທຳລາຍ ໃນທ່າ



ມາກາງການຕໍ່ສູ້ທີ່ຮຸນແຮງ ຕາມລ້ອງແມ່ນ້ຳພາກ ແລະ ພະເຈົ້າສິງຄໍາໄດ້ຈົມລົງໃນນ້ຳ ເປັນເວລານານສິມຄວນ ທີ່ຢູ່ລະຫວ່າງກາງຊາຍແດນຂອງເມືອງຫຼາ ແລະ ເມືອງຂວາ. ຕໍ່ມາ ມີຄົນຢູ່ບ້ານຫາດນາງ, ເມືອງຂວາ ແຂວງຜົ້ງສາລີ ຊື່ວ່າ ທ້າວ ແສນສວາກ ໄດ້ ຫວ່ານແຫລັງໄປໃນວັງ ແລ້ວກໍ່ພົບເຫັນພະພຸດທະຮູບທີ່ເບິ່ງລັດສະໝີທີ່ສວຍງາມ, ຫຼັງ ຈາກນັ້ນ ເລື່ອງລາວຂອງພະພຸດທະຮູບດັ່ງກ່າວ ໄດ້ກາຍເປັນຂ່າວລືໄປທົ່ວບ້ານຕາມ ລອງນ້ຳພາກ ແລະ ບ້ານໄກ້ຄຽງຢູ່ເຂດເມືອງຫຼາ ແລະ ເມືອງຂວາ. ຫຼັງຈາກນັ້ນ ທັງຝ່າຍ ເມືອງຫຼາ ແລະ ເມືອງຂວາ ກໍ່ໄດ້ມາຊ່ວຍກັນດົງພະເຈົ້າສິງຄໍາອົງນີ້ ຂຶ້ນ ແຕ່ເຮັດແນວ ໃດກໍ່ບໍ່ຂຶ້ນ ຈຶ່ງຕິຄ້ອງຮ້ອງປ່າວໄປທຸກໜ່ວຍ ຍັງມີແຕ່ໜ່ວຍໜຶ່ງຊື່ວ່າບ້ານລັນ ເປັນ ຊົນເຜົ່າກຶມມຸ ທາງຊາວເມືອງຫຼາ ຈຶ່ງໄດ້ສັ່ງໃຫ້ເອົາຊາວບ້ານດັ່ງກ່າວມາ ຊາວບ້ານກຶມມຸ ຈຶ່ງໄດ້ຕົກລົງກັນດົງເອົາຫຍ້າຄາຂຽວ, ເພືອງເຂົ້າກໍາ ແລະ ສາຍຝ່າຍດໍາ, ຝ່າຍແດງຂອງ ແມ່ມ້າຍ 3 ຢ່າງນີ້ມາພື້ນເຂົ້າກັນຈົນໄດ້ 100 ວາ ຈຶ່ງພ້ອມກັນລົງມາເມືອງຂວາ ຕາມ ນັດໝາຍ ພໍໄປຮອດວັງຫອມແລ້ວ ເຂົາເຈົ້າກໍ່ພ້ອມກັນຍົກມືນິບໄຫວ້ ແລະ ອະທິຖານ ວ່າ ສາທຸເນີ ຂໍໃຫ້ເທວະບຸດ ເທວະດາ ພໍາແທນ ນາຄາ ພະຍານາກ ຈົ່ງມາຊ່ວຍ ໃຫ້ຜູ້ ຂ້າດົງເອົາພະພຸດທະອົງນີ້ໃຫ້ຂຶ້ນມາໄດ້ດ້ວຍເທີ ແລ້ວກໍ່ເວົ້າເປັນພາສາກຶມມຸ ເຊິ່ງແປວ່າ ລຸກເຍີ ລຸກຍອມເພືອງຫຍ້າຄາ ລຸກຍອມເພືອງເຂົ້າກໍາ ເວົ້າແລ້ວ ຈຶ່ງໃຫ້ຄົນດໍາລົງໄປໃນ ນ້ຳ ເອົາເຊືອກມັດໃສ່ຕົວພະພຸດທະຮູບ ແລ້ວກໍ່ພ້ອມກັນດົງຂຶ້ນມາຢ່າງງ່າຍດາຍ ອັນ ເປັນທີ່ສ້າງຄວາມງົດງ່ອດສະຈັນໃຫ້ແກ່ຄົນທັງຫຼາຍເປັນຢ່າງຍິ່ງໜັກ ພາຍຫຼັງທີ່ໄດ້ພະ ເຈົ້າສິງຄໍາອົງນີ້ແລ້ວ ໃຜງກໍ່ຢາກໄດ້ເອົາມາໄວ້ບູຊານິບໄຫວ້, ທັງສອງຝ່າຍເກີດມີຄວາມ ຂັດແຍ່ງກັນລະຫວ່າງເມືອງຂວາ ແລະ ເມືອງຫຼາ ເມື່ອເປັນແນວນັ້ນທັງສອງຝ່າຍຈຶ່ງໄດ້

ຕົກລົງກັນສ່ຽງເອົາດ້ວຍບຸນ, ດ້ວຍວິທີອາລາດທະນາ ໂດຍເອົາພະພຸດທະຮູບອົງນີ້ເຂົ້າ ໃສ່ເຮືອ ແລ້ວອະທິຖານວ່າພະພຸດທະຮູບອົງນີ້ໄຫຼລົງໄປທາງໃຕ້ໃຫ້ເປັນຂອງເມືອງ ຂວາ(ຝ່າຍໃຕ້) ແລະ ຖ້າຫາກໄຫຼໄປທາງເໜືອໃຫ້ເປັນຂອງເມືອງຫຼາ(ຝ່າຍເໜືອ). ພໍ ອະທິຖານແລ້ວກໍ່ປ່ອຍເຮືອສູ່ກາງວັງນ້ຳ, ແຕ່ໜ້າອັດສະຈັນ ເຮືອໄດ້ທວນກະແສນ້ຳຂຶ້ນ ເມື່ອທາງເໜືອຢ່າງໜ້າອັດສະຈັນ, ເມື່ອເປັນດັ່ງນັ້ນແລ້ວພະພຸດທະຮູບອົງນີ້ຈຶ່ງໄດ້ຕົກ ເປັນຂອງຝ່າຍເໜືອເມືອງຫຼາ. ຫຼັງຈາກພະເຈົ້າສິງຄໍາຕົກເປັນຂອງຝ່າຍເມືອງຫຼາແລ້ວ, ເຂົາເຈົ້າໄດ້ຫາມພະເຈົ້າສິງຄໍາ ຂຶ້ນຕາມລ້ອງແມ່ນ້ຳພາກ ເພື່ອເຂົ້າສູ່ບ້ານ ແຕ່ມາຮອດ ແຄມຝັ່ງນ້ຳ ໃກ້ພູເຂົາຄວາຍ (ພູທີ່ວັດພະເຈົ້າສິງຄໍາຕັ້ງຢູ່ປັດຈຸບັນນີ້)ພະເຈົ້າສິງຄໍາອົງນີ້ ໄດ້ເກີດມີຄວາມໜັກຂຶ້ນຈົນຫາມ ແລະ ຍົກຂຶ້ນບໍ່ໄດ້. ຫຼັງຈາກນັ້ນໄດ້ມີການທໍານາຍ ເບິ່ງ ໂດຍອີງໃສ່ຜົນການທໍານາຍ, ພະເຈົ້າສິງຄໍາອົງນີ້ ແມ່ນມີຄວາມຕ້ອງການທີ່ຈະສະ ຖິດ ແລະ ຕັ້ງຖິ່ນຖານຢູ່ພູເຂົາຄວາຍແຫ່ງນີ້, ສະນັ້ນ, ຊາວເມືອງຫຼາຈຶ່ງໄດ້ສ້າງວັດຂຶ້ນຢູ່ ຈອມພູເຂົາຄວາຍ ແລະ ໄດ້ນໍາເອົາພະເຈົ້າສິງຄໍາອົງນີ້ ໄປສະຖິດຢູ່ວັດດັ່ງກ່າວ. ສະນັ້ນ, ຈຶ່ງເອີ້ນວ່າ: ວັດພະເຈົ້າສິງຄໍາ ຈົນເຖິງປະຈຸບັນນີ້.

ຂະໜາດຂອງພະເຈົ້າສິງຄໍາ

- ໜ້າເອິກກວ້າງ : 54 ຊມ
- ລວງສູງ: 114 ຊມ
- ນ້ຳໜັກ: ປະມານ 200 ກມ (ບໍ່ໄດ້ສັ່ງຕົວຈິງ)



11. ເຜົ່າອາຄາ ບ້ານອາໂນ.

ບ້ານອາໂນ ແມ່ນບ້ານເຜົ່າອາຄາ ຕັ້ງຢູ່ທາງທິດຕາເວັນອອກຂອງເມືອງຫຼາ, ຫ່າງຈາກເມືອງຫຼາ ປະມານ 32,5 ກິໂລແມັດ (ເສັ້ນທາງເຂົ້າຫາບ້ານສາມາດທຽວໄດ້ 2 ລະດູເປັນທາງດິນແດງອັດແໜ້ນບາງບ່ອນມີຄວາມຫຍຸ້ງຍາກໃນໄລຍະລະດູຝົນ). ບ້ານອາໂນມີຊາຍແດນທິດເໜືອຕິດກັບບ້ານຫົວແກ້ງ, ທິດໃຕ້ຕິດກັບບ້ານແສນຫຼວງ, ບ້ານກົ່ວທາກ, ເມືອງຂວາແຂວງຜົ້ງສາລີ, ທິດຕາເວັນອອກຕິດກັບບ້ານໄກໃຕ້ ແລະ ທິດຕາເວັນຕົກຕິດກັບບ້ານຫ້ວຍຈ່າຍ. ທ່າແຮງ ແມ່ນວັດທະນະທຳ ເຜົ່າອາຄາ ທີ່ມີເອກະລັກແຕກຕ່າງຈາກເຜົ່າອື່ນທີ່ສ້າງຄວາມສົນໃຈຂອງນັກທ່ອງທ່ຽວທີ່ໄດ້ມາພົບເຫັນ ແຕ່ງກາຍ ວິຖີດຳລົງຊີວິດ. ປະຊາກອນ: 934 ຄົນ ຍິງ 450 ຄົນ, 152 ຄົວເຮືອນ ແລະ 129 ຄອບຄົວ. ພາສາເຜົ່າອາຄາມີສຳນຽງຄ້າຍຄືກັບພາສາຈີນ ແລະມັ້ງ. ອາຊີບຫຼັກແມ່ນປູກເຂົ້າ (ໄຮ່), ຂາຍເຄື່ອງປ່າຂອງດົງ, ລ້ຽງສັດ ແລະ ອື່ນໆເຜົ່າອາຄານັບຖືຜີ, ມີການນຸ່ງຖືແຕກຕ່າງກັບເຜົ່າອື່ນໆ ຍັງມີເອກະລັກທີ່ມີຄວາມໝາຍແຕກຕ່າງກັນໂດຍສະເພາະຢູ່ດ້ານຫຼັງຂອງຜ້າຄຽນຫົວ (ໝວກ) ມີ 4 ແບບຄື: ລັກສະນະມີໜາກປັດຮ້ອຍຍາວລົງມາໝາຍເຖິງຜູ້ຍິງຍັງໂສດ, ຮຸບສາມແຈແມ່ນແຕ່ງງານແລ້ວ, ຮຸບສີ່ແຈແມ່ນແມ່ຮ້າງ, ຮຸບວົງມົນແມ່ນແມ່ໜ້າຍ. ບຸນປີໃໝ່ຂອງເຜົ່າອາຄາ ແມ່ນຈັດຂຶ້ນທຸກໆເດືອນມັງກອນຂອງທຸກປີ, ບຸນກິນເຂົ້າໃໝ່ ຈັດຂຶ້ນທຸກໆເດືອນກັນຍາ, ບຸນປະຕູໂຂງ (ບຸນລ້ຽງຜີ) ຈັດຂຶ້ນທຸກໆເດືອນພຶດສະພາ.

ຕາມການບອກເລົ່າຂອງເຖົ້າແກ່ເຜົ່າອາຄາຢູ່ພາຍໃນບ້ານອາໂນ ຄວາມຈິງມີຕົ້ນກຳເນີດດັ່ງເດີມຂອງເຜົ່າອາຄາກຸ່ມນີ້ ແມ່ນຍົກຍ້າຍມາຈາກປະເທດຈີນ ເຂົ້າມາປະເທດຫວຽດນາມ ແລະ ຕໍ່ມາໃນປີ 1882 ໄດ້ຍົກຍ້າຍມາຢູ່ປະເທດລາວ ຈົນເຖິງປະຈຸບັນ. ບ້ານດັ່ງກ່າວໄດ້ໃສ່ຊື່ອາໂນ ຍ້ອນວ່າຫົວໜ້າກຸ່ມເຈົ້າກົກເຈົ້າເລົ່າ ຜູ້ທີ່ໄດ້ນຳພາປະຊາຊົນເຜົ່າອາຄານັ້ນລາວຊື່ວ່າ ທ້າວ ອາໂນ ໄດ້ນຳພາປະຊາຊົນຈຳນວນ 40 ຄອບຄົວມາອາໄສຢູ່ບ້ານແຫ່ງນີ້ ຫຼັງຈາກທ້າວ ອາໂນໄດ້ເສຍຊີວິດ ຈຶ່ງໃສ່ຊື່ບ້ານວ່າ ບ້ານອາໂນ ຈົນເຖິງທຸກວັນນີ້. ຢູ່ຕໍ່ມາກໍໄດ້ມີປະຊາຊົນເຜົ່າອາຄາກຸ່ມໜຶ່ງ ມາອາໄສຢູ່ນຳ ປັດຈຸບັນຈຳນວນປະຊາກອນເຜົ່າອາຄາກຸ່ມນີ້ ກໍໄດ້ເພີ່ມຫຼາຍຂຶ້ນເລື້ອຍໆ.



12. ເຜົ່າອາຄາ ບ້ານພູແທນ.



ບ້ານພູແທນເປັນບ້ານຊົນເຜົ່າອາຄາປະສົມ ເຜົ່າກຶມມຸ. ຕັ້ງຢູ່ຫ່າງຈາກເທດສະບານເມືອງຫຼາ ປະມານ 19 ກິໂລແມັດ. ສະພາບເສັ້ນທາງເຂົ້າເຖິງບ້ານເປັນເສັ້ນທາງດິນແດງ ທຽວໄດ້ລະດູດຽວໃນຍາມແລ້ງ, ເປັນທາງປູຢາງຈາກເມືອງຫຼາ ໄປຫາທາງແຍກບ້ານຫຼັກ 37, ມີທາງແຍກຂຶ້ນໄປຫາບ້ານ ແຕ່ເປັນເສັ້ນທາງດິນແດງປະມານ 12 ກິໂລແມັດ. ທ່າແຮງຂອງບ້ານ ເໝາະສໍາຫຼັບການທ່ຽວຊົມທໍາມະຊາດ, ວັດທະນະທໍາເຜົ່າອາຄາປະສົມເຜົ່າກຶມມຸ, ວິຖີຊີວິດແບບພື້ນເມືອງ ແລະ ຮີດຄອງປະເພນີແບບດັ້ງເດີມ.


ບ້ານພູແທນ ມີຊື່ພາສາເຜົ່າແມ່ນ ບ້ານຕາງຫຣິດ ເອົາຊື່ຂອງຕົ້ນໄມ້ມາຕັ້ງ ຍ້ອນວ່າໃນສະໄໝນັ້ນ ມີຕົ້ນໄມ້ປະເພດນີ້ຫຼາຍ (ພາສາລາວແປວ່າຕົ້ນໄມ້ຂ້າງລາຍ) ຈາກການເລົ່າລຸ້ນສູ່ລຸ້ນ ປາກຕໍ່ປາກກັນມາ. ບ້ານນີ້ໄດ້ຍ້າຍໄປຍ້າຍມາຫຼາຍຊົ່ວຄົນ ແລ້ວ ຍ້ອນສາເຫດມີເສິກສິງຄາມເກີດຂຶ້ນຢ່າງຕໍ່ເນື່ອງ ແລະ ມີພະຍາດສັດລະບາດ ມາສູ່ຄົນ, ມາຮອດປີ 1968 ທ້າວໄຕໄດ້ເຕົ້າໂຮມກັນມາຕັ້ງຖິ່ນຖານຄືນໃໝ່. ຕໍ່ມາໄດ້ແຕ່ງຕັ້ງທ້າວຫຼ້າເປັນນາຍບ້ານ ແລະ ທ້າວແສງເປັນຮອງ, ມີປະຊາຊົນມາຈາກບ້ານມົກຍິງ ແລະ ບ້ານລາງລິງ ມີປະມານ 11 ຄອບຄົວ.ປີ 1972 ມີຊົນເຜົ່າອາຄາກຸ່ມໃຫຍ່ມາຈາກບ້ານພູສະຖີ, ບ້ານປາງສະບັດຈໍານວນ 22 ຄອບຄົວໄດ້ມາອາໄສຢູ່ນໍາ. ສາຍເຫດທີ່ເອີ້ນວ່າບ້ານພູແທນ ຍ້ອນວ່າໃນຕອນນັ້ນມີຫຼາຍໆກຸ່ມຄົນມາຕັ້ງຖິ່ນຖານຢູ່ໄດ້ໄລຍະໜຶ່ງ ກໍຍົກຍ້າຍໄປຕໍ່ມາມີກຸ່ມຄົນໃໝ່ມາແທນເປັນຊົນເຜົ່າອາຄາຈຶ່ງເອີ້ນວ່າ ບ້ານພູແທນ ຮອດປັດຈຸບັນ.

13. ເຜົາກຶມມຸ ບ້ານຕະນອງປໍ.



ບ້ານຕະນອງປໍ ເປັນບ້ານເຜົາກຶມມຸ ຕັ້ງຢູ່ຫ່າງຈາກເທດສະບານເມືອງຫຼາ 5 ກິໂລແມັດ. ສະພາບເສັ້ນທາງເຂົ້າເຖິງບ້ານຈາກເທດສະບານເມືອງຫຼາ 14 ກິໂລແມັດ ເປັນເສັ້ນທາງປູຢາງ, ແລະ ຍ່າງປ່າ 4 ກິໂລແມັດ. ທ່າແຮງ ແລະ ຈຸດເດັ່ນບ້ານນີ້ ຊາວບ້ານຍັງຮັກສາວັດທະນະທຳຮີດຄອງປະເພນີ, ວິຖີຊີວິດ ຕິດພັນກັບຖ້ຳຫລວງ ເປັນວົງຈອນທ່ອງທ່ຽວຍ່າງປ່າທີ່ຍັງມີທຳມະຊາດສວຍງາມ ແລະ ໜ້າທ່ຽວຊົມ.

ຕາມການບອກເລົ່າຂອງຊາວບ້ານວ່າ: ເມື່ອກ່ອນເຂົາເຈົ້າໄດ້ຕັ້ງຖິ່ນຖານຢູ່ຍອດຫ້ວຍປໍ ເນື່ອງຈາກມີຄວາມຫຍຸ້ງຍາກໃນການຊົມໃຊ້ນ້ຳ. ຕໍ່ມາຈຶ່ງຕົກລົງກັນຍ້າຍ ໂດຍການປຸກລະດົມຊາວບ້ານຈາກ ທ້າວ ເຣນ ໃນປີ 1952 ຕັ້ງຖິ່ນຖານເປັນບ້ານນ້ອຍ(ເອີ້ນວ່າລຸ້ງ ໃນພາສາກຶມມຸ) ຍ້າຍມາຕັ້ງທຳອິດມີພຽງແຕ່ 5 ຄອບຄົວເທົ່ານັ້ນ ອາໄສຖາງປ່າເຮັດໄຮ່, ເຮັດສວນ ແລະ ລ່າສັດ. ຕໍ່ມາກຸ່ມດັ່ງກ່າວ ກໍ່ມີຈຳນວນເພີ່ມຂຶ້ນ ຈຶ່ງໄດ້ແຍກກຸ່ມນີ້ອອກເປັນສາມບ້ານຄື: ບ້ານກຸງລັງ, ບ້ານລຸງໝ້ຽງ ແລະ ບ້ານຕະນອງປໍ, ສ່ວນບ້ານລຸງໝ້ຽງ ແມ່ນຍຸບບໍ່ມີແລ້ວ. ທີ່ພາກັນເອີ້ນວ່າ ບ້ານຕະນອງປໍ ນັ້ນຍ້ອນໃນສະໄໝກ່ອນ ບ້ານນີ້ ໄດ້ຕັ້ງຢູ່ຫົວຫ້ວຍ ມີຮ່ອງເລິກ ແລະ ມີຕົ້ນໄມ້ໃຫຍ່ຕົ້ນໜຶ່ງຊື່ວ່າ: ຕົ້ນປໍ (ຕາມພາສາຮຽກຂອງເຜົາກຶມມຸ) ພາດຂ້າມຫ້ວຍດັ່ງກ່າວ ເພື່ອເຮັດເປັນຂົວຂ້າມໃຫ້ມັນສະດວກໃນການໄປມາຂອງຊາວບ້ານດ້ວຍໄມ້ປໍດັ່ງກ່າວ. ຄຳວ່າຂົວພາສາກຶມມຸຮຽກວ່າ: ຕືຣ໌ນ້ອງ. ສະນັ້ນ ຈຶ່ງໃສ່ຊື່ວ່າກຸງຕືຣ໌ນ້ອງປໍ ຖ້າແປເປັນພາສາລາວບ້ານຂົວໄມ້ປໍ. ແຕ່ຍ້ອນການອອກສຽງຂອງພາສາລາວບໍ່ໄດ້ ຈຶ່ງໃສ່ຊື່ວ່າບ້ານຕະນອງປໍ ຈົນເຖິງປະຈຸບັນນີ້.



14. ຖ້ຳຫຼວງບ້ານຕະນອງປໍ.



ຖ້ຳຫຼວງ ຕັ້ງຢູ່ຫ່າງຈາກເທດສະບານເມືອງຫຼາ ປະມານ 12.5 ກິໂລແມັດ. ສະພາບເສັ້ນທາງເຂົ້າເຖິງມີສອງເສັ້ນທາງຄື: ຈາກເທດສະບານເມືອງຫຼາ ຫາບ້ານໂພນໄຊ ເປັນເສັ້ນທາງປູຢາງ, ຈາກບ້ານໂພນໄຊໄປຫາຖ້ຳ ເປັນເສັ້ນທາງທະລຸດິນແດງ ປະມານ 5.5 ກິໂລແມັດ. ຫ່າແຮງ ແລະ ຈຸດເດັ່ນຂອງຖ້ຳ ເປັນຖ້ຳທີ່ສວຍງາມອີກແຫ່ງໜຶ່ງທີ່ອ້ອມຮອບດ້ວຍທຳມະຊາດທີ່ອຸດົມສົມບູນ. ລັກສະນະຂອງຖ້ຳ ເປັນຮູເຂົ້າທາງເບື້ອງເທິງ ແລະ ເບື້ອງລຸ່ມ, ໃນຖ້ຳມີຫີນຍ້ອຍ, ມີນົມຜາສວຍສີດຽງດາມ ເຊິ່ງມີຄວາມຍາວປະມານ 400 ກວ່າແມັດ, ກວ້າງ 5-20 ແມັດ ແລະ ສູງປະມານ 2-10 ແມັດ.

ຖ້ຳນີ້ ໄດ້ຄົ້ນພົບໃນ ປີຄສ 2005. ຍ້ອນການໄປລ່າສັດຂອງຊາວບ້ານຕະນອງປໍ ໂດຍການເຫັນໂຕເຈຍບິນເວີນຢູ່ບໍລິເວນປາກຖ້ຳນີ້ຈຶ່ງນຳໂຕເຈຍໄປໃນທີ່ສຸດກໍ່ພົບເຫັນຖ້ຳດັ່ງກ່າວນີ້ ແລະ ຢູ່ໃນຖ້ຳດັ່ງກ່າວນີ້ກໍ່ເປັນຖ້ຳທີ່ໃຫຍ່ກວ່າໝູ່. ໃນເຂດນັ້ນມີສັດຫຼາຍຊະນິດອາໄສຢູ່ເປັນຕົ້ນແມ່ນໂຕເຈຍ, ເຜິ້ງ ແລະ ສັດໃຫຍ່ອື່ນໆ. ຕໍ່ມາ ຊາວບ້ານພາກັນຫວງຫ້າມສັດ ໄວ້ເປັນຂອງລວມໝູ່ (ເປັນຂອງຫຼວງພາສາກຶມມຸ) ເພື່ອເປັນບ່ອນແຜ່ພັນຂອງສັດຕ່າງໆ ແລະ ເອີ້ນຖ້ຳນີ້ວ່າຖ້ຳຫຼວງຍ້ອນເປັນຂອງຫຼວງ (ຂອງລວມໝູ່) ພ້ອມທັງເປັນຖ້ຳທີ່ໃຫຍ່ກວ່າໝູ່ໃນເຂດນີ້.

ສິ່ງທີ່ໜ້າອັດສະຈັນ; ແຕ່ກ່ອນມີຊາວບ້ານຄົນໜຶ່ງໄປຫາກິນແລ້ວຫຼົງທາງເຂົ້າໄປໃນຖ້ຳບໍ່ຮູ້ທາງອອກຢູ່ໃນຖ້ຳນັ້ນຈົນໄດ້ 7 ວັນ 7 ຄືນ ໃນທີ່ສຸດກໍ່ຊອດທາງອອກທີ່ ບ້ານບໍ່ເມືອງໄຊ ແຕ່ກ່ອນຍັງມີຊາວບ້ານສາມຄົນໄປຫາໂຕເຈຍຢູ່ປາກຖ້ຳ ມີຊາຍຄົນໜຶ່ງເຮັດມິດຕິກລົງໄປໃນຖ້ຳ, ຊາຍ 3 ຄົນບໍ່ຮູ້ຊື່ເຮັດແນວໃດກໍ່ເລີຍຕິກລົງກັນໄປເອົາເຊືອກມາມັດໃສ່ຂອນໄມ້ທາງເທິງປາກຖ້ຳແລ້ວໃຫ້ຊາຍຄົນໜຶ່ງລົງໄປໂດຍການຢ່ອນເຊືອກລົງແລ້ວຊາຍຄົນນັ້ນກໍ່ບອກນຳສອງຄົນວ່າ: ຖ້າຕົນເອງສັ່ນເຊືອກເມື່ອໃດໃຫ້ສອງຄົນຕົງຂຶ້ນ, ເວົ້າແລ້ວຊາຍທັງສອງກໍ່ຢ່ອນເຊືອກລົງ ພໍແຕ່ລົງໄປກໍ່ເຫັນມິດນ້ອຍດວງໜຶ່ງແຕ່ບໍ່ແມ່ນຂອງລາວ. ລາວກໍ່ເລີຍຮ້ອງຂຶ້ນບາດໜຶ່ງວ່າ: ໂອຍມິດກູຄືວ່າໃຫຍ່ແທ້ບັດອັນນີ້ຄືວ່ານ້ອຍແທ້ ເວົ້າແລ້ວກໍ່ສັ່ນເຊືອກບາດໜຶ່ງ ແລ້ວຊາຍສອງຄົນຢູ່ເທິງກໍ່ຟ້າວດຶງເຊືອກຂຶ້ນມາກໍ່ເຫັນແຕ່ຂາເບື້ອງໜຶ່ງຂອງຊາຍຄົນນັ້ນແລ້ວຊາຍທັງສອງກໍ່ຮ້ອງຂຶ້ນດ້ວຍຄວາມຢ້ານກົວ, ແລ້ວກໍ່ຮີບພາກັນແລ່ນມາບ້ານ ເພື່ອບອກຊາວບ້ານ, ເມື່ອຊາວບ້ານຮູ້ເລື່ອງລາວ ກໍ່ເຮັດໃຫ້ຊາວບ້ານພາກັນແຕກຕື່ນຕົກໃຈ ແລະ ບໍ່ມີໃຜກ້າເຂົ້າໄປໃນຖ້ຳນີ້ອີກ.



15. ຕາດຫ້ວຍໄຄ້ບ້ານຜາວີ.



ຕາດຫ້ວຍໄຄ້ ບ້ານຜາວີຕັ້ງຢູ່ຫ່າງຈາກເທດສະບານ ເມືອງຫຼາ ປະມານ 12 ກິໂລແມັດ ເປັນຕາດທີ່ສວຍງາມເໝາະ ສໍາລັບການໄປທ່ຽວຊົມ ແລະ ອາບນໍ້າ, ຕາກອາກາດ. ຕາດນີ້ ຕັ້ງຢູ່ໃກ້ກັບບ້ານຜາວີ, ສະພາບເສັ້ນທາງເຂົ້າເຖິງເປັນເສັ້ນທາງ ດິນແດງ (ລະດູຝົນທ່ຽວລໍາບາກ)ລັກສະນະຂອງຕາດເປັນຕາ ດສອງພັກເນີນຂຶ້ນໄປ ແລະ ມີອ່າງອາບຢູ່ພັກລຸ່ມ ແລະ ພັກ ເທິງ. ຕາດນີ້ໄດ້ຕິດພັນກັບວົງຈອນການທ່ອງທ່ຽວຢ່າງປ່າຂອງ ພະແນກຖະແຫຼງຂ່າວ, ວັດທະນະທໍາ ແລະ ທ່ອງທ່ຽວແຂວງ.

ຕາມການບອກເລົ່າຂອງທ່ານນາຍບ້ານ ບ້ານຜາວີ ວ່າ: ຕາດຫ້ວຍໄຄ້ແມ່ນຮຽກຕາມຊື່ຂອງຫ້ວຍ ເຊິ່ງຫ້ວຍດັ່ງກ່າວ ຊື່ວ່າຫ້ວຍໄຄ້ຍ້ອນແຕ່ກ່ອນ ຫ້ວຍນີ້ມີກົກໄຄ້ຫຼາຍ. ດ້ວຍເຫດ ນັ້ນ, ຈຶ່ງເອີ້ນວ່າຕາດຫ້ວຍໄຄ້ເຖິງປັດຈຸບັນ. ໃນປີ 2005 ພະ ແນກຖະແຫຼງຂ່າວ, ວັດທະນະທໍາ ແລະ ທ່ອງທ່ຽວແຂວງ ໄດ້ ລົງສໍາຫຼວດເອົາຕາດດັ່ງກ່າວເປັນກິດຈະກຳໜຶ່ງໃນການເຊື່ອມ ຕໍ່ກັບລາຍການທ່ອງທ່ຽວຢ່າງປ່າຊົມທໍາມະຊາດລາຍການ 3 ວັນ, ລາຍການ 2 ວັນ ແລະ ລາຍການ 1 ວັນ ທ່ຽວຊົມຕາດ ຕາມເງື່ອນໄຂ ແລະ ຄວາມຕ້ອງການຂອງນັກທ່ອງທ່ຽວ ປະຈຸ ບັນບໍລິສັດຂຸດຄົ້ນແຮ່ທາດ ໄດ້ທະລຸທາງລົດສໍາຮອງເຂົ້າໄປ ເຖິງບ້ານແລ້ວ.

16. ນ້ຳລອດພູບ້ານນາທົ່ງ.



ນ້ຳລອດພູແຫ່ງນີ້ ຕັ້ງຢູ່ບ້ານນາທົ່ງ ຢູ່ຫ່າງຈາກເທດສະບານເມືອງນາ
 ຫໍ້ ປະມານ 8 ກິໂລແມັດ, ສະພາບເສັ້ນທາງເຂົ້າເຖິງນ້ຳອອກຮູ ຈາກທາງ
 ເລກ 13 ເໜືອ ເຂົ້າໄປປະມານ 1 ກິໂລແມັດ, ເປັນເສັ້ນທາງດິນແດງ.
 ລັກສະນະຂອງນ້ຳອອກຮູ ແມ່ນໄຫຼອອກຈາກໜ່ວຍພູທີ່ໃຫຍ່ ແລະ ຍາວ
 ຫຼາຍກິໂລແມັດ ເຊິ່ງພວກເຮົາບໍ່ສາມາດເຂົ້າໄປສຳຫຼວດຈົນສຸດໄດ້ ຍ້ອນ
 ສະພາບທຸລະກັນດານ ແລະ ມີຄວາມສ່ຽງສູງ. ພວກເຮົາສຳຫຼວດແລ້ວພຽງ
 ແຕ່ປະມານ 4 ກິໂລແມັດ ດ້ວຍທີມງານນັກວິທະຍາສາດຈາກສະຫະພັນ
 ເອີລົບ ໃນປີ 2010. ທ່າແຮງຂອງນ້ຳລອດພູນີ້ ຕັ້ງຢູ່ໃກ້ທາງເລກ 13 ເໜືອ
 ສະຖານທີ່ຮາບພຽງ ເໝາະສົມໃນການພັກຜ່ອນ, ຊົມບັນຍາກາດເຢັນສົດ
 ຊື່ນສວຍງາມ ແລະ ຢູ່ບໍ່ໄກຈາກຕົວເມືອງນາຫໍ້ ເໝາະກັບການພັດທະນາ
 ການທ່ອງທ່ຽວເຊື່ອມຕໍ່ກັບແຂວງຫຼວງນ້ຳທາ ແລະ ສປປ ຈີນ ທີ່ເດີນທາງມາ
 ຕາມທາງເລກ 13 ເໜືອ. ນ້ຳລອດພູແຫ່ງນີ້ ໄດ້ຄົ້ນພົບໃນປີ ຄສ 2000
 ແລະ ໃຫ້ຄົນເຂົ້າທ່ຽວຊົມປີ ຄສ 2003. ເປັນນ້ຳແຫ່ງໜຶ່ງ ທີ່ສວຍງາມເກີດ
 ຂຶ້ນຕາມທຳມະຊາດ, ນ້ຳສະອາດ, ເຢັນດີ ເໝາະແກ່ການໄປທ່ຽວຊົມ
 ອາບນ້ຳ ແລະ ຊົມທົວທັດທຳມະຊາດໃນພື້ນທີ່ດັ່ງກ່າວ. ຕົ້ນນ້ຳລອດພູນີ້ ມີ
 ຫ້ວຍກະສາ ປ່ອງໃສ່ຫ້ວຍຫ່ານ ເຊິ່ງໄຫຼມາຈາກພູ ບ້ານນ້ຳບິດ ໄຫຼເຂົ້າພູ
 ກະສາຫຼັກ 24. ຄວາມພູກະສາ ແມ່ນມີບໍ່ແຮ່ຊີນ ເຜົາກິມມຸເອີ້ນວ່າ (ກະສາ
 ມາອອກ) ຢູ່ບ້ານນາທົ່ງ ເປັນຫ້ວຍນ້ຳ ຍາວອອກມາຈາກຮູພູ ເປັນສາຍນ້ຳ,
 ເປັນຫາດ, ເປັນວັງ, ຫີນ ແລະ ມີຕາດຢູ່ບ່ອນໜຶ່ງ ເຂົ້າໄປປະມານ 150-
 200 ແມັດ, ສູງປະມານ 5-10 ແມັດ ແຕ່ມີພະພຸດທະຮູບຢູ່ຫົວຕາດ
 ດັ່ງກ່າວ. ຖ້ານ້ຳລອດພູຫຼື ນ້ຳອອກຮູທີ່ປະຊາຊົນເມືອງນາຫໍ້ ພາກັນຮຽກ
 ຊື່ວ່ານ້ຳລອດພູ ຍ້ອນວ່ານ້ຳອອກມາຈາກຮູພູ.

17. ຕາດນ້ຳແຈບ້ານທ່າມິນ.



ນ້ຳຕົກຕາດນ້ຳແຈ ບ້ານທ່າມິນ ຕັ້ງຢູ່ທາງທິດຕາເວັນອອກຂອງບ້ານທ່າມິນ ເມືອງແບງ ແຂວງອຸດົມໄຊ. ສະພາບເສັ້ນທາງການເຂົ້າເຖິງແມ່ນຍັງມີຄວາມຫຍຸ້ງຍາກ ເປັນເສັ້ນທາງທະລູໃໝ່ ເຂົ້າໄປຫາຕາດປະມານ 4 ກິໂລແມັດ, ທ່າແຮງ ແລະ ສິ່ງດຶງດູດນັກທ່ອງທ່ຽວ ແມ່ນນ້ຳຕົກຕາດ ແລະ ປ່າໄມ້ໃຫຍ່ຢູ່ບໍລິເວນຕາດປົກຫຸ້ມດ້ວຍປ່າໄມ້ດຶກໜາ. ລັກສະນະຂອງຕາດປະກອບດ້ວຍສອງພັກ, ພັກທີໜຶ່ງສູງປະມານ 7 ແມັດ, ພັກທີສອງສູງປະມານ 8 ແມັດໃນປີ 2007 ໄດ້ຮັບການຊ່ວຍເຫຼືອຈາກບໍລິສັດສາລິກາ ໄດ້ທະລູເສັ້ນທາງ ຈາກບ້ານທ່າມິນ ເຂົ້າໄປຫານ້ຳຕົກຕາດແລ້ວປະມານ 3 ກິໂລແມັດ.

ຕາມການບອກເລົ່າຂອງເຖົ້າແກ່ວ່າ ຕາດນ້ຳແຈ ເປັນຕາດທ່ອນກາງຂອງເງືອກໃນປາງກ່ອນ. ສ່ວນທ່ອນຫົວຕົກຢູ່ຫົວນ້ຳຫາວ ໃກ້ຊາຍແດນເມືອງງາ ແລະ ທ່ອນຫາງ ຕົກຢູ່ຫົວນ້ຳແມດ (ບ້ານນາແມດ) ຍ້ອນການຂ້າຟັນລັນແທງ ລະຫວ່າງມະນຸດກັບເງືອກ ສາເຫດແມ່ນຍາດຜູ້ສາວມາເປັນເມຍ ແລະ ສາເຫດທີ່ສອງ ທີ່ເອີ້ນກັນຕາດນ້ຳແຈ ຍ້ອນເປັນບ່ອນໂຮມຊຸມນຸມກິນແຈ (ໝ້ຽງ) ຂອງຄົນສະໄໝກ່ອນ.

18. ເຜົາລື້ ບ້ານຍໍ້.



ບ້ານຍໍ້ ຕັ້ງຢູ່ຫ່າງຈາກເທດສະບານເມືອງແບງ ປະມານ 7 ກິໂລແມັດ ເປັນບ້ານຊົນເຜົາລື້ ໄດ້ປະກາດເປັນບ້ານວັດທະນະທຳແລ້ວ. ຕັ້ງຢູ່ແຄມທາງ ຫຼວງເລກ 2W. ເປັນບ້ານຊົນເຜົາລື້ເກົ່າແກ່ບ້ານໜຶ່ງ ທີ່ມີມູນເຊື້ອດູໝັ່ນຂະ ຫຍັນພຽນໃນການຜະລິດກະສິກຳ, ລ້ຽງສັດ, ມີສິລະປະວັນນະຄະດີ, ການ ຕໍ່າຫຸກ ຜະລິດເຄື່ອງປັ້ນດິນເຜົາທີ່ເປັນເອກະລັກຂອງບ້ານເຜົາລື້ ແລະ ທາງ ພະແນກທ່ອງທ່ຽວ ໄດ້ພັດທະນາໂຄງລ່າງພື້ນຖານມາແລ້ວຈຳນວນໜຶ່ງ ເຫັນ ວ່າໄດ້ມີນັກທ່ອງທ່ຽວເລີ່ມສົນໃຈເຂົ້າມາທ່ຽວ ແລະ ພັກແຮມນຳເຮືອນ ປະຊາຊົນ ໂດຍສະເພາະບໍລິສັດທ່ອງທ່ຽວ ທີ່ມາຈາກຫຼວງພະບາງ ແລະ ນະຄອນຫຼວງວຽງຈັນ.

ຕົ້ນກຳເນີດຂອງບ້ານຍໍ້ ແມ່ນມາຈາກ 12 ພັນນາລີ້ (ເມືອງຍໍ້) ປະຈຸ ບັນນີ້ແມ່ນຂຶ້ນກັບແຂວງຜົ້ງສາລີ. ປີ 914 ໄດ້ຍົກຍ້າຍຖິ່ນຖານມາພັກຢູ່ບ້ານ ນາງົວ ປະມານ 10 ຄອບຄົວ. ການດາລົງຊີວິດ ພົບຄວາມຫຍຸ້ງຍາກ ແລະ ຕໍ່ ມາ ມີ 3 ຄອບຄົວ ໄດ້ກັບຄືນບ້ານເກົ່າ ຍັງເຫຼືອພຽງ 7 ຄອບຄົວ. ຫຼັງຈາກນັ້ນ ໄດ້ພາກັນຍ້າຍຖິ່ນຖານມາຕັ້ງຢູ່ບ້ານຍໍ້ ຈົນເຖິງປະຈຸບັນນີ້. ການຍົກຍ້າຍບ້ານ ໃນຄັ້ງນັ້ນ ແມ່ນຕິດພັນກັບການເຊື່ອຖືສາສະໜາພຸດ. ເມື່ອກ່ອນ ການຍ້າຍ ບ້ານແມ່ນມີຈິວນ້ອຍໜຶ່ງຕົນໄດ້ມານຳ, ການດຳລົງຊີວິດ ແລະ ການເຊື່ອຖືໄດ້ ປະຕິບັດແບບດັ້ງເດີມຕ່າງກັນມາຮອດປະຈຸບັນນີ້.

ບ້ານຍໍ້ ແມ່ນບ້ານໜຶ່ງ ທີ່ຍັງຮັກສາມູນເຊື້ອອັນເກົ່າແກ່ ອັນດີງາມສືບ ທອດກັນມາຕັ້ງແຕ່ປູ່ຍ່າຕາຍາຍທີ່ກຳເນີດມາຈາກ 12 ພັນນາລີ້ ແລະ ເປັນກຸ່ມ ບ້ານໜຶ່ງ ທີ່ຍັງຮັກສາໄດ້ມູນເຊື້ອການຜະລິດ ເຄື່ອງຫັດຖະກຳແບບພື້ນບ້ານ ປະຈຳເຜົາ ທີ່ມີສິໄມ້ລາຍມື ເປັນຕົ້ນແມ່ນການຕໍ່າຫຸກທໍ່ໄໝ, ເຄື່ອງ ປັ້ນດິນເຜົາ, ຈັກສານ ແລະ ວັດທະນະທຳ ຮິດຄອງປະເພນີແບບດັ້ງເດີມ.

19. ບ້ານເຜົ່າໄທຂາວ ບ້ານສາມກາງ.

ບ້ານສາມກາງ ເປັນບ້ານເຜົ່າໄທຂາວ ຕັ້ງຢູ່ຫ່າງຈາກເທດສະບານເມືອງແບງ ປະມານ 13 ກິໂລແມັດ. ສະພາບເສັ້ນທາງທ່ຽວໄດ້ທຸກລະດູ (ຕິດກັບເສັ້ນທາງເລກ 2 W), ນັບຖືຜີ ແລະ ອາຊີບຕົ້ນຕໍແມ່ນເຮັດນາ ແລະ ປູກສາລີ.

ທ່າແຮງຂອງບ້ານແມ່ນການຕໍ່ແຜ່ນແຜ່, ວິຖີແບບດັ້ງເດີມຂອງຊົນເຜົ່າທີ່ ຍັງມີເອກະລັກສະເພາະຖິ່ນ ໃນໄລຍະຜ່ານມາ ເຄີຍມີນັກທ່ອງທ່ຽວໄດ້ມາທ່ຽວ ຊົມ ແລະ ຊື້ຜະລິດຕະພັນຂອງຊາວບ້ານມາແລ້ວ.

ໄຕຂາວບ້ານສາມກາງມາຈາກເມືອງຕຸງ ແຂວງໄລ່ເຈົ້າ, ເຂດໄຕບັກທາງພາກ ໜຶ່ງ ສສ ຫວຽດນາມ. ບ້ານສາມກາງເຊື້ອຊາດໄຕຂາວ (ໄຕດ່ອນ) ໄດ້ຍົກຍ້າຍມາ ຕັ້ງຖິ່ນຖານຢູ່ທາງພາກເໜືອ ແຂວງຜົ້ງສາລີ ສປປ ລາວ ໃນປີ ຄສ 1865 ດຳລົງ ຊີວິດຢູ່ແບບກະແຈກກະຈາຍ, ຈຳນວນໜຶ່ງຢູ່ເຂດປາກຫວ້ຍຈາຍ ແລະ ປາກນ້ຳ ນ້ອຍ, ຈຳນວນໜຶ່ງຍ້າຍມາຢູ່ເຂດເມືອງໄຊ ປະມານ 15 ຄອບຄົວ ຢູ່ໄດ້ໄລຍະໜຶ່ງ ພີ່ນ້ອງລົງມາພັກເຊົາຢູ່ເຂດບ້ານນາບອນ. ໃນປີ 1880 ໄດ້ພາກັນຍ້າຍໄປຢູ່ບ້ານວັງ ວະມີ 18 ຫຼັງຄາເຮືອນ, ພົນລະເມືອງ 85 ຄົນ ຢູ່ໄດ້ປະມານ 3 ປີ ເຈົ້າຂຸນຊຸມຕາວ, ເມືອງຕຸງ ແຂວງໄລ່ເຈົ້າ ໄດ້ມານຳເອົາພົນລະເມືອງຕົນເອງ ກັບຄືນບ້ານເກີດເມືອງ ນອນຢູ່ ສສ ຫວຽດນາມ ແຕ່ປະຊາຊົນກໍບໍ່ຍອມກັບຄືນ, ປີ 1903-1904 ທ້າວ ດອງ ຊ່າງຕິເງິນຕີຄຳ ໄດ້ເຮັດໃຫ້ເກີດອັກຄີໄພໄພໄໝ້ບ້ານຈົນໝົດກຽງ ຈຶ່ງຍ້າຍ ບ້ານມາຢູ່ບ້ານວັງສາມກາງປີ 1904 ມີປະມານ 14 ຄອບຄົວມາອາໄສເຮັດນາໂດຍ ທ້າວຊາ (ຈຳກວານ) ແລະ ທ້າວໝໍອ່ານ. ສາເຫດທີ່ເອີ້ນບ້ານວັງສາມກາງ ຍ້ອນມີພໍ່ ເຖົ້າຄົນໜຶ່ງໄດ້ໄປຂວ່າງແຫຼ່ງວັງກ້ອງທ່າໄດ້ປາຈຳນວນຫຼວງຫຼາຍທັງກິນ ແລະ ຂາຍແດ່. ສ່ວນປາທີ່ຂາຍກໍໄດ້ເປັນເງິນ 6 ບີ້ 3 ກາງ, ສະນັ້ນ ຈຶ່ງໄດ້ເອົາວັງນ້ຳ ບວກ ກັບເງິນ 3 ກາງ ມາເປັນຊື່ບ້ານວັງສາມກາງ.



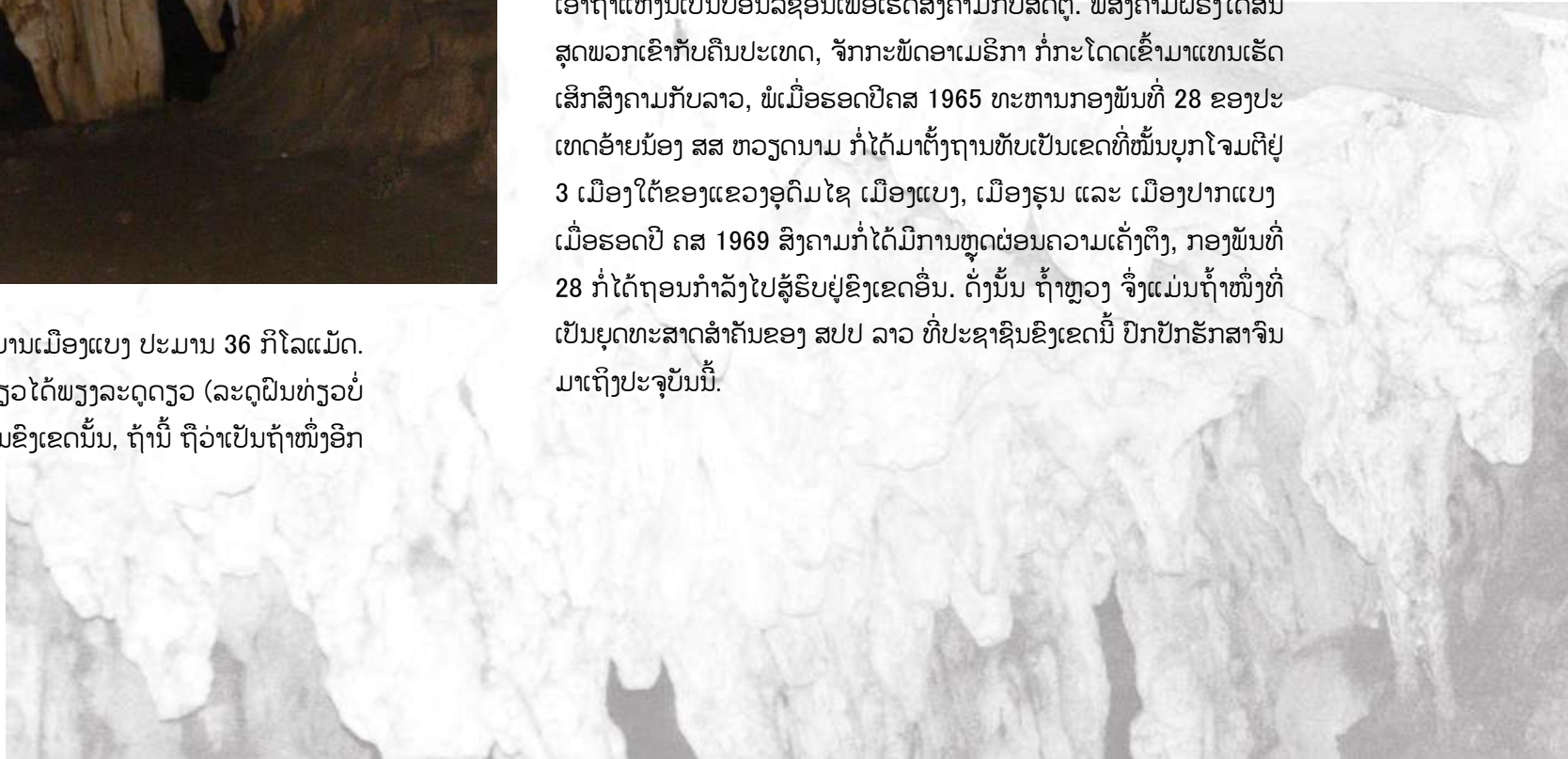
20. ຖ້ຳຫຼວງ ບ້ານກັນວາງ.



ຖ້ຳຫຼວງ ຕັ້ງຢູ່ຫ່າງຈາກເທດສະບານເມືອງແບງ ປະມານ 36 ກິໂລແມັດ. ການເຂົ້າເຖິງບ້ານ ເປັນທາງດິນແດງ ທຽວໄດ້ພຽງລະດູດຽວ (ລະດູຝົນທ່ຽວບໍ່ສະດວກ), ເປັນເຂດພູເຂົາສູງກວ່າໝູ່ຢູ່ໃນຂົງເຂດນັ້ນ, ຖ້ຳນີ້ ຖືວ່າເປັນຖ້ຳໜຶ່ງອີກ

ທີ່ມີຄວາມສວຍງາມ, ມີປ່າໄມ້ທີ່ດົກໜາ ເໝາະກັບການຍ່າງ ແລະ ສຶກສາຊີວະນາໆພັນ, ການໄປກິນເຂົ້າປ່າ ແລະ ສຶກສາວິຖີຊີວິດຂອງຊົນເຜົ່າ.

ຄຳວ່າຖ້ຳຫຼວງ ແມ່ນການນິຍົມກັນເອີ້ນຕັ້ງແຕ່ຄາວກ່ອນມາ ຍ້ອນວ່າຖ້ຳນີ້ ມີລັກສະນະປາກກວ້າງ ເມື່ອລົງໄປເບິ່ງແລ້ວ ຄືວ່າໃຫຍ່ຫຼວງ ຈຶ່ງເອີ້ນວ່າຖ້ຳຫຼວງ. ຖ້ຳຫຼວງນີ້ ເປັນຖ້ຳຍຸດທະສາດສຳຄັນແຫ່ງໜຶ່ງຂອງສປປລາວ ໃນສະໄໝລາວ ຖືກການຮຸກຮານຈາກຝຣັ່ງ ແລະ ອາເມຣິກາ. ໃນຊຸມປີ 1954 ໄດ້ມີນັກເດີນສຳຫຼວດພື້ນທີ່ ເພື່ອຊອກຫາຍຸດທະສາດ ເພື່ອລີ້ຊ່ອນຈາກການຮຸກຮານຝຣັ່ງ ໄດ້ມີໝູ່ທະຫານຈາກ ສສ ຫວຽດນາມ ນຳພາໂດຍ ທ້າວ ບຸນຍາງ ແລະ ທ້າວຄຳມີ ໄດ້ເດີນສຳຫຼວດຮອດເຂດພູໄຊ ບ້ານກັນວາງ ໄດ້ພົບຖ້ຳຫຼວງແຫ່ງນີ້ ສັງເກດແລ້ວ ແມ່ນ ເໝາະສົມທີ່ຈະຕັ້ງເປັນບ່ອນຍຸດທະສາດກໍ່ໄດ້ຈັດບຸລິມະສິດວ່າຈະຕ້ອງເອົາຖ້ຳແຫ່ງນີ້ເປັນບ່ອນລີ້ຊ່ອນເພື່ອເຮັດສິ່ງຄາມກັບສັດຕູ. ພໍສົງຄາມຝຣັ່ງໄດ້ສິ້ນສຸດພວກເຂົາກັບຄືນປະເທດ, ຈັກກະພັດອາເມຣິກາ ກໍ່ກະໂດດເຂົ້າມາແທນເຮັດເສິກສົງຄາມກັບລາວ, ພໍເມື່ອຮອດປີຄສ 1965 ທະຫານກອງພັນທີ່ 28 ຂອງປະເທດອ້າຍນ້ອງ ສສ ຫວຽດນາມ ກໍ່ໄດ້ມາຕັ້ງຖານທັບເປັນເຂດທີ່ໜັ້ນບຸກໂຈມຕີຢູ່ 3 ເມືອງໃຕ້ຂອງແຂວງອຸດົມໄຊ ເມືອງແບງ, ເມືອງຮຸນ ແລະ ເມືອງປາກແບງ ເມື່ອຮອດປີ ຄສ 1969 ສົງຄາມກໍ່ໄດ້ມີການຫຼຸດຜ່ອນຄວາມເຄັ່ງຕຶງ, ກອງພັນທີ່ 28 ກໍ່ໄດ້ຖອນກຳລັງໄປສູ່ຮີບຢູ່ຂົງເຂດອື່ນ. ດັ່ງນັ້ນ ຖ້ຳຫຼວງ ຈຶ່ງແມ່ນຖ້ຳໜຶ່ງທີ່ເປັນຍຸດທະສາດສຳຄັນຂອງ ສປປ ລາວ ທີ່ປະຊາຊົນຂົງເຂດນີ້ ປົກປັກຮັກສາຈົນມາເຖິງປະຈຸບັນນີ້.



21. ນ້ຳຕົກຕາດນ້ຳແຮງ.

ຊີວິດ, ຊົມການຜະລິດກະສິກຳຂອງຊາວບ້ານ ທີ່ມີຄວາມຜູກພັນກັບສະຖານທີ່ແຫ່ງນີ້ມາແຕ່ຊ້ານານ.

ນ້ຳຕົກຕາດນ້ຳແຮງ ເປັນນ້ຳຕົກຕາດທີ່ເກີດຂຶ້ນມາໂດຍທຳມະຊາດ ແລະ ໄດ້ພົບເຫັນໃນສະຕະວັດທີ 3, ໃນສະໄໝກ່ອນແມ່ນທ້າວແຊນມີ ເປັນຜູ້ນຳພາມາຕັ້ງບ້ານປະກອບມີ 15 ຄອບຄົວ, ໄດ້ຕັ້ງຊື່ວ່າບ້ານແຊມມີຫຼັງຈາກນັ້ນມາໄດ້ຕັ້ງຊື່ວ່າ: ບ້ານນ້ຳແຮງ ເພາະວ່ານ້ຳໄຫຼຕົກລົງຕາດມີຄວາມແຮງ ແລະ ສິ່ງສຽງດັງສະໜັ່ນໄປໄກ, ສຽງນ້ຳດັງແຮງ, ຊາວບ້ານກໍໄດ້ໃສ່ຊື່ວ່າຕາດນ້ຳແຮງ. ນ້ຳຕົກຕາດນ້ຳແຮງປະກອບມີສາມຕາດລຽນກັນຂຶ້ນຄື: ຕາດທີ 1: ມີຄວາມສູງປະມານ 13 ແມັດ, ຕາດທີ 2: ສູງປະມານ 8 ແມັດ ແລະ ຕາດທີ 3: ສູງປະມານ 5 ແມັດ. ນ້ຳຕົກຕາດນ້ຳແຮງ ມີຄວາມຍາວທັງໝົດປະມານ 20 ແມັດ, ແມ່ນ້ຳນີ້ໄຫຼອອກມາຈາກບ້ານນ້ຳຍິ່ງໄປສູ່ບ້ານສີບຸນເຮືອງ ທີ່ອຸດົມໄປດ້ວຍລະບົບນິເວດວິທະຍາ ແລະ ຊີວະນາໆພັນ. ອີກສາຍເຫດໜຶ່ງທີ່ວ່າ ຕາດນ້ຳແຮງນັ້ນ ຍ້ອນວ່າແຕ່ກ່ອນນັ້ນ ມີປ່າດົກໜາ ປົກຫຸ້ມອຸດົມສົມບູນດ້ວຍປ່າໄມ້ໃຫຍ່, ເຄືອເຂົາ ແລະ ຢູ່ບໍລິເວນໜ້າຕາດ ມີເຄືອໜາກແຫຼະເສັ້ນໜຶ່ງໃຫຍ່ ຢ່ອນລົງມາໜ້າຕາດເວລານ້ຳຕົກໂຕນຕາດຖືກເຄືອເຂົາດັ່ງກ່າວນັ້ນ ມັນກະເດັນອອກທັບໃສ່ນ້ຳໂຕນຕາດກາຍເປັນສຽງດັງແຮງອອກໄປໄກ. ດ້ວຍເຫດນັ້ນປະຊາຊົນເມືອງຮຸນ ຈຶ່ງພາກັນເອີ້ນຊື່ຕາດນີ້ວ່າ: ຕາດນ້ຳແຮງ ແລະ ເປັນນ້ຳຕົກຕາດສັກສິດດັ່ງຄຳສຸພາສິດເພິ່ນວ່າເງິນສາມສາດບໍ່ທ່ຳຕາດນ້ຳແຮງທີ່ຄົນທ້ອງຖິ່ນເຄີຍເຄົາລົບນັບຖືວ່າມີເຈົ້າຖິ່ນເຈົ້າຖານປົກປັກຮັກສາທີ່ບໍ່ຄວນລົບລູ່ ໂດຍສະເພາະບໍ່ໃຫ້ຂ້າໂຕແບ້ ແລະ ໂຕໜາຖິ້ມລົງນ້ຳ ຊຶ່ງອາດເຮັດໃຫ້ລະບົບນ້ຳແຫ້ງລົງ ຕາມການເຊື່ອຖືຂອງຊາວບ້ານແຕ່ບູຮານນະການ ແລະ ຍັງເຊື່ອຖືກັນມາເຖິງທຸກວັນນີ້.

ນ້ຳຕົກຕາດນ້ຳແຮງ ບ້ານກະຕາງຢາ ຕັ້ງຢູ່ຫ່າງຈາກເທດສະບານເມືອງຮຸນປະມານ 24 ກິໂລແມັດ. ເປັນເສັ້ນທາງປູຢາງ 4 ກິໂລແມັດ, ຈາກນັ້ນເຂົ້າໄປເປັນເສັ້ນທາງຍົກລະດັບປູຫີນແຮ່ ແລະ ດິນແດງ ທຽວໄດ້ໃນລະດູແລ້ງເທົ່ານັ້ນ. ທ່າແຮງຂອງຕາດ ເປັນແຫຼງທ່ອງທ່ຽວທີ່ສວຍງາມອີກແຫ່ງໜຶ່ງຂອງ ເມືອງຮຸນ ອຸດົມສົມບູນດ້ວຍທຳມະຊາດ, ຊີວະນາໆພັນ.

ລັກສະນະຂອງຕາດ ໄດ້ປະກອບມີຫຼາຍພັກເປັນຊັ້ນ ແລະ ມີລັກສະນະເນີນຂຶ້ນໄປ, ແຕ່ລະພັກ ສາມາດລົງຫຼິ້ນອາບນ້ຳໄດ້. ນອກຈາກນີ້ ຍັງສາມາດທ່ຽວຊົມວິຖີ



22. ຕາດຕະແລ.



ຕາດຕະແລຕັ້ງຢູ່ບ້ານຕະແລ, ຫ່າງຈາກເທດສະບານເມືອງຮຸນ ປະມານ 20 ກວ່າກິໂລແມັດ, ການເຂົ້າເຖິງເປັນເສັ້ນທາງດິນແດງ.ຈຸດເດັ່ນຂອງຕາດນີ້ເປັນ ນ້ຳຕົກຕາດແຫ່ງໜຶ່ງທີ່ມີຄວາມສວຍສົດງົດງາມທາງທຳມະຊາດເຊິ່ງອ້ອມຮອບ ດ້ວຍປ່າດົງດິບ ມີຕົ້ນໄມ້ໃຫຍ່, ນ້ອຍທີ່ມີໃບດົກໜາຂຽວງາມ ແລະ ເຕັມໄປດ້ວຍ

ນົກນາງຊະນິດ, ນ້ຳຕົກຕາດແຫ່ງນີ້ມີທັງໝົດ 7 ຕາດດ້ວຍກັນ, ມີທັງຕາດໃຫຍ່, ຕາດນ້ອຍຍັງຢາຍໄປຕາມສາຍນ້ຳຕະ ແລະ ຍາວປະມານ 600 ກວ່າແມັດ ຄື:

- ຕາດທີ່ 1 ສູງປະມານ 7 ແມັດ ແລະ ກວ້າງປະມານ 8 ແມັດ.
- ຕາດທີ່ 2 ສູງປະມານ 15 ແມັດ ແລະ ກວ້າງປະມານ 7 ແມັດ.
- ຕາດທີ່ 3 ສູງປະມານ 15 ແມັດ ແລະ ກວ້າງປະມານ 11 ແມັດ.
- ຕາດທີ່ 4 ສູງປະມານ 16 ແມັດ ແລະ ກວ້າງປະມານ 27 ແມັດ.
- ຕາດທີ່ 5 ສູງປະມານ 40 ແມັດ ແລະ ກວ້າງປະມານ 27 ແມັດ.
- ຕາດທີ່ 6 ສູງປະມານ 13 ແມັດ ແລະ ກວ້າງປະມານ 28 ແມັດ.
- ຕາດທີ່ 7 ສູງປະມານ 55 ແມັດ ແລະ ກວ້າງປະມານ 35 ແມັດ. (ຕາດທີ່ 4,5,6 ຢູ່ໃນຊ່ວງໄລຍະເດືອນ 12 - 6 ນ້ຳຈະບໍ່ໂຕນຕາດ, ນ້ຳຈະລອດ ພື້ນ).

ນ້ຳຕົກຕາດຕະແລ ມີຕຳນານເລົ່າຂານປາກຕໍ່ປາກມາວ່າ: ແຕ່ປາງກ່ອນມີ ບ່າວເງືອກຜູ້ໜຶ່ງ ຊື່ວ່າ ທ້າວ ພັກ ໄດ້ລົງຫຼິ້ນບຸນຢູ່ຫຼວງພະບາງ, ບັງເອີນເຫັນສາວ ເງືອກຜູ້ໜຶ່ງ ຊື່ວ່າ ນາງ ຄຳຜົວ ທີ່ອາໄສຢູ່ນ້ຳຄານ ທ້າວ ພັກ ເກີດມີຄວາມຮັກມັກ ກັບ ນາງ ຄຳຜົວ ແລະ ໄດ້ລັກເອົານາງມານຳ, ຕໍ່ຈາກນັ້ນມາ ມີບ່າວເງືອກຄົນໜຶ່ງ ທີ່ຢູ່ຫຼວງພະບາງ ທີ່ເຄີຍຮັກມັກກັບ ນາງ ຄຳຜົວ ມາກ່ອນ ລາວຈຶ່ງໄດ້ນຳມາເອົາ ນາງ ຄຳຜົວ ຄືນ ທັງສອງຝ່າຍ ຈຶ່ງເກີດມີການຕໍ່ສູ້ກັນ, ສ່ວນ ທ້າວ ພັກ ກໍ່ໄດ້ສ້າງ ດ່ານຕ້ານກັນໄວ້ເປັນຈຸດໆ ຢູ່ທີ່ນ້ຳຕະແລ ແລະ ດ່ານດັ່ງກ່າວ ກໍ່ກາຍເປັນຊັ້ນໆ ຢາຍກັນໄປ ເພື່ອປ້ອງກັນການບຸກໂຈມຕີຂອງຮັກເກົ່າຂອງ ນາງ ຄຳຜົວ ແລະ ຕັ້ງແຕ່ນັ້ນມາ ຈຶ່ງເອີ້ນວ່າຕາດຕະແລໃນປະຈຸບັນ.



ປ່າໄມ້ລ່າທຽນແຫ່ງນີ້ ຕັ້ງຢູ່ບ້ານຈອມແລງ, ຫ່າງຈາກເທດສະບານເມືອງຮຸນປະມານ 23 ກິໂລແມັດ, ສະພາບເສັ້ນທາງເຂົ້າເຖິງເປັນເສັ້ນທາງດິນແດງຍົກລະດັບ, ທ່ຽວໄດ້ລະດູດຽວ. ທ່າແຮງ ແລະ ລັກສະນະຂອງຕົ້ນໄມ້ສູງຍາວ ບໍ່ມີງ່າຫຼຸສຍ ຄືກັບລ່າທຽນ ເກີດຂຶ້ນໂດຍທຳມະຊາດ ຊຶ່ງກວມເອົາຫຼາຍເຮັກຕາເໝາະສົມໃນການພັດທະນາ

23. ຕົ້ນໄມ້ລ່າທຽນ (ໜອງຫຼົ່ມ).

ເປັນສະຖານທີ່ບໍລິການ, ສະຖານທີ່ທ່ອງທ່ຽວທີ່ຫາຊື່ໄດ້ຍາກ ເຊິ່ງເວົ້າໄດ້ວ່າມີແຕ່ແຫ່ງດຽວນີ້ ທີ່ມີຕົ້ນໄມ້ທີ່ອັດສະຈັນເກີດຂຶ້ນໃນລັກສະນະນີ້.

ຕົ້ນໄມ້ລ່າທຽນ ແລະ ໜອງຫຼົ່ມແຕ່ປາງກ່ອນຊາວບ້ານຈອມແລງ (ໃນອະດີດ) ໄດ້ຟານດ່ອນໂຕໜຶ່ງ ແລ້ວມາແບ່ງປັນຊື້ນຟານດັ່ງກ່າວໃຫ້ແຕ່ລະຫຼັງຄາເຮືອນກິນ ແຕ່ຍັງມີຄອບຄົວແມ່ໜ້າຍຄອບຄົວໜຶ່ງບໍ່ກ້າເອົາຊື້ນນັ້ນມາປຸງແຕ່ງກິນກໍເລີຍເອົາຊື້ນຟານດັ່ງກ່າວໄປຫ້ອຍໄວ້ຢູ່ເສົາຊານ. ຕໍ່ມາໃນຄຳຄືນຂອງມື້ນັ້ນຈຶ່ງເກີດມີຜົນຕົກຟ້າຮ່ອງລົມຢ່າງແຮງຢ່າງໜັກ ແລະ ໃກ້ຂ້ອນແຈ້ງຈຶ່ງເກີດມີເງືອກຈຳນວນຫຼວງຫຼາຍ ມາພັດທະລີມເອົາເຮືອນຂອງ ຊາວບ້ານຈອມແລງ ຕາຍທັງໝົດ ຍັງເຫຼືອແຕ່ແມ່ໜ້າຍຜູ້ດຽວ ຜູ້ທີ່ບໍ່ກ້າກິນຊື້ນຟານດ່ອນ ແມ່ໜ້າຍຄົນນັ້ນ ເຫັນຄົນອື່ນໃນໝູ່ບ້ານຕາຍໝົດ ລາວກໍຄິດຢາກຕາຍນຳເຂົາເຈົ້າ ລາວເບິ່ງບ່ອນໃດເປັນວັງນ້ຳເລິກ ລາວກໍໄດ້ໂດດລົງໄປ ເພື່ອຂ້າໂຕເອງຕາຍ ແຕ່ເມື່ອໂດດລົງບ່ອນທີ່ເປັນນ້ຳວັງເລິກ ກໍກາຍເປັນບົກ, ເປັນໂພນຂຶ້ນ ຍ້ອນລາວບໍ່ໄດ້ກິນຊື້ນຟານດ່ອນເງືອກ ຈຶ່ງບໍ່ຕ້ອງການລາວ. ເຂດບ້ານດັ່ງກ່າວ ກໍເລີຍເປັນໜອງ. ແຕ່ປະຈຸບັນ ຍັງມີຮ່ອງຮອຍເຫຼືອໄວ້ໃຫ້ເຫັນບາງບ່ອນ ເປັນໂນນໂພນທີ່ແມ່ໜ້າຍກະໂດດ ແລະ ໂນນເຮືອນຂອງແມ່ໜ້າຍ. ຕໍ່ມາໃນບໍລິເວນບ້ານ, ໜອງເກີດມີຕົ້ນໄມ້ໃຫຍ່ຍາວ, ລ່າຊີ້, ບໍ່ມີງ່າຄືກັບລ່າທຽນ. ດັ່ງນັ້ນ ຊາວເມືອງຮຸນ ຈຶ່ງພາກັນເອີ້ນຊື່ວ່າປ່າໄມ້ລ່າທຽນ. ສ່ວນຕົ້ນໄມ້ລ່າທຽນທີ່ກ່າວມານີ້ ແມ່ນໄດ້ເກີດຂຶ້ນມາພາຍຫຼັງມີເຮືອນຊານບ້ານຊ່ອງຂອງຊາວບ້ານຫລົ່ມແລ້ວ ຈຶ່ງກາຍເປັນໜອງ. ປະຈຸບັນໃນພື້ນທີ່ດັ່ງກ່າວ ກໍກາຍເປັນໜອງໃຫຍ່ ເປັນບ່ອນລ້ຽງປາຂອງຊາວບ້ານ. ສ່ວນຕົ້ນໄມ້ລ່າທຽນແມ່ນຍັງມີເຖິງທຸກວັນນີ້ ຊຶ່ງເປັນຕົ້ນໄມ້ທີ່ຫາເບິ່ງໄດ້ຍາກ.



24. ຖ້ຳພະເຈົ້າຄຳຕັນ ບ້ານປາກເງີຍ.

ຖ້ຳພະເຈົ້າຄຳຕັນ ບ້ານປາກເງີຍ ຕັ້ງຢູ່ຫ່າງຈາກເທດສະບານເມືອງປາກແບງ ປະມານ 16 ກິໂລແມັດ. ເສັ້ນທາງເຂົ້າເຖິງສາມາດເຂົ້າເຖິງໄດ້ 2 ເສັ້ນທາງ ທາງລົດຈາກເມືອງປາກແບງ ຫາບ້ານປາກເງີຍປະມານ 12 ກິໂລແມັດ, ຂີ່ເຮືອຈາກບ້ານປາກເງີຍຂຶ້ນໄປຫາຖ້ຳປະມານ 20 ນາທີ. ເປັນຖ້ຳນ້ອຍມີຄວາມຍາວປະມານ 30 ແມັດ, ກວ້າງປະມານ 2-15 ແມັດ ແລະ ສູງປະມານ 5 - 10 ແມັດເປັນຖ້ຳທີ່ຄົ້ນພົບໃໝ່. ທ່າແຮງຂອງຖ້ຳແມ່ນຕັ້ງໃກ້ແມ່ນ້ຳຂອງ, ມີທຳມະຊາດສວຍງາມ ແລະ ສາມາດສ້າງເປັນກິດຈະກຳທ່ອງທ່ຽວຕໍ່ກັບແຫຼ່ງທ່ອງທ່ຽວເຊັ່ນ: ບ້ານປາກເງີຍ, ການຂີ່ເຮືອທ່ອງທ່ຽວ, ບ້ານປິ່ງ ແລະ ປ່າຊາພັນປີ ເຊື່ອມຕໍ່ກັບແຂວງບໍ່ແກ້ວ.



ຖ້ຳນີ້ເປັນຖ້ຳໜຶ່ງ ທີ່ປະກອບດ້ວຍທຳມະຊາດສວຍງາມ ມາແຕ່ດຶກຄຳບັນ, ໄດ້ຄົ້ນພົບໂດຍຊາວ ບ້ານຊື່ທ້າວເຕາະ ຢູ່ບ້ານຫ້ວຍເປາະ ຄັ້ງວັນທີ 11 ກັນຍາ 2009 ຊຶ່ງຜູ້ກ່ຽວໄດ້ທຳມາຫາກິນ. ບັງເອີນພົບເຫັນໂຕເຈຍຈຳນວນຫຼວງຫຼາຍ ຢູ່ບໍລິເວນດັ່ງກ່າວ ກໍເລີຍສົນໃຈເຂົ້າໄປເບິ່ງ ກໍເຫັນວ່າມີຖ້ຳ ແລະ ມີເຈຍຫຼາຍ, ລາວຈຶ່ງເອົາມາບໍລິໂພກ ແລະ ເອົາມາຂາຍໃຫ້ຊາວບ້ານປາກເງີຍ, ປະຊາຊົນບ້ານປາກເງີຍເຫັນວ່າພີ່ນ້ອງເຜົ່າກຶມມຸເອົາໂຕເຈຍຈຳນວນຫຼວງຫຼາຍມາຂາຍຜິດປົກກະຕິໃນແຕ່ລະວັນ ເລີຍສົນໃຈໄປຖາມເຖິງກົກປາຍສາຍເຫດ ແລະ ທີ່ມາ, ເມື່ອຮູ້ຂ່າວ ອຳນາດການປົກຄອງບ້ານປາກເງີຍ ຈຶ່ງແຕ່ງຕັ້ງຊາວບ້ານໄປສຳຫຼວດເບິ່ງ ໃນທີ່ສຸດກໍໄດ້ພົບເຫັນຖ້ຳດັ່ງກ່າວ. ພາຍໃນຖ້ຳເບື້ອງຂວາມື ມີແຜ່ນຫີນເປັນຮູບແທນບູຊາ ຫຼັງແທນມີຮູບແມງກະເບື້ອ, ຊ້າຍມືເປັນເສົາອິນແຂວນ, ທາດກອງເຂົ້າ, ກ້ອນເສົ້າລີສີ, ຂາງ ແລະ ອື່ນໆ ຕາມຄວາມເຊື່ອຖືຂອງຊາວບ້ານ. ຖ້ຳດັ່ງກ່າວ ຕັ້ງຢູ່ເຂດສັກສິດທີ່ຊາວບ້ານເຄີຍເຊື່ອຖືມາເປັນເວລາຊ້ານານ ເຊິ່ງມີນິທານເລົ່າສືບຕໍ່ກັນມາວ່າ: ເປັນຖ້ຳພະຍານາກ ແລະ ເປັນບ່ອນຈຳສິນຂອງລີສີທີ່ຊາວບ້ານຮຽກວ່າ ຖ້ຳພະເຈົ້າຄຳຕັນໃນອະດີດ. ຢູ່ໃນຖ້ຳມີບໍ່ນ້ຳແຫ່ງໜຶ່ງ ທີ່ຊາວບ້ານຕັກເອົາມາບູຊາ ແຕ່ບໍ່ແຫ້ງ, ໃຊ້ເທົ່າໃດກໍຍັງຄືເກົ່າ ບໍ່ວ່າໃນລະດູໃດກໍຕາມ. ຢູ່ມາຄົນໜຶ່ງ ໄດ້ມີຊາວບ້ານຄົນໜຶ່ງ ຝັນວ່າພະລີສີຜູ້ເຜົ່າຢູ່ທີ່ນັ້ນ ຈົ່ມວ່າ ຜູ້ໃດກໍພາກັນຕັກເອົາແຕ່ນ້ຳໄປ ພະອົງຫນ້າຈະລ້າງຫນ້າກໍບໍ່ມີ ຫຼັງຈາກນັ້ນ ນ້ຳກໍໄດ້ແຫ້ງລົງເທື່ອລະເລັກລະນ້ອຍຈົນໝົດ. ກໍຍ້ອນຊາວບ້ານເຂົ້າໄປລົບກວນສະຖານທີ່ສັກສິດຂອງລີສີ ລີສີຈຶ່ງເຮັດໃຫ້ນ້ຳແຫ້ງ.

25. ວັດສີຈອມແຈ້ງ ບ້ານສີຈອມແຈ້ງ.

ວັດສີຈອມແຈ້ງ ຕັ້ງຢູ່ເທດສະບານເມືອງປາກແບງ. ຈຸດເດັ່ນຂອງວັດນີ້ ເປັນວັດທີ່ເກົ່າແກ່ສັກສິດອັນເປັນທີ່ສັກກາລະບູຊາຂອງຊາວເມືອງປາກແບງ.

ວັດສີຈອມແຈ້ງໄດ້ສ້າງຂຶ້ນເມື່ອປີ 1560 ເປັນວັດທີ່ເກົ່າແກ່ສັກສິດເຊິ່ງມີຊາວພຸດຫຼາຍເຊັ່ນຄົນ ໄດ້ນັບຖືສັກກະລະບູຊາມາແຕ່ດົນນານ. ຕາມການເລົ່າຂານຂອງເຖົ້າແກ່ວ່າ: ວັດສີຈອມແຈ້ງໃນເມື່ອກ່ອນ ເປັນບ່ອນອາໄສຂອງຈັກກະພັດຝູ່ງແລ້ວຂັບໄລ່ພະສົງລົງໄປຢູ່ຂອບເຂດທ້ອງຟ້າການເມືອງ ຫຼັງຈາກປົດປ່ອຍສຳເລັດແລ້ວ ພະສົງຈຶ່ງໄດ້ກັບຄືນມາຄືເກົ່າ ແລະ ໄດ້ປັບປຸງຄືນໃໝ່. ຕົກມາໃນໄລຍະໜຶ່ງກໍ່ພົບເຫັນຮູທີ່ແປກປະຫຼາດ ຢູ່ດ້ານຫຼັງແຫ່ນພະເຈົ້າໃຫຍ່ນັ່ງ ເຖົ້າແກ່ໄດ້ເອົາໝາກພ້າວປ່ອນລົງໄປເບິ່ງ ກໍ່ປະກົດເຫັນໝາກພ້າວອອກມາຢູ່ໜ້າຜາຂວາງ (ນ້ຳແບງ) ຫ່າງຈາກວັດໄປປະມານ 300 ແມັດ, ຈຶ່ງເຊື່ອຖືກັນວ່າ ແມ່ນມີຮູພະຍານາກ ແລະ ສາມາດພິສູດໃຫ້ເຫັນ ໃນເມື່ອບໍ່ດົນຜ່ານມານີ້ ມີບໍລິສັດທີ່ຈະມາຂຸດຄົ້ນພູໄຟໄໝ້ຢູ່ເມືອງຫົງສາ ໄດ້ບະມາແລ້ວຫຼາຍວັດ ແຕ່ບໍ່ປະສິບຜົນສຳເລັດ ຈຶ່ງລອງມາບະຢູ່ວັດສີຈອມແຈ້ງ ເມືອງປາກແບງ ນີ້ເບິ່ງເຫັນວ່າປະສິບສຳເລັດ ເຂົາເຈົ້າກໍ່ໄດ້ນຳເງິນຈຳນວນ 20,000 ບາດ ມອບໃຫ້ວັດເພື່ອສ້າງສາພັດທະນາ. ຊາວພຸດທັງພາຍໃນ ແລະ ຕ່າງປະເທດຮັບຊາບ ກໍ່ມີຄວາມສົນໃຈມີນ້ຳໃຈສັດທາວັດຖຸປັດໃຈຕ່າງໆ ມາສ້າງສາພັດທະນາຈົນເຖິງປະຈຸບັນນີ້. ສິ່ງທີ່ປະທັບໃຈຂອງວັດສີຈອມແຈ້ງກໍ່ຄື: ກອງໃຫຍ່ຊາວບ້ານຮ້ອງຊີວ່ານາງກອງ ເຊິ່ງໄດ້ເອົາໄປແຂ່ງຂັນລະດັບທົ່ວປະເທດທີ່ຈັດຂຶ້ນຢູ່ແຂວງຫຼວງພະບາງໃນປີ 2000 ແລະ ໄດ້ອັນດັບທີ່ 2.



26. ປ່າຊາພັນປີບ້ານມົກແຄະ.



ປ່າຊາພັນປີ ຕັ້ງຢູ່ບໍລິເວນ ບ້ານມົກແຄະ ເມືອງປາກແບງ ຕັ້ງຢູ່ຫ່າງຈາກເທດສະບານ ເມືອງປາກແບງ ໄປທາງທິດຕາເວັນຕົກປະມານ 35 ກິໂລແມັດ. ສະພາບເສັ້ນທາງເຂົ້າເຖິງ ເປັນທາງດິນແດງ ປະມານ 25 ກິໂລແມັດ. ທ່າແຮງຂອງຊາ ແມ່ນສາມາດຜະລິດເປັນສິນຄ້າ ດ້ວຍການແປຮູບຕ່າງໆ ມາວາງສະແດງຢູ່ຕາມໂຮງແຮມ, ເຮືອນພັກ ແລະ ຮ້ານອາຫານ. ຢູ່ ຕົວເມືອງປາກແບງ ເປັນຈຸດແວ່ພັກເຊົາຂອງນັກທ່ອງທ່ຽວທີ່ເດີນທາງມາຕາມລ່າແມ່ນ້ຳຂອງ ຈາກເມືອງຫ້ວຍຊາຍ ແຂວງບໍ່ແກ້ວ, ແຂວງຫຼວງພະບາງ, ແຂວງໄຊຍະບູລີ ແລະ ຈັງຫວັດ ນ່ານ ປະເທດໄທ. ນອກນີ້ ຍັງສາມາດສ້າງເປັນກິດຈະກຳທ່ອງທ່ຽວຊົມ ແລະ ຜະລິດຊາທີ່ ຕິດພັນກັບບ້ານຊົນເຜົ່າໃນຂົງເຂດດັ່ງກ່າວ ແລະ ສາມາດສ້າງເປັນລາຍການທ່ອງທ່ຽວເຊື່ອມ ຕໍ່ກັບແຂວງບໍ່ແກ້ວໄດ້ອີກດ້ວຍ. ປ່າຊາໃນຂົງເຂດນີ້ມີເນື້ອທີ່ປະມານ 500 ເຮັກຕາເຊິ່ງຕັ້ງຢູ່ ຕາມສາຍພູ, ເຈ້ຍພູເຂດບ້ານມົກແຄວນ, ບ້ານລອງ, ບ້ານພູສູງ ແລະ ບ້ານມົກແຄະ. ໃນໄລຍະ ການເດີນທາງ ຈະໄດ້ສຳຜັດກັບບັນຍາກາດທີ່ເຕັມໄປດ້ວຍທັດສະນີຍະພາບທີ່ສວຍງາມໜ້າ ປະທັບໃຈ ແລະ ສາມາດຊົມແສງພະອາທິດຂຶ້ນ ແລະ ໃນຍາມໃກ້ຕົກດິນ, ຊົມທະເລໜອກ ໃນຍາມເຊົ້າ ໃນຍາມລະດູໜາວ ແລະ ໄດ້ສຳພັດກັບການດຳລົງຊີວິດຂອງຊາວບ້ານໃນ ຂົງເຂດດັ່ງກ່າວ.

ປ່າຊາພັນປີ ຫລື ຊື່ເດີມວ່າປ່າໜ້ຽງທີ່ຊາວບ້ານເຄີຍຮ້ອງ. ຊາວບ້ານສ່ວນຫລາຍແມ່ນ ພາກັນເອົາໃບຂອງມັນມາພັນໜ້ຽງອົມ ມີລິດຊາດຫອມສົ້ມແບບທຳມະຊາດ ເພື່ອມາ ແລກປ່ຽນເປັນສິນຄ້າ. ນອກຈາກນັ້ນ ເຂົາເຈົ້າຍັງສາມາດເອົາໃບມາພັນຢາສູບ ແລ້ວເອົາຂີ້ຢາ ປົວພະຍາດແຂ້ວແມງເຊິ່ງເປັນຢາຊະນິດໜຶ່ງ ທີ່ສາມາດປົວແຂ້ວແມງໄດ້. ໃນປີ 1996 ນັກ ທ່ອງທ່ຽວຊາວຝຣັ່ງ ໄດ້ຄົ້ນພົບແລ້ວເອົາໃບມາທົດລອງໃສ່ນ້ຳຕົ້ມ ເຫັນວ່າເປັນຊາ ທີ່ມີລິດ ຊາຫອມແບບທຳມະຊາດ ເຊິ່ງມີອາຍຸປະມານພັນປີ. ຫຼັງຈາກນັ້ນ, ຊາວບ້ານຈຶ່ງພາກັນຮຽກ ຊື່ວ່າ ປ່າຊາພັນປີ ຈົນເຖິງປະຈຸບັນນີ້.

ແຂວງຫຼວງພະບາງ



1. ປະຫວັດຫຍໍ້ເມືອງຫຼວງພະບາງ.



ເມືອງຫຼວງພະບາງ ເປັນເມືອງໜຶ່ງທີ່ເກົ່າແກ່ຂອງ ສປປ ລາວ, ເປັນເມືອງທີ່ ເຕັມໄປດ້ວຍມິນສະເໝີ, ຄວາມເປັນເອກະລັກທາງດ້ານວັດທະນະທຳ, ມີຄວາມ ຫຼາກຫຼາຍທາງດ້ານຊັບພະຍາກອນການທ່ອງທ່ຽວ ແລະ ມີປະຫວັດສາດຄວາມເປັນ ມາ ຕິດພັນກັບຂະບວນວິວັດຂອງຊາດ ຫຼາຍຍຸກຫຼາຍສະໄໝ.

ຕໍານານໜຶ່ງກ່ຽວກັບຕົ້ນກຳເນີດຂອງເມືອງຫຼວງພະບາງນັ້ນແມ່ນ ໄດ້ອີງ ຕາມປະຫວັດສາດຂອງສະໄໝຂຸນບຸລີມ, ຜູ້ທີ່ເປັນລູກຊາຍຂອງພະຍາແຖນ. ເຊິ່ງ ເພິ່ນໄດ້ພາຊາວໄຕອິບພະຍົບຈາກອານາຈັກໜອງແສ ແລະ ນ່ານເຈົ້າ ພາຍຫຼັງຖືກຮຸກ ຮານ, ແລ້ວລົງມາຢູ່ຮ່ວມກັບຊາວອາຊີໃຕ້ (Austro-Asiatic) ທີ່ອາໄສຢູ່ເຂດນີ້.

ຂຸນບຸລີມມີລູກຊາຍ 7 ຄົນ, ເຊິ່ງໄດ້ສ້າງເມືອງຂຶ້ນ 7 ເມືອງ ແລະ ໄດ້ສົ່ງລູກຊາຍຂອງ ແຕ່ລະຄົນໄປປົກຄອງ ແລະ ລຸກຊາຍກົກຊື່ ຂຸນລໍ, ໄດ້ຖືກສົ່ງມາສ້າງເມືອງຫຼວງພະ ບາງແຫ່ງນີ້.¹

ຂໍ້ມູນທີ່ແນ່ນອນ ແລະ ຖືກຕ້ອງກ່ຽວກັບປະຫວັດສາດລາວນັ້ນແມ່ນ ເລີ່ມ ມາແຕ່ສະຕະວັດທີ XIV, ໃນເວລາທີ່ເຈົ້າຟ້າງຸ່ມໄດ້ປົກຄອງ ແລະ ທ້ອນໂຮມເຂດ ແດນຕ່າງໆເຂົ້າກັນ ເຊິ່ງປະຈຸບັນແມ່ນເມືອງຊຽງຂວາງ, ພູພຽງໂຄລາດ

¹ ການທ່ອງທ່ຽວ ແລະ ການຄຸ້ມຄອງມໍລະດົກ ໃນເມືອງມໍລະດົກໂລກຫຼວງພະບາງ ສປປລາວ.2006 ,7 ,

(ທິດຕາເວັນອອກຂອງປະເທດໄທ) ແລະ ເມືອງຫຼວງພະບາງ ເຂົ້າເປັນອານາຈັກລ້ານຊ້າງ ຫຼື ເອີ້ນອີກຊື່ໜຶ່ງວ່າ “ແຜ່ນດິນທີ່ມີຊ້າງລ້ານໂຕ”.

ພະເຈົ້າຟ້າງຸ່ມໄດ້ນຳເອົາສາສະໜາພຸດນິກາຍດິລາວະດາ ແລະ ໄດ້ຮັບເອົາພະພຸດທະຮູບຄຳ (ພະບາງ), ເຊິ່ງເປັນຂອງຂວັນຈາກອານາຈັກຂະເໝນ (ກຳປູເຈຍ) ຢູ່ທາງໃຕ້ຂອງປະເທດລາວ. ຄຳວ່າ **ຫຼວງພະບາງ** ແມ່ນໄດ້ມາຈາກຊື່ຂອງພະພຸດທະຮູບຄຳອົງສັກສິດອົງນີ້ ແລະ ໄດ້ກາຍເປັນຊື່ນະຄອນຫຼວງຂອງອານາຈັກລ້ານຊ້າງ ໃນເວລາຕໍ່ມາ. ຫຼວງພະບາງ ເປັນເມືອງເກົ່າແກ່ຂອງຊາດລາວ ມີຜູ້ຄົນເຂົ້າມາຕັ້ງຖິ່ນຖານບ້ານຊ່ອງ ຢູ່ດິນແດນແຫ່ງນີ້ເປັນເວລາດົນນານກວ່າ XII ສັດຕະວັດແລ້ວ, ທັງຍັງເຄີຍເປັນລາດຊະທານີຂອງອານາຈັກລາວລ້ານຊ້າງນັບແຕ່ສ້າງຕັ້ງປະເທດມາ II ສັດຕະວັດ (ກາງສັດຕະວັດທີ XIV ຫາ ກາງສັດຕະວັດທີ XVI); ຫຼວງພະບາງເປັນແຫຼ່ງອາລິຍະທຳທີ່ໂດດເດັ່ນຂອງເຊື້ອຊາດລາວ ຊຶ່ງໄດ້ຮັບການປົກປັກຮັກສາສືບທອດ ແລະ ພັດທະນາມາຢ່າງຕໍ່ເນື່ອງ ໂດຍສະເພາະແມ່ນມໍລະດົກທາງດ້ານທຳມະຊາດ ແລະ ວັດທະນະທຳທີ່ມີຄວາມຫຼາກຫຼາຍ.

ຫຼວງພະບາງຈຶ່ງໄດ້ຖືກຮັບຮອງເປັນເມືອງມໍລະດົກໂລກ ຈາກອົງການອຸຍແນສໂກ ໃນວັນທີ 9 ທັນວາ ປີ 1995, ໃນວາລະປະຊຸມຂອງຄະນະກຳມະການມໍລະດົກໂລກທີ່ນະຄອນຫຼວງແບກແລງ, ປະເທດເຢຍລະມັນ ໂດຍສອດຄ່ອງກັບ 3 ເງື່ອນໄຂ ທີ່ອົງການອຸຍແນສໂກກຳນົດໄວ້ ດັ່ງນີ້:

- ຫຼວງພະບາງໄດ້ສະທ້ອນໃຫ້ເຫັນເຖິງ ການປະສົມປະສານແບບພິເສດຂອງສະຖາປັດຕະຍະກຳລາວດັ້ງເດີມ ແລະ ອາຄານແບບອານານິຄົມຂອງເອີຣົບໃນສັດຕະວັດທີ XIX ແລະ XX.
- ຫຼວງພະບາງ ເປັນຕົວຢ່າງໂດດເດັ່ນຂອງສະຖາປັດຕະຍະກຳທີ່ສ້າງຂຶ້ນມາຫຼາຍສັດຕະວັດ ຊຶ່ງຮວບຮວມເອົາ ສະຖາປັດຕະຍະກຳຂອງອາຄານສາສະໜາ, ອາຄານແບບພື້ນເມືອງ ແລະ ອາຄານຍຸກອານານິຄົມ.
- ທິວທັດທີ່ເປັນເອກະລັກ ຂອງຕົວເມືອງຫຼວງພະບາງ ໄດ້ຖືກຮັກສາໄວ້ເປັນຢ່າງດີ ທີ່ສະແດງໃຫ້ເຫັນ ເຖິງຍຸກທີ່ສຳຄັນຂອງການເຊື່ອມໂຍງຂອງ 2 ວັດທະນະທຳ ປະເພນີທີ່ແຕກຕ່າງກັນ.

ປະຈຸບັນ ຫຼວງພະບາງໄດ້ກາຍເປັນອຸທິຍານທ່ອງທ່ຽວຂອງຊາວໂລກທີ່ມີຊື່ສຽງຕະຫຼອດມາ. ມີແຫຼ່ງທ່ອງທ່ຽວທີ່ໜ້າປະທັບໃຈເຊັ່ນ: ພະທາດພູສີ, ວັດຊຽງທອງ, ວັດວິຊຸນ, ວັດອາຮາມ ແລະ ອື່ນໆ; ຫໍພິພິທະພັນ, ນ້ຳຕົກຕາດກວາງຊີ, ບ້ານຫັດຖະກຳ, ຕະຫຼາດກາງຄືນ, ບຸນປະເພນີປີໃໝ່ລາວ, ບຸນທ່ຳເຂົ້າປະດັບດິນຊ່ວງເຮືອເດືອນເກົ້າ, ບຸນອອກພັນສາໄຫຼເຮືອໄຟ, ບຸນປະເພນີປີໃໝ່ຂອງເຜົ່າຕ່າງໆ. ແຫຼ່ງທ່ອງທ່ຽວ ແລະ ງານບຸນປະເພນີເຫຼົ່ານັ້ນໄດ້ເປັນສິ່ງດຶງດູດເອົານັກທ່ອງທ່ຽວທົ່ວຈາກທຸກມຸມໂລກເຂົ້າມາຢ້ຽມຢາມເມືອງຫຼວງພະບາງນັບປີເພີ່ມຂຶ້ນ.



2. ວັດຊຽງທອງ.



ວັດຊຽງທອງ ເປັນວັດທີ່ມີຄວາມສວຍສົດງົດງາມທາງດ້ານສະຖາປັດຕິຍະກຳແບບມີເອກະລັກຂອງຫຼວງພະບາງ ທີ່ໄດ້ຮັບການຍົກຍ້ອງຈາກນັກບູຮານຄະດີ ເປັນດັ່ງອັນຍະມະນີແຫ່ງສະຖາປັດຕະຍະກຳ ຂອງລາວ ອັນເກົ່າແກ່ ແລະ ມີຮູບແບບຊົງລາວດັ້ງເດີມແທ້ໆ. ມີເນື້ອທີ່ ທັງໝົດ 291,12 ຕາແມັດ, ຕັ້ງຢູ່ລະຫວ່າງກາງ ຂອງແມ່ນ້ຳຂອງ ແລະ ແມ່ນ້ຳຄານ ທີ່ໄຫຼ່ປ່ອງໃສ່ກັນ, ສາຍເຫດທີ່ເອີ້ນວ່າວັດຊຽງທອງ ກໍຍ້ອນວ່າ: ເມື່ອກ່ອນວັດແຫ່ງນີ້ ມີກົກທອງຂະໜາດໃຫຍ່ ໂດຍວັດແທກຈາກລວງ

ອ້ອມເທົ່າກັບ 27 ອູ່ມ ແລະ ລວງສູງ ເທົ່າກັບ 117 ແມັດ². ຄຳວ່າ “ທອງ” ແມ່ນມາຈາກຊື່ຂອງຕົ້ນທອງ ທີ່ເປັນຕົ້ນໄມ້ໃຫຍ່ໃນວັດແຫ່ງນີ້.

ຫຼັງຈາກທີ່ເຈົ້າໄຊຍະເສດຖາທິລາດສຳເລັດການສ້າງ ວັດຊຽງທອງ ໃນປີ ຄສ 1560 ແລ້ວ, ພະອົງກໍໄດ້ລົງໄປຍັງນະຄອນຫຼວງວຽງຈັນ ແລະ ໄດ້ສ້າງພະທາດຫຼວງ

² ຫ້ອງການມໍລະດົກໂລກ ຫຼວງພະບາງ

ວຽງຈັນຂຶ້ນ. ຮູບຊົງລັກສະນະອາຄານຂອງ ວັດຊຽງທອງ ນັ້ນ ມີລັກສະນະຄ້າຍຄືກັບ ໄກ່ມຸບລຸກ ທີ່ມີຫຼັງຄາອາຮາມລັກສະນະລຽນຊ້ອນກັນ 3 ຊັ້ນ, ທາງເຂົ້າອາຮາມມີ ດອກບົວທັງໝົດ 4 ດອກ ເຊິ່ງແຕ່ລະດອກມີຊີ້ແຕກຕ່າງກັນເຊັ່ນ:ດອກບົວມະໂຫລີ, ດອກບົວສີສັດຕະນາກ,ດອກບົວສາດຕະສິນ ແລະ ດອກບົວກິນລະວິນ.³

ຫຼັງຈາກສ້າງວັດນີ້ບໍ່ດົນ ພະອົງກໍຊົງຍ້າຍ ເມືອງຫຼວງຂອງປະເທດ ໄປຍັງ ນະຄອນວຽງຈັນ ແລະ ວັດແຫ່ງນີ້ ໄດ້ຖືກຮັບການອຸປະຖຳສືບຕໍ່ເບິ່ງແຍງ ຈາກເຈົ້າ ມະຫາຊີວິດ ສີສະຫວ່າງວິງ ແລະ ເຈົ້າມະຫາຊີວິດ ສີສະຫວ່າງ ວັດທະນາ ເຊິ່ງເປັນ ເຈົ້າມະຫາຊີວິດ ສອງພະອົງສຸດທ້າຍ ຂອງລາວ.

ຕາມອາຮາມ ແລະ ບໍລິເວນອ້ອມຮອບວັດ ກໍຍັງມີຮູບພາບທີ່ສະແດງເຖິງ ວິຖີການດຳລົງຊີວິດ ຂອງປະຊາຊົນ ທີ່ຕິດດ້ວຍແກ້ວຫຼາກຫຼາຍສີສັນຕິດຕໍ່ກັນເປັນຮູບ ຕ່າງໆ. ນອກນັ້ນ, ຢູ່ດ້ານນອກ ກໍຍັງມີໂຮງມ້ຽນພະໂກດ ເປັນອາຄານຫຼັງໃຫຍ່ຊົງ ບູຮານ, ຫໍລາດຊະຣິດ ເປັນບ່ອນເກັບມ້ຽນພະໂກດ ຂອງເຄືອລະຍາດເຈົ້າສີສະຫວ່າງ ວັດທະນາ ເຊິ່ງໄດ້ຮັບການຄວັດແກະສະຫຼັກ ແລະ ລົງນ້ຳກ້ຽງພອກດ້ວຍຄຳປົວ ເປັນ ລວດລາຍລາວ ທັງໝົດ.

ພື້ນນິທານ ຈັນທະພານິດ ດຳນານພື້ນເມືອງລາວເລົ່າວ່າ ພະເຈົ້າ ໄຊຍະເສດ ຖາທິລາດ ສ້າງວັດຊຽງທອງຂຶ້ນ ແລະ ເປັນວັດແຫ່ງດຽວທີ່ມີຄວາມໂຊກດີ ທີ່ລອດພື້ນ ຈາກການເຜົາຜານ ໃນສະໄໝສົງຄາມ ໃນປີ 1887 ແລະໄດ້ຖືກຮັບບູລະນະສ້ອມແປງ ທັງໝົດ 4 ຄັ້ງ: ຄັ້ງທີ 1 ໃນປີ 1928, ຄັ້ງທີ 2 ລະຫວ່າງ ປີ 1952 ຫາປີ 1960 ໃນ ສະໄໝເຈົ້າ ສີສະຫວ່າງວິງ, ຄັ້ງທີ 3 ປີ 1984 ແລະ ຄັ້ງທີ 4 ປີ 2013. ວິຫານຂອງ ວັດແຫ່ງນີ້ ມີຮູບລັກສະນະ ສາມຫ້ອງລອຍ ແລະ ເຊຍດ່ຽວ, ສະແດງລັກສະນະ ພິເສດດ້ວຍຮູບເສັ້ນລວດລາຍ ທີ່ກົມກືນກັນ. ຫຼັງຄາ ມີຄວາມສະລັບຊ້ອນກັນ ແອ່ນ ອອກແບບສະຫງ່າຜ່າເຜີຍ. ການສ້ອມແປງໃຫຍ່ຄັ້ງຫຼ້າສຸດ ໂດຍພື້ນຖານແລ້ວແມ່ນ

³ ຈານ ຫຸມພັນ ສີສິມພອນ ກວານວັດແນວໂຮມບ້ານຊຽງທອງ ,

ແນໃສ່ການປະດັບເອ້ ແລະ ການກໍ່ສ້າງຫໍໄຫວ້ໃຫຍ່ ຂອງຫໍລາຊະໂກດ ຊຶ່ງເລີ່ມສ້າງ ຂຶ້ນໃນປີ 1962 ເປັນຕົ້ນມາ⁴.

ຮາດຊະຣິດ ໄດ້ຖືກສ້າງຂຶ້ນ ໃນປີ 1962 ຫຼັງຈາກເຈົ້າຊີວິດ ສີສະຫວ່າງ ວັດທະນາ ເສຍຊີວິດ ໄດ້ 3 ປີ ໄດ້ໃຊ້ເພື່ອເປັນບ່ອນເກັບຮັກສາ ອັດຖີ ຂອງເຈົ້າຊີວິດ ໃນສະໄໝກ່ອນ ເຊິ່ງຮາດຊະຣິດນັ້ນ ຈະປະກອບມີ 3 ພະໂກດ. ພະໂກດໃຫຍ່ທີ່ຢູ່ ທາງກາງນັ້ນ ແມ່ນພະໂກດທີ່ເກັບຮັກສາອັດຖີ ຂອງເຈົ້າຊີວິດ ສີສະຫວ່າງ ວັດທະນາ ເຊິ່ງແມ່ນເຈົ້າຊີວິດ ອົງສຸດທ້າຍ. ສ່ວນພະໂກດ ທີ່ຢູ່ທາງດ້ານໜ້ານັ້ນ ແມ່ນພະໂກດທີ່ ເກັບ ອັດຖີ ຂອງພະມານດາ ແລະ ພະໂກດທີ່ຢູ່ດ້ານຫຼັງນັ້ນ ແມ່ນພະໂກດທີ່ເກັບ ມ້ຽນ ອັດຖີ ຂອງຜູ້ເປັນອ້າຍ ຂອງເຈົ້າຊີວິດ ສີສະຫວ່າງ ວັດທະນາ ພະໂກດທັງໝົດ ນັ້ນ ມີການຄວັດແກະສະຫຼັກລວດລາຍອັນງົດງາມ, ດ້ານໜ້າມີການຄວັດແກະສະຫຼັກ ແລະ ຕົກແຕ່ງຢ່າງງົດງາມດ້ວຍຫົວນາກ ທີ່ເຮັດຈາກໄມ້ ສັກທອງ ຈຳນວນ 7 ຫົວ ໂດຍການລົງນ້ຳກ້ຽງພອກຄຳທັງໝົດ.

ເມື່ອທ່ານເດີນທາງມາເຖິງວັດແຫ່ງນີ້ ສິ່ງທຳອິດທີ່ທ່ານຈະໄດ້ພົບເຫັນ ກໍຄື ການໄປຊົມອາຮາມ ທີ່ເອີ້ນວ່າ “ສິມ” ເຊິ່ງຈະມີຂະໜາດບໍ່ໃຫຍ່ ແຕ່ກໍສະແດງເຖິງສະ ຖາປັດຕະຍະກຳ ທາງດ້ານສາສະໜາ ແບບເອກະລັກຂອງຫຼວງພະບາງແທ້ໆ ດ້ວຍ ຫຼັງຄາອາຮາມ ທີ່ແອ່ນໂຄ້ງຊ້ອນກັນຢູ່ 3 ຊັ້ນ, ຫູດລິ້ນກັນລົງມາເປັນຖານ ສ່ວນ ກາງຂອງຫຼັງຄາ ປະດັບເອ້ດ້ວຍຍອດ “ຊໍ່ຟ້າ” ທີ່ສວຍງາມເຊິ່ງປະກອບມີທັງໝົດ 17 ຊໍ່. ອັນມີຄວາມໝາຍວ່າເປັນ ອາຮາມ ທີ່ເຈົ້າມະຫາຊີວິດ ຊົງສ້າງຂຶ້ນ, ສ່ວນທີ່ຄົນ ສາມັນສ້າງ ຈະມີຊໍ່ຟ້າພຽງແຕ່ 1 – 7 ຊໍ່ເທົ່ານັ້ນ, ຕາມການເລົ່າຂານ ເຊື່ອກັນວ່າ ບໍລິເວນປ່ອງສີ່ຫຼ່ຽມນ້ອຍໆ ເຄິ່ງກາງຂອງ ຊໍ່ຟ້າ ເຄີຍໃຊ້ເປັນທີ່ເກັບຂອງມີຄ່າ ເຊັ່ນພຣະພຸດທະຮູບ, ຖັດມາ ສ່ວນທີ່ຢູ່ທາງໜ້ານັ້ນເອີ້ນວ່າ “ໂງ່” ຮູບຮ່າງຄືກັນກັບ ຫົວນາກ ເປັນສ່ວນປະດັບຕາມຄະຕິທຳທາງພຸດທະສາສະໜາ. ເມື່ອຢ່າງເຂົ້າມາ ທາງ ດ້ານປະຕູອາຮາມ ເຮົາຈະເຫັນ ປັດຕະຍະກຳ ອັນໂດດເດັ່ນສະດຸດຕາ ກັບລວດລາຍ ລາວທີ່ຄວັດແກະສະຫຼັກ ອັນປານິດ ແລະ ສວຍງາມ, ປ່ອງຢ້ຽມ ແລະ ຝາພາຍໃນ

⁴ ທ່ານ ບຸນຄົງ ຄຸດທ້າວ ຮອງຫົວໜ້າຫ້ອງການ ມໍລະດົກໂລກ ແຂວງຫຼວງພະບາງ



ແມ່ນການປະດັບເອ້ດ້ວຍການລົງສີນ້ຳກ້ຽງພອກຄຳປົວ ທີ່ສະແດງເຖິງເລື່ອງລາວ ປະຫວັດ ຂອງພຸດທະປະຫວັດ ທ້າວສີທິນ, ພະເຈົ້າ 10 ຊາດ ແລະ ພາບນິທານເພື່ອນ ບ້ານ ແລະ ເມື່ອເບິ່ງເລິກເຂົ້າໄປ ກໍ່ຈະເຫັນພະປະທານ “ອົງຫຼວງ” ນອກຈາກ ອາຮາມ ວັດຊຽງທອງ ຈະມີພະອຸໂປສິດ ທີ່ໂດດເດັ່ນດ້ວຍສະຖາປັດຕະຍະກຳແບບລ້ານຊ້າງ ແລ້ວ, ການຕົກແຕ່ງລວດລາຍຕາມຝາພາຍໃນ ກໍ່ສວຍງາມຄືກັນ ບໍລິເວນຝາດ້ານຫຼັງ ຂອງພະອຸໂປສິດ ກໍ່ມີການຕົກແຕ່ງດ້ວຍການເອົາແກ້ວສີມາຕັດຕໍ່ກັນເປັນຮູບຕົ້ນໂພຂະ ໜາດໃຫຍ່ ດ້ານຂ້າງກໍ່ຕິດເປັນຮູບສັດໃນວັນນະຄະດີ ຍາມບ່າຍທີ່ແສງແດດສ່ອງ ສະທ້ອນລົງມາຈະເຮັດໃຫ້ເບິ່ງແລ້ວມີຄວາມງົດງາມ ຖັດມາບໍລິເວນດ້ານຂ້າງ ແລະ ດ້ານຫຼັງຂອງພະອຸໂປສິດ ເປັນທີ່ຕັ້ງຂອງວິຫານນ້ອຍໆ 2 ຫຼັງ, ຈຸດເດັ່ນຂອງວິຫານ ດ້ານໜ້າຄື ທີ່ຝາດ້ານນອກ ແຕ່ລະຫຼັງ ຕົກແຕ່ງດ້ວຍແກ້ວສີ ຕັດເປັນຊັ້ນສ່ວນນ້ອຍໆ ແລ້ວນຳມາຕໍ່ກັນເປັນຮູບຮ່າງຕ່າງໆ ເລົ່າເປັນນິທານພື້ນບ້ານ ເບິ່ງສວຍງາມອາຮາມຕາ ຕາມແບບສະບັບຫຼວງພະບາງ, ວິຫານຫຼັງນ້ອຍດ້ານຂ້າງພະອຸໂປສິດ ທີ່ມີຊື່ວ່າ “ວິຫານ ແດງ” ພາຍໃນເປັນທີ່ປະດິດຖານພະພຸດທະຮູບປາງໄສຍາດທີ່ງົດງາມ ດ້ວຍພະຫັດ ທີ່ ຮອງຮັບພະສຽນໄວ້ຢ່າງງົດງາມ ແລະ ອອນຊອນ. ພະພຸດທະຮູບນີ້ ເຄີຍນຳໄປຈັດ ສະແດງ ທີ່ມະຫານະຄອນ ປາຣີ, ປະເທດຝຣັ່ງ ໃນປີ ຄ.ສ 1931 ແລະ ໄປ ປະດິດສະຖານຢູ່ທີ່ນະຄອນວຽງຈັນ ຫຼາຍສິບປີ ກ່ອນທີ່ຈະນຳກັບຄືນມາຢັງຫຼວງພະ ບາງ ໃນປີ ຄ.ສ 1964. ສ່ວນວິຫານດ້ານຫຼັງພະອຸໂປສິດຄື “ຫໍພະມ່ານ” ພາຍໃນ ປະດິດສະຖານ “ພະມ່ານ” ຊຶ່ງມີລັກສະນະຄ້າຍກັບ “ພະບາງ” ຈົນຫຼາຍຄົນເຂົ້າໃຈຜິດ ຄິດວ່າເປັນພະອົງດຽວກັນ, ຈະມີການອັງເຂີນ “ພະມ່ານ” ລົງມາ ເພື່ອໃຫ້ປະຊາຊົນໄດ້ ຫິດສົງນ້ຳ ແລະ ກາບໄຫວ້. ສຳລັບ ເລື່ອງພາຍໃນຝາດ້ານຫຼັງວິຫານນີ້ ເປັນພາບປະດັບ ແກ້ວສີ ເລົ່າເລື່ອງວິຖີຊີວິດຂອງຜູ້ຄົນ ສ້າງຂຶ້ນໃນປີ ຄ.ສ 1950 ເພື່ອສະເຫຼີມສະຫຼອງ ທີ່ໂລກກ້າວສູ່ຍຸກເຄິ່ງພຸດທະການ, ດ້ານຫຼັງຫໍພະມ່ານ ເປັນທີ່ຕັ້ງຂອງພະທາດ ເຈົ້າ ຊີວິດ ສີສະຫວ່າງວົງ, ຊຶ່ງເປັນທີ່ເກັບ ອັດຖີ ຂອງເຈົ້າມະຫາຊີວິດ ສີສະຫວ່າງວົງ ແລະ ດ້ານທິດຕະເວັນອອກສຽງໃຕ້ ຕິດກັບຮົ້ວ ເປັນໂຮງເກັບເຮືອ ໃກ້ກັບແຄມແມ່ນ້ຳຂອງ ສ່ວນດ້ານໜ້າພະອຸໂປສິດ ເປັນທີ່ຕັ້ງຂອງຫໍກອງ ມີລວດລາຍລົງນ້ຳກ້ຽງພອກຄຳປົວ ສວຍງາມເທິງເສົາ. ນອກຈາກນັ້ນ; ໃນບໍລິເວນວັດຊຽງທອງ ເມື່ອທ່ານຍ່າງເຂົ້າໄປທາງ

ດ້ານຖະໜົນໂພທິສາລາດ ດ້ານຂວາມືຈະຕ້ອງສະດຸດຕາກັບອາຄານຊົງບູຮານມີ ລວດລາຍແກະສະຫຼັກທາສີຄຳ. ຂະໜາດໃຫຍ່ຊຶ່ງເອີ້ນວ່າ “ໂຮງມ້ຽນໂກດ” ຫຼືເປັນໂລງ ເກັບພະໂກດ, ພະຣາດຊະຣິດ, ລາຊະຍາດຂອງເຈົ້າຊີວິດ ສີສະຫວ່າງ ວັດທະນາ ຊຶ່ງ ສິ້ນພະຊົນເມື່ອປີ ຄ.ສ.1959 ແລະ ໄດ້ສ້າງໂຮງມ້ຽນໂກດແຫ່ງນີ້ຂຶ້ນ ໃນປີ ຄ.ສ 1962 ພາຍໃນມີລັກສະນະເປັນໂຖງກວ້າງ ຝາດ້ານໜ້າຕັ້ງ, ພື້ນສາມາດຖອດອອກ ເພື່ອໃຫ້ສາມາດເຄື່ອນຮາດຊະຣິດອອກມາໄດ້. ບໍລິເວນກາງໂຮງມ້ຽນໂກດ ເປັນທີ່ຕັ້ງ ຂອງຮາດຊະຣິດ ໄມ້ແກະສະຫຼັກຕິດຄຳປົວອ້ອມຮອບຄັນ. ມີພະໂກດ 3 ອົງ, ສູນກາງ ເປັນໂກດອົງໃຫຍ່ ເປັນບ່ອນເກັບມ້ຽນ ອັດຖີ ຂອງເຈົ້າສີສະຫວ່າງ ວັດທະນາ. ໂກດ ອົງນ້ອຍດ້ານໜ້າ ເປັນຂອງພະລາຊະມານດາ, ສ່ວນໂກດອົງນ້ອຍດ້ານຫຼັງ ເປັນຂອງຜູ້ ເປັນອ້າຍ. ໂຮງມ້ຽນໂກດນີ້ອອກແບບໂດຍ ເຈົ້າມະນີວົງ ແລະ ແກະສະຫຼັກໂດຍຊ່າງ ຫຼວງພະບາງ ທີ່ຊື່ “ເພຍຕັນ” ເມື່ອຄັ້ງທີ່ ຮັບລາຊະການຢູ່ໃນພະມະຫາລາຊະວັງ ນັບ ເປັນຊ່າງຝີມີຊັ້ນເອກປະຈຳພະອົງ ຂອງເຈົ້າມະຫາຊີວິດ ສີສະຫວ່າງ ວັດທະນາ, ເຊິ່ງ ເພິ່ນມີຄວາມຊຳນານທາງດ້ານການແຕ້ມ ແລະ ການແກະສະຫຼັກ ຈຸດເດັ່ນອີກຢ່າງໜຶ່ງ ຂອງໂຮງມ້ຽນໂກດ ຄືບໍລິເວນຝາດ້ານນອກທີ່ “ເພຍຕັນ” ແກະສະຫຼັກໄວ້ຢ່າງງົດງາມ ລົງດ້ວຍສີທອງສຸກ ໂດຍການເລົ່າເລື່ອງພະລັກພະລາມ ຕອນສຳຄັນ. ເຊິ່ງດ້ານເທິງສຸດ ເປັນຕອນ “ພິເພກ” ກຳລັງບອກຄວາມລັບ “ເລື່ອງ” ບ່ອນເຊື່ອງຫົວໃຈ ຂອງທິດ ສະກັນ ກັບ ພະລັກພະລາມ ແລະ ນາງສິດາ. ຖັດລົງມາເປັນຕອນທີ່ທິດສະກັນຖືກ ທະນູຂອງພະລາມສຽບເຂົ້າທີ່ຫົວໃຈເປັນຕົ້ນ, ເດີມພາບແກະສະຫຼັກເຫຼົ່ານີ້ ເປັນ ລັກສະນະການລົງພາບປິດທອງທີ່ສວຍງາມ, ຕໍ່ມາ ມີການບູລະນະໃໝ່ ໂດຍທາສີທອງ ທັບລົງໄປດັ່ງທີ່ເຫັນໃນປະຈຸບັນ. ນອກຈາກນີ້, ພາຍໃນວັດຊຽງທອງ ຍັງມີເຂດສັງຄາ ວາດ ປະກອບດ້ວຍກຸດຕິ, ສະຖູບເຈດີ ດັ່ງວັດທ້ວງໄປ ແລະ ຍັງມີພະສົງຈຳພັນສາຢູ່.

ຂະໜາດ, ການຕົກແຕ່ງ, ການປະດັບປະດາ ແລະ ລວດລາຍຕ່າງໆ.

- ຫໍພະສ່ຽງທາຍ ມີລັກສະນະຫຼັງຄາ 3 ຊັ້ນ, ມີຫົວນາກ 4 ໂຫງ່, ມີ ແຂນນາງ 18 ອັນ, ມີປະຕູໜຶ່ງ ບານ ປິ່ນໄປທາງທິດເໜືອ ແລະ ປ່ອງຢ້ຽມ ສອງຂ້າງ ຫັນໄປທາງທິດຕາເວັນອອກ ແລະ ທິດຕາເວັນຕົກ.
- ຫໍພະມ່ານ ມີຫຼັງຄາ 2 ຊັ້ນ, ມີຫົວນາກ 2 ໂຫງ່, ມີແຂນນາງ 16 ອັນ.

- ຫໍໄຕໃຫຍ່ ມີຫົວນາກ 4 ໂຫງ່, ປັດຈຸບັນ ຫັກ 1 ໂຫງ່, ທາງດ້ານໜ້າຂອງ ຫໍໄຕໃຫຍ່.
 - ❖ ລາຍເສົາ ນອກອາຮາມ ວັດຊຽງທອງ ດ້ານໜ້າ ປະດັບດ້ວຍ ລວດລາຍ ດອກຈຽງຕົ້ນເສົາພອກຄໍາ.
 - ❖ ລາຍເສົາ ໃນອາຮາມ ແມ່ນພອກຄໍາດ້ວຍ ລາຍສ້ອຍສາ ຕີນຝາ.
 - ❖ ລາຍຄ້າວ ນອກອາຮາມ ແມ່ນພອກຄໍາດ້ວຍລາຍ ດອກຄັນ, ດອກຄື້, ດອກຈັນ.
 - ❖ ໄມ້ແປ ແຕ້ມດ້ວຍລາຍດອກ ຊິງກາບິນ, ດອກຕາເວັນນ້ອຍ.
 - ❖ ໜ້າອາຮາມວັດ ມີຫົວເສົານ້ອຍ 14 ເສົາ ແລະ ໄມ້ຮົ້ວ ທີ່ແຕ້ມດ້ວຍ ລາຍຊ້ອນ 78 ລໍາ.
 - ❖ ດອກຊຸ່ມປະຕູ ດອກເອື້ອງ ທາງເຂົ້າອາຮາມ ມີຍອດສູງ 7 ຊັ້ນ, ມີ ແປຫຼັງຄາ 2 ຊຸດ, ຊຸດລຸ່ມມີ 4 ຄ້າວ, ຊຸດເທິງ ມີ 5 ຄ້າວ ແລະ ແປ ບິນ 1 ແປ.
 - ❖ ລາຍເສົາ ດ້ານໜ້າ ແລະ ຝາຜະໜັງ ດ້ານນອກ ລາດຊະໂກດ ແມ່ນ ແຕ້ມໂດຍລາຍ ເທບພະນົມ ປະສົມກັບ ດອນຈຽງ.
 - ❖ ລາຍເພດານ ລາດຊະໂກດ ແຕ້ມດ້ວຍລາຍດອກ ກົງຈັກ⁵.
 - ❖ ອາຮາມວັດ ກວ້າງ 6,80 ແມັດ, ຍາວ 22,40 ແມັດ, ສູງ 15,30 ແມັດ.⁶

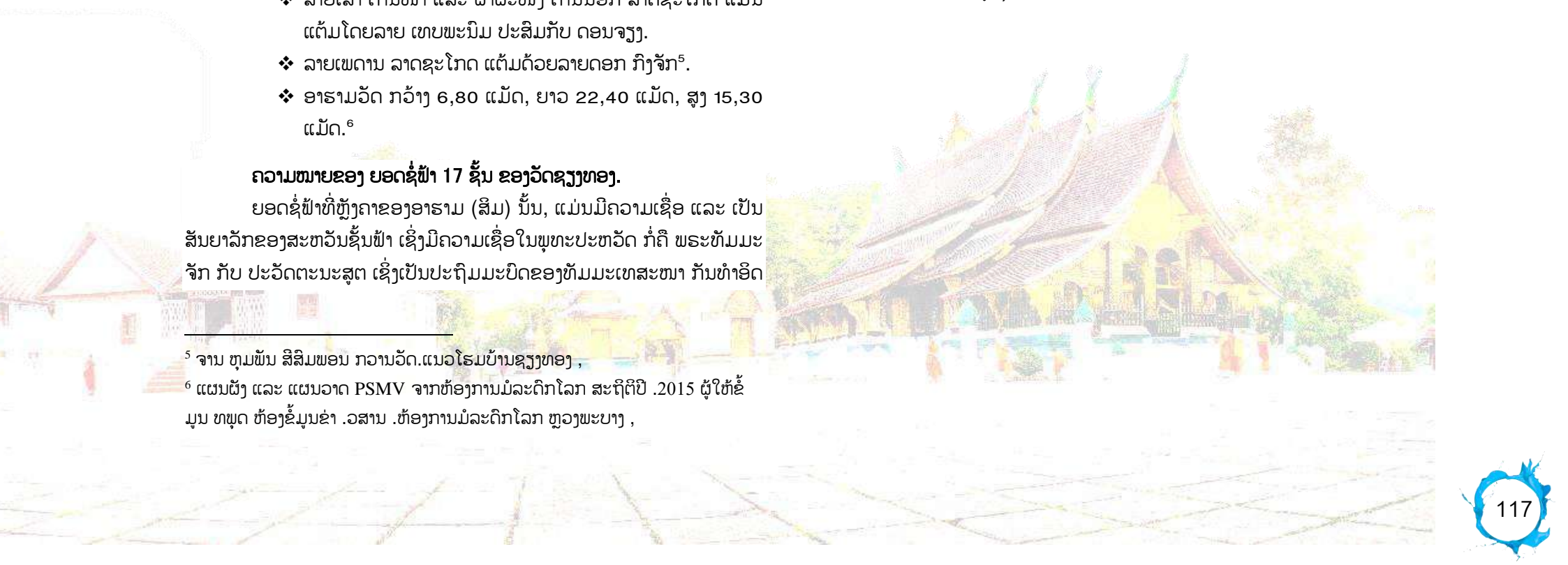
ຄວາມໝາຍຂອງ ຍອດຊໍ່ຟ້າ 17 ຊັ້ນ ຂອງວັດຊຽງທອງ.

ຍອດຊໍ່ຟ້າທີ່ຫຼັງຄາຂອງອາຮາມ (ສີມ) ນັ້ນ, ແມ່ນມີຄວາມເຊື່ອ ແລະ ເປັນ ສັນຍາລັກຂອງສະຫວັນຊັ້ນຟ້າ ເຊິ່ງມີຄວາມເຊື່ອໃນພຸທະປະຫວັດ ກໍຄື ພຣະທັມມະ ຈັກ ກັບ ປະວັດຕະນະສຸຕ ເຊິ່ງເປັນປະຖົມມະບົດຂອງທັມມະເທສະໜາ ກັນທໍາອິດ

⁵ ຈານ ຫຸມພັນ ສິລິມພອນ ກວານວັດ.ແນວໂຮມບ້ານຊຽງທອງ ,
⁶ ແຜນຜັງ ແລະ ແຜນວາດ PSMV ຈາກຫ້ອງການມໍລະດົກໂລກ ສະຖິຕິປີ .2015 ຜູ້ໃຫ້ຂໍ້ ມູນ ທພຸດ ຫ້ອງຂໍ້ມູນຂ່າ .ວສານ .ຫ້ອງການມໍລະດົກໂລກ ຫຼວງພະບາງ ,

ຂອງພຣະສັມມາສັມພຸທະເຈົ້າ ທີ່ພຣະອົງໄດ້ຊົງໄປຣດເທສະໜາແກ່ ປັນຈະວັກຄີທັງ ຫ້າອົງ ເຊິ່ງມີເນື້ອໃນກ່າວເຖິງ ຕອນທີ່ ພຣະພຸທະເຈົ້າ ກໍາລັງປະຕິບັດຕົນເພື່ອ ປະຕິເສດ ທາງສຸດໂຕ່ງ ສອງຢ່າງ ແລະ ໂດຍປະຕິບັດ ຕາມທາງສາຍກາງ ອັນເປັນແບບ ທາງທີ່ປະຕິບັດທີ່ຖືກຕ້ອງ ໃຫ້ແກ່ມວນມະນຸດ ແລະ ມີເນື້ອຫາສະແດງເຖິງຂັ້ນຕອນ ແລະ ການປະຕິບັດໃຫ້ບັນລຸເຖິງ ອະຣິຍະສັຈສີ່ ເພື່ອດໍາເນີນຂັ້ນຕອນການປະພຶດ ປະຕິບັດ ແລະ ເຂົ້າໃຈຂອງຄວາມເປັນທຸກ ສະມຸດທັຍນິໂຣດມັຄ ເພື່ອໄປສູ່ ພຣະ ນິພານ ເຊິ່ງເປັນເປົ້າຫມາຍ ແລະ ຈຸດໝາຍສູງສຸດ ຂອງພຸທະສາສະໜາ ເມື່ອພຣະຜູ້ ມີພຣະພາກເຈົ້າ ຕັດທັມມະຈັກ ກັບ ປະວັດຕະນະສຸຕ ຢູ່ນັ້ນ. ດວງພຣະເນດສ່ອງ ເຫັນທັມ ສາມາດສ່ອງເຫັນ 15 ຊັ້ນ ນາຣິກ, 16 ຊັ້ນສະຫວັນ.

ສະນັ້ນ, ບຸຮານລາວ ຈຶ່ງນິຍົມຖືເອົາ ຂໍ້ນີ້ເປັນຂໍ້ສູງ (16 ຊັ້ນຟ້າ ແລະ 15 ຊັ້ນ ດິນ) ແລະ ໄດ້ປະຕິບັດ ການເຮັດຍອດຊໍ່ຟ້າ ຫຼັງຄາຂອງວັດຕາມຂໍ້ຄະຕິ ດັ່ງກ່າວ, ເພື່ອ ບັນລຸເປົ້າຫມາຍຂອງ ພຸທະສາສະໜາ ເພື່ອໃຫ້ຕົນໄດ້ບັນລຸໄປເຖິງສະຫວັນ ຊັ້ນອະກະ ນິຕາຖາ ທີ່ເປັນຊັ້ນສູງສຸດຂອງສວງສະຫວັນ.



3. ປະຫວັດພະບາງ.



ພະບາງ ແມ່ນພະພຸດທະຮູບອົງສັກສິດ, ເປັນປູສະນິຍະວັດຖຸອັນເກົ່າແກ່ ແລະ ເປັນຂອງຄ້າຂອງຄຸນ ເປັນພະພຸດທະຮູບສຳຄັນຫຍິ່ງ, ເປັນມະຫາສິມບັດ ອັນລ້ຳຄ່າ ຄູ່ບ້ານຄູ່ເມືອງລາວ ແລະ ເປັນມິ່ງຂວັນອັນປະເສີດຂອງປະຊາຊົນລາວ ທັງຊາດ ມາເປັນເວລາອັນດົນນານໂດຍການບອກເລົ່າ ຂອງ ຜູ້ອ່ານວຍການ ຫໍພິພິຕະພັນແຫ່ງຊາດຫຼວງພະບາງ⁷ ເພິ່ນໄດ້ເວົ້າວ່າ **ພະບາງ** ເປັນພະພຸດທະຮູບທີ່ ເຮັດດ້ວຍ ຄຳ, ເງິນ ແລະ ທອງ ມາປະສົມຫຼອມເຂົ້າກັນ, ເມື່ອຫຼໍ່ ພະພຸດທະຮູບ ສຳເລັດບໍລິບູນແລ້ວ ຈຶ່ງໄດ້ທຳການພຸດທາພິເສກ, ພະມະຫາຈຸຣະນາຄະເຖຣະເຈົ້າ

⁷ ທ່ານ ສິມພອນ ລໍວັນອິນ25 , ພຶດສະພາ 2016

ໄດ້ຕັ້ງຈິດອາທິຖານອັງເຊີນເອົາພະສາຣີກະທາດທັງ 5 (ກະດູກຂອງພະພຸດທະເຈົ້າ) ເຂົ້າສິ່ງ ຢູ່ໃນຮ່າງກາຍ ຂອງພະພຸດທະຮູບອົງນີ້, ໃນ 5 ແຫ່ງຄື: ທາດພະ ອົງ ສະເດັດເຈົ້າ ຢູ່ໃນໜ້າຜາກ, ຄາງ, ເອິກ ແລະ ໃນມືກ້າຂວາ ແລະ ກ້າຊ້າຍ, ລວງສູງ 83 ຊັງຕີແມັດ, ມີນ້ຳໜັກ 53.400 ກິໂລກຣາມ.

ນັບຕັ້ງແຕ່ພະບາງ ໄດ້ຖືກສ້າງຂຶ້ນມາເພິ່ນໄດ້ປະດິດສະຖານ ຢູ່ປະເທດສີ ລັງກາເປັນເວລາ ດົນນານ ເຖິງ 963 ປີ. ມາຮອດປີ ພຸດທະສັກກະລາດ 1400 ພະ ເຈົ້າສິຣິຈັນທະລາດ ແຫ່ງປະເທດກຳປູເຈຍ ໄດ້ໄປຂໍພະບາງ ນຳພະເຈົ້າສຸບິນ ນາລາດ ຜູ້ປົກຄອງແຜ່ນດິນແຫ່ງເມືອງລັງກາ (ປະເທດສີລັງກາ) ພະອົງກໍຍິນດີ ມອບ ໃຫ້ແກ່ເຈົ້າຊີວິດກຳປູເຈຍ. ພະບາງໄດ້ສະຖິດ ຢູ່ໃນພະວິຫານກາງ ນະຄອນຫຼວງອິນທະປັດຖານະຄອນ ປະເທດກຳປູເຈຍ ເປັນເວລາ 502 ປີ.

ມາຮອດປີ ຄ.ສ 1359 ໃນສະໄໝຣາຊະການພຣະເຈົ້າ ປະຣະມັດຖະເຂ ມະຣາ, ເຈົ້າຊີວິດແຜ່ນດິນປະເທດກຳປູເຈຍ ເຊິ່ງເປັນ ພໍ່ເຖົ້າຂອງພະຍາຟ້າງຸ່ມ ໄດ້ ຍິນດີຕົກລົງມອບພະບາງ, ພະຄຳພີ ແລະ ພະໄຕປິດິກ ມອບໃຫ້ເຈົ້າຟ້າງຸ່ມ ຜູ້ເປັນ ລຸກເຂີຍ, ມີພະມະຫາປາສະມັນ ພ້ອມ ດ້ວຍພະພິກຂຸສິງ 20 ອົງ ແລະ ນັກປາດ 4 ທ່ານ ໄດ້ອັງເຊີນ ‘ພະບາງ’ ແລະ ພະຄຳພີ ແລະ ພະໄຕປິດິກ ຂຶ້ນມາປະເທດລາວ ແລະ ໄດ້ປະດິດສະຖານໄວ້ຢູ່ ເມືອງວຽງຄຳ.

ໃນ ຄ.ສ 1502 ສະໄໝສົມເດັດພະເຈົ້າວິຊຸນນະລາດ ໄດ້ອັງເຊີນ ‘ພະ ບາງ’ ມາຈາກເມືອງວຽງຄຳ ຂຶ້ນມານະຄອນຊຽງທອງ ຄື ເມືອງຫຼວງພະບາງໃນ ປະຈຸບັນ ແລະ ໄດ້ນຳໄປປະດິດ ສະຖານໄວ້ ທີ່ວັດມະໂນລິມ. ໃນປີ ຄ.ສ 1504 ຈຶ່ງໄດ້ອັງເຊີນເອົາ ‘ພະບາງ’ ອອກຈາກວັດມະໂນລິມ ມາສະຖິດໄວ້ຢູ່ໃນ ວັດວິຊຸນ ມະຫາວິຫານ. ໃນປີ ຄ.ສ 1705 ສະໄໝຂອງເຈົ້າໄຊວິງເວ້ (ສົມເດັດພຣະເຈົ້າໄຊ

ຍະເສດຖາທິລາດ ທີ 2) ອັງເຊີນເອົາ 'ພະບາງ' ລົງໄປນະຄອນຫຼວງວຽງຈັນ ປະດິດສະຖານໄວ້ທີ່ ວັດປາສັກຫຼວງ (ວັດອິນແປງ ປັດຈຸບັນ).

ໃນສະໄໝພະເຈົ້າສີຣິບຸນຍະສານ ເຈົ້າຊີວິດແຫ່ງອານາຈັກລ້ານຊ້າງວຽງຈັນ ສົມເດັດພະເຈົ້າກຸງ ທິນບຸລີ ໄດ້ສັ່ງໃຫ້ກອງທັບຫຼວງສະຫຍາມ ຊຶ່ງນຳທັບໂດຍເຈົ້າ ພະຍາມະຫາກະສັດສິກ ມາຕີເຂົ້າຍຶດເອົາ ອານາຈັກລ້ານຊ້າງວຽງຈັນໄດ້ແລ້ວ ກໍ່ປຸ້ນ ສະດົມເກັບກວາດເອົາຊັບສົມບັດ ວັດຖຸມີຄ່າທັງໝົດແລ້ວ ກໍ່ເຂົ້າປຸ້ນເອົາ ພະບາງ ແລະ ພະແກ້ວມໍລະກົດ ໄປຍັງກຸງທິນບຸລີ.

ເມື່ອຕົ້ນປີ ຄ.ສ 1783 ໃນສະໄໝພະພຸດທະຍອດຟ້າຈຸລາໂລກ (ຮາຊະ ການ ທີ 1) ເປັນ ພະເຈົ້າແຜ່ນດິນສະຫຍາມ. ສົມເດັດພະເຈົ້ານັ້ນທະເສນ ກໍ່ໄດ້ທຸນ ຂໍເອົາ 'ພະບາງ' ກັບຄືນສູ່ແຜ່ນດິນ ລາວລ້ານຊ້າງວຽງຈັນ. ໃນສະໄໝເຈົ້າອະນຸວົງ ເປັນເຈົ້າຊີວິດ ຜູ້ປົກຄອງອານາຈັກລ້ານຊ້າງວຽງຈັນ ໃນປີຈຸຣະສັກກະຣາດ ຄ.ສ 1828 ໃນສະໄໝພະບາດສົມເດັດພະນັ່ງເກົ້າ (ຮາຊະການທີ 3) ໄດ້ຕີປຸ້ນເມືອງວຽງ ຈັນ ແລະ ນຳເອົາ 'ພະບາງ' ໄປປະດິດສະຖານໄວ້ຢູ່ທີ່ວັດຈັກກະວັດກຸງເທບ. ພະ ບາງ ໄດ້ປະດິດສະຖານ ຢູ່ປະເທດໄທ ເປັນເວລານານເກືອບ 40 ປີ. ຄືມາຮອດປີ ຄ.ສ 1886 ໃນສະໄໝຮາຊະການແຜ່ນດິນຂອງສົມເດັດພະເຈົ້າຈັນທະລາດ ໄດ້ ກາບທຸນຂໍເອົາ 'ພະບາງ' ນຳເຈົ້າຊີວິດ ປະເທດໄທ ກັບຄືນສູ່ນະຄອນຫຼວງພະບາງ ລ້ານຊ້າງ ເປັນຄັ້ງທີ 2 ໄດ້ປະດິດສະຖານຢູ່ວັດວິຊຸນ ມະຫາວິຫານໄດ້ 2 ປີ, ສົມເດັດພະເຈົ້າສັກກະລິນ ຈຶ່ງໃຫ້ອັງເຊີນ 'ພະບາງ' ຍ້າຍອອກຈາກວັດວິຊຸນ ມາ ປະດິດສະຖານ ຢູ່ວັດໃໝ່ສຸວັນນະພູມາຣາມ.

ວັນທີ 25 ມີນາ ປີ ຄ.ສ 1904 ໃນສະໄໝ ເຈົ້າຊີວິດສີສະຫວ່າງວົງ ໄດ້ອັນ ເຊີນພະບາງ ອອກຈາກວັດໃໝ່ສຸວັນນະພູມາຣາມ ມາປະດິດສະຖານໄວ້ຢູ່ໃນ ພະຣາຊະວັງຫຼວງ (ຫໍພິພິຕະພັນປະຈຸບັນ). ໃນປີ ພ.ສ 2511 ພຣະບາດ ສົມເດັດພຣະເຈົ້າສີສະຫວ່າງວັດທະນາ ໄດ້ສ້າງຫໍພຣະບາງ ຂຶ້ນໃນພຣະຣາຊະວັງ ຫຼວງ ຫໍຫຼວງພະບາງ ແຕ່ບໍ່ທັນສຳເລັດ. ໃນປີ ຄ.ສ 1975 ປະເທດລາວ ໄດ້ຮັບ ການປົດປ່ອຍທົ່ວປະເທດ ແລະ ໄດ້ສະຖາປະນາເປັນປະເທດ ສາທາລະນະລັດ ປະຊາທິປະໄຕ ປະຊາຊົນລາວ ຂຶ້ນໃນວັນທີ 2 ທັນວາ (12) 1975. ພັກ ແລະ ລັດຖະບານ ໄດ້ຕົກລົງສືບຕໍ່ກໍ່ສ້າງ ຫໍພະບາງຈົນສຳເລັດໃນປີ ຄ.ສ 2013.

ວັນເສົາ ວັນທີ 14 ເດືອນ ທັນວາ (12) ຄ.ສ 2013 ໃນສະໄໝ ຂອງ ພະນະທ່ານ ຈຸມມາລີ ໄຊຍະສອນ ເປັນເລຂາທິການສູນກາງພັກ, ປະທານປະເທດ ແຫ່ງ ສາທາລະນະລັດ ປະຊາທິປະໄຕ ປະຊາຊົນລາວ ແລະ ທ່ານ ປອ. ຄຳແພງ ໄຊສົມແພງ, ເປັນເລຂາ ພັກແຂວງ, ເຈົ້າແຂວງ ຫຼວງພະບາງ ພ້ອມດ້ວຍປະຊາຊົນ ບັນດາເຜົ່າ ແຂວງຫຼວງພະບາງ ກໍ່ຄື ປະຊາຊົນບັນດາເຜົ່າທົ່ວປະເທດ ໄດ້ຈັດຕັ້ງພິທີ ອາລາທະນາອັງເຊີນ 'ພະບາງ' ຂຶ້ນປະດິດສະຖານ ຢູ່ຫໍພະບາງ ແລະ ໄດ້ມີການ ຄົບຮຸ້ນເປັນ ເວລາ 3 ມື້ 3 ຄືນ. ທຸກໆປີ ພໍຮອດມື້ທີ 3 ຂອງບຸນປີໃໝ່ ຄືມື້ສັງຂານ ຂຶ້ນ ທາງອຳນາດການປົກແຂວງ ແລະ ພໍແມ່ເຖົ້າແກ່ປະຊາຊົນຊາວຫຼວງພະບາງ ໄດ້ ອັນເຊີນພະບາງ ແລະ ແຫ່ແຫນໄປປະດິດສະຖານໄວ້ ໃນຫໍສິ່ງທີ່ວັດໃໝ່ສຸວັນນະ ພູມມາຣາມ ເພື່ອໃຫ້ປະຊາຊົນທົ່ວທັງເມືອງໄດ້ໄປຫົດສິ່ງພະພຸດທະຮູບອີງນີ້.



4. ຖ້ຳຕິ່ງ.



ຖ້ຳຕິ່ງແມ່ນຖ້ຳທຳມະຊາດ ທີ່ມີຄວາມສວຍງາມ ທີ່ເກີດຈາກພູຫີນຜາ ຊຶ່ງຕັ້ງຢູ່ຕາມແຄມຝັ່ງຂອງແມ່ນ້ຳຂອງ ທາງຝັ່ງຕາເວັນຕົກ, ກົງກັນຂ້າມກັບບ້ານປາກອູ ບ່ອນທີ່ນ້ຳອູໄຫຼເຊື່ອມໃສ່ແມ່ນ້ຳຂອງ, ຖ້ຳຕິ່ງ ຕັ້ງຫ່າງຈາກຕົວເມືອງຫຼວງພະບາງ ໄປທາງທິດເໜືອປະມານ 30 ກິໂລແມັດ ເປັນສະຖານທີ່ທ່ອງທ່ຽວແຫ່ງໜຶ່ງທີ່ມີຊື່ສຽງຂອງແຂວງຫຼວງພະບາງ ແລະ ໃນ ສປປ ລາວ.

ຖ້ຳຕິ່ງແບ່ງອອກເປັນ 2 ຖ້ຳຄື: ຖ້ຳເທິງ ແລະ ຖ້ຳລຸ່ມ ເຊິ່ງມີເສັ້ນທາງຍ່າງເຊື່ອມຕໍ່ຫາກັນ ແຕ່ລະຖ້ຳກວ້າງຂວາງ ແລະ ມີພະພຸດທະຮູບໄມ້ສັກສິດ ຫຼາຍກວ່າ 4,000 ອົງ. ຕາມການເຊື່ອຖືຂອງປະຊາຊົນລາວແລ້ວ ຖ້ຳຕິ່ງເຄີຍເປັນບ່ອນອາໄສ

ຂອງຄົນບູຮານ ຕໍ່ມາໄດ້ມີການປະຕິສັງຂອນ, ປະດິດສະຖານຂອງພະພຸດທະຮູບໄມ້ສະໄໝກ່ອນໃນແຕ່ລະປີ ປະຊາຊົນໃນພູມລຳເນົາແຫ່ງນີ້ ໄດ້ພາກັນສ້າງພະພຸດທະຮູບມາປະດິດສະຖານ ໄວ້ຖ້ຳຕິ່ງແຫ່ງນີ້ ເພື່ອກາບໄຫວ້ຕາມຮີດຄອງປະເພນີ ແລະ ການເຊື່ອຖືຂອງທ້ອງຖິ່ນ. ມາເຖິງສັດຕະວັດທີ XVIII – XX ເມື່ອຮອດປີໃໝ່ລາວຂອງທຸກໆປີ ເຈົ້າຊີວິດ ພ້ອມດ້ວຍບໍລິວານໄຜ່ຟ້າລາຊະດອນ ໄດ້ພາກັນໄປຫົດສິງພະທີ່ຖ້ຳຕິ່ງ ແລະ ທ່ຽວຊົມທຳມະຊາດ, ປະເພນີຫົດສິງພະດັ່ງກ່າວ ແມ່ນຍັງສືບທອດກັນມາເຖິງທຸກວັນນີ້.

ຄຳວ່າ ຖ້ຳຕິ່ງ ນັ້ນ, ມີຊື່ມາແຕ່ເມື່ອໃດນັ້ນພວກເຮົາບໍ່ສາມາດຮູ້ໄດ້ ແຕ່ໜັງສືລາວພື້ນຊຸນບູລິມໄດ້ກ່າວເຖິງຖ້ຳຕິ່ງ ແມ່ນມີຊື່ມາແຕ່ສະໄໝຊຸນລໍ ປະຖົມກະສັດຂອງລາວ ຕໍານານບູຮານກ່າວວ່າຊຸນລໍໄດ້ຍົກພົນ ມາຕາມນ້ຳອູ ແລະ ນ້ຳຂອງ ມາຕັ້ງທັບຢູ່ ສີບອູ (ບໍລິເວນບ້ານປາກອູ) ແລະ ຜາຕິ່ງ. ໃນສະໄໝຕໍ່ມາ ເມື່ອກາງສັດຕະວັດທີ XIV ແຫ່ງຄິດຕະສັງກາດ ເຈົ້າຟ້າງຸ່ມມະຫາລາດ ໄດ້ທ້ອນໂຮມ ແລະ ກໍ່ຕັ້ງອານາຈັກລ້ານຊ້າງ ເອກະພາບ ໄດ້ຍົກທັບມາແຕ່ປະເທດຂະເໝນ ກໍ່ໄດ້ຕັ້ງຫຼັກຢູ່ບ້ານປາກອູ ແລະ ຜາຕິ່ງເຊັ່ນດຽວກັນ. ດັ່ງນັ້ນ, ຄຳວ່າ ຖ້ຳຕິ່ງມີຊື່ມາແຕ່ດົນນານແລ້ວ ແລະ ອີກບັນຫາໜຶ່ງຖ້ຳຕິ່ງມີຍອຍຕິ່ງຍ້ອຍລົງມາຕາມ ຜາພູ ແລະ ໃນຮູຖ້ຳເປັນຈຳນວນຫຼວງຫຼາຍ ເຊິ່ງເອີ້ນຢ່າງໜຶ່ງວ່າ **ນົມຜາ**. ຈາກເຫດຜົນດັ່ງກ່າວປະຊາຊົນທ້ອງຖິ່ນຈຶ່ງເອີ້ນວ່າ **ຖ້ຳຕິ່ງ**.

ຕາມທັດສະນະທາງບູຮານວິທະຍາ ຍ້ອນຂະບວນການທໍລະນີວິທະຍາ ນັບເປັນລ້ານປີມາແລ້ວຖ້ຳເທິງ ແລະ ຖ້ຳລຸ່ມ ເຊິ່ງທັງສອງໄດ້ຈົມຢູ່ພື້ນນ້ຳທະເລ ຊຶ່ງນ້ຳໄດ້ກັດເຊາະເຮັດໃຫ້ພູໜ່ວຍນີ້ເກີດເປັນຖ້ຳ ແລະ ໃນຍຸກຕໍ່ມາ ນ້ຳທະເລໄດ້ເຄື່ອນຍ້າຍເຮັດໃຫ້ຊຶງເຂດນີ້ ກາຍເປັນພູຜາປາດົງ ແລະ ຮ່ອງຮອຍຖ້ຳຕິ່ງໃຫ້ພວກເຮົາເຫັນປະຈຸບັນ.

ນັບເປັນເວລາຫຼາຍພັນປີ ຕໍ່ມາໄດ້ມີມະນຸດຍ້າຍເຂົ້າມາອາໄສຢູ່ຖ້ຳຕິ່ງແຫ່ງນີ້, ອາດເປັນບ່ອນພັກອາໄສຂອງມະນຸດປະຖົມບູຮານ ເມື່ອຂະບວນວິວັດທະນາ

ການດ້ານກະສິກຳມີການຂະຫຍາຍຕົວ ມະນຸດປະສົບຜົນສຳເລັດໃນການດຳລົງຊີວິດ, ສັງຄົມໄດ້ມີການຂະຫຍາຍຕົວສູງຂຶ້ນ ມະນຸດຈຶ່ງໄດ້ເຄື່ອນຍ້າຍອອກຈາກຖ້ຳມາຕັ້ງບ້ານເຮືອນຢູ່ຕາມເຂດທີ່ງ່າຍໆ ແລະ ເຂດທີ່ອຸດົມສົມບູນ ເຊິ່ງເຂົາມີການຈັດຕັ້ງເປັນກຸ່ມ. ດັ່ງນັ້ນ ຖ້ຳທີ່ເຂົາເຈົ້າເຄີຍອາໄສຢູ່ເມື່ອກ່ອນຈຶ່ງກາຍເປັນບ່ອນນັບຖື, ເປັນບ່ອນສັກກະລະບູຊາ ແລະ ທັງເປັນບ່ອນບວງສວງເຖິງດວງວິນຍານຂອງບັນພະບູລຸດເຂົາເຈົ້າ ແລະ ເທບພະເຈົ້າຕ່າງໆ ຕາມຄວາມເຊື່ອຖືຂອງມະນຸດສະໄໝປະຖົມບູຮານ.

ຖ້ຳຕິ່ງໃນສະໄໝປະຫວັດສາດຂອງລາວ ກ່ອນຍຸກພຸດທະສາສະໜາ ຄິດວ່າເບື້ອງຕົ້ນເປັນບ່ອນສັກກະລະບູຊາບວງສວງເຖິງດວງວິນຍານ ຂອງຜີຟ້າ, ຜີແຖນ ເທວະດາຖ້ຳຕິ່ງ ແລະ ອື່ນໆ ເຊິ່ງໄດ້ກ່າວຢູ່ໃນຄຳໂອວາດຂອງມະຫາກະສັດ ເຈົ້າຟ້າງຸ່ມ ສະຕະວັດທີ XIV ຜ່ານ ປະຫວັດສາດມາດົນນານສົມຄວນ. ມາຮອດຕົ້ນສະຕະວັດທີ XVI ແຫ່ງຄິດຕະສັງກາດ 1527 ມີກະສັດອົງໜຶ່ງຊື່ວ່າ **ພະເຈົ້າໂພທິສະລາດ** ມີຄວາມເຫຼືອມໃສໃນພະພຸດທະສາດສະໜາ ໄດ້ມີຄຳສັ່ງໃຫ້ປະຊາຊົນຂອງພະອົງ ຍົກເລີກການເຊື່ອຖືຜີ, ຫໍຜີຟ້າຜີແຖນ ແລະ ບ່ອນສັກກະລະບູຊາຕ່າງໆ ນັ້ນຫັນມາເຊື່ອຖືພຸດທະສາສະໜາ. ດັ່ງນັ້ນ, ຖ້ຳຕິ່ງກໍ ແມ່ນບ່ອນໜຶ່ງທີ່ ພະເຈົ້າໂພທິສະລາດ ຫັນເອົາມາເປັນບ່ອນສັກກະລະບູຊາທາງພຸດທະສາສະໜາ ແລະ ໄດ້ອຸປະຖຳຖ້ຳແຕ່ເວລານັ້ນມາ. ທຸກໆປີໃນໂອກາດປີໃໝ່ລາວ ກະສັດລາວກໍໄດ້ໄປຍັງຖ້ຳ ພ້ອມດ້ວຍປະຊາຊົນຊາວຫຼວງພະບາງ ທີ່ນັບຖືພຸດທະສາສະໜາ, ລາຊະວົງໄດ້ແຕ່ງຕັ້ງຊ່າງຫັດຖະກຳຄວັດພະພຸດທະຮູບເພື່ອຖວາຍໄວ້ຖ້ຳ ໃຫ້ປະຊາຊົນໄດ້ສັກກະລະບູຊາ. ເຊິ່ງວ່າພະພຸດທະຮູບສ່ວນຫຼາຍແມ່ນເຮັດດ້ວຍໄມ້ເຄືອບນ້ຳຢາສີແດງ ຫຼື ດຳ ແລະ ພອກດ້ວຍຄຳ.⁹

ຫຼັກຖານທີ່ແທ້ຈິງ, ໄດ້ປະກົດໃຫ້ເຮົາເຫັນມີພະພຸດທະຮູບຫຼາຍກວ່າ 3,000 ກວ່າອົງທີ່ສ້າງຂຶ້ນໃນສັດຕະວັດທີ XVIII ແລະ XIX ແຫ່ງຄິດຕະສັງກາດ, ສ່ວນພະພຸດທະຮູບທີ່ສ້າງຂຶ້ນໃນສັດຕະວັດທີ XVII ແລະ XX ນັ້ນມີຈຳນວນໜ້ອຍ ພະພຸດທະຮູບສ່ວນຫຼາຍແມ່ນເຮັດດ້ວຍໄມ້, ຂີ້ຄັງ, ສ່ວນທອງ ແລະ ຫີນ ແມ່ນມີ

⁹ ຄູ່ມືຝຶກອົບຮົມສຳລັບພະນັກງານນຳທ່ຽວຂຶ້ນແຂວງ2004 ,

ຈຳນວນໜ້ອຍ. ໃນນັ້ນ ພະພຸດທະຮູບທີ່ມີສິລະປະສວຍງາມ ແລະ ປານິດນັ້ນແມ່ນພະພຸດທະຮູບທີ່ສ້າງຂຶ້ນ ໃນຕົ້ນສະຕະວັດທີ XVIII ແລະ XIX. ນອກຈາກນີ້, ຍັງພົບພະພຸດທະຮູບທີ່ເຮັດດ້ວຍ ຄຳບຸ, ເງິນບຸ, ແຕ່ໜ້າເສຍດາຍໄດ້ມີ ຄົນບໍ່ດີໄດ້ແກະລອກເອົາໝົດແລ້ວປະໄວ້ແຕ່ດິນເຜົາ ແລະ ແຖມກາງຂອງພະພຸດທະຮູບ.⁹

ດັ່ງນັ້ນ, ໃນປະຈຸບັນ ຖ້ຳຕິ່ງບໍ່ພຽງແຕ່ມີຄວາມໝາຍທາງດ້ານປະຫວັດສາດເປັນເວລາອັນຍາວນານເທົ່ານັ້ນ ແຕ່ຍັງເປັນບ່ອນສະສົມມໍລະດົກທາງດ້ານວັດທະນະທຳ ຂອງຊາດລາວ ແລະ ຍັງເປັນບ່ອນສຶກສາຄົ້ນຄວ້າຂອງຄົນລຸ້ນຫຼັງ.

❖ **ຖ້ຳລຸ່ມ:** ປາກຖ້ຳລຸ່ມແຕ່ອອກຈົນເຫັນໄດ້ຈາກແມ່ນ້ຳຂອງ, ມີເສັ້ນທາງຈາກຖ້ຳລຸ່ມໄປສູ່ຖ້ຳເທິງ ຊຶ່ງມີຄວາມສູງປະມານ 60 ແມັດ ຈາກແມ່ນ້ຳຂອງ.

ຢູ່ຖ້ຳລຸ່ມນີ້ມີພະພຸດທະຮູບຄວັດຢູ່ປະມານ 2,500 ອົງ ຈຸດໂຮມຜູ້ໄປຢ້ຽມຖ້ຳ ແມ່ນແທ່ນທີ່ຢູ່ໃກ້ໆທາງເຂົ້າອັນ ເປັນບ່ອນວາງດອກໄມ້, ທູບທຽນ ເພື່ອສັກກະລະບູຊາ ມີຮູບຄວັດພະລືສີອົງໜຶ່ງພາຍຖົງຢາ ຫຼື ສະໝຸນໄພ ນັ່ງຢູ່ຖ້ຳເທິງ ຖ້ານທາງເຂົ້າ ແລະ ມີຮູບເຈດີໃຫຍ່ຢູ່ເທິງຖ້ານສູງສຸດ.

❖ **ຖ້ຳເທິງ:** ຖ້ຳຕິ່ງເທິງຫາທ່າທຽບບັກ ມີຂຶ້ນໄດທັງໝົດ 278 ຂຶ້ນ, ເຊິ່ງມີລວງກວ້າງ 17 ແມັດ ແລະ ເລິກ 50 ແມັດ, ຢູ່ຖ້ຳເທິງນີ້ ກໍມີແທ່ນປະດິດສະຖານພະພຸດທະຮູບຢູ່ເຊັ່ນດຽວກັນ. ພາຍໃນຖ້ຳຍັງມີຮູບພາບຂອງຖ້ຳໃນສະໄໝກ່ອນ ທີ່ຖືກແຕ້ມໂດຍ ຝຣັ່ງຊີ ກາກນີເອ, ຖືກແຕ້ມຂຶ້ນໃນລະຫວ່າງປີ 1865-1867. ພາຍນອກຖ້ຳ ຍັງມີທາດນ້ອຍອົງໜຶ່ງ ເຊິ່ງຕາມການເລົ່າຂານວ່າ ທາດດັ່ງກ່າວ, ເປັນທາດດູກຂອງປູ່ເຍີຍ່າເຍີ. ເຊິ່ງໃນທຸກໆປີ ໃນເມື່ອກ່ອນເຈົ້າຊີວິດໄດ້ຂີ່ເຮືອຂຶ້ນມາຫົດສິງນ້ຳພະຢູ່ຖ້ຳ ໃນຊ່ວງຂຶ້ນປີໃໝ່. ສ່ວນສີໜ້າ ແລະ ປະຕູຖ້ຳນັ້ນແມ່ນມີການຄວັດດອກດວງໃສ່ຢ່າງສວຍງາມ ຕາມສິລະປະແບບລາວໆ.¹⁰

⁹ ປຶ້ມເຊີນມາແວ່ຊົມຫຼວງພະບາງເມືອງມໍລະດົກໂລກ

¹⁰ ສຳພາດ ນນ້ອຍ..24 ມິຖຸນາ 2016



5. ປະຫວັດຜາແອ່ນ.

ຕາມນິທານເລົ່າສືບກັນມາ¹¹ “ພູຜາແອ່ນ” ກໍແມ່ນແຫຼ່ງທ່ອງທ່ຽວແຫ່ງໜຶ່ງ ທີ່ຂຶ້ນຊື່ຂອງເມືອງປາກອູ ເຊິ່ງຕັ້ງຢູ່ທາງທິດຕາເວັນອອກ ກົງກັນຂ້າມກັບບ້ານປາກອູ ໃນເມື່ອກ່ອນແມ່ນມີຊື່ວ່າ: ຜາແບ່ນ (ແບ່ນປ້ອມ ຫຼື ເບຍເປົ້າ) ໃນລະຫວ່າງການເດີນທາງກ່ອນທີ່ຈະໄປຮອດຜາແອ່ນ ເຮົາຈະໄດ້ພົບກັບແຫຼ່ງທ່ອງທ່ຽວທາງດ້ານປະຫວັດສາດ ທີ່ຕິດພັນກັບທຳມະຊາດຫຼາຍຢ່າງ ເປັນຕົ້ນແມ່ນ ຕາດຫູໝູ.

ບາງຕຳນານໄດ້ກ່າວວ່າ ປະຫວັດຂຸນລູນາງອີ້ວໄດ້ແຕ່ງງານຢູ່ຖ້ຳສະແນນ ຫຼັງຈາກທັງສອງໄດ້ແຕ່ງງານກັນແລ້ວ ນາງອີ້ວຜູ້ເປັນເມຍກໍໄດ້ເສຍຊີວິດ. ຊາວບ້ານຍາດຕິພັນອາໄສໄປເອົາໂລງ ຢູ່ຖ້ຳເຫຼັກ ມາໃສ່ສີບນາງອີ້ວ ເພື່ອທີ່ຈະເອົາສີບນາງອີ້ວໄປໄວ້ຢູ່ຫຼັງຜາແອ່ນ ໃນໄລຍະຂອງການເດີນທາງ ທີ່ໄດ້ຫາມສີບນາງອີ້ວໄປນັ້ນ ກໍໄດ້ໄປພັກເຊົາຢູ່ ຫ້ວຍປົງ ເມື່ອພັກເຊົາຫາຍເມື່ອຍແລ້ວ ກໍໄດ້ອອກເດີນທາງຕໍ່ຂ້າມໄປ ບ້ານຄົກຂ້າມ ຫຼັງຈາກ ຂ້າມຄົກຂ້າມໄປແລ້ວ ກໍໄປພັກຢູ່ຄົກນາງເຊົາ ຂຸນລູຜູ້ເປັນຜົວດ້ວຍຄວາມຮັກ ແລະ ຄິດຮອດເມຍກໍໄດ້ໄປນັ່ງໃຫ້ຢູ່ ເທິງຜານ້ຳຕາ ຫຼັງຈາກນັ້ນ, ກໍໄດ້ມາລ້າງໜ້າລ້າງຕາຢູ່ຫວັຍຂີ້ມູກ ແລ້ວຈຶ່ງໄດ້ນຳເອົາໂລງນາງອີ້ວໄປໄວ້ຫຼັງຜາແອ່ນ. ຫຼາຍມື້ຫຼາຍວັນຕໍ່ມາ ສີບນາງອີ້ວເລີ່ມເໝົ້າ ແລະ ຈະມີຜີເປົ້າໄປກິນນ້ຳເໝົ້າຈາກສີບນາງອີ້ວ ນັ້ນກໍເປັນທີ່ມາຂອງຊື່ບ້ານ, ຫ້ວຍ ແລະ ຜາດັ່ງກ່າວ, ຈົນເທົ່າທຸກວັນນີ້.

ຖັດຈາກນັ້ນ, ກໍຈະມີຖ້ຳຕິ່ງ ເຊິ່ງເປັນແຫຼ່ງທ່ອງທ່ຽວແຫ່ງໜຶ່ງ ທີ່ຂຶ້ນຊື່ຂອງເມືອງປາກອູ. ຖ້ຳຕິ່ງ ເຮົາຈະສັງເກດເຫັນວ່າ ຄືກັບລັກສະນະໂຕລົງກົມກິນນ້ຳ ຕໍ່ມາເຮົາກໍຈະພົບເຫັນແກ້ງອອຍ ເວົ້າເລື່ອງແກ້ງອອຍແລ້ວ ຈະກ່າວເຖິງສິ່ງມະຫັດສະຈັນ, ຄວາມຮ້າຍກາດຂອງສັດປະຫຼາດ ຫຼື ໃນເມື່ອກ່ອນຖ້ຳໂຕທີ່ຢູ່ໃກ້ແກ້ງອອຍຈະປິ່ນໜ້າ ໄປທາເບື້ອງເທິງທາງທິດເໜືອ ເຮັດໃຫ້ການເດີນເຮືອບໍ່

ສາມາດຜ່ານໄປໄດ້. ມີການເລົ່າຂານກັນວ່າ ໃນເມື່ອກ່ອນມີເຮືອລຳໜຶ່ງ ມາແຕ່ທາງທິດເໜືອ ໄດ້ເກີດອຸປະຕິເຫດຂວ້າ (ຫຼົ່ມ, ຈົມ) ຢູ່ແກ້ງອອຍ ໄຫຼ່ໄປຖືກຕາຂອງເງິນ ກໍເຮັດໃຫ້ເກີດສິ່ງມະຫັດສະຈັນຂຶ້ນ ເຮັດໃຫ້ຖ້ຳຕິ່ງກ່າວ ໄດ້ຫັນທິດ ປິ່ນໜ້າໄປທາງເບື້ອງລຸ່ມ ຫຼັງຈາກນັ້ນ, ການເດີນເຮືອກໍສະດວກສະບາຍ ແລະ ສາມາດຫຼີກຜ່ານໄປໄດ້.

ຖັດຈາກແກ້ງອອຍມາ ກໍຈະມີ ຜາປ່ອງ ຄວາມເປັນມາຂອງຜາປ່ອງຈະເວົ້າ ກ່ຽວກັບ ເລື່ອງອ້າຍເຈັດຫວດ, ອ້າຍເຈັດໄຫ. ໄດ້ໄປທຳມາຫາກິນເຮັດນາ ຢູ່ບ້ານຄົກ ແລະ ມີຄວາຍເຂົ້າມາກິນເຂົ້າກ້າ ອ້າຍເຈັດຫວດ, ອ້າຍເຈັດໄຫ ໃຈຮ້າຍຈຶ່ງໄດ້ເອົາຫຼາວຊັດມາແຕ່ເມືອງຫຼວງ (ເມືອງຫຼວງພະບາງ) ຕັ້ງໃຈວ່າຈະຊັດມາໃສ່ຄວາຍໂຕດັ່ງກ່າວ ແຕ່ກັບໄປຖືກ ຜາ, ເຮົາຈະສັງເກດເຫັນ ຜາ ດັ່ງກ່າວ ເປັນຮູປະຊາຊົນໃນເຂດນັ້ນຈຶ່ງຮ້ອງວ່າ ຖ້າຜາປ່ອງ, ຖ້າຜາປ່ອງ ເປັນຖ້ຳທີ່ສູງ ເຊິ່ງສາມາດຂີ່ຊ້າງລອດໄດ້ຢ່າງສະດວກສະບາຍ.

ຖັດມາກໍຈະແມ່ນຜາຮຸ້ງ ຄວາມເປັນມາ ຂອງຜາຮຸ້ງໃນເມື່ອກ່ອນຮຸ້ງຈະກິນມະນຸດຜູ້ຍິງເປັນອາຫານ ເມື່ອກິນໄດ້ຫຼາຍມື້ຕໍ່ຫຼາຍວັນ ຜູ້ຍິງໃນແຖບນັ້ນກໍເລີ່ມໝົດໄປ ສຸດທ້າຍຍັງເຫຼືອແຕ່ ນາງ ຄຳກອງ ທີ່ໄປລີ້ຢູ່ໃນກອງບໍ່ຍອມອອກມາ ມື້ໜຶ່ງສັງສິນໄຊໄດ້ຜ່ານມາທາງໜູ່ບ້ານນັ້ນພໍດີກໍ ເລີຍຄິດແປກໃຈເປັນຫຍັງໝູ່ບ້ານແຫ່ງນີ້ບໍ່ມີຜູ້ຍິງເລີຍ ຊາວບ້ານກໍໄດ້ເລົ່າເຖິງເຫດການທີ່ເກີດໃຫ້ສິນໄຊຟັງວ່າ ໃນແຕ່ລະວັນຈະມີຮຸ້ງໂຕໜຶ່ງອອກມາຈັບຜູ້ຍິງ ໄປເປັນອາຫານ ຈົນຜູ້ຍິງໃນໝູ່ບ້ານນີ້ໝົດ ຍັງເຫຼືອແຕ່ຄົນດຽວໄປລີ້ຢູ່ໃນກອງ ພໍເມື່ອໄດ້ຮູ້ຂ່າວແນວນັ້ນ ສິນໄຊກໍໄດ້ໄປຊ່ວຍນາງຄຳກອງ ອອກມາພໍຮຸ້ງເຊົ້າມາ ຮຸ້ງໂຕດັ່ງກ່າວກໍອອກມາຫວັງຈະຈັບ ນາງຄຳກອງ ໄປເປັນອາຫານ ສິນໄຊກໍໄດ້ໃຊ້ທະນຸຍິງຖືກປົກເບື້ອງຂວາ ໃນທີ່ສຸດຮຸ້ງໂຕນັ້ນກໍໄດ້ຕາຍໄປ.

¹¹ ສຳພາດ ລຸງຊຽງຈັນເພັງ1 ,ທອງສີ ,ທິດອ່ອນສີ , ເມສາ 2016

ໃນແຕ່ລະປີ ຮອດມື້ແຮມ 8 ຄ່ຳ, ເດືອນ 5 ປະຊາຊົນ ບ້ານ ລາດຫານ ແລະ ບ້ານ ຄົກຂ້າມ ຈະຈັດຫາເຂົ້າຂອງເສັ້ນໄຫວ້ ໄປໄຫວ້ພະກະເຈ້ ແລະ ໄປປັກ ທຸງຢູ່ແກ້ງອອຍ ເພື່ອເປັນການສັກກະລະບູຊາເຈົ້າຖິ່ນເຈົ້າຖານ.

ຖັດຈາກຜາຮຸ້ງມາ ກໍຈະແມ່ນ ຜາແອ່ນ ເຊິ່ງໄດ້ປະກົດຮ່ອງຮອຍໃຫ້ເຫັນ ຄ້າຍຄືກັບລັກສະນະພາບວາດ ຮູບປາບິກ ເອົາຫົວປັກລົງນ້ຳ ແລະ ເອົາຫາງຊີ້ຂຶ້ນຟ້າ ແລະ ຈະມີແຜ່ນກະດານອັນໜຶ່ງ ເຊິ່ງມີວົງມົນສີແດງສອງອັນຮຽງກັນ ຄ້າຍຄື ກັບແວ່ນຕາ ຢູ່ຜາແຫ່ງນີ້ ປະຊາຊົນໃນເຂດ ດັ່ງກ່າວ, ສັນນິຖານວ່າ: ໜ້າຈະເປັນ ພາບທີ່ວາດດ້ວຍລາຍມືຂອງມະນຸດໃນສະໄໝປະຖົມບູຮານ ແຕ່ກໍບໍ່ມີໃຜສາມາດ ບອກໄດ້ວ່າ ພາບວາດ ດັ່ງກ່າວ, ເກີດຂຶ້ນດ້ວຍທຳມະຊາດ ຫຼື ດ້ວຍມືຂອງມະນຸດ ສະໄໝປະຖົມບູຮານ ເພາະເປັນສິ່ງທີ່ໜ້າອັດສະຈັນທີ່ເກີດຂຶ້ນ. ຜາແອ່ນ ເປັນຜາທີ່ ສູງຊັນ, ເຊິ່ງຄົນທຳມະດາບໍ່ມີໃຜສາມາດຂຶ້ນໄປໄດ້. ໃນສະໄໝບູຮານຜາແອ່ນ ເປັນ ບ່ອນແບ່ນປ້ອມ (ເບຍເປົ້າ) ພະນັນກັນຂຶ້ນນັ່ງເມືອງ ລະຫວ່າງສອງອ້າຍນ້ອງ ໃນ ເມື່ອກ່ອນຊົນເຜົ່າລາວລຸ່ມ ແລະ ຊົນເຜົ່າຂະຫມຸ ເປັນອ້າຍນ້ອງກັນ ໄດ້ເກີດຄວາມ ຂັດແຍ່ງກັນໃນການຂຶ້ນເປັນພະຍາເຈົ້າເມືອງ ຈຶ່ງໄດ້ຕົກລົງແຂ່ງຂັນກັນແບ່ນປ້ອມ (ເບຍເປົ້າ) ຖ້າຜູ້ໃດຍິງຖືກເປົ້າ ຜູ້ນັ້ນຈະໄດ້ເປັນພະຍາເຈົ້າເມືອງ ດັ່ງນັ້ນ, ທັງສອງ ຈຶ່ງໄດ້ຕົກລົງເອົາທະນູ ແລະ ລູກທະນູຄົນລະອັນ ຫຼັງຈາກກະກຽມເຄື່ອງມືຮຽບ ຮ້ອຍແລ້ວ ຜູ້ເປັນນ້ອງຈຶ່ງສະເໜີໃຫ້ ພີ່ອ້າຍ (ອ້າຍ) ຍິງກ່ອນ, ຜູ້ເປັນອ້າຍກໍບໍ່ນຶ່ງ ນອນໃຈຈັບທະນູນຂຶ້ນມາ ຍືດທະນູແນໃສ່ເປົ້າແລ້ວຍິງໄປຖືກເປົ້າພໍດີ ແຕ່ລູກ

ທະນູບໍ່ຕິດຄາຢູ່ເປົ້າຜູ້ເປັນນ້ອງຈຶ່ງຄິດວ່າຜູ້ເປັນ ອ້າຍຍິງບໍ່ຖືກ ແລະ ຜູ້ເປັນອ້າຍກໍ ຄິດວ່າໂຕເອງຍິງບໍ່ຖືກ ຫຼັງຈາກທີ່ເຫັນຜູ້ເປັນອ້າຍຍິງແລ້ວລູກທະນູບໍ່ຕິດຄາເປົ້າ ຜູ້ ເປັນນ້ອງຈຶ່ງຄິດຫາເລກົນ ເພື່ອຈະເອົາຊະນະຜູ້ເປັນອ້າຍ ຈຶ່ງໄດ້ຄິດກົນອຸບາຍ ລັກ ເອົາຂີ້ສູດມາຕິດໃສ່ປາຍລູກທະນູ ໂດຍທີ່ບໍ່ໃຫ້ຜູ້ ເປັນອ້າຍເຫັນ. ຫຼັງຈາກນັ້ນ ຜູ້ ເປັນອ້າຍກໍບອກໃຫ້ ຜູ້ເປັນນ້ອງຍິງ, ຍິງໄປຖືກເປົ້າຕິດປັບຍ້ອນມີຂີ້ສູດໜຽວລູກ ທະນູຈຶ່ງ ຕິດກັບເປົ້າ ສະນັ້ນການພະນັນຄັ້ງນີ້ ຖືວ່າຜູ້ເປັນນ້ອງເປັນຝ່າຍຊະນະ ໄດ້ ເປັນພະຍາເຈົ້າເມືອງ. ຕໍ່ມາກໍເປັນການພະນັນຄັ້ງທີ 2 ກ່ອນທີ່ຈະຂຶ້ນເປັນພະຍາ ເຈົ້າເມືອງ ຕ້ອງມີເຄື່ອງນຸ່ງຂອງຖື, ຜ້າທ່ອນຜ່ອນສະໃບອັນດີອັນງາມ ຫຼັງຈາກນັ້ນ ກໍໄດ້ ຈັດຫົບເຄື່ອງ 2 ຫົບມາປະໄວ້ກາງດອນທີ່ຢູ່ໃກ້ກັບ ຜາແອ່ນ ຫົບໜຶ່ງເອົາ ເຄື່ອງເກົ້າໄວ້ເທິງ, ເອົາເຄື່ອງເກົ້າໄວ້ລຸ່ມ ແລະ ອີກຫົບໜຶ່ງເອົາເຄື່ອງໃໝ່ໄວ້ເທິງ, ເອົາເຄື່ອງເກົ້າໄວ້ລຸ່ມ ເພື່ອໃຫ້ທັງສອງໄດ້ເລືອກ ຈາກນັ້ນກໍໃຫ້ຜູ້ເປັນອ້າຍເລືອກ ກ່ອນ ຜູ້ເປັນອ້າຍກໍໄດ້ເລືອກເອົາ ຫົບທີ່ມີເຄື່ອງໃໝ່ຢູ່ເທິງ, ເຄື່ອງເກົ້າຢູ່ລຸ່ມ ປະກົດ ວ່າຫົບທີ່ຜູ້ເປັນອ້າຍເລືອກນັ້ນເປັນຫົບທີ່ມີ ເຄື່ອງໃໝ່ພຽງແຕ່ສອງຜືນເທົ່ານັ້ນ ສ່ວນຢູ່ທາງລຸ່ມແມ່ນເຄື່ອງເກົ້າໝົດ ສ່ວນຜູ້ເປັນນ້ອງແມ່ນໄດ້ເອົາຫົບທີ່ມີເຄື່ອງເກົ້າ ຢູ່ ເທິງ, ເຄື່ອງໃໝ່ຢູ່ລຸ່ມ ສະນັ້ນນ້ອງຊາຍໄດ້ເປັນພະຍາເຈົ້າເມືອງ ແລະ ໄດ້ນຸ່ງ ເຄື່ອງຢູ່ໃນຫົບ ດັ່ງກ່າວ, ຈຶ່ງໄດ້ຮ້ອງຊື່ດອນ ດັ່ງກ່າວວ່າ: ດອນທ້າວ ຈົນເຖິງທຸກວັນ ນີ້. ອີກສາເຫດໜຶ່ງທີ່ໄດ້ປ່ຽນຊື່ຈາກຜາແບ່ນ ມາເປັນຜາແອ່ນ ຍ້ອນວ່າຜາ ດັ່ງກ່າວ, ມີນົກແອ່ນຫຼາຍຈຶ່ງຮ້ອງຊື່ວ່າ: ຜາແອ່ນຈົນເຖິງທຸກວັນນີ້.



6. ບ້ານປາກອູ.

ຕາມການບອກເລົ່າຂອງຜູ້ເຖົ້າຜູ້ແກ່() ໄດ້ເລົ່າຂານກັນມາວ່າ ຖິ່ນກຳເນີດຂອງຜູ້ຄົນທີ່ມາອາໄສຢູ່ສະຖານທີ່ແຫ່ງນີ້ ແມ່ນມາຈາກອານາຈັກ ໜອງແສ (ປະເທດຈີນ) ໄດ້ພາກັນຍົກຍ້າຍລົງມາຢູ່ລຽບຕາມລ້ອງແມ່ນ້ຳຂອງ ຢູ່ແບບກະແຈກກະຈາຍມາເປັນເວລາ 800 ກວ່າປີ. ຈົນມາຮອດສະຖານທີ່ແຫ່ງນີ້ ເຫັນວ່າເປັນເຂດທີ່ມີຄວາມອຸດົມສົມບູນຂອງທຳມະຊາດ ແລະ ບ່ອນທຳມາຫາກິນສະດວກ ເຊິ່ງມີແມ່ນ້ຳສອງສາຍໄຫຼມາປ່ອງໃສ່ກັນ ຈຶ່ງໄດ້ພາກັນສ້າງບ້ານແປງເມືອງແຫ່ງນີ້ ມີຊື່ວ່າ “ເມືອງຊວາ ຫຼື ເມືອງຈຳປາ” ມີບາງເອກະສານໄດ້ບອກວ່າຊົນເຜົ່າດັ້ງເດີມທີ່ດຳລົງຊີວິດຢູ່ແຕ່ສັດຕະວັດທີ XIII ແມ່ນຊົນເຜົ່າກຶມມຸ ເປັນຊົນເຜົ່າດັ້ງເດີມທີ່ອາໄສຢູ່ກ່ອນ.

ໃນປັດຈຸບັນ ບ້ານປາກອູ ເປັນບ້ານໜຶ່ງ ທີ່ມີທ່າແຮງດ້ານການທ່ອງທ່ຽວສູງ ຂອງເມືອງປາກອູ ຫ່າງຈາກຕົວເມືອງຫຼວງພະບາງຂຶ້ນໄປຕາມເສັ້ນທາງເລກທີ 13 ເໜືອປະມານ 25 ກິໂລແມັດ. ໂດຍທົດເໜືອຕິດກັບ ແມ່ນ້ຳອູ, ທິດໃຕ້ຕິດກັບ

ບ້ານຊ່າງໄຫ, ທິດຕາເວັນອອກຕິດກັບ ພື້ນທີ່ກະຊິກຳ, ທິດຕາເວັນຕົກຕິດກັບ ແມ່ນ້ຳຂອງ, ປະຊາຊົນທີ່ອາໄສຢູ່ສ່ວນໃຫຍ່ແມ່ນຍຶດຖືອາຊີບປູກຝັງລ້ຽງສັດ ແລະ ທຳມາຫາກິນຕາມລ້ອງ ແມ່ນ້ຳຂອງ ແລະ ແມ່ນ້ຳອູ. ມີບ້ານເຮືອນທີ່ສ້າງຂຶ້ນໃນໄລຍະປີ 1930 ແລະ ມີປະຫວັດຄວາມເປັນມາຍາວນານ ທີ່ຕິດພັນກັບພິທີກຳທາງສາດສະໜາທີ່ສຳຄັນຕ່າງໆເຊັ່ນ: ໃນປີໃໝ່ລາວຂອງທຸກໆປີ ນາງສັງຂານໄດ້ມາຫົດສິງ ນ້ຳພະ ແລະ ມາຕົບພະທາດຊາຍ, ເຊິ່ງໃນເມື່ອກ່ອນແມ່ນພະເຈົ້າມະຫາຊີວິດກໍ່ໄດ້ມາຫົດສິງນ້ຳພະ ແລະ ຫຼິ້ນພະທາດຊາຍ ຢູ່ສະຖານທີ່ແຫ່ງນີ້ເຊັ່ນດຽວກັນ. ນອກຈາກນັ້ນ, ບ້ານປາກອູນີ້ຍັງມີແຫຼ່ງທ່ອງທ່ຽວທີ່ມີຊື່ສຽງທີ່ໂດງດັ່ງ ໂດຍສະເພາະແມ່ນ ຖ້ຳຕິ່ງ ແລະ ຜາແອ່ນ ທີ່ນັກທ່ອງທ່ຽວເດີນທາງມາທ່ຽວຊົມເປັນຈຳນວນຫຼວງຫຼາຍໃນແຕ່ລະປີ.

7. ວັດປາກອູ.

ວັດປາກອູ ເປັນວັດທີ່ເກົ່າແກ່ ແລະ ມີຄວາມສຳຄັນຂອງຊາວເມືອງປາກອູ, ເປັນບ່ອນສັກກະລະບຸຊາຂອງຊາວເມືອງປາກອູ, ອີງຕາມການເລົ່າຂານກັນມາ ວັດແຫ່ງນີ້ສ້າງຂຶ້ນໂດຍ ພະເຈົ້າໄຊເສດຖາທິລາດ ສ້າງຂຶ້ນເມື່ອປີ ຄສ 1547.

ວັດນີ້ມີຄວາມເປັນມາທິຕິດພັນກັບ ບ້ານປາກອູ - ຖ້ຳຕິ່ງ, ຈຸດພິເສດທີ່ໂດດເດັ່ນ ແມ່ນອາຮາມ (ສີມ) ຂະໜາດນ້ອຍ ແລະ ທາງດ້ານຫຼັງມີມຸກ, ໃນສະໄໝຂອງພະເຈົ້າມະຫາຊີວິດ ສີສະຫວ່າງວົງ ເພິ່ນໄດ້ມີການກໍ່ສ້າງເພີ່ມເຕີມລະບຽງດ້ານຂ້າງ ເພື່ອຂະຫຍາຍພື້ນທີ່ໃຊ້ສອຍ ແລະ ເປັນບ່ອນທຳພິທີສິ່ງນ້ຳພະຂອງເຈົ້າຊີວິດ

ໃນປາງບຸນປີ ໃໝ່ລາວ ເຊິ່ງຈັດຂຶ້ນຢ່າງເປັນປະຈຳ ຫຼັງຈາກມີສັງຂານຂຶ້ນ ປີໃໝ່ລາວ 1 ວັນ ຂອງທຸກໆປີ.¹²

ພາຍໃນອາຮາມມີການປະດິດສະຖານພະພຸດທະຮູບ ປາງມານວິໄຊ (ຂັດສະມາທິເພດ) ມີຮູບຊົງຄ້າຍຄືກັບພະພຸດທະຮູບສີລະປະລ້ານນາ ສັນນິຖານວ່າອາດຈະສ້າງຂຶ້ນໃນກາງສັດຕະວັດທີ XXI. ສ່ວນດ້ານນອກຂອງອາຮາມ ແມ່ນປະກອບດ້ວຍຮູບແຕ້ມຈິດຕະກຳຝາຜະໜັງ ເປັນນິທານພື້ນເມືອງຂອງລາວ ຕາມແບບສະຖາປັດຕະຍະກຳຂອງລາວ.

¹² ສຳພາດທິດອ່ອນສີ1 ,ທິດເຜີຍ , ເມສາ 2016

8. ບ້ານຊ່າງໄຫ.

ຕາມການບອກເລົ່າຂອງ ຜູ້ເຖົ້າ, ຜູ້ແກ່, ແນວໂຮມ ແລະ ອຳນາດການປົກຄອງ ບ້ານຊ່າງໄຫ¹³ ໄດ້ກ່າວໄວ້ວ່າ: ດົນນານມາແລ້ວ ໃນຍຸກສະໄໝບູຮານ ພື້ນທີ່ແຫ່ງນີ້ໄດ້ມີປະຊາຊົນຜູ້ອອກແຮງງານ ມາອາໄສຢູ່ແບບກະແຈກກະຈາຍ ເປັນກຸ່ມເປັນກ້ອນ. ໄດ້ດຳລົງຊີວິດ ໂດຍອາໄສທຳມະຊາດເປັນຫຼັກ ແລະ ໃຊ້ເປັນບ່ອນທຳມາຫາກິນ ເພື່ອລ້ຽງຊີບໃນເຂດບໍລິເວນສະຖານທີ່ດັ່ງກ່າວ, ກໍຄືບ້ານຊ່າງໄຫໃນປະຈຸບັນ. ເນື່ອງຈາກວ່າ ສະຖານທີ່ແຫ່ງນີ້ ແມ່ນເປັນດິນແດນອັນຮາບພຽງ, ມີຄວາມອຸດົມສົມບູນ ແລະ ເໝາະແກ່ການທຳການຜະລິດປູກຝັງ ແລະ ລ້ຽງສັດ, ອີກຢ່າງໜຶ່ງ ບ້ານນີ້ກໍມີເຂດແດນຕິດກັບແມ່ນ້ຳຂອງ ທີ່ມີຄວາມອຸດົມສົມບູນທາງດ້ານຊັບໃນດິນ ສິນໃນນ້ຳ. ດັ່ງນັ້ນ ກໍເລີຍເຮັດໃຫ້ປະຊາຊົນທີ່ມາຈາກຫຼາຍຂົງເຂດ ມາໂຮມກັນຕັ້ງຖິ່ນຖານ, ເຮືອນຊານບ້ານຊ່າງ ຢູ່ໃນເຂດບໍລິເວນບ້ານຊ່າງໄຫແຫ່ງນີ້. ດັ່ງນັ້ນ, ຈຶ່ງມີຜູ້ຄົນພາກັນມາຕັ້ງຖິ່ນຖານອາໄສຢູ່ເຂດນີ້ສືບທອດມາຫຼາຍເຊັ່ນຄົນແລ້ວ ແລະ ນັບມື້ເພີ່ມຂຶ້ນທາງດ້ານປະຊາກອນ.

ບ້ານຊ່າງໄຫສ້າງຕັ້ງຂຶ້ນໃນປີ ຄ.ສ 1363 ເຊິ່ງເມື່ອກ່ອນແມ່ນປະຊາຊົນໄດ້ມີການຍົກຍ້າຍມາຈາກ ບ້ານ ໜອງແສ, ເຊິ່ງໄດ້ພາກັນມາເຮັດໄຮ່, ຕາມການສັນນິຖານວ່າ ໃນໄລຍະຕົ້ນແມ່ນ ທີ່ ທີ່ຍ້າຍເຂົ້າມາຕັ້ງຖິ່ນຖານໃນເຂດນີ້ເປັນຜູ້ລິເລີ້ມການປັ້ນໝໍ້ຫຼໍ່ໄຫກ່ອນ ເພື່ອໃຊ້ເປັນບ່ອນໃສ່ເກືອ ແລະ ອຸປະກອນຮັບໃຊ້ພາຍໃນຄົວເຮືອນ, ຈົນເວລາຜ່ານໄປຫຼາຍຮ້ອຍປີ ຊາວບ້ານຈຶ່ງມີການຫັນທິດ ຈາກການປັ້ນໝໍ້ຫຼໍ່ໄຫທີ່ຊົມໃຊ້ພາຍໃນບ້ານເພື່ອທຳມາຫາກິນ ກາຍມາເປັນ ການປັ້ນໝໍ້ຫຼໍ່ໄຫໃນຮູບແບບການຂາຍເປັນສິນຄ້າ, ເຊິ່ງຊາວບ້ານໄດ້ໃຫ້ການສັນນິຖານວ່າ: ເມື່ອກ່ອນມີເຕົາເຜົາໄຫແຈກຢາຍຕາມອ້ອມຮອບຂອງບໍລິເວນໝູ່ບ້ານ ປະມານ 400 – 500

ເຕົາ. ຈົນເຮັດໃຫ້ບ້ານຊ່າງໄຫ ມີຊື່ສຽງທາງດ້ານການປັ້ນໝໍ້ຫຼໍ່ໄຫ ແລະ ປະຊາຊົນໃນສະໄໝນັ້ນຈຶ່ງເອີ້ນບ້ານດັ່ງກ່າວວ່າ: ບ້ານຊ່າງໄຫ.

ແຕ່ກ່ອນບ້ານຊ່າງໄຫ ມີພຽງແຕ່ 10 - 15 ຄອບຄົວເທົ່ານັ້ນ, ພາຍຫຼັງມາປະຊາຊົນຫຼາຍຂົງເຂດ, ຫຼາຍກຸ່ມ ກໍໄດ້ຍ້າຍເຂົ້າມາອາໄສຢູ່ຮ່ວມກັນ. ໃນໄລຍະເວລາທີ່ອາໄສຢູ່ໃນບ້ານແຫ່ງນີ້ນັ້ນ ກໍມີປະຊາຊົນຈຳນວນໜຶ່ງ ເກີດມີຄວາມຄິດລິເລີ້ມຕ້ອງການສ້າງສິ່ງໃດໜຶ່ງຂຶ້ນ ເພື່ອຈະນຳມາສ້າງອຸປະກອນເຄື່ອງໃຊ້ຄົວເຮືອນ ສຳລັບແຕ່ງຢູ່ຄົວກິນ, ອຸປະກອນຊອກຢູ່ຫາກິນ ແລະ ໃຫ້ເປັນຜະລິດຕະພັນເພື່ອການຂາຍເປັນສິນຄ້າ. ດັ່ງນັ້ນ ຊາວບ້ານຈຶ່ງພ້ອມພາກັນປຸ່ມລຸມ ປຶກສາຫາລືກັນວ່າ: ຈະພາກັນເຮັດຫຍັງ? ທີ່ຈະນຳມາເຮັດເປັນສິນຄ້າ ແລະ ສ້າງລາຍຮັບໃຫ້ແກ່ຄອບຄົວ, ບັງເອີນມີຊາຍຄົນໜຶ່ງເຫັນວ່າ ດິນບ້ານຊ່າງໄຫນີ້ ເປັນດິນທີ່ມີຄຸນນະພາບດີ, ມີຄວາມໜາແໜ້ນ ເໝາະແກ່ການປັ້ນໝໍ້ ຈຶ່ງເກີດມີແນວຄິດໃນການການປັ້ນໝໍ້ຫຼໍ່ໄຫຂຶ້ນ. ນັບແຕ່ນັ້ນມາ ປະຊາຊົນບ້ານຊ່າງໄຫຈຶ່ງພາກັນສ້າງເຕົາໄຫຂຶ້ນ ແລະ ພາກັນຍຶດອາຊີບການປັ້ນໝໍ້, ປັ້ນໄຫເປັນອາຊີບຫຼັກ. ບ້ານດັ່ງກ່າວກໍໄດ້ຄ່ອຍໆມີຊື່ສຽງ, ເປັນທີ່ຮູ້ຈັກ ແລະ ມີຊື່ສຽງໂດ່ງດັງອອກໄປຍັງບັນດາບ້ານຕ່າງໆ ທີ່ຢູ່ໃນບໍລິເວນໃກ້ຄຽງ ແລະ ຮູ້ຈັກກັນໃນນາມຂອງບ້ານນີ້ວ່າ: ບ້ານປັ້ນໝໍ້ຫຼໍ່ໄຫ.

ແຕ່ເປັນທີ່ໜ້າເສຍດາຍ ປະຈຸບັນບ້ານດັ່ງກ່າວແມ່ນບໍ່ມີຊ່າງປັ້ນໝໍ້ແລ້ວ ເນື່ອງຈາກວ່າວິທີການປັ້ນໝໍ້ບໍ່ໄດ້ຮັບການສິ່ງຜ່ານ ແລະ ສືບທອດໃຫ້ສູ່ຄົນຮຸ້ນຫຼັງດ້ວຍເຫດຜົນໃດກໍບໍ່ຮູ້, ມີພຽງຮ່ອງຮອຍຂອງເຕົາເຜົາໄຫພາຍໃນບ້ານເທົ່ານັ້ນ ທີ່ຫຼົງເຫຼືອໄວ້ໃຫ້ຢຽມຊົມ. ພິເສດແມ່ນ **ໄຫນ້າຍ້ອຍ** ທີ່ເປັນໄຫເອກະລັກສະເພາະທີ່ຜະລິດຂຶ້ນຢູ່ບ້ານຊ່າງໄຫ.

ໃນປັດຈຸບັນ ບ້ານຊ່າງໄຫ ມີເນື້ອທີ່ທັງໝົດ 2,126 ເຮັກຕາ. ເປັນບ້ານໜຶ່ງທີ່ຂຶ້ນກັບເມືອງປາກອູ ຫ່າງຈາກສຳນັກງານເມືອງ ປະມານ 11 ກມ ແລະ ຫ່າງຈາກຕົວເມືອງຫຼວງພະບາງ ປະມານ 22 ກມ, ມີ 127 ຄອບຄົວ, ມີປະຊາກອນທັງໝົດ

¹³ ສຳພາດທ່ານ ອຸ່ນເຮືອນ ບຸນທະຈັກ1 , ເມສາ 2016



615 ຄົນ, ເປັນຍິງ 297 ຄົນ. ຊົນເຜົ່າລາວລຸ່ມ 126 ຄອບຄົວ, ຊົນເຜົ່າກຶມມຸ 1 ຄອບຄົວ. (ສະຖິຕິປີ 2016) ໃນນັ້ນ ມີຮ້ານຂາຍເຄື່ອງຫັດຖະກຳ 85 ຮ້ານ, ຮ້ານຂາຍເຫຼົ້າ, ຜະລິດ ແລະ ຕົ້ມເຫຼົ້າ 40 ແຫ່ງ, ນອກນັ້ນ; ບ້ານຊ່າງໄຫ ຍັງມີເນື້ອທີ່ດິນປ່າສະຫງວນ 12,50 ເຮັກຕາ, ປ່າຊົມໃຊ້ 29,57 ເຮັກຕາ, ປ່າສັກ 62,6 ເຮັກຕາ, ສວນຢາງພາລາ 16 ເຮັກຕາ. ປະຊາຊົນບ້ານຊ່າງໄຫ ມີອາຊີບຕົ້ມເຫຼົ້າ ແລະ ຕ່ຳແຜ່ນແພ, ຊຶ່ງເປັນກິດຈະກຳທີ່ໜ້າສົນໃຈ ສຳລັບນັກທ່ອງທ່ຽວ. ພາຍໃນບ້ານ ຍັງມີຮ້ານຄ້າຂາຍເຄື່ອງທີ່ລະນຶກ ຕ່າງໆນຳອີກ. ການດຳລົງຊີວິດຂອງປະຊາຊົນທ້ອງຖິ່ນ ແມ່ນຖືເອົາ ການປູກຝັງ, ຫາປາ, ຕ່ຳຫຸກ ແລະ ການຕົ້ມເຫຼົ້າ ເປັນອາຊີບຕົ້ນຕໍ.

ບ້ານຊ່າງໄຫ ຫ່າງຈາກ ບ້ານປາກອູ ພຽງ 5 ກິໂລແມັດ ເປັນເສັ້ນທາງຜ່ານໄປຫາຖ້ຳຕິ່ງ ເຊິ່ງນັກທ່ອງທ່ຽວນິຍົມແວະຊົມບ້ານດັ່ງກ່າວ, ກ່ອນທີ່ຈະໄປ ຖ້ຳຕິ່ງ ເນື່ອງຈາກວ່າ ບ້ານຊ່າງໄຫຍັງຄົງຮັກສາວິຖີຊີວິດຂອງບ້ານແບບດັ້ງເດີມ, ທັງເປັນບ້ານໜຶ່ງ ທີ່ຍັງຄົງຄວາມເປັນເອກະລັກ ແລະ ມີຄວາມຊຳນິຊຳນານ ໃນການຕົ້ມເຫຼົ້າຂາວ. ນັກທ່ອງທ່ຽວສາມາດຢ່າງທ່ຽວຊົມບ້ານ ເພື່ອສຶກສາວິທີການຕົ້ມເຫຼົ້າ ທີ່ຫາຊົມເບິ່ງຍາກ, ເຊິ່ງສາມາດສ້າງຄວາມປະທັບໃຈໃຫ້ແກ່ນັກທ່ອງທ່ຽວ. ພາຍໃນບ້ານຍັງມີຮ້ານຂາຍເຄື່ອງທີ່ລະນຶກຕ່າງໆ ໃຫ້ແກ່ນັກທ່ອງທ່ຽວ ແລະ ຜູ້ທີ່ເຂົ້າມາທ່ຽວຊົມເລືອກຊື້ເປັນຂອງຝາກຂອງຕ້ອນກັບໄປ.

9. ພູທ້າວ, ພູນາງ.



ຢູ່ເທິງບ້ານຊຽງແມນຝັ່ງຂວາຂອງແມ່ນ້ຳຂອງຕໍ່ໜ້ານະຄອນຫລວງພະບາງ ຍັງມີພູສອງໜ່ວຍທີ່ມີຮູບປະພັນສັນຖານເໝືອນມະນຸດນອນຫງາຍຢ່າງໜ້າອັດສະຈັນ. ໜ່ວຍໃຕ້ຮຽກວ່າພູພຸດທະເສນ, ໜ່ວຍເໜືອຮຽກວ່າພູນາງກັງຮີຮຽກກັນຫຍໍ້ໆວ່າ ພູທ້າວ ແລະ ພູນາງ.

ນິທານຫຍໍ້ກ່ຽວກັບພູສອງໜ່ວຍນີ້ບູຮານໄດ້ເລົ່າສືບກັນມາວ່າ¹⁴ ແຕ່ກ່ອນຢູ່ບໍລິເວນອິນທະປັດຖາ ມີຄົນຕັດພືນຜູ້ໜຶ່ງທຸກໄຮ້ເຂັ້ນໃຈທີ່ສຸດ. ຊາຍທຸກຂະຕະຜູ້ນັ້ນມີເມຍຜູ້ໜຶ່ງ ແລະ ມີລູກສາວສິບສອງຄົນ. ດ້ວຍຄວາມທຸກຍາກຫາອັນປຽບບໍ່ໄດ້ ຊາຍຕັດພືນຜູ້ນັ້ນຈຶ່ງເອົາລູກໄປໂຜດທີ່ປ່າເສຍນາງທັງ 12 ຄົນນັ້ນກໍດັ່ນດອນຊອນປ່າໄປຈຶ່ງໄປພົບນາງຍັກຕິນຫນຶ່ງຊື່ວ່າ ສຸນທະລາ ມີລູກສາວຄົນໜຶ່ງຊື່ວ່າ ນາງກັງຮີ. ນາງຍັກແມ່ໝາຍໄດ້ເອົານາງສິບສອງນັ້ນໄປຢູ່ໃນພະລາດຊະວັງເພື່ອ ໃຫ້ຢູ່ກິນກັບລູກສາວຂອງຕົນ. ນາງທັງສິບສອງໄດ້ຢູ່ໃນວັງກັບນາງຍັກແມ່ໝ້າຍເປັນເວລາຫຼາຍປີຈົນໃຫຍ່ຂຶ້ນມາພໍສອນສາວ.

ວັນໜຶ່ງນາງທັງສິບສອງຄົນພາກັນລັກໜີ. ນາງຍັກກໍຕິດຕາມໄປຈວນຈະພົບແລ້ວນາງສິບສອງກໍເຂົ້າໄປລີ້ຢູ່ໃນ ປາກພະຍາງົວຕົວໜຶ່ງ. ເມື່ອຍັກກັບຄືນແລ້ວນາງສິບສອງຈຶ່ງອອກເດີນທາງຕໍ່ໄປ. ນາງສິບສອງໄປເຖິງນະຄອນຫລວງເຊິ່ງເປັນເມືອງຂອງທ້າວປາລຸທະເສນ. ພະອົງເຫັນນາງທັງຫຼາຍມີຮູບຮ່າງເນື້ອກາຍຈົບງາມ ກໍເອົາຂຶ້ນເປັນມະເຫສີ. ນາງຍັກແມ່ ໝ້າຍ ເມື່ອໄດ້ຮູ້ຂ່າວວ່ານາງສິບສອງ ເປັນເທວິຂອງພະຍາປາລຸທະເສນແລ້ວກໍຕາມໄປ. ເມື່ອໄປໃກ້ຈະຮອດວັງຂອງພະຍາ ນາງກໍຈຳແລງຕົວເອງກາຍເປັນນາງມະນຸດທີ່ມີເນື້ອກາຍໜຸ່ມນ້ອຍ ແລະ ງົດງາມທີ່ສຸດ ແລ້ວກໍເຂົ້າໄປໃນພະລາຊະວັງ ພະຍາປາລຸທະເສນເຫັນນາງກໍຫຼົງຮັກ ກໍຍົກຂຶ້ນເປັນອັກຄະມະເຫສີອີກຄົນ. ຕໍ່ນັ້ນມາບໍ່ນານນາງຍັກກໍແກ້ງເຈັບປ່ວຍຢ່າງໜັກບໍ່ກິນເຂົ້າ ແລະ ນ້ຳຈົນຮ່າງກາຍຈ່ອຍຜອມຫ່ຽວແຫ້ງໄປ ຈຶ່ງແນະນຳໃຫ້ພະຍາໄປນຳເອົາໝໍໂທນ. ນາງຍັກຈຳແລງ

¹⁴ ປຶ້ມຕຳນານ.2013 ,20-13 ,ພົງສາວະດານເມືອງຫຼວງພະບາງ-



ກາຍເປັນແມ່ໝໍໄປຢູ່ຂ້າງໜ້າ. ເມື່ອຄົນໃຊ້ໄປຫາຈິ່ງກ່າວຫາວ່ານາງສິບສອງເປັນຄົນເຂັດຄົນຂວາງ ຖ້າຂັບໄລ່ນາງສິບສອງໜີຈາກພະລາຊະວັງ ແລະ ເອົາຕາເຂົ້າທັງມວນມາສູ່ຂວັນ ນາງສູນທະລາຜູ້ເປັນອັກຄະມະເຫສີ ພະຍານາງຈິ່ງຈະຫາຍ ບໍ່ດັ່ງນັ້ນເປັນຈັກຕາຍໄປບໍ່ສິງກາ.ດ້ວຍຄວາມ ຫຼົງຮັກນາງຍັກພະຍາຈິ່ງສັ່ງໃຫ້ປ່າວໄພເຈາະຕານາງສິບສອງແລ້ວ ເອົາພວກນາງໄປໄວ້ຖ້ຳແຫ່ງໜຶ່ງ. ນາງຍັກເມື່ອເພິ່ນເອົາຕານາງສິບສອງມາສູ່ຂວັນຕົນແລ້ວກໍສິ່ງເມືອ ໃຫ້ລູກສາວຂອງຕົນຮັກສາໄວ້ທີ່ເມືອງໄວຍະລັບປະຕິ. ນາງສິບສອງເມື່ອໄດ້ຈາກພະລາດຊະວັງຂອງພະຍາປາລຸທະເສນແລ້ວຜູ້ໃດ ກໍມີຄັນ (ຖືພາມານ) ທຸກຄົນ. ດ້ວຍການອິດອາຫານນາງສິບສອງເມື່ອຜູ້ໃດອອກລູກມາກໍຈົກປັນກັນ ກິນ. ຈະເປັນດ້ວຍການທຳກິນອຸບາຍ ຫຼື ວ່າດ້ວຍຄວາມເວດທະນາຂອງບ່າວໄພສ່ວນນາງຫຼ້າເຂົາເຈາະເອົາແຕ່ຕາ ຊ້າຍເທົ່ານັ້ນ. ເມື່ອນາງທັງສິບເອັດອອກລູກ ແລະ ປັນມາໃຫ້ກິນນາງກໍເອົາທ້ອນໄວ້ບໍ່ກິນ. ພາຍລຸນມາເມື່ອນາງອອກລູກກໍເອົາເນື້ອຂອງລູກທັງສິບເອັດທີ່ທ້ອນ ໄວ້ນັ້ນແຈກຢາຍໃຫ້ພວກເອື້ອຍກິນບອກວ່າເປັນພູດລູກຂອງຕົນຕາຍ ແລະ ເປື້ອຍເນື້ອອອກມາແຕ່ໃນທ້ອງ. ຕໍ່ນັ້ນມາແມ່ໄກ່ປ່າຕົວໜຶ່ງທີ່ມີໃຈເມດຕາປານີ ກໍຊອກເຂົ້າເປືອກມາລ້ຽງທ້າວນ້ອຍ ແລະ ນາງສິບສອງຄົນວັນລະເລັກລະນ້ອຍ ພໍບໍ່ໃຫ້ຕາຍ.

ເມື່ອເຖິງທ້າວນ້ອຍໃຫຍ່ຂຶ້ນມານາງຫຼ້າກໍບອກເລົ່າແກ່ນາງສິບ ເອັດວ່າລູກຂອງຕົນຍັງຢູ່. ທ້າວນ້ອຍອອກຈາກຖ້ຳໄປທ່ຽວຕາມໝູ່ບ້ານໃກ້ຄຽງໂດຍຈັບເອົາໄກ່ເຖື່ອນໂຕແຂງແຮງໄປຕີກັບໄກ່ເດັກນ້ອຍຊາວບ້ານ. ພໍຕາເວັນລົງແລງ ຝຸງເດັກນ້ອຍກໍເອົາເຂົ້າ ແລະ ນ້ຳໃຫ້ ແລ້ວກໍຫາບມາສູ່ນາງສິບສອງຄົນກິນ. ວັນໜຶ່ງທ້າວນ້ອຍໄດ້ໄປຫຼິ້ນ ໝາກຮຸກໝາກສະກາໃນນະຄອນຫຼວງ ເຊິ່ງເປັນເມືອງພະຍາພໍ່ແຫ່ງຕົນ ປາລຸທະເສນໄດ້ຊົງຊາບວ່າທ້າວນ້ອຍເປັນຜູ້ຊຳນານການຫຼິ້ນ ຈິ່ງຮຽກທ້າວນ້ອຍມາຫຼິ້ນໝາກຮຸກໝາກສະການຳ. ພະອົງໄຕ່ຖາມເຖິງໂຄດວົງທ້າວນ້ອຍໄດ້ທູນຕອບວ່າ: ຕົນເປັນລູກຂອງນາງຈັນທະປະທຸມ ນ້ອງຫຼ້າຂອງນາງສິບເອັດພະຍາຈິ່ງຮູ້ຈັກວ່າເປັນລູກຂອງຕົນ. ນັບແຕ່ວັນນັ້ນຕໍ່ໄປພະຍາປາລຸທະເສນກໍຊົງຊັກຊວນທ້າວນ້ອຍໃຫ້ມາ ຢູ່ໃນພະລາດຊະວັງນຳພະອົງ. ທ້າວນ້ອຍກໍມາຕາມຄວາມປະສົງຂອງພະຍາ ແຕ່ວ່າໄດ້ລອບ

ເອົາເຂົ້າປາອາຫານໄປລ້ຽງນາງສິບສອງຢູ່ບໍ່ຂາດວັນ. ພະຍາປາລຸທະເສນໄດ້ຕັ້ງຊື່ໃຫ້ທ້າວນ້ອຍວ່າ ພູດທະເສນ.

ມາບໍ່ນານ ນາງຍັກຜູ້ຈຳແລງຕົວເປັນອັກຄະມະເຫສີຂອງພະຍາ ກໍຮູ້ວ່າທ້າວພູດທະເສນເປັນລູກຂອງນາງຫລ້າຈິ່ງຊອກຂ້າທ້າວນ້ອຍ ດ້ວຍລ່າກິນອຸບາຍ. ນາງຈິ່ງແກ້ງທຳເປັນຄົນປ່ວຍຢ່າງໜັກອີກ ແລ້ວທູນພະຍາວ່າ ມີແຕ່ຢາເຊິ່ງຢູ່ໃນເມືອງໄວຍະລັບປະຕິຄືເມືອງເດີມຂອງນາງຢ່າງດຽວຈະເອົາຊີວິດຂອງນາງໄວ້ໄດ້ ແລະ ຜູ້ທີ່ຈະໃຊ້ໃຫ້ໄປເອົາຢານັ້ນນາງແລເຫັນແຕ່ທ້າວພູດທະເສນຄົນດຽວ ເຊິ່ງສາມາດ. ພະຍາກໍສັ່ງທ້າວພູດທະເສນ ໄປເອົາຢາຕາມຄຳປະສົງຂອງນາງຍັກ. ທ້າວພູດທະເສນ ເລືອກເອົາມ້າຕົວໜຶ່ງທີ່ແຂງແຮງທີ່ສຸດເຫາະເຫັນເດີນອາກາດໄດ້. ກ່ອນຈະອອກເດີນທາງໄປນາງຍັກໄດ້ມອບໜັງສືໃຫ້ທ້າວສະບັບໜຶ່ງແລ້ວ ກ່າວວ່າໃຫ້ເຈົ້າເອົາໜັງສືສະບັບນີ້ເມືອໃຫ້ນາງກັງຮີ ຜູ້ເປັນລູກສາວຂອງຕົນ. ເມື່ອນາງໄດ້ອ່ານໜັງສືນີ້ແລ້ວເຈົ້າຈະໄດ້ຮັບສິ່ງເພິ່ງພໍໃຈຂອງ ເຈົ້າເປັນອັນມາກ. ທ້າວພູດທະເສນຮັບເອົາໜັງສືຈາກນາງຍັກ,ແລ້ວກໍອອກເດີນທາງໄປ ວັນໜຶ່ງໃກ້ຈະຮອດເມືອງໄວຍະລັບປະຕິ ເຫດວ່າທ້າວເດີນທາງອິດອ່ອນຫນັກ ເມື່ອມາຮອດອາສີມລີສີແຫ່ງໜຶ່ງທ້າວກໍລົງຈາກມ້າເພື່ອເຊົາ ເມື່ອຍເອົາແຮງຢູ່ກ້ອງຕົ້ນໄພໄຊ ແລ້ວທ້າວ ແລະ ມ້າ ກໍພາກັນເຊືອບຫຼັບໄປ. ລີສີໄດ້ມາພົບ ແລະ ເຫັນກັບຫນັງສືມັດແຂວນຄໍມ້າກໍມີຄວາມສົນໃຈຈິ່ງຕັດເຊືອກເອົາ ຫນັງສືອອກມາອ່ານມີໃຈຄວາມວ່າ: “ດູລານາງກັງຮີຄັນວ່າຊາຍນ້ອຍຜູ້ນີ້ໄປຮອດໄປເຖິງເມື່ອໃດມືງນາງຈິ່ງກິນຊາຍນ້ອຍຄົນນີ້ເສຍຢ່າໄວ້”. ລີສີເຫັນໄພອັນຕະລາຍຈະມາເຖິງທ້າວນ້ອຍຈິ່ງລຶບເນືອຄວາມທີ່ກ່າວ ມານີ້ແລ້ວແກ້ດ້ວຍເນື້ອຄວາມໃໝ່ວ່າ: “ຊາຍນ້ອຍຜູ້ນີ້ ເປັນລູກແຫ່ງນາງສູນທະລາ ຫາກໄດ້ສິ່ງມາໃຫ້ເປັນຜົວແຫ່ງມືງນາງ ຄັນວ່າຊາຍຫາກມາເຖິງເມື່ອໃດໃຫ້ມືງນາງແຕ່ງແບງຕ້ອນຮັບ ແລ້ວໃຫ້ນາງອາພິເສກເອົາທ້າວເປັນເຈົ້າເປັນຜົວໂດຍສະຫວັດດີ ເທົ່ານັ້ນ”.

ທ້າວພູດທະເສນເດີນທາງຕໍ່ໄປຮອດເມືອງໄວຍະລັບປະຕິ ນາງກັງຮີ ເປີດໜັງສືຂອງແມ່ອອກມາອ່ານ ແລ້ວກໍຮັບເອົາທ້າວພູດທະເສນດ້ວຍຄວາມພໍໃຈເພາະທ້າວມີຮູບໂສມຕະ ໂນມພັນອັນງົດງາມມາກ ເວລາເອົາກັນແລ້ວ ນາງກັງຮີ ກໍພາຜົວຂອງຕົນໄປຊົມສວນອຸທິຍານ ແລະ ແນະນຳໃຫ້ຮູ້ຂອງດິວິເສດທຸກສິ່ງທຸກປະການເປັນຕົ້ນວ່າ

ຫວ້ານຫຼາຍຊະນິດ ເມື່ອຂວ່າງໄປເປັນ ປ່າໄຜ່ໝາມ ເປັນໜອງ ເປັນໄຟຜືາແຜ່ນດິນ ເປັນແມ່ນ້ຳໃຫຍ່ ແລະ ຢ່າງອື່ນໆ. ຮູ້ດັ່ງນັ້ນແລ້ວ ທ້າວພຸດທະເສນ ກໍຕົວໃຈຈຶ່ງຊອກ ຊ່ອງທາງຈະລັກໜີຈາກນາງກັງຮີກັບໄປນະຄອນຫຼວງ. ວັນໜຶ່ງທ້າວໄດ້ສັ່ງໃຫ້ນາງກັງຮີ ຈັດການຫຼິ້ນມະຫໍລະສິບຄົບງັນໃຫ້ ບ່າວໄພ່ທັງເມືອງໄດ້ຊຸມເຂົ້າຊຸມເຫຼົ້າຊື່ນມ່ວນ. ສ່ວນທ້າວກໍເອົາເຫຼົ້າແຈກນາງກັງຮີຫຼາຍໆເມົາເຫຼົ້າແລ້ວກໍພາກັນ ນອນລັບໄປຢ່າງບໍ່ ຮູ້ເມື່ອຄີງ. ທ້າວພຸດທະເສນ ເຫັນ ນາງກັງຮີແລະໄພ່ພິນຍັກນອນງຽບສະຫງົດແລ້ວ ທ້າວກໍເຂົ້າໄປເອົາ ກິງໃຈຂອງນາງຍັກສູນທະລາ ເອົາຕານາງສິບສອງ ເອົາໝາກເວີ້ຮູ້ ຫາວໝາກນາວຮູ້ໄຫ້ແລ້ວຫວ້ານດິວິເສດຫຼາຍຊະນິດ. ຈາກນັ້ນທ້າວກໍຂຶ້ນຂີ້ມ້າລັກໜີ ໄປກາງຄືນ. ເມື່ອນາງກັງຮີ ສວ່າງເຫຼົ້າຮູ້ສຶກຕົວຄືນມາ ຊອກຫາຜົວບໍ່ເຫັນກໍເອົາລິພິນ ອອກຕິດຕາມທ້າວພຸດທະເສນເຫັນ ດັ່ງນັ້ນກໍເອົາຫວ້ານດິວິເສດຂວ່າງໄປເກີດເປັນປ່າ ໄຜ່ໝາມ ເປັນໜອງ ເປັນໄຟຜືາແຜ່ນດິນຕັນທາງທີ່ນາງຈະຕິດຕາມມາ. ນາງກໍເອົາລິ ພິນພັນປ່າໄຜ່ຖົມໜອງ ແລະ ມອດໄຟຕິດຕາມມາໄດ້. ທ້າຍສຸດ ທ້າວກໍເອົາຫວ້ານ ຊະນິດໜຶ່ງຂວ່າງໄປເປັນແມ່ນ້ຳໃຫຍ່ ມີພູເຜືອນແປວໄຫລຟອງຟາດຢ່າງຮ້າຍແຮງ. ນາງກັງຮີເມື່ອມາເຖິງແຄມນ້ຳນີ້ກໍຕິດຕາມໄປບໍ່ໄດ້ນາງຈຶ່ງເອີ້ນ ຫາຜົວໃຫ້ກັບຄືນດ້ວຍ ຄວາມສະເໜ່ຫາຮັກທ້າວບໍ່ກັບນາງຈຶ່ງເອົາໄພ່ພິນກັບຄືນມາສູ່ເມືອງແຫ່ງຕົນ ນາງມີ ຄວາມໂທມະນັດຄັບແຄ້ນແໜ້ນຫົວໃຈເປັນທີ່ສຸດ ບໍ່ກິນເຂົ້ານ້ຳ ແລະ ອາຫານ ແລ້ວກໍ ເສຍຊີວິດໄປ ກ່ອນໃຈຈະຂາດນາງໄດ້ໄຫວ້ອນເທວະດາ ຂໍຜູກກຳໜາຍເວນແກ່ຜົວ ຂໍໃຫ້ຜົວໄດ້ຕາຍຍ້ອນຄວາມສະເໜ່ຫາຮັກເໝືອນດັ່ງນາງ.

ທ້າວພຸດທະເສນເມື່ອໄປຮອດນະຄອນຫຼວງແລ້ວກໍໄປຫາແມ່ ແລະ ປ້າຂອງ ຕົນ, ເອົາໝາກເວີ້ຮູ້ຫາວ ໝາກນາວຮູ້ໄຫ້ ບິບໃສ່ໜ່ວຍຕານາງສິບສອງແລ້ວກໍຮຸ່ງແຈ້ງ ດັ່ງເດີມ. ເສັດແລ້ວທ້າວກໍເຂົ້າໄປໄຫວ້ພະຍາພໍ່ແຫ່ງຕົນໃນພະລາດຊະວັງ. ນາງຍັກສູນ ທະລາມາບເຫັນທ້າວ ກໍອັດສະຈັນເພາະວ່າໂຕໄດ້ຂຽນໜັງສືໃຫ້ ນາງກັງຮີ ຈິກກິນ

ທ້າວແລ້ວ ເປັນປະການໃດຈຶ່ງບໍ່ກິນ ແລະ ກັບຄືນມາໄດ້ ດ້ວຍຄວາມພິໂລດໂກດແຄ້ນ ນາງຈຶ່ງກາຍເປັນຮູບຍັກເໝືອນເດີມແລ້ວກໍໂດດໄປຫວັງຈະຈິກກິນທ້າວ ພຸດທະເສນ. ທ້າວກໍເອົາດາບຕັດກິງໃຈຂອງນາງຍັກໃຫຍ່ໃຫ້ຂາດ. ກໍລື້ມຕາຍໄປໃນຂະນະນັ້ນ. ເມື່ອນາງຍັກສູນທະລາຕາຍແລ້ວ ທ້າວພຸດທະເສນກໍໄປເອົາຍັງແມ່ ແລະ ປ້າແຫ່ງຕົນ ກັບເຂົ້າມາໃນພະລາດຊະວັງນຳພະຍາພໍ່ດັ່ງເດີມ. ເສັດແລ້ວທ້າວກໍລາພະຍາຕົນພໍ່ແມ່ ແລະ ປ້າກັບຄືນເມືອຫາ ນາງກັງຮີຜູ້ເປັນເມຍພໍ່ໄປເຖິງເມືອງໄວຍະລັບປະຕິກຳເຫັນນາງ ກັງຮີຕາຍຢູ່. ດ້ວຍຄວາມຜູກກຳໜາຍເວນຂອງນາງດັ່ງກ່າວແລ້ວ ທ້າວກໍເກີດຄວາມ ສະເໜ່ຫາຮັກນາງຢ່າງທີ່ສຸດມີຄວາມຄັບແຄ້ນແໜ້ນໃຈ ບໍ່ອາດຈະຕັ້ງຕົນຢູ່ໄດ້ຈຶ່ງ ສະຫຼົບຂາດໃຈຕາຍ ນຳນາງກັງຮີ. ເມື່ອທ້າວພຸດທະເສນຕາຍໄປນັ້ນໄດ້ເອົາຫົວໝູນຕົນ ນາງກັງຮີຢູ່ ເທບໄທ້ຢູ່ເທິງສະຫວັນຫຼັງເປັນດັ່ງນັ້ນ ຈຶ່ງພິຈາລະນາເຫັນວ່າເປັນຂອງບໍ່ ຄວນເພາະໃນພາຍໜ້າຜູ້ຍິງຈະ ຂົ່ມຜູ້ຊາຍເກີນໄປ ຈຶ່ງລົງມາຕ່າວສິບເຂົ້າທັງສອງໂດຍ ການເອົາສິບນາງກັງຮີເປັນຝ່າຍໝູນຕົນທ້າວ.

ລາວບູຮານຈົນໄດ້ເລົ່າສືບກັນມາວ່າສິບທ້າວພຸດທະເສນ ແລະ ນາງກັງຮີໄດ້ ກາຍມາເປັນ ພູທ້າວ ແລະ ພູນາງ. ບ່ອນລືສີຕັດເຊືອກເອົາໜັງສືອອກຈາກຄໍມ້າແລ້ວ ແກ້ໄຂໃຈຄວາມນັ້ນ ແມ່ນ ຜາຕັດແກ້ ເຊິ່ງຢູ່ຝັ່ງຂວາແມ່ນ້ຳຂອງຕໍ່ໜ້ານະຄອນຫຼວງພະ ບາງ ສວນອຸທິຍານນາງກັງຮີນັ້ນວ່າແມ່ນທີ່ດິນຄ້າຍທະຫານໃນເວລານີ້. ຊຶ່ງແຕ່ກ່ອນ ຮຽກວ່າສວນແຖນມິພິກສາໝາກໄມ້ອັນກິນແຊບຫຼາຍປະການ ແລະ ມີດອກໄມ້ອັນ ງົດງາມລາຍຊະນິດເປັນບ່ອນສຳລານໃຈ. ເມື່ອທ້າວພຸດທະເສນເກັບເອົາໝາກເວີ້ຮູ້ ຫາວໝາກນາວຮູ້ໄຫ້ ນັ້ນທ້າວພ້າວຟັງໄປທີ່ສຸດໝາກໄມ້ເຫຼົ່ານັ້ນກໍເຮ່ຍຮວຍໄປຈຶ່ງ ກາຍ ເປັນຫາດໝາກນາວໃນກາລະບັດນີ້. ວິນຍານຂອງນາງກັງຮີຕາມທີ່ເລົ່າກັນມາກໍ ຍັງມາສູນນາງທຽມທີ່ ບ້ານຊຽງແມນຈົນກາລະບັດນີ້.



10. ວັດຈອມເພັດ.



ວັດຈອມເພັດ ຕັ້ງຢູ່ອີກຟາກໜຶ່ງຂອງແມ່ນ້ຳຂອງທາງທິດເໜືອຂອງບ້ານຊຽງແມນ ພວກເຮົາສາມາດເດີນທາງໄປໄດ້ 2 ທາງ ຄືດ້ວຍລົດ (ໃຊ້ບັກຂ້າມ) ແລະ ດ້ວຍເຮືອ. ໃຊ້ເວລາຂ້າມ 5 – 10 ນາທີ. ວັດແຫ່ງນີ້ຫ່າງຈາກຕົວເມືອງຫຼວງພະບາງ ປະມານ 3 ກິໂລແມັດ, ວັດຈອມເພັດເປັນວັດໜຶ່ງທີ່ມີຄວາມໂດດເດັ່ນ ແລະ

ຂຶ້ນຊື່ລືຊາຂອງເມືອງຈອມເພັດຍ້ອນວ່າມີວັດແຫ່ງນີ້ຕັ້ງຢູ່. ວັດຈອມເພັດເປັນວັດທີ່ຕັ້ງສູງສະຫງ່າຢູ່ຈອມພູເພັດ ສາມາດຫຼຽວເຫັນວິວແມ່ນ້ຳຂອງ, ຕົວເມືອງຫຼວງພະບາງ ແລະ ພະອາທິດຕິກໃນຍາມແລງໄດ້ ຊຶ່ງວັດແຫ່ງນີ້ຈະເລີ່ມເປີດໃຫ້ເຂົ້າຊົມຕັ້ງແຕ່ເວລາ 08:00 – 17:00 ຂອງທຸກໆມື້.

ຫຼັງຈາກທີ່ເຮົາຂ້າມໄປຝາກນັ້ນແລ້ວ ກໍ່ຈະໄດ້ທ່ຽວຊົມກັບວິຖີການດຳລົງຊີວິດທີ່ເປັນເອກະລັກຂອງປະຊາຊົນຊາວເມືອງຈອມເພັດ ເປັນຕົ້ນແມ່ນ: ການທຳມາຫາກິນ, ການປາກເວົ້າ ແລະ ການນຸ່ງຖື. ນອກຈາກນັ້ນຍັງມີສະຖານທີ່ຕ່າງໆທີ່ສຳຄັນຫຼາຍແຫ່ງໃຫ້ເຮົາໄດ້ທ່ຽວຊົມເຊັ່ນ: ວັດຊຽງແມນ, ວັດຈອມເພັດ, ວັດລ້ອງຄູນ, ວັດຖ້ຳສັກກະລິນ, ວັດຫາດສ້ຽວ, ວັດຄົກປາບ ແລະ ວັດໜອງສະແກ້ວ. ຕາມການບອກເລົ່າຂອງຜູ້ເຖົ້າ ແລະ ປະຊາຊົນພາຍໃນບ້ານ ວັດນີ້ ຖືກຄົ້ນພົບໃນປີ 1888 ໂດຍພະຍາ ສຸລິສັກ ມົນຕີ ເຊິ່ງເປັນ ແມ່ທັບພາກທີ່ 3 ຂອງສະຫຍາມ (ໄທ) ສະໄໝທີ່ຝຣັ່ງປົກຄອງ. ຝາຜະໜັງຂອງວັດຈະມີການອອກແບບປະສົມປະສານລະຫວ່າງຈີນ ແລະ ໄທ, ມີຂັ້ນໄດທີ່ຢ່າງຂຶ້ນໄປຫາວັດ 123 ຂັ້ນ, ລວມອາຍຸຂອງວັດໄດ້ປະມານ 112 ປີ ວັດນີ້ຕິດພັນກັບລາຊະປະເພນີຂຶ້ນຄອງລາຊະສົມບັດ ຂອງມະຫາກະສັດຫຼວງພະບາງເຊັ່ນດຽວກັນກັບວັດລ້ອງຄູນ.

ຕາມການບອກເລົ່າຂອງພະນັກງານ ຖວຫ ເມືອງຈອມເພັດໄດ້ກ່າວໄວ້ວ່າ¹⁵ ກ່ອນທີ່ຈະຮ້ອງກັນວ່າວັດຈອມເພັດ ແຕ່ກ່ອນນີ້ໜ່ວຍພູແຫ່ງນີ້ໄດ້ມີຊື່ວ່າພູເພັດ ຍ້ອນວ່າສະໄໝກ່ອນທີ່ເພິ່ນສ້າງວັດຊຽງທອງ ເຈົ້າໄຊເສດຖາທິລາດ ເພິ່ນໄດ້ປະກາດໃຫ້ປະຊາຊົນເອົາເພັດ, ພອຍ, ເງິນ, ຄຳ ແລະ ແກ້ວມາຊ່ວຍສ້າງວັດຊຽງທອງ.

¹⁵ ສຳພາດທ່ານ 4 ,ບຸນມີ ເພັດສະນຸຮັກ.ມັງກອນ2016

ສະນັ້ນ, ປະຊາຊົນຊາວເມືອງຈອມເພັດ ໂດຍສະເພາະແມ່ນບ້ານຊຽງແມນກໍ່ໄດ້
ພາກັນຮິບໂຮມເອົາເພັດ, ພອຍ, ເງິນ, ຄໍາ, ແກ້ວເພື່ອຈະໄປສ້າງວັດຊຽງທອງຕາມທີ່
ເຈົ້າໄຊເສດຖາທິລາດເພິ່ນໄດ້ເວົ້າໄວ້ນັ້ນ ພາຍຫຼັງທີ່ປະຊາຊົນຮິບໂຮມໄດ້ແລ້ວກໍ່ໄດ້
ນໍາເອົາເຄື່ອງດັ່ງກ່າວ ໄປມອບໃຫ້ ແລະ ເມື່ອປະຊາຊົນໄປຮອດວັດ ວັດນັ້ນກໍ່ໄດ້ຖືກ
ສ້າງຂຶ້ນຮຽບຮ້ອຍແລ້ວ. ດັ່ງນັ້ນ, ຈິ່ງເຮັດໃຫ້ພໍ່ ແມ່ ພີ່ນ້ອງເມືອງຈອມເພັດເຫຼືອໃຈ
ແຮງຈຶງໄດ້ນໍາເອົາເພັດ, ພອຍ, ເງິນ, ຄໍາ ກໍາແກ້ວນັ້ນໄປຖິ້ມ ແລະ ໄປຊະໄວ້ຕາມ
ບໍລິເວນບ້ານນັ້ນ ໂດຍສະເພາະແມ່ນພູໜ່ວຍນີ້ເພິ່ນໄດ້ນໍາເອົາເພັດມາຖິ້ມໄວ້ ສະນັ້ນ,
ເພິ່ນຈຶງຮ້ອງພູໜ່ວຍນີ້ວ່າພູເພັດ.

ພໍ່ຕົກມາຮອດປີ 1888 ພະຍາ ສຸລິສັກ ມົນຕີ ແມ່ທັບພາກທີ 3 ຂອງໄທ
ທີ່ໄດ້ຖືກແຕ່ງຕັ້ງຈາກສະຫຍາມໃຫ້ມາປະຈຳຢູ່ໃນຂົງເຂດນີ້ ເພື່ອຈະບຸກໂຈມຕີ
ນະຄອນຫຼວງພະບາງ ກໍ່ໄດ້ສ້າງວັດແຫ່ງນີ້ຂຶ້ນໄວ້ເພື່ອເປັນສີລາຈາລຶກໃຫ້ແກ່ຕົວເອງ
ແລະ ວັດແຫ່ງນີ້ກໍ່ໄດ້ມີການບຸລະນະ ປະຕິສັງຂອນໃໝ່ຫຼາຍໆຄັ້ງໂດຍຢູ່ພາຍໃຕ້ການ
ນໍາພາຂອງ ຫ້ອງການມໍລະດົກ. ທາງເທິງເພດານຂອງວັດຈອມເພັດນີ້ຍັງມີຮູບຫົງ
ແລະ ຮູບມັງກອນ ເພາະພະຍາສຸລິສັກ ມົນຕີໄດ້ຖືເອົາສັດສອງປະເພດນີ້ເປັນສັດນໍາ
ໂຊກປະຈຳໂຕ ແລະ ກອງທັບ, ວັດແຫ່ງນີ້ໄດ້ສ້າງ ແລະ ໄດ້ບຸລະນະໂດຍສະກຸນຊ່າງ
ຂອງຫຼວງພະບາງ ແລະ ສະກຸນຊ່າງຂອງໄທ ວັດຈອມເພັດນີ້ໄດ້ກາຍເປັນວັດທີ່ສໍາຄັນ
ອີກວັດໜຶ່ງຂອງເມືອງຈອມເພັດ.



11. ບ້ານຈ່ານເໜືອ.



ບ້ານຈ່ານເໜືອ ຕັ້ງຢູ່ແຄມຝັ່ງເບື້ອງຂວາຂອງແມ່ນ້ຳຂອງ ກົງກັນຂ້າມກັບຕົວເມືອງຫຼວງພະບາງໄປທາງໃຕ້ ເຊິ່ງສາມາດລ່ອງເຮືອລົງຈາກຕົວເມືອງຫຼວງພະບາງປະມານ 5 ກິໂລແມັດ ກໍສາມາດໄປເຖິງບ້ານຈ່ານເໜືອນີ້ ກໍຄືກັບບ້ານ ແລະ ແຫຼ່ງທ່ອງທ່ຽວຢູ່ເມືອງຈອມເພັດ ເຊິ່ງພວກເຮົາສາມາດເຂົ້າໄປດ້ວຍສອງເສັ້ນທາງຄື: ທາງເຮືອ ແລະ ທາງລົດ. ຕາມການບອກເລົ່າຂອງຜູ້ເຖົ້າຜູ້ແກ່ໃນບ້ານຈ່ານເໜືອ: ກ່ອນທີ່

ຈະມາເປັນບ້ານຈ່ານເໜືອ ແຕ່ກ່ອນມີຊື່ວ່າບ້ານ ໂພໄຊງອຍ ເພາະວ່າອີງໃສ່ບ້ານຈ່ານເໜືອມີຕີນໂພ ທີ່ງອຍຢູ່ຜາແຄມແມ່ນ້ຳຂອງ ຈຶ່ງໄດ້ພາກັນເອີ້ນວ່າ ບ້ານໂພໄຊງອຍ, ພາຍຫຼັງທີ່ບ້ານຈ່ານກາງຖືກໄຟໄໝ້ ຈຶ່ງເຮັດໃຫ້ປະຊາຊົນພາກັນຍ້າຍມາຕັ້ງຢູ່ທາງເໜືອຂອງຫ້ວຍຈ່ານ ຈຶ່ງພາກັນເອີ້ນຊື່ກັນວ່າ ບ້ານຈ່ານເໜືອຕັ້ງແຕ່ນັ້ນມາ ແລະ ພາກສ່ວນໜຶ່ງກໍໄປຕັ້ງຢູ່ທາງໃຕ້ຂອງຫ້ວຍຈ່ານ ຈຶ່ງເອີ້ນວ່າ ບ້ານຈ່ານໃຕ້.

ການປັບໝັ້ນໜຶ່ງໄຫຂອງບ້ານຈ່ານເໜືອໄດ້ສືບທອດມາຕັ້ງແຕ່ສະໄໝເຈົ້າຟ້າ
ງຸ່ມ, ພາຍຫຼັງທີ່ ເຈົ້າຟ້າງຸ່ມໄດ້ຕໍ່ສູ້ ແລະ ທ້ອນໂຮມປະເທດຊາດເຂົ້າເປັນອານາຈັກ
ດຽວໄດ້ສໍາເລັດ, ເພິ່ນສັ່ງໃຫ້ປະຊາຊົນຫ້າງຫາກະກຽມເອົາສິ່ງຂອງຕ່າງໆ ເພື່ອມາຈັດ
ພິທີງານສະເຫຼີມສະຫອງໄຊຊະນະ ເພິ່ນໄດ້ວາງທະຫານອາລັກຂາອອກເປັນ 4 ດ້ານ
ຄື: ທາງທິດເໜືອຢູ່ ເມືອງປາກອູ, ທາງທິດໃຕ້ຢູ່ເມືອງນານ, ທາງທິດຕາເວັນອອກຢູ່
ເມືອງຊຽງເງິນ ແລະ ທາງທິດຕາເວັນຕົກຢູ່ບ້ານຈ່ານເໜືອ ແລ້ວມອບໝາຍໃຫ້ແຕ່ລະ
ກອງທະຫານຊອກເອົາສິ່ງຂອງຕ່າງໆ ທີ່ໃຊ້ເຂົ້າໃນການສະຫຼອງໄຊຊະນະ. ແຕ່ເມື່ອ
ມາເຫັນດິນຂອງບ້ານຈ່ານເໜືອ ເປັນດິນດີ ເໝາະສົມແກ່ການປັບໝັ້ນໜຶ່ງໄຫ ເພິ່ນຈຶ່ງສັ່ງ
ໃຫ້ທະຫານສົມທົບກັບ ປະຊາຊົນ ຊ່ວຍກັນປັບໝັ້ນໜຶ່ງໄຫເປັນດິນແມ່ນ: ໄຫນ້າ, ໄຫ
ເຫຼົ້າ, ຄົກ, ໝໍ້, ໂຖດອກໄມ້... ນັບຕັ້ງແຕ່ມັນເປັນດິນມາ ການປັບໝັ້ນໜຶ່ງໄຫກໍ່ໄດ້ຕິດ
ພັນກັບການດໍາລົງຊີວິດຂອງປະຊາຊົນບ້ານຈ່ານເໜືອ ແລະ ໄດ້ສືບທອດມາເຖິງ
ປັດຈຸບັນ.¹⁶

ແຕ່ດັ້ງເດີມ ປະຊາຊົນພາຍໃນບ້ານໄດ້ປັບໄຫ ເພື່ອຈຸດປະສົງເອົາໃສ່ນໍ້າ
ແລະ ໃສ່ປາແດກເທົ່ານັ້ນ. ແຕ່ໃນປັດຈຸບັນນີ້ ໄດ້ມີການຜະລິດຢ່າງກວ້າງຂວາງ ແລະ
ຫຼາກຫຼາຍຜະລິດຕະພັນ ຊຶ່ງເລີ່ມແຕ່ໂຖດອກໄມ້ເພື່ອການປະດັບປະດາ ຈົນເຖິງ
ດິນຂໍ້ມຸງຫຼັງຄາ, ຊຶ່ງຜະລິດຕະພັນດັ່ງກ່າວນັ້ນຖືກປັບດ້ວຍມືທັງໝົດ.

ຂັ້ນຕອນການຜະລິດ ແມ່ນເລີ່ມຈາກການຂຸດດິນດາກແລ້ວນໍາມາບົດໃຫ້
ເປັນຜົງ ແລະ ປະສົມນໍ້າແລ້ວຄົນ ຫຼືຄົນຈົນມັນໃຫ້ມັນຈັບຕົວກັນ ແລະ ສາມາດນໍາ
ມາປັບໄດ້. ຊ່າງປັບໄດ້ປະດິດຄິດສ້າງ ແຕ່ລະຜະລິດຕະພັນ ໂດຍການ ນໍາໃຊ້ວິທີ
ການແບບດັ້ງເດີມ. ການປັບດິນດາກໃຫ້ເປັນຮູບຊົງ ແລະ ປະດັບປະດາ ດ້ວຍການ
ນໍາໃຊ້ແມ່ພິມ ກົດລົງໄປພື້ນຜິວຂອງຜະລິດຕະພັນດິນດາກ ທີ່ຍັງປຽກຢູ່ນັ້ນ ດ້ວຍ
ເຄື່ອງມືທີ່ສ້າງຂຶ້ນດ້ວຍມືທັງໝົດ. ຈາກນັ້ນ ພວກເຮົາໄດ້ນໍາເອົາຜະລິດຕະພັນ ທີ່ຍັງບໍ່
ທັນສໍາເລັດຮູບນັ້ນ ມາຕາກແດດໃຫ້ແຫ້ງກ່ອນ ແລ້ວນໍາເຂົ້າໄປວາງໄວ້ຢູ່ໃນສາມເຕົາ
ເຜົາໃຫຍ່ທີ່ຢູ່ໃຕ້ດິນຢ່າງ ລະມັດລະວັງ. ຊຶ່ງນໍາໃຊ້ພູມປັນຍາຂອງຊາວບ້ານເອງ ໃນ

¹⁶ ສໍາພາດ ທ່ານ1 ,ບຸນມາ ເພັດມະນີ. ເມສາ .2016

ການວັດແທກ ທີ່ຢູ່ຂ້າງໃນຂອງເຕົາ ໃນໄລຍະເວລາການເຜົານັ້ນແມ່ນໃຊ້ເວລາທັງ
ໝົດປະມານສອງເຖິງສາມວັນຈຶ່ງສໍາເລັດຂັ້ນຕອນ.

ຜະລິດຕະພັນເຄື່ອງປັບດິນເຜົາຂອງບ້ານຈ່ານ ສາມາດພົບເຫັນໄດ້ໃນທົ່ວ
ປະເທດລາວເຊັ່ນ: ຢູ່ໃນເຮືອນ, ສວນ ຫຼື ຕາມໂຮງແຮມທີ່ມີຊື່ສຽງຕ່າງໆ. ຍັງມີເຄື່ອງ
ປັບດິນເຜົາຫຼາກຫຼາຍຊະນິດໄວ້ໃຫ້ທ່ານໄດ້ເລືອກ ແລະ ຍັງສາມາດຜະລິດຕາມສັ່ງ
ອີກຫຼາກຫຼາຍລາຍການ ຈາກນາຍຊ່າງຫັດຖະກໍາປັບດິນຂອງບ້ານຈ່ານເໜືອ ແລະ
ຍາມໃດກໍຍິນດີຕ້ອນຮັບ ບັນດານັກທ່ອງທ່ຽວທີ່ ເຂົ້າມາທ່ຽວຊົມ ແລະ ເລືອກຊື້
ຜະລິດຕະພັນສໍາເລັດຮູບຂອງບ້ານໄດ້.

ມີໂຖດອກໄມ້ ແລະ ໄຫ ຫຼາຍກວ່າ 50 ແບບ ແລະ ຂະໜາດທີ່ແຕກຕ່າງ
ກັນ. ທ່ານສາມາດເລືອກຊື້ຜະລິດຕະພັນສໍາເລັດຮູບຫຼາກຫຼາຍຊະນິດໃນບ້ານ ຫຼື
ສາມາດສັ່ງຈອງໄດ້ຕາມທີ່ທ່ານຕ້ອງການ.

12. ພະເຈົ້າມ່ານ.

ຄຳວ່າ “ພະເຈົ້າມ່ານ” ແມ່ນມີທີ່ມາຈາກຄຳວ່າ “ພະມ້າ” ໃນສະໄໝປະມານ 700 ກວ່າປີກ່ອນ ພະມ້າ ໄດ້ສ້າງອົງພະມ່ານຂຶ້ນ ດ້ວຍຄຳທີ່ດີ ແລະ ສູງຄ່າທີ່ສຸດ, ພ້ອມທັງປະດັບດ້ວຍອັນຍະມະນີນ້ຳທີ່ 9 ສີ ທີ່ບໍລິເວນ ສາຍແອວ, ສ້ອຍສັງວານ ແລະ ເຄື່ອງຊົງທັງອົງ ຫຼັງຈາກສ້າງສຳເລັດແລ້ວ ຈຶ່ງໄດ້ນຳຂຶ້ນແພລອງແມ່ນ້ຳຂອງ ເພື່ອນຳກັບໄປພະມ້າ ພໍເຖິງບໍລິເວນເມືອງຫຼວງພະບາງ ແພທ່ານອົງພະມ່ານມານຳນັ້ນ ໄດ້ເກີດຢຸດ. ເນື່ອງຈາກເກີດມີກະແສນ້ຳວົນຢ່າງແຮງ ທະຫານພະມ້າ ໃຊ້ເວລາດົງຢູ່ ຫຼາຍວັນຫຼາຍຄືນ ແຕ່ກໍບໍ່ສາມາດໄປຕໍ່ໄດ້ ຜູ້ອັງເຊີນຈຶ່ງໄດ້ເຮັດການສະກາລະແລ້ວຕັ້ງ ຈິດອາທິຖານວ່າ “ຖ້າຫາກອົງພະມ່ານບໍ່ຢາກກັບໄປເມືອງຫົງສາວະດີ (ປະເທດ ພະມ້າ) ກໍຂໍໃຫ້ທ່ານເລືອກວັດທີ່ຈະຢູ່ເອງເຖິດ” ໃນສະໄໝນັ້ນ, ຫຼວງພະບາງມີວັດ ຫຼາຍກວ່າ 100 ແຫ່ງ. ສາທູ່ໃຫຍ່ທຸກວັດ ກໍໄດ້ມາອັງເຊີນ ມາອຸ້ມພະມ່ານຂຶ້ນຈາກ ແມ່ນ້ຳຂອງ ແຕ່ກໍບໍ່ມີວັດໃດ ສາມາດຍົກຂຶ້ນມາໄດ້ ຜ່ານມາອີກຫຼາຍວັນ, ສາທູ່ໃຫຍ່ ວັດຊຽງທອງ ໄດ້ຕັ້ງຈິດອາທິຖານແລ້ວເຮັດພິທີອັງເຊີນ. ທັນໃດນັ້ນ, ກໍສາມາດນຳ ອົງພະມ່ານ ຂຶ້ນຈາກແມ່ນ້ຳຂອງໄດ້ ດັ່ງກັບເກີດປະຕິຫານ ແລະ ທ່ານກໍໄດ້ອັນເຊີນ ອົງພະເຈົ້າມ່ານ ໄປປະດິດສະຖານໄວ້ທີ່ວັດຊຽງທອງ ນັບຕັ້ງແຕ່ນັ້ນເປັນຕົ້ນມາ ຈົນ ເຖິງປັດຈຸບັນ.

ນັບແຕ່ມີພະເຈົ້າມ່ານນີ້ມາ ພະເຈົ້າມ່ານ ກໍປະດິດສະຖານຢູ່ວັດຊຽງທອງບໍ່ ເຄີຍເຄື່ອນຍ້າຍໄປບ່ອນໃດນອກເຂດວັດເລີຍ ນ້ຳໜັກຂອງອົງພະເຈົ້າມ່ານ ມີນ້ຳໜັກ 75 ກິໂລ, ແທ່ນພະເຈົ້າມ່ານມີນ້ຳໜັກ 20,5 ກິໂລ, ລວມອົງພະເຈົ້າມ່ານ ພ້ອມ ແທ່ນ ແມ່ນ 95,5 ກິໂລ. ພະເຈົ້າມ່ານອົງນີ້ ເປັນເນື້ອທອງສຳຮິດ ແຕ່ສີອອກຮຸ່ງແຈ້ງ ຄື ທອງນາກ.

ເມື່ອກ່ອນກ່ອນປີ ຄ.ສ 1930 ພະເຈົ້າມ່ານ ແມ່ນປະດິດສະຖານຢູ່ອຸບມຸງ (ຊາວບ້ານຊາວເມືອງເອີ້ນອຸບມຸງນີ້ວ່າ: ອຸບມ່ານ) ອຸບມ່ານນີ້ແມ່ນຕັ້ງຢູ່ບໍລິເວນຂອງ ສວນດອກໄມ້ຫຼັງອາຮາມ (ສີມ) ປັດຈຸບັນ ຫຼັງຈາກອຸບມຸງມ່ານເພພັງແລ້ວ ເພິ່ນກຳນຳ ເອົາ ພະເຈົ້າມ່ານ ມາປະດິດສະຖານໄວ້ທີ່ພະເຈົ້າມ່ານ ດັ່ງທີ່ເຮົາເຫັນໃນປັດຈຸບັນນີ້ ສ່ວນບັນດາພະພຸດທະຮູບອື່ນໆ ກໍຄືພຣະເຈົ້າທີ່ຕັ້ງຢູ່ກາງສວນດອກໄມ້ ກໍສ້າງ ຖານຂຶ້ນໂດຍນຳເອົາຫິນເປັນຖານພະ (ຫິນດັ່ງກ່າວກໍໄດ້ມາຈາກອຸບມຸງໃນເມື່ອກ່ອນ ຈາກຖານພະນັ້ນ) ຈົນຊາວບ້ານຊາວເມືອງຕັ້ງຊື່ພະອົງທີ່ປະດິດສະຖານທີ່ສວນດອກ ໄມ້ນັ້ນວ່າ **ພະເຈົ້າຕາກແດດ** ເພາະສາທູ່ມ້າວ ມະນີວັງໂສ ເຈົ້າອາວາດໃນຂະນະນັ້ນ ຝັນວ່າ: ໃນສວນດອກໄມ້ ເຫັນແດດອາທິດຮ້ອນແຮງ ແລະ ຕາມຮິດຂອງເມືອງຫຼວງ ພະບາງແລ້ວ ພະພຸດຕ້ອງມີສິ່ງປຸກສ້າງ ເພື່ອບໍ່ໃຫ້ຕາກແດດ, ຕາກຝົນ. ຕົກມາຮອດ ໃນປີ ຄ.ສ 1987 ເພິ່ນຈຶ່ງນຳພາ ສາທູ່, ອ້າຍຈົວ ປຸກຫໍ ເພື່ອມຸງໃຫ້ພະເຈົ້າຕາກແດດ ນັ້ນ, ສ່ວນພະເຈົ້າມ່ານ ຫຼັງຈາກອຸບມຸງຫຼົ້ມແລ້ວ ເພິ່ນກຳນຳໄປປະດິດສະຖານຢູ່ຫໍພະ ເຈົ້າມ່ານດັ່ງທີ່ເຫັນໃນປັດຈຸບັນນີ້.

ຫໍພຸດທະມາຣາວິໄຊ ພຣະເຈົ້າມ່ານ ທີ່ຕັ້ງຢູ່ດ້ານຫຼັງອາຮາມ (ສີມ) ຂອງວັດ ຊຽງທອງ ນີ້ສ້າງຂຶ້ນມາຫຼາຍຮ້ອຍປີແລ້ວ ແລະ ມີການບູລະນະປະຕິສັງຂອນ ວິຈິດຣິ ຈະນາ ປະດັບປະດາ ຫໍພຸທມາຣາວິໄຊ ໃຫ້ງົດງາມ, ມີການຕິດແກ້ວຫຼາກຫຼາຍສີສັນ ໃສ່ ເຊິ່ງສຳເລັດ ເມື່ອປີ ຄ.ສ 1974 ໃນສະໄໝເຈົ້າມະຫາຊີວິດ ສີສະຫວ່າງ ວັດທະນາ ເຊິ່ງແມ່ນນາຍຊ່າງປະຈຳຣາຊສຳນັກພຣະຣາຊວັງ ເພຍຕັນ ເປັນຫົວຫນ້າ ໃນການປະຕິສັງຂອນໃຫຍ່ໃນຄັ້ງນີ້.

ພະເຈົ້າມ່ານ ເປັນພະພຸດທະຮູບປາງຫ້າມຍາດ ປະທັບຢືນ ຊາວຫຼວງພະບາງ ໃຫ້ຄວາມນັບຖື, ທາງດ້ານຄວາມເຊື່ອວ່າ ສັກສິດ. ຖ້າຫາກວ່າຜູ້ໃດມີຄວາມທຸກໃນ ໃຈ ກໍຈະມາຂໍຄວາມເຫັນໃຈ ເພື່ອປົດທຸກນໍາພະເຈົ້າມ່ານ ກໍຈະໄດ້ຮັບຜົນຕອບແທນ ຕາມຈຸດປະສົງ ແລະ ຄວາມຕັ້ງໃຈທຸກປະການ ແລະ ເປັນທີ່ຄ້າຊຸສາດສະໜາ, ວັດ, ພະພຸດທະຮູບ ແລະ ທີ່ເພິ່ງທາງໃຈໃຫ້ແກ່ຊາວທັງຫຼາຍ.

ການນໍາເອົາພະເຈົ້າມ່ານ ລົງຫົດສິງນີ້ແມ່ນເກີດຂຶ້ນຄັ້ງທໍາອິດ ປະມານປີ ຄ.ສ 1979. ໂດຍປີນັ້ນເມືອງຫຼວງພະບາງ ເກີດແຫ້ງແລ້ງມາຫຼາຍເດືອນ ແລະ ອາກາດກໍ ຮ້ອນອົບເອົ້າ, ໝອກຄວັນຈາກການຈຸດໄຮ່ ກໍປົກຄຸມທົ່ວເມືອງ, ເຖົ້າແກ່ແນວໂຮມ ສາລາກວານວັດບ້ານຄິລີ, ຊຽງທອງ, ໂພນເຮືອງ ແລະ ບ້ານກາງ. ກໍໄດ້ມາປຶກສາ ຫາລື ຮ່ວມກັບ ສາທູ່ໃຫຍ່ ມ້າວ ມະນີວັງໂສ ແລະ ສາທູ່ໃຫຍ່ ຄໍາຈັນວິຣະຈິດຕະ ເຈົ້າອະທິການວັດໃນສະໄໝກ່ອນ ທັງສອງອີງ ກໍໄດ້ຫາທາງຊ່ວຍຊາວບ້ານຊາວເມືອງ ໃນຄວາມເດືອດຮ້ອນໃນຄັ້ງນັ້ນ, ຈຶ່ງໄດ້ປຶກສາ ແລະ ເຫັນສົມຄວນ ເອົາພະເຈົ້າມ່ານ ລົງຫົດສິງ.

ເຊິ່ງໃນໄລຍະທໍາອິດ ປີ ຄ.ສ 1979. ເປັນປີທີ່ເອົາພະເຈົ້າມ່ານ ລົງຫົດສິງ ນັ້ນ ແມ່ນບໍ່ໄດ້ເຮັດເປັນພິທີໃຫຍ່ ແມ່ນເອົາລົງຫົດສິງໃນອາຮາມ (ສີມ) ໃນວັດຊຽງ ທອງ ຜູ້ມາຫົດສິງກໍມີແຕ່ຊາວບ້ານແຖວງອ້ອມວັດເທົ່ານັ້ນ ຫຼັງຈາກນັ້ນ, ຊາວບ້ານ

ຊາວເມືອງຮູ້ ແລະ ຊໍາລືວ່າ: ມີການນໍາເອົາພະເຈົ້າມ່ານ ລົງຫົດສິງແລ້ວ ຕ່າງກໍ ພາກັນມາຫຼາຍຂຶ້ນ. ທາງວັດ ກໍໄດ້ປຶກສາຫາລືກັນ ຍ້ອນມີພໍ່ແມ່ພີ່ນ້ອງມາຫົດສິງຫຼາຍ ຈະເຮັດຢູ່ໃນອາຮາມນັ້ນກໍຄັບແຄບ ຈຶ່ງເຫັນສົມຄວນໃຫ້ມີການຕັ້ງຜາມ ຢູ່ທາງໜ້າ ອາຮາມ (ສີມ) ຂອງວັດຊຽງທອງ. ຈາກນັ້ນທຸກໆປີ ກໍມີການອະຣາດທະນາ ພະເຈົ້າ ມ່ານ ລົງຫົດສິງ ຫຼັງຈາກແລ້ວບຸນປີໃໝ່ລາວ ຂອງທຸກໆປີ ມາຕະຫຼອດ.

ການນໍາເອົາ ພະເຈົ້າມ່ານ ລົງຫົດສິງ ນັບແຕ່ປີ ຄ.ສ 2000 ເປັນຕົ້ນມາ ທາງ ບ້ານ - ເມືອງ ກໍໄດ້ຕົກລົງກັນເອົາ ພະເຈົ້າມ່ານ ລົງສິງ ບາງປີ ກໍວັນທີ່ 22, ບາງປີ ກໍ ວັນທີ່ 23 ຂອງເດືອນເມສາ ຂອງທຸກໆປີ.

ຫໍພະມ່ານ ໃນປັດຈຸບັນນີ້ ຜູ້ອະວຸດໂສເພິ່ນບອກວ່າ ເມື່ອກ່ອນເພິ່ນບໍ່ໄດ້ນໍາ ເອົາ ພະມ່ານ ມາໄວ້ຫໍນີ້, ຫໍນີ້ມີແຕ່ພະປະທານຂອງຫໍນີ້ເທົ່ານັ້ນ. ຈຶ່ງເປັນຂໍ້ໃຫ້ຄິດວ່າ ແຜ່ນຈາລຶກຫິນອ່ອນທີ່ເຈົ້າມະຫາຊີວິດ ສີສະຫວ່າງ ວັດທະນາ ວິຈິດຣິຈະນາ ປະດັບ ປະດາ ຫໍພຸທມາຣາວິໄຊ ໃຫ້ງົດງາມແລ້ວ. ປີ ຄ.ສ 1974 ໄດ້ເວົ້າ ແລະ ກ່າວເຖິງ ສ່ວນໜຶ່ງວ່າ ພຣະພຸທມາຣາວິໄຊ ສ້າງໂດຍ ພຣະຄຸມະຫາສິມເດັດ ສຸວັນນະປັນຍາ ເມື່ອປີ ຄ.ສ 1446 ນັ້ນ. ອາດຈະໝາຍເຖິງແມ່ນພະປະທານ ທີ່ຢູ່ໃນ ຫໍພະມ່ານ ໃນປັດຈຸບັນ ກໍເປັນໄປໄດ້ ເພາະໃນຊ່ວງເວລາໜຶ່ງ ພະເຈົ້າມ່ານ ເພິ່ນກໍບໍ່ໄດ້ເອົາໄວ້ທີ່ ຫໍພະມ່ານ ຫຼັງນີ້.



13. ພູສີ ແລະ ວັດຕ່າງໆຢູ່ບໍລິເວນພູສີ.



ພູສີ ແມ່ນພູໜ່ວຍໜຶ່ງ ທີ່ຕັ້ງຢູ່ໃຈກາງເມືອງ, ມີຂອບເຂດທີ່ກວ້າງຂວາງ ແລະ ບໍ່ວ່າຈະຢູ່ຈຸດໃດຂອງເມືອງຫຼວງພະບາງ ເຮົາກໍ່ສາມາດເບິ່ງເຫັນໄດ້ຈາກມຸມທີ່ສູງຂອງ ພູແຫ່ງນີ້. ໃນຍາມແລງຈອມພູສີຍັງເປັນຈຸດຊົມພະອາທິດໄດ້ຢ່າງສວຍງາມ ເຕັມໄປ ດ້ວຍນັກທ່ອງທ່ຽວຈາກຫຼາຍໆປະເທດ ທີ່ມາຮ່ວມຕົວກັນ ແລະ ຖືເປັນສະຖານທີ່ ທ່ອງທ່ຽວອີກແຫ່ງໜຶ່ງ ທີ່ທ່ານບໍ່ຄວນພາດ ເມື່ອມາທ່ຽວຫຼວງພະບາງ. ພູສີມີທາງຂຶ້ນ ໄດ້ເຖິງ 4 ທາງຄື ທາງດ້ານໜ້າຂອງພິພິທະພັນແຫ່ງຊາດ, ທາງດ້ານຫຼັງຕິດກັບນ້ຳຄານ,

ທາງດ້ານເໜືອ ສາມາດຂຶ້ນຈາກຟາກເບື້ອງບ້ານຈຸມຄ້ອງ ຄືດ້ານຂ້າງຂອງພູສີ ແລະ ທາງ ດ້ານຕາເວັນຕົກ ກໍ່ສາມາດຍ່າງຜ່ານທາງໂຮງແຮມຈິງລານ. ແຕ່ທາງໜ້າຈະເປັນທີ່ນິຍົມ ຂອງນັກທ່ອງທ່ຽວຫຼາຍກວ່າ ມີທາງຂຶ້ນເປັນຂັ້ນໄດ 328 ຂັ້ນ ຕະຫຼອດທາງຂຶ້ນເຕັມ ໄປດ້ວຍຕົ້ນດອກຈຳປາລຽນຢາຍເດຍລະດາດຕະຫຼອດທາງຂຶ້ນ.

ເມື່ອກ່ອນຊື່ເດີມຂອງພູສີແມ່ນ ພູສວງ ແລ້ວປ່ຽນມາເປັນພູສີ ເມື່ອກ່ອນ ບໍລິເວນພູສີນີ້ ແມ່ນເຂດປ່າສັກສິດ ຕາມຄວາມເຊື່ອຖືຂອງຄົນສະໄໝບູຮານ ຕໍ່ມາໄດ້

ມີລິສີຜູ້ສະແຫວງບຸນຂອງສາສະໜາພຸດ ຂຶ້ນມາອາໄສຢູ່ ປະຊາຊົນທັງຫຼາຍຈຶ່ງເອີ້ນວ່າ: ພຸພະລິສີ ຫຼື ພຸສີ ຕາມຕໍານານຂຸນບຸລີມໄດ້ກ່າວໄວ້ກ່ອນຈະເປັນເມືອງຫຼວງພະບາງ. ໃນບັນພະຍາແຖນລົງມາຕັ້ງເມືອງລຸ່ມໄດ້ເວົ້າວ່າ ມີລິສີ 2 ພັນອາຄີ: 1 ອັມມະລະລິສີ, 2 ໂຍທິກະລິສີ ເປັນຜູ້ທີ່ຈະໄປຊອກບ່ອນຕັ້ງບ້ານເມືອງ ແລະ ໄດ້ໄປເຫັນພູໜ່ວຍ ໃຫຍ່ໜ່ວຍໜຶ່ງລິສີທັງສອງ ຈຶ່ງໄປບວງສວງເທບພະຍາດາບ່ອນບວງສວງ ຈຶ່ງປະກົດ ໄດ້ຊື່ວ່າ ພູສວງ. ພາຍຫຼັງມາກໍໄດ້ຜັນປ່ຽນສຽງໄປເປັນພູສວງ ຫຼືພູສວງ (ພູສີໃນ ປັດຈຸບັນ) ລິສີສອງພັນອາຄີຍັງເປັນຫຼັກບ້ານຫຼັກເມືອງ ແລ້ວປະດິດສະຖານພະພຸດ ທະສາສະໜາຄື: ພະພຸດທະບາດໄວ້ຈອມສີ ເມື່ອຍັກນັ້ນທາ (ຊາວຊວາ) ມາຢູ່ຈຶ່ງ ປະກົດເປັນຊື່ໄວ້ວ່າ: ພູນັນທາກາງຮີ ສີສັດຕະນາກ ເອົາຊື່ນັນທາກາງຮີ ແລະນາກມາ ໃສ່ກັນຄື: ນາກ 15 ຕະກູນ ທີ່ເຫັນຢູ່ໜ້າທ່າພິພິທະພັນແຫ່ງຊາດຫຼວງພະບາງ ຕົນທີ 15 ຊື່ທ້າວໃຈຈຳນົງ ຮັກສາພະບາດເຈົ້າ ເປັນສີສັດຕະນາກ ເຈົ້າເຝົ້າຢູ່ຈອມສີ ຈຶ່ງຕົກລົງກັນ ວ່າສະຖານທີ່ນີ້ ຄວນເປັນບ່ອນສ້າງຜາສາດໃຫ້ເຈົ້າກະສັດຜູ້ຈະມາປົກຄອງບ້ານເມືອງ ນີ້ເປັນຜູ້ຄ້າສາສະໜາໂຄຕະມະ (ງົວ) ໃນພາຍໜ້າ. ພໍມາຮອດທ້າຍສະຕະວັດທີ XVIII ຫາຕົ້ນສະຕະວັດທີ XIV ໄດ້ມີການສ້າງວັດຂອງສາສະໜາພຸດໃສ່ບໍລິເວນພູສີເປັນ ຈຳນວນຫຼາຍປະມານ 13 ແຫ່ງຄື: 1. ວັດຊຽງງາມ ຫຼືວັດປ່າຝາງ, 2. ວັດພຣະພຸດທະ ບາດວັດສີພຸດທະບາດ, 3. ວັດປ່າແຄ, 4. ວັດສາວຫຼຽວ, 5. ວັດຈອມສີ, 6. ວັດ ປະທຽບ, 7. ວັດປ່າຮວກ, 8. ວັດທ້າຍພູ, 9. ວັດທ່ວ່າງ, 10. ວັດທາດເນີ້ງ, 11. ວັດ ຂາມລ່ຽມ, 12. ວັດປ່າແມວ, 13. ວັດທັມໂມທະຍາລາມ (ວັດຖ້ຳເທົ່າ ຫຼື ວັດຖ້ຳພູສີ) ແລະໄດ້ສ້າງພະທາດຈອມສີຂຶ້ນ ໃນປີ ຄ.ສ 1804 ພາຍຫຼັງເຈົ້າອານຸລຸດ ຂຶ້ນສະເຫວີຍ ລາດ ປົກຄອງອານາຈັກລ້ານຊ້າງໄດ້ 8 ປີ, ປະຊາຊົນທັງຫຼາຍຈຶ່ງໄດ້ເອີ້ນວ່າ: ພະທາດ ຫຼັກເມືອງ ຫຼື ພະທາດພູສີ ເຊິ່ງໜາຍເຖິງພູ ທີ່ເປັນສີລິມຸງຄຸນເປັນຫຼັກບ້ານຫຼັກເມືອງທີ່ ໄດ້ມີການເຄົາລົບໄຫວ້. ພະທາດແຫ່ງນີ້ໄດ້ມີຮູທີ່ເຈາະລົງໄປເຖິງໃຈກາງຂອງໜ່ວຍ ໂລກ ແລະ ໄດ້ມີພະຍານາກຈຳສິນຢູ່ໃນຮູດັ່ງກ່າວ, ຍ້ອນແນວນັ້ນ, ຊາວເມືອງຫຼວງພະ ບາງ ຈຶ່ງໄດ້ມີພິທີກຳຕ່າງໆ ເພື່ອບູຊາພະຍານາກນັ້ນກໍຄື: ປະເພນີການແຫ່ນາກ ເຊິ່ງຈະ ຈັດຂຶ້ນໃນມື້ສຸດທ້າຍຂອງບຸນປີໃໝ່ລາວ, ປະເພນີນີ້ໄດ້ຮັບການສືບທອດ ແລະ ປະຕິບັດກັນມາຈົນເຖິງປັດຈຸບັນ. ນອກຈາກທີ່ກ່າວມານັ້ນ, ສິ່ງທີ່ຊາວເມືອງຕ້ອງ

ປະຕິບັດທຸກໆປີ ໃນປີໃໝ່ລາວຄື: ມື້ທີສາມຂອງປີໃໝ່ລາວ ເພິ່ນຈະແຫ່ພະຍານາກ ຕົນທີ 15 ລົງຈາກພະທາດຈອມສີມາຫາໜອງເກດ ແຫ່ນາກອ້ອມໜອງສາມຮອບ ແລ້ວປົງນາກລົງແຄມໜອງປົນຫົວນາກໄປທາງທິດເໜືອ, ສ່ວນການນຸ່ງຖືຂອງ ປະຊາຊົນທີ່ມາແຫ່ຈະນຸ່ງເຄື່ອງດຳ, ມັດຜ້າແດງໃສ່ຫົວ, ມັດແອວ ພ້ອມທັງຖືໂຄມໄຟ ສະແດງເຖິງແສງສະຫວ່າງປີໃໝ່ລາວມາຮອດແລ້ວ ຈາກນັ້ນມີການສະແດງຟ້ອນ ສະຫຼອງນາກ (ຊາດລາວຕາມພິງສາວະດານເຊື້ອຊາດລາວໄດ້ນັບຖືນາກມາແຕ່ດຶກດຳ ບັນ) ປັດຈຸບັນນີ້ເອີ້ນວ່າ: ຟ້ອນລຳໂຄມ ແລະ ມີຟ້ອນຂະບວນອື່ນໆ ອີກເຊັ່ນ: ຂະບວນຟ້ອນພະລັກພະລາມ ຈົນເຖິງປະຈຸບັນນີ້ ຍັງສືບຕໍ່ສະແດງທຸກໆປີໃນງານບຸນ ປີໃໝ່ລາວ ¹⁷¹⁸.

ພະທາດແຫ່ງນີ້ ມີຄວາມກວ້າງດ້ານລະ 10.50 ແມັດ, ສູງ 21 ແມັດ ມີຮູບ ຖານຂອງທາດພູສີເປັນການກໍ່ສ້າງແບບສີ່ຫຼ່ຽມມົນທົນ ຄືດັ່ງຮູບຖານຂອງທາດ ແຫ່ງອື່ນໆ, ຕົວທາດເປັນທາດຢອງຢູ່ເທິງຖານ 3 ຖານ ປະດັບດ້ວຍລູກທາດເປັນຮູບ ດອກບົວຢູ່ທຸກໆແຈ ຕົວທາດເປັນຮູບສີ່ຫຼ່ຽມຫຍໍ້ມຸມ ປະດັບດ້ວຍເສຕະສັດທອງ ສຳລິດເຈັດຊັ້ນສີ່ອັນ. ດ້ານຂ້າງພະທາດໄປທາງທິດເໜືອມີວິຫານນ້ອຍຂອງພູສີ ປະກອບມີຫ້າໄຫວ້ ແລະ ຫໍກອງເຊິ່ງຫໍມີໄວ້ ເພື່ອໃຫ້ຜູ້ຄົນທີ່ຂຶ້ນໄປເທິງພູສີໄດ້ເຄົາລົບ ນົບໄຫວ້ ແລະ ອະທິຖານຫາສິ່ງສັກສິດຕ່າງໆ ຕາມຄວາມປາຖະໜາຂອງຕົນເອງ. ຫໍ ກ້ອງຢູ່ທີ່ນີ້ ແມ່ນອານຸຍາດໃຫ້ເຂົ້າໄດ້ສະເພາະຜູ້ທີ່ມີໜ້າທີ່ຮັບຜິດຊອບຕົກອງເທົ່ານັ້ນ ເພາະກອງໜ່ວຍນີ້ ເພິ່ນຈະໃຊ້ສຳລັບຕິປະຈຳຍາມ ແລະ ບໍ່ໃຫ້ຜູ້ຄົນເຂົ້າໄປຕິໂດຍບໍ່ໄດ້ ຮັບອານຸຍາດເດັດຂາດ. ຕັ້ງແຕ່ຕົນວັດປ່າຮວກຂຶ້ນໄປຈົນຮອດຈອມພູສີໃນເບື້ອງຕົ້ນ ແມ່ນສ້າງຂຶ້ນໂດຍພະເຈົ້າອານຸລຸດໃນປີ ຄ.ສ 1804 ໃນໄລຍະນີ້ຈະເປັນຂັ້ນໄດ

¹⁷ ທ່ານ ບຸນຄົງ ຄຸດທ້າວ ຮອງຫົວໜ້າຫ້ອງການ ມໍລະດົກໂລກ ຫຼວງພະບາງໃຫ້ຂໍ້ມູນ ກ່ຽວ : ກັບ ປະຫວັດສາດສະຖານທີ່ບູຮານວັດຖຸ ໂດຍອີງໃສ່ປຶ້ມ ປະຫວັດຄວາມເປັນມາ ບັນດາວັດ .ອ້ອມຂ້າງ ພະທາດພູສີ

¹⁸ ທ່ານ ໝໍ່ແສງ ວົງເດືອນ ຮອງຫົວໜ້າຂະແໜງວັດທະນະທຳ ,ພະແນກຖະແຫຼງຂ່າວ , ວັດທະນະທຳ ແລະທ່ອງທ່ຽວ ໂດຍອີງໃສ່ປຶ້ມ ປະຫວັດຄວາມເປັນມາ ບັນດາວັດອ້ອມຂ້າງ .ພະທາດພູສີ



ລັກສະນະປະຖົມປະຖານບໍ່ທັນກໍ່ສ້າງໃຫ້ແຂງແກ່ນທົນທານເທື່ອ ດັ່ງນັ້ນ, ພໍມາເຖິງລາຊະການຂອງພະເຈົ້າຊີວິດສີສະຫວ່າງວິງ ພະອົງໄດ້ທຳການກໍ່ສ້າງຄືນໃໝ່ໂດຍກໍ່ດິນຈີ່ແລ້ວຕິດຈອດດ້ວຍຫີນປູນ ແລະເຈົ້າກົມຂຸນດວງຈັນ ຫົວໜ້າກົມສາສະໜາທໍ່ສະໜາມຫຼວງໃນພະບໍລົມມະຫາລາຊະວັງເປັນຜູ້ທຳການສ້ອມແປງຄັ້ງທຳອິດ ໃນປີ ຄ.ສ 1914 ໄດ້ທຳການສ້ອມແປງຄັ້ງທີສອງໃນລະຫວ່າງທີ່ເກີດສົງຄາມ ໂດຍສະຖາບັນຝຣັ່ງບົວລະພາ ພາຍໃຕ້ການຊີ້ນຳຂອງທ່ານ ຊາກບັດເຕີ (Charcs Battcur) ທ່ານ ຊາກບັດເຕີ ໄດ້ສ້ອມແປງຕົວພະທາດຈອມສີ ແລະ ຂັນໄດໃນປີ ຄ.ສ 1962.

ຢູ່ເທິງພູສີແຫ່ງນີ້ມີປະເພນີອັນສຳຄັນອັນໜຶ່ງ ທີ່ເປັນເອກະລັກສະເພາະຂອງຕົວເມືອງຫຼວງພະບາງກໍ່ຄືປະເພນີຕົກອງຢູ່ເທິງຈອມພູສີເຊິ່ງຈະມີຊາຍຕົກອງຄົນໜຶ່ງທີ່ຊາວເມືອງມອບໜ້າທີ່ໃຫ້ຮັບຜິດຊອບຕົກອງໃຫຍ່, ຄ້ອງໃຫຍ່ ແລະແຊ່ງ, ການຕີນີ້ແມ່ນຕີເປັນຍາມຢ່າງທ່ຽງຕົງ ແລະເຄັ່ງຄັດຕາມຮີດເກົ່າຄອງຫຼັງທີ່ພິຖຸພິຖານ ກອງໜ່ວຍນີ້ເປັນກອງທີ່ຂະໜາດໃຫຍ່ມີຄວາມກວ້າງ 110 ຊັງຕີແມັດ, ລວງຍາວ 175 ຊັງຕີແມັດ, ໜ້າກອງໜ່ວຍນີ້ຫຸ້ມດ້ວຍໜັງງົວ ການຕົກອງເທິງພູສີນີ້ແມ່ນປະກອບມີ 4 ແບບຄື : ການຕົກອງປະຈຳຍາມ, ການຕົກອງໃນມື້ວັນສິນ, ການຕົກອງທ້ວງ ແລະການຕົກອງໃນເວລາມີເຫດສຸກເສີນ. ເຊິ່ງໄດ້ປະຕິບັດກັນມາເປັນເວລາເຫຼິງນານທີ່ຕິດພັນກັບພູສີກໍ່ເປັນປາງບຸນທີ່ປະຊາຊົນລາວ ຊາວຫຼວງພະບາງໃຫ້ການເຄົາລົບນັບຖື ແລະເອົາໃຈໃສ່ປະຕິບັດທຸກໆປີບໍ່ໄດ້ຂາດຕາມຮີດສິບສອງຄອງສິບສີ່ ແຕ່ລະເດືອນໃນໜຶ່ງປີແຕ່ລະເດືອນກໍ່ມີບຸນປະຈຳຈິ່ງເອີ້ນວ່າ : ຮິດສິບສອງ, ຕົວຢ່າງບຸນມະຫາຊາດ ຫຼືບຸນພະເວດຕາມທຳມະດາເພິ່ນຈະຈັດຢູ່ໃນເດືອນສີ່ລາວທີ່ເຄີຍປະຕິບັດກັນມາແຕ່ບຸຮານນະການຈົນກາຍເປັນປະເພນີ, ບາງທ້ອງຖິ່ນກໍ່ຈັດຂຶ້ນເປັນບຸນປະຈຳປີ. ບຸນມະຫາຊາດ, ພະເວດຕາມທຳມະດາເພິ່ນຈະຈັດຂຶ້ນໃນມື້ອອກໃໝ່ 14 ແລະ 15 ຄ່ຳ ເດືອນສິບເອັດລາວຈະມີຄວາມແຕກຕ່າງກັບບຸນມະຫາຊາດທີ່ຈັດຂຶ້ນຢູ່ຕາມວັດທ້ວງໄປ, ສະເພາະຢູ່ພູສີເພິ່ນຈະຈັດເທດ (ສູດມົນ) ບູຊາທາດທີ່ເປັນຫຼັກບ້ານຫຼັກເມືອງ ແລະເທດບູຊາບັນພະບູລຸດ ຜູ້ເພິ່ນສ້າງພະທາດຈອມສີ ນອກຈາກບຸນມະຫາຊາດປະຈຳພູສີແລ້ວຍັງມີບຸນປະເພນີອື່ນໆອີກທີ່ຕິດພັນກັບພະທາດຈອມສີກໍ່ຄື :

ຕົກບາດພູສີ ບຸນຍາຍເຂົ້າພະໜາຍເຖິງການນຳເອົາເຂົ້າຕົ້ມ, ເຂົ້າໜົມຂອງຫວານຕ່າງໆໄປວາງໄວ້ຕາມຫົວຂັ້ນໄດ້ຂຶ້ນພູສີ ເລີ່ມແຕ່ທາງຫຼວງຂຶ້ນໄປຮອດພະທາດຈອມສີ ຈະໄດ້ຈັດຂຶ້ນໃນມື້ສັງຂານຂຶ້ນເປັນມື້ປ່ຽນສັກກະຣາດ ຫຼື ມື້ຂຶ້ນປີໃໝ່ລາວຂອງທຸກໆປີ ຫຼັງຈາກໃສ່ບາດໃຫ້ແກ່ພະສົງຢູ່ຕາມວັດຕ່າງໆສຳເລັດແລ້ວຈະມີຊາຍໜຸ່ມ ແລະ ຍິງສາວຈຳນວນບໍ່ໜ້ອຍພ້ອມກັນທະຍອຍມາວາງຂອງທານ ເພື່ອອຸທິດສ່ວນບຸນກຸສົນໄວ້ພາຍຂ້າງໜ້າໃຫ້ປະສົບແຕ່ຄວາມສຸກກາຍສະບາຍໃຈ, ໃຫ້ແກ່ເຈົ້າກຳນາຍເວນ, ບັນພະບູລຸດຜູ້ລ່ວງລັບ ແລະມິດສະຫາຍຍາດພີ່ນ້ອງໄດ້ມາຮັບເອົາຂອງທານດັ່ງກ່າວ¹⁹.

ປັດຈຸບັນວັດທີ່ອ້ອມຂ້າງບໍລິເວນພູສີມີ 5 ວັດຄື: ວັດປ່າຮວກ, ວັດປ່າຝາງ, ວັດປ່າແຄ, ວັດສີພຸດທະບາດ ແລະ ວັດຖ້ຳພູສີ. ສ່ວນວັດທີ່ສູນຫາຍໄປແລ້ວນັ້ນມີ 8 ວັດຄື: ວັດສາວຫຼຽວ, ວັດຈອມສີ, ວັດປະທຽບ, ວັດທ້າຍພູ, ວັດຫໍຄວ່າງ, ວັດທາດເນີ້ງ, ວັດຂາມລ່ຽມ ແລະ ວັດປ່າແມວ. ເຊິ່ງປະຫວັດຄວາມເປັນມາຂອງແຕ່ລະວັດຍັງຄົງມີຢູ່ຄື:

ວັດປ່າແຄ

ໃນວັນທີ 8 ກໍລະກົດ ປີ 1941 ກົງກັບມື້ຂຶ້ນ 15 ຄ່ຳ ມື້ເພັງເດືອນ 8 ຄ.ສ 1941 ເຈົ້າຊີວິດ ສີສະຫວ່າງວິງ ໄດ້ມີພະຣາຊອົງການໃຫ້ໂຮມສອງວັດເຂົ້າກັນຄື: ວັດປ່າແຄ - ວັດປ່າຝາງ ໃຫ້ເປັນວັດດຽວກັນແລ້ວໄດ້ຕັ້ງຊື່ວັດວ່າ: ວັດສີພຸທບາດ (ເພາະວັດນີ້ຕັ້ງຢູ່ລະຫວ່າງຮອຍພະພຸທບາດ ແລະພະທາດຈອມສີ) ຫຼັງຈາກປະກາດພະຣາຊອົງການແລ້ວຄະນະສົງກໍ່ໄດ້ຕັ້ງພິທີຖອດສິມ, ຝັງລູກນິມົດໂດຍແມ່ນສາທູ່ໃຫ້ຍສິມເດັດພະສັງຂະຣາຊ ບຸນທັນ ຫໍມມະຍານະມະຫາເຖຣະ ຊົງເປັນປະທານພິທີຂອງສົງຖອດສິມ, ວັດປ່າແຄໃນປະຈຸບັນແມ່ນພາກສ່ວນໜຶ່ງຂອງກຸ່ມສາມວັດເຊິ່ງໃນເມື່ອກ່ອນເປັນວັດເອກະລາດພໍ່ໃຜພໍລາວວັດດັ່ງກ່າວນີ້ຢູ່ຄ້ອຍຕົນພູສີທາງທິດຕາເວັນອອກສ່ຽງເໜືອມີວັດປ່າແຄ, ວັດປ່າຝາງ ຫຼື ວັດຊຽງງາມ ປະກອບເຂົ້າກັນເປັນວັດສີພຸດທະບາດໃນປະຈຸບັນນີ້ ສິມຂອງວັດປ່າແຄ ປິ່ນໜ້າໄປທາງທິດຕາເວັນອອກສ່ຽງເໜືອ ຕາມປະຫວັດສາດກ່າວໄວ້ວ່າ: ວັດນີ້ສ້າງຂຶ້ນໃນປີ ຄ.ສ 1853 ໂດຍເຈົ້າຊີວິດຈັນທະລາດ,

¹⁹ ເຈົ້າ ຄຳໝັ້ນ ວົງກິດລັດຕະນະ : ຕຳນານວັດກ່ຽວກັບເມືອງຫຼວງພະບາງ

ສົມຂອງວັດໄດ້ຮັບການບູລະນະສ້ອມແປງໃນປີ ຄ.ສ 1967 ໃຫ້ຢູ່ໃນສະພາບທີ່ດີຈົນ ຮອດປັດຈຸບັນ, ຕົວສົມເອງມີຮູບແບບການກໍ່ສ້າງເປັນສະຖາປັດຕະຍະກຳສິນແບບ ວຽງຈັນ ສ່ວນຮູບແຕ້ມຝາຜະໜັງແມ່ນແຕ້ມໂດຍນັກແຕ້ມທ້ອງຖິ່ນຂອງລາວ ໃນຊຸມ ປີ 50 ຂອງສະຕະວັດທີ 19, ສົມຂອງວັດປ່າແຄບເປັນສົມດຽວໃນປະເທດລາວທີ່ມີ ເອກະລັກພິເສດແຕກຕ່າງໄປຈາກສົມຂອງວັດອື່ນໆ ອັນເນື່ອງມາຈາກວັດແຫ່ງນີ້ມີ ສິລະປະຮູບແຕ້ມຝາຜະໜັງທີ່ປົກຄຸມເອົາຝາດ້ານໃນຂອງສົມທີ່ມີຮູບພາບເລື່ອງລາມາ ຍານາ (ລືບຫາຍໄປຫຼາຍແລ້ວ) ເຊັ່ນວ່າ: ຝາຜະໜັງຫຼັງແທ່ນພະຫາປະຕູຈະມີຮູບພາບ ສະແດງເຖິງພໍ່ຂອງພະລາມສະຫວັນນະຄົດ ເຮົາຈະສັງເກດໄດ້ຈາກຫົບສິບທີ່ຢູ່ໃນຫໍຄຳ ແມ່ພະລາມ ໄດ້ໃຫ້ພະລາມນັ່ງເມືອງແທນພໍ່ ແຕ່ນາງໄກເກສອນສີ (ແມ່ນ້ອຍ) ຄັດຄ້ານ, ພະລາມຈຶ່ງໄດ້ພານາງສີດາ ແລະ ພະລັກໜີອອກຈາກເມືອງ. ຝາຜະໜັງທາງ ໃນເບື້ອງຊ້າຍເວລາເຂົ້າໄປຈະເປັນບັນພະລາມຕາມກວາງຄຳໃນຮູບແຕ້ມຈະສະແດງ ພາບທີ່ພະລັກພະລາມ ແລະນາງສີດາພັກຢູ່ໃນກາງປ່າ, ແລ້ວນາງສັມມະນະຂາ ນ້ອງ ສາວພະຍາຍັກທົດສະກັນໄດ້ແປງກາຍເປັນກວາງຄຳກາຍໜ້າສາລາໄປ. ນາງສີດາຫຼີ້ໄຫຼ ແລະຢາກໄດ້ເປັນເຈົ້າຂອງກວາງຄຳໂຕນີ້, ພະລາມຈຶ່ງໄດ້ຕາມໄປຈັບກວາງຄຳແຕ່ຈັບບໍ່ ໄດ້ຈຶ່ງໄດ້ຍິງລູກສອນໃສ່ກວາງຄຳ, ຈຶ່ງຮ້ອງຂຶ້ນວ່າ: ພະລາມເອີຍມາຊ່ວຍພີ່ແດ່ ພະລັກ ກໍ່ໄດ້ຕາມໄປຊ່ວຍທົດສະກັນຈຶ່ງໄດ້ແປງກາຍເປັນລືສີມາລັກພາໂຕນາງສີດາໜີໄປ ເລີຍ ໄດ້ຄົບກັບພະຍາຄູດ ແລະ ໄດ້ຕໍ່ສູ້ກັນພະຍາຄູດໄດ້ເສຍທິເລີຍເຮັດໃຫ້ປົກຫັກ ແລະ ຕົກລົງມາພື້ນດິນ.

ສ່ວນຝາຜະໜັງດ້ານໃນຕອນໜຶ່ງມີຮູບພາບທີ່ສະແດງເຖິງຂຸນຊົ່ວຫາ ຜົວ ຂອງນາງສັມມະນະຂາ ນ້ອງເຂີຍທົດສະກັນທີ່ແມບລິ້ນກວມເມືອງລັງກາ ແລະ ບັງພະ ອາທິດໄວ້ເຮັດໃຫ້ເມືອງເຕັມໄປດ້ວຍຄວາມມືດແລ້ວຕົນກໍ່ນອນຫຼັບ, ທົດສະກັນກັບ ມາເຖິງເມືອງ ເຫັນເມືອງມືດທົບ ກໍ່ໄດ້ຮ້ອງຫາຂຸນຊົ່ວຫາກໍ່ບໍ່ຕື່ນ ຈຶ່ງໄດ້ຄ່ວາງກົງຈັກ ໄປຕັດລິ້ນຂຸນຊົ່ວຫາ ນ້ອງເຂີຍຂາດຕາຍ. ພະລາມມີນ້ອງສາມຄົນຊື່ພະລັກ, ພະສັນຕຸ, ພະເຟົາລິດ ຢູ່ເມືອງອາໂຍທະຍາ. ມີຕອນໜຶ່ງທີ່ສະແດງເຖິງ ຫະນຸມານພົບສຸຄົບ (ລິງ ໜ້າແດງ) ແລະ ພາມາຖວາຍແກ່ພະລາມ. ຕໍ່ມາໄດ້ເກີດການຕໍ່ສູ້ກັນລະຫວ່າງສຸຄົບ ກັບຜາລີ (ລິງໜ້າແດງ ແລະ ລິງໜ້າຂຽວ) ສຸດທ້າຍພະລາມໄດ້ຂ້າຜາລີຕາຍ ກ່ອນຈະ

ຕາຍຜາລີໄດ້ເອີ້ນສຸຄົບນ້ອງຊາຍມາສັ່ງວ່າ: ໃຫ້ນ້ອງອາສາເຈົ້າຈົນຕົວຕາຍ ອາສານາຍ ຈົນຕົວເຖົ້າເທົ່າພໍ່ເນີ ຈຶ່ງມີບົດກ່ອນປະພັນໄວ້ຊື່ວ່າ ຜາລີສອນນ້ອງ. ຝຸງວານອນ (ລິງ) ນຳພາໂດຍຫະນຸມານ ໄດ້ພາກັນຂຶ້ນກ້ອນຫີນຖິມມະຫາສະມຸດເພື່ອເຮັດຂົວ ໃນການ ເຄື່ອນທັບຂອງພະລາມໄປຕິເມືອງລັງກາ ແຕ່ບໍ່ເຕັມຈັກເທື່ອ ຫະນຸມານເລີຍຄິດສິ່ງໄສ ແລະ ໄດ້ລົງໄປໃນມະຫາສະມຸດ ຫັນໃດນັ້ນກໍ່ເຫັນນາງມັດສາ (ປາ) ທັງຫຼາຍພ້ອມກັນ ຄາບເອົາກ້ອນຫີນອອກໜີ ເຫັນເປັນແນວນັ້ນຫະນຸມານກໍ່ໄດ້ທຳລ່າກົນລ້ລ່ວງຮ່ວມ ປະເວນີກັບນາງມັດສາ ແລະສ້າງຄວາມເຂົ້າອີກເຂົ້າໃຈກັນ ໃນທີ່ສຸດຝຸງວານອນ (ລິງ) ແລະ ນາງ ມັດສາ (ປາ) ຈຶ່ງໄດ້ພາກັນສ້າງຂົວຕໍ່ຈົນສຳເລັດ. ເວົ້າລວມແລ້ວຮູບພາບ ຕ່າງໆຢູ່ພາຍໃນວັດປ່າແຄບແຫ່ງນີ້ເປັນວັດແຫ່ງດຽວເທົ່ານັ້ນໃນບໍລິເວນພູສີທີ່ຍັງຄົງ ຮັກສາຄວາມສວຍງາມດ້ານວິຈິດຕະກຳຝາຜະໜັງ. ກອງທັບຂອງພະລາມ ທີ່ເປັນຝ່າຍ ທຳມະ ແລະ ກອງທັບຂອງພະຍາຍັກທົດສະກັນ ທີ່ເປັນຝ່າຍຂອງພວກອະທຳ ຍາມໃດ ທຳມະກໍ່ຍອມຊະນະອະທຳຢູ່ສະເໝີໄປ. ອີກປະການໜຶ່ງອັນທີ່ເຮັດໃຫ້ສົມຂອງວັດ ແຫ່ງນີ້ ມີຊື່ສຽງໂດ່ງດັງໄປທົ່ວໂລກ ກໍ່ຍ້ອນຮູບຄວັດຂອງບານປະຕູໄມ້ ທີ່ໄດ້ສະແດງ ເຖິງຮູບຄົນຜູ້ທີ່ມີຖານະຂອງຊາວຮອນລັງ ທີ່ເຂົ້າມາພົວພັນກັນທາງການຄ້າກັບ ອານາຈັກລາວລ້ານຊ້າງໃນສັດຕະວັດທີ XVI ແລະຖືວ່າເປັນຊາວເອີລົບຄົນທາອິດທີ່ ເຂົ້າມາໃນອານາຈັກລາວລ້ານຊ້າງ ທີ່ມີຊື່ວ່າ: ທ່ານ ວັນວຸສຕິບ ແລະ ໄດ້ມອບຕູ້ໜ່ວຍ ໜຶ່ງທີ່ມີຮູບແຕ້ມຄົນທີ່ມີຖານະຂອງຊາວໂຮນລັງ ໃນໄລຍະນັ້ນໃຫ້ເປັນຂອງຂວັນແກ່ ອານາຈັກລາວລ້ານຊ້າງໃນລາຊະການຂອງເຈົ້າ ສຸລິຍະ ວົງສາ ເຊິ່ງໃນລາຊະການນີ້ຖື ວ່າເປັນຍຸກທອງຄຳ (ຍຸກທີ່ມີຄວາມຈະເລີນ ແລະ ຮຸ່ງເຮືອງທີ່ສຸດໃນທຸກດ້ານ) ປັດຈຸບັນຕູ້ໜ່ວຍດັ່ງກ່າວໄດ້ເກັບຮັກສາ ແລະ ວາງສະແດງໄວ້ໃນຫໍພິພິທະພັນແຫ່ງ ຊາດຫຼວງພະບາງ (ພະລາຊະວັງເກົ່າ). ດັ່ງນັ້ນ, ພໍມາເຖິງລາຊະການຂອງເຈົ້າຈັນທະ ລາດ ເພິ່ນຈຶ່ງໄດ້ຄວັດຮູບຄົນຜູ້ດີຊາວໂຮນລັງນີ້ໃສ່ປະຕູເສີມໃຫ້ວັດດັ່ງກ່າວ ເພື່ອເປັນ ອານຸສອນໃນສະໄໝຕໍ່ມາ ແລະສົມຂອງວັດແຫ່ງນີ້ມັກຖືກຂະໜານນາມຈາກນັກຂຽນ ຊາວຝຣັ່ງ ແລະນັກຂຽນຊາວຕ່າງຊາດວ່າເປັນວັດຂອງຊາວໂຮນລັງດັສ ແລະວັດແຫ່ງນີ້ ເປັນວັດທີ່ຮູ້ຈັກກັນດີຂອງຊາວຕ່າງດ້າວ.

ວັດປ່າຝາງ (ວັດຊຽງງາມ)

ວັດປ່າຝາງມີຄວາມໝາຍວ່າ ເປັນວັດທີ່ມີຕົ້ນຝາງຫຼາຍ ເຊິ່ງໃນເມື່ອກ່ອນ ບໍລິເວນໃກ້ກັບວັດ ຈະມີປ່າຕົ້ນຝາງເປັນຈຳນວນຫຼວງຫຼາຍ. ດັ່ງນັ້ນ, ປະຊາຊົນ ທັງຫຼາຍຈຶ່ງເອີ້ນວ່າວັດປ່າຝາງ ຫຼື ເປັນທີ່ຮູ້ຈັກກັນດີອີກຊື່ໜຶ່ງວ່າ: ວັດຊຽງງາມ. ວັດນີ້ ປົ່ນໜ້າໄປທາງທິດຕາເວັນອອກສຽງເໜືອ ແລະ ຕັ້ງຢູ່ຕີນພູສີດ້ານເໜືອ, ຕາມປະຫວັດ ເລົ່າສືບຕໍ່ກັນມາວ່າ ວັດແຫ່ງນີ້ສ້າງຂຶ້ນໂດຍການອຸປະຖຳຂອງເສດຖີຄົນໜຶ່ງທີ່ມີຊື່ວ່າ: ແສນມິຊາ ເປັນຊາວບ້ານຫົວລາດ (ເປັນບ້ານທີ່ວັດແຫ່ງນີ້ຕັ້ງຢູ່) ສ້າງຂຶ້ນໃນປີ ຄ.ສ 1799 ໃນລາຊະການຂອງພະເຈົ້າອານຸລຸດ, ເສົາຂອງວັດປະດັບໄປດ້ວຍລາຍດອກ ພອກຄຳປົວ, ແທນພະມິຮູບພາບເລື່ອງລາມມະກຽນ ແລະ ຮູບສັດຕ່າງໆພອກດ້ວຍ ຄຳປົວນຳອີກ ແຕ່ວ່າລາຍດອກດ່າງຕ່າງໆ ແລະ ຮູບພາບພອກຄຳປົວຈຳນວນນີ້ຢູ່ໃນ ສະພາບທີ່ເກົ່າແກ່ຫຼາຍ ຈົນຝາກ້າເບື້ອງນ້ຳຂອງ ເບິ່ງບໍ່ເຫັນລາຍດອກແລ້ວ, ປ່ອງຢ້ຽມ ໃສ່ລູກຕິ່ງໄດ້ທາດ້ວຍສີນ້ຳຫາງ, ຝາປະຕູສີມຄວັດເປັນຮູບດອກຈັນລົງນ້ຳກ້ຽງພອກ ດ້ວຍຄຳປົວ.

ໃນຊ່ວງທ້າຍສັດຕະວັດທີ່ 20 ວັດແຫ່ງນີ້ໄດ້ຕົກຢູ່ໃນສະພາບຊຸດໂຊມ ໂດຍ ສະເພາະຊ່ວງປີ ຄ.ສ 1995 – 2000 ສິມຂອງວັດແມ່ນຢູ່ໃນສະພາບຊຸດໂຊມທີ່ສຸດ ຈົນບໍ່ສາມາດນຳໃຊ້ໄດ້ ເພາະຢ້ານມັນຫັກພັງລົງມາ, ຮູບແຕ້ມຕາມຝາຜະໜັງທີ່ສະແດງ ເຖິງບົດເລື່ອງລາມາຍານາ ຂອງລາວໃນຕອນສຳຄັນຕ່າງໆ ກໍໄດ້ຖືກລືບຫາຍໄປໝົດ. ພໍ ມາຮອດປີ ຄ.ສ 2001 ທາງຫ້ອງການມໍລະດົກທີ່ຂຶ້ນກັບອົງການອຸຍແນັດສະໂກ ປະ ຈຳແຂວງຫຼວງພະບາງ ໄດ້ທຳການບູລະນະໂດຍປັບໜ້າດິນໃຫ້ພຽງດີ ແລະ ສ້ອມແປງ ຕົວສິມຄົນໃໝ່ໝົດ ຈຶ່ງເຮັດໃຫ້ສິມຂອງວັດດັ່ງກ່າວຢູ່ໃນສະພາບດີຈົນຮອດປັດຈຸບັນ ແລະ ສາມາດນຳໃຊ້ໄດ້ດີຄືເກົ່າ. ວັດປ່າຝາງ ຫຼື ວັດຊຽງງາມ ໄດ້ຮວມກັນກັບວັດປ່າແຄ ແລະ ວັດພະບາດເໜືອ ທີ່ປະກອບເຂົ້າກັນເປັນວັດສີພຸດທະບາດໃນປັດຈຸບັນນີ້.

ວັດປ່າຮວກ

ສ້າງຕັ້ງຂຶ້ນໃນປີ ຄ.ສ 1861 ໃນລາຊະການຂອງພະເຈົ້າຈັນເທບ ປະພາຄຸນ ຝາ ດ້ານໃນຂອງສິມ ມີຮູບພາບທີ່ສະແດງເຖິງນິຍາຍຄຳສັ່ງສອນຂອງພະພຸດທະເຈົ້າເລື່ອງ ໜຶ່ງທີ່ມີຊື່ວ່າ ທ້າວ ຊິມພູປະຕິ ເຊິ່ງໃນນິຍາຍເລື່ອງນີ້ພົ້ນໄດ້ແຕ່ມືຂຶ້ນມາ ເພື່ອສັ່ງສອນ ໃຫ້ຊາວພຸດທະສາກະນິກກະຊົນທັງຫຼາຍ ໃຫ້ປະພຶດປະຕິບັດຕົນຕາມຄອງສິນຄອງທຳ ເພື່ອຄວາມສຸກກາຍສະບາຍໃຈ ບໍ່ໃຫ້ປະພຶດຕົນເປັນຄົນທະເຍີທະຍານສູງ, ບໍ່ໃຫ້ເປັນ ຄົນອວດອົງທະນົງຕົວ, ບໍ່ໃຫ້ເປັນຄົນທີ່ມີຈິດໃຈໂມໂຫໂໂສ ເພາະມັນຈະພາໃຫ້ຕົນ ເອງຕົກຕໍ່າລົງນັ້ນເອງ ດັ່ງທີ່ໄດ້ສະແດງອອກຢູ່ໃນບາງຕອນຕາມຝາຜະໜັງຂອງ ວັດເຊັ່ນ: ຢູ່ຝາເບື້ອງຊ້າຍໜ້າແທ່ນພະ ທີ່ສະແດງໃຫ້ເຫັນເຖິງຕອນທີ່ພະຍາຍົມພູ ປະຕິ ໄດ້ຍິງລູກສອນໃສ່ພະເຈົ້າ ເພາະຄິດວ່າຕົນເອງເປັນຄົນທີ່ຍິງລູກສອນເກັ່ງທີ່ສຸດບໍ່ ມີໃຜມາທຽບໄດ້ ແລະ ຄິດວ່າຕົນເອງຈະເອົາຊະນະພະເຈົ້າໄດ້ເຊັ່ນກັນ ແຕ່ສຸດທ້າຍ ລູກສອນນັ້ນພັດກັບຄືນມາຫາພະຍາຍົມພູປະຕິດັ່ງເດີມ ແລະ ຢູ່ຝາຂ້າງຂວາຂອງແທ່ນ ພະໄດ້ມີພາບທີ່ສະແດງໃຫ້ເຫັນເຖິງຄວາມທຸກທໍລະມານ ແລະ ຄວາມເສຍຫາຍຢ່າງ ມະຫາສານ ຖ້າບໍ່ປະພຶດປະຕິບັດຕົນຕາມຫຼັກຄຳສັ່ງສອນຂອງພະພຸດທະເຈົ້າກໍຈະ ສັງເກດໄດ້ເຫັນມີພາບທີ່ຜິໂພງກິນເຄື່ອງໃນຂອງຄົນ ແລະ ເຫັນພໍ່ແມ່ຂອງຕົນທີ່ຕາຍ ໄປແລ້ວນັ້ນ ຕົກນາຮົກທຸກທໍລະມານ ຮ້ອງຂໍຄວາມຊ່ວຍເຫຼືອຢູ່ ເມື່ອເຫັນຄືແນວນັ້ນ ພະຍາຍົມພູປະຕິຈຶ່ງຂໍອ່ອນຂໍຍອມນຳພະພຸດທະເຈົ້າ ແລ້ວກໍສະຫຼະທາງໂລກເຂົ້າບວດ ນຳພະພຸດທະເຈົ້າ ດັ່ງທີ່ສະແດງໃນພາບທີ່ຢູ່ເທິງຝາທາງຫຼັງພະປະທານ. ໃນປັດຈຸບັນນີ້ ຮູບພາບດັ່ງກ່າວຍັງຄົງສີສັນສວຍງາມດັ່ງເດີມສາມາດເບິ່ງເຫັນໄດ້ຢ່າງຊັດເຈນ.

ມາຮອດປີ ຄ.ສ 1928 ເຈົ້າສີສະຫວ່າງວົງ ໄດ້ທຳການປະຕິສັງຂອນວັດຄົນ ໃໝ່. ປີ ຄ.ສ 1942 ກະຊວງທຳມະການທໍສະໜາມຫຼວງ ໄດ້ນືນພະຢູ່ວັດນີ້ຍ້າຍໄປ ຢູ່ວັດອື່ນ ແລ້ວນຳໃຊ້ວັດນີ້ໃຫ້ເປັນຫໍສະມຸດຂອງພະພຸດທະສາສະໜາ ຫຼື ບ່ອນເກັບ ມ້ຽນໜັງສືໂບລານ. ປັດຈຸບັນນີ້ ບັນດາໜັງສືຜູກໂບລານຕ່າງໆ ໄດ້ຖືກຍ້າຍມາໄວ້ທີ່ ຫໍໂຕ ຂອງວັດໃໝ່ແລ້ວ ມາໃນປີ ຄ.ສ 1995 ໄດ້ຮັບທຶນບູລະນະສ້ອມແປງວັດ ແລະ ຮູບແຕ້ມຝາຜະໜັງຈາກລັດຖະບານລາຊະອານາຈັກໄທ.

ນອກຈາກນີ້, ອັນທີ່ໂດດເດັ່ນຂອງວັດປ່າຮວກ ກໍ່ຄືໃນທຸກໆປີໃນມື້ອອກພັນສາ (15 ຄ່ຳ ເດືອນ 11) ຈະມີການເຮັດບຸນສະເຫຼີມສະຫຼອງພະທາດພູສີ ແລະ ບຸນພະເຫວດຢູ່ວັດແຫ່ງນີ້ກ່ອນວັດອື່ນໆ ໃນເມືອງຫຼວງພະບາງ ເພື່ອເປັນການສະເຫຼີມສະຫຼອງວັນອອກພັນສາປະວໍລະນາ, ສະເຫຼີມສະຫຼອງພະທາດຫຼັກເມືອງ ອັນມີວັດປ່າຮວກແຫ່ງນີ້ ເປັນສະຖານທີ່ ເພື່ອອໍານວຍຄວາມສະດວກໃຫ້ແກ່ຜູ້ເຖົ້າຜູ້ແກ່, ຜູ້ອາຈຸໂສ ທີ່ຂຶ້ນມາຄົບງັນພາກັນຮັບສິນ ຮັບພອນໄດ້ສະດວກສະບາຍຂຶ້ນ ແລະ ພ້ອມກັນປະຕິບັດສິບທອດກັນຈົນມາເຖິງທຸກວັນນີ້.

ວັດພະບາດເໜືອ

ວັດນີ້ຕັ້ງຢູ່ຕີນພູສີດ້ານເໜືອ, ຕັ້ງຢູ່ລະຫວ່າງກາງຂອງ ວັດປ່າແຄ ແລະ ວັດປ່າຝາງ ຖືກສ້າງຂຶ້ນໃນປີ ຄ.ສ 1385 ໃນສະໄໝການປົກຄອງຂອງ ພະເຈົ້າສາມແສນໄທໄຕພູວະນາດ ເພື່ອເປັນຄູ່ກັບຮອຍພະພຸດທະບາດເໜືອ ທີ່ຢູ່ຕີນພູສີກ້ຳເໜືອ. ຍ້ອນວັດນີ້ຖືກຊຳລຸດເສຍຫາຍຍ້ອນການເວລາ. ດັ່ງນັ້ນ, ພໍມາເຖິງປີ ຄ.ສ 1960 ຈຶ່ງມີການສ້າງອາຮາມແຫ່ງໃໝ່ໃສ່ທີ່ຕັ້ງເດີມ ເປັນເຮືອນສອງຊັ້ນທີ່ມີຮູບແບບທຳມະດາ ມີສາມຫ້ອງຍາວ ແລະ ຫ້າຫ້ອງຂວາງ ແລະ ເຊຍດຽວໂງ່ງ ຫຼັງຄາປະດັບດ້ວຍຮູບນາກທຳມະດາ. ຫ້າໄຫວ້ເທິງພະພຸດທະບາດສ້າງຂຶ້ນໃນປີ ຄ.ສ ປີ 1948 ແລະ ຂຶ້ນໄດ້ທີ່ລົງໄປຫາແມ່ນ້ຳຂອງກໍ່ໄດ້ສ້າງຂຶ້ນໃນໄລຍະເວລາດຽວກັນ. ດັ່ງນັ້ນ, ວັດແຫ່ງນີ້ຈຶ່ງບໍ່ເປັນທີ່ຮູ້ຈັກຂອງຄົນທົ່ວໄປພໍເທົ່າໃດ ເນື່ອງມາຈາກສ້າງເປັນວັດທີ່ມີຫຼາຍຫ້ອງເກີນໄປເພິ່ນເລີຍປ່ຽນໃຫ້ເປັນໂຮງຮຽນປາລີ ສິງ “ໂຮງຮຽນ ສິງ” ແຕ່ທີ່ຮູ້ກັນດີ ແມ່ນຢູ່ເມືອງຫຼວງພະບາງແຫ່ງນີ້ ມີຮອຍພະບາດຢູ່ສອງແຫ່ງ ນັ້ນກໍ່ຄືວັດພະບາດເໜືອ ແລະ ວັດພະບາດໃຕ້, ວັດດັ່ງກ່າວຈຶ່ງໄດ້ຮ່ວມກັນກັບວັດປ່າຝາງ ແລະ ວັດປ່າແຄ ແລ້ວປ່ຽນຊື່ມາເປັນວັດສີພຸດທະບາດມາຈົນປັດຈຸບັນ ເພື່ອຮັກສາຊື່ວັດພະບາດເໜືອໃຫ້ຢູ່ຄູ່ກັບຊາວເມືອງຕະຫຼອດໄປນັ້ນເອງ (ປັດຈຸບັນນີ້ວັດດັ່ງກ່າວໄດ້ກາຍເປັນໂຮງຮຽນມັດທະຍົມສົງໄປແລ້ວ).

ວັດທັມໂມທະຍາລາມ (ວັດຖ້ຳເຖົ້າ ຫຼື ວັດຖ້ຳພູສີ)

ວັດນີ້ຕັ້ງຢູ່ທາງເຈັ້ຍພູທາງທິດໃຕ້ຂອງພູສີຝາກເບື້ອງນ້ຳຄານ ພູມສັນຖານເຂດຕັ້ງວັດນີ້ ເປັນເຂດແຜ່ນດ່ານຫີນຊາຍທີ່ມີຄວາມຊັນ 45 ອົງສາປະກອບກັນເປັນຖ້ຳຕາມເລື່ອງເລົ່າສືບຕໍ່ກັນມາວ່າມີພະລີສີໄດ້ເຂົ້າມາຈຳສິນພາວະນາຢູ່ໃນຖ້ຳແຫ່ງນີ້ຕໍ່ມາໃນປີ ຄ.ສ ປີ 1956 ພະມະຫາຈັນເພັງເພັດເມືອງຊວາໄດ້ທຳການປຸກສ້າງທີ່ພັກຂອງພະສິງ - ສຳມະເນນ ໃກ້ໆກັບຖ້ຳແຫ່ງນີ້ ຊາວເມືອງຫຼວງພະບາງຈຶ່ງຮຽກວັດນີ້ວ່າ: ວັດຖ້ຳພະລີສີ ແລ້ວ ພ້ຽນມາເປັນວັດຖ້ຳພູສີຈົນມາເຖິງປະຈຸບັນ. ພະພຸດທະຮູບໃນວັດແຫ່ງນີ້ບໍ່ຄືກັນກັບພະທີ່ພົບເຫັນທົ່ວໄປໃນເມືອງຫຼວງພະບາງ ພາຍໃນຖ້ຳນັ້ນອຍໆແຫ່ງນີ້ເຮົາຈະເຫັນຮູບປັ້ນພະລີສີທີ່ນັ່ງຈຳສິນຢູ່ໃນຖ້ຳ ແລະ ນີ້ ກໍ່ເປັນທີ່ມາຂອງຊື່ວັດຖ້ຳລີສີກ້ອງວັດຖ້ຳພູສີຍັງມີຮອຍພະພຸດທະບາດ ແລະ ຄວາມສຳຄັນຂອງຕຳນານພະຍານາກໃນພູສີ ຮອຍພະພຸດທະບາດແມ່ນຮອຍຕີນຂອງພະເຈົ້າທີ່ຕັ້ງຢູ່ທາງທິດເໜືອຂອງວັດຖ້ຳເທົ່າ, ຮອຍພະພຸດທະບາດນີ້ເປັນຮອຍຂະໜາດໃຫຍ່ມີຄວາມຍາວແທກໄດ້ 190 ຊັງຕີແມັດ, ບ່ອນກວ້າງແທກໄດ້ 125 ຊັງຕີແມັດ, ບ່ອນທີ່ແຄບທີ່ສຸດແທກໄດ້ 55 ຊັງຕີແມັດ, ເລິກ 80 ຊັງຕີແມັດ ແລະ ມີຄວາມຊັນໃນມູມ 45 ອົງສາ, ນອກຈາກນີ້ແລ້ວຍັງມີຮູບອັນໜຶ່ງຢູ່ທາງສິ້ນພະພຸດທະບາດມີຄວາມຍາວປະມານ 20 ຊັງຕີແມັດທີ່ຊາວເມືອງຕ່າງກໍ່ເຊື່ອຖືວ່າເປັນຮູພະຍານາກທີ່ໃຊ້ທຽວຂຶ້ນທຽວລົງລະຫວ່າງພູສີທາເມືອງບາດານ ເລົ່າກັນວ່າຢູ່ພາຍໃນຮອຍພະບາດນີ້ມີຮູອັນນີ້ທີ່ຍາວປ່ອງໃສ່ແມ່ນ້ຳຂອງປະຊາຊົນໄດ້ລ່ອງເອົາໜາກນາວ ແລະ ໜາກພ້າວປ່ອງລົງຮູດັ່ງກ່າວປະກົດວ່າມັນໄປຕົກລົງແມ່ນ້ຳຂອງຢູ່ບ້ານພະບາດຄົນທັງຫຼາຍຈຶ່ງໄດ້ສັນນິຖານວ່າຮູນີ້ອາດແມ່ນຮູພະຍານາກ.^{20 21 22}

²⁰ ຜູ້ເຖົ້າຜູ້ແກ່ອາຈຸໂສພາຍໃນບໍລິເວນອ້ອມຮອບຕີນພູສີຈຳນວນໜຶ່ງ
²¹ ທ່ານ ລຸງ ຈານທອງພັນ ເຖົ້າແກ່ແນວໂຮມບ້ານຂາມຢ່ອງ
²² ເຈົ້າຄຳໜັ້ນ ວົງກິດລັດຕະນະ ຕຳນານວັດເມືອງຫຼວງພະບາງ :



14. ຫໍພິພິທະພັນແຫ່ງຊາດຫຼວງພະບາງ (ພະລາດຊະວັງເກົ່າ ຫຼວງພະບາງ).



ຫໍພິພິທະພັນແຫ່ງຊາດຫຼວງພະບາງ ຫຼືພະຣາຊວັງເກົ່າ ມີເນື້ອທີ່ 37,000 ຕາແມັດ, ຖືກສ້າງຂຶ້ນໃນປີ ຄ.ສ 1904 ແລະ ສໍາເລັດໃນ ຄ.ສ 1909, ໃນຣາຊະການຂອງ ເຈົ້າມະຫາຊີວິດ ສີສະຫວ່າງວົງ. ການອອກແບບອາຄານນີ້ ແມ່ນສະຖາປະນິກຄົນຝຣັ່ງເສດ ຊື່ລາວທອນ ແລະ ມີລັກສະນະປະສົມປະສານ ລະຫວ່າງ ສີລະປະລາວ ແລະ ຝຣັ່ງເສດ, ວັດສະດຸນໍາໃຊ້ເຂົ້າໃນການກໍ່ສ້າງສ່ວນໃຫຍ່ແມ່ນວັດສະດຸທີ່ສາມາດ

ຫາໄດ້ໃນທ້ອງຖິ່ນ ໂດຍແມ່ນ ລັດຖະບານ ຝຣັ່ງເສດ ສ້າງຖວາຍໃຫ້ເປັນຂອງຂວັນແກ່ເຈົ້າຊີວິດ ແຫ່ງຣາຊອາຈັກລາວລ້ານຊ້າງ, ໃນຣາຊະການ ເຈົ້າມະຫາຊີວິດ ສີສະຫວ່າງວົງ ເພື່ອນໍາໃຊ້ເຂົ້າເປັນບ່ອນປະທັບ. ມາເຖິງປີ ຄ.ສ 1930 ຈຶ່ງໄດ້ປັບປຸງດັດແປງຍອດຊໍ່ຟ້າຄົນໃໝ່ ເພື່ອໃຫ້ເປັນແບບສີລະປະວັດທະນະທໍາລາວຫຼວງພະບາງ.

ຈຸດເດັ່ນຂອງອາຄານແມ່ນ ສີໜ້າ ແລະ ຍອດຊໍ່ຟ້າ, ສີໜ້າຕົກແຕ່ງດ້ວຍຊ້າງ ສາມຫົວກັງຮົມຂາວ ແລະ ພະຍານາກ 15 ຕະກູນ (ຊ້າງສາມຫົວນີ້ ແມ່ນຊ້າງຂອງພະ ອິນ ກໍ່ຄືພາຫະນະຂອງພະອິນ ຕອນພະອິນຂີ່ຊ້າງລົງມາໂລກມະນຸດ) ສ່ວນພະຍານາກ 15 ຕະກູນນີ້ (ຈະກ່າວເຖິງພະຣັດສີສອງພິນ້ອງມາປັກຫຼັກໝາຍເມືອງຢູ່ທີ່ພູຊວງ, ກໍ່ຄື ພູສີໃນປະຈຸບັນ ແລະ ພະຣັດສີໄດ້ຕັ້ງຊື່ເມືອງນີ້ວ່າ: ເມືອງຊຽງດົງ ຊຽງທອງ ສີສັດຕະ ນາກ (ເມືອງຊວາ) ພາຍຫຼັງປັກຫຼັກໝາຍເມືອງ ແລະ ຕັ້ງຊື່ ເມືອງເປັນອັນເສັດສິ້ນທຸກ ສິ່ງບໍລິບູນແລ້ວ, ພະຣັດສີສອງພິນ້ອງ ຈິ່ງໄດ້ພາກັນມານັ່ງຢູ່ປາກແມ່ນ້ຳຄານກ້ອງຕົ້ນ ທອງ ພະຣັດສີ ຈິ່ງເອີ້ນຮຽກ ທ້າວ ທັງໝູ່ນາຄາມາຊຸມນຸມທຸກຕົວໃຫ້ຄົບຖ້ວນ.

ເຈົ້າຊີວິດ ຂອງອານາຈັກລາວຫຼວງພະບາງ ລ້ານຊ້າງຮົ່ມຂາວ, ລວມທັງໝົດ ມີ 63 ພະອົງ. ເຈົ້າຊີວິດອົງທຳອິດແມ່ນຂຸນລໍຣາຊາທິຣາດ, ພະຍາເຈົ້າຟ້າງຸ່ມແມ່ນເຈົ້າ ຊີວິດອົງທີ່ 23 ແລະ ເຈົ້າຊີວິດ ສີສະວ່າງ ວັດທະນາ ແມ່ນເຈົ້າຊີວິດສຸດທ້າຍ, ເມື່ອປີ ຄ.ສ 1960 ເຖິງ 1975 ແຕ່ຍັງບໍ່ມີພິທີລາຊາພິເສກ, ເພາະວ່າສະພາບການເມືອງ ໃນຣາຊອານາຈັກລາວ ໃນເວລານັ້ນບໍ່ມີຄວາມສະຫງົບ, ຢູ່ໃນໄລຍະນີ້ ຣາຊອານາຈັກ ລາວເປັນຫົວເມືອງຂຶ້ນຂອງສະຫະລັດອາເມລິກາ. ພະຣາຊະວັງ ແຫ່ງນີ້ ໄດ້ມີກະສັດ ປະທັບຢູ່ສອງ ພະອົງຄື: ເຈົ້າມະຫາຊີວິດ ສີສະຫວ່າງ ວົງ ໃນປີ 1905 ຫາ 1959 ແລະ ເຈົ້າຊີວິດສີສະຫວ່າງ ວັດທະນາໃນປີ 1959 ຫາ 1975. ພາຍຫຼັງເຈົ້າມະຫາຊີວິດສີສະ ຫວ່າງ ວົງ ສິ້ນພຣະຊົນ ໃນປີ ຄ.ສ 1959, ເຈົ້າຊີວິດສີສະຫວ່າງ ວັດທະນາ ຣາຊ ໂອລົດ ອົງທີ່ໜຶ່ງໄດ້ສືບຕໍ່ຂຶ້ນຄອງຣາຊສິມບັດ ປົກຄອງແຜນດິນອານາຈັກລາວລ້ານຊ້າງ ຮົ່ມຂາວຕາມ ຣາຊປະເພນີ ຈົນເຖິງປີ ຄ.ສ 1975.

ພາຍຫຼັງປະເທດຊາດໄດ້ຮັບການສະຖາປະນາເປັນປະເທດ ສາທາລະນະລັດ ປະຊາທິປະໄຕ ປະຊາຊົນລາວ ໃນວັນທີ 2 ທັນວາ 1975, ເຈົ້າຊີວິດສີສະຫວ່າງ ວັດທະນາ ຈິ່ງໄດ້ສະຫຼະບັນລັງ ແລະ ມອບພຣະຣາຊະວັງນີ້ໃຫ້ແກ່ລັດຖະບານລາວ. ລັດຖະບານ ຈິ່ງໄດ້ປັບປຸງປ່ຽນແປງພະຣາຊະວັງແຫ່ງນີ້ມາເປັນ ຫໍພິພິທະພັນແຫ່ງຊາດ ແຕ່ວັນທີ 13 ມີນາ 1976 ເປັນຕົ້ນມາຈົນເຖິງປັດຈຸບັນ.

ຫໍພະບາງ

ຫໍພະບາງ ສ້າງຂຶ້ນໃນປີ ຄ.ສ 1969, ໃນຣາຊການຂອງເຈົ້າມາຫາຊີວິດ ສີສະ ຫວ່າງ ວັດທະນາ, ອອກແບບໂດຍ ທ່ານ ມະນີວົງ ຂັດຕິຍະຣາດ ທີ່ເປັນນາຍຊ່າງຊາວ ຫຼວງພະບາງ ທີ່ມີການສ້າງໂຄງສ້າງເປັນແບບ ເອກະລັກສີລະປະສະກຸນຊ່າງລາວ ຫຼວງ ພະບາງໂດຍແທ້ ແລະ ການກໍ່ສ້າງໃນຂະນະນັ້ນ ຍັງບໍ່ທັນສໍາເລັດເປັນພຽງກໍ່ສ້າງຮາກ ຖານ ແລະ ເສົາ ຈໍານວນໜຶ່ງເທົ່ານັ້ນ ພາຍຫຼັງໄດ້ປັບປຸງປ່ຽນແປງພະຣາຊວັງມາເປັນ ຫໍພິພິທະພັນແຫ່ງຊາດຫຼວງພະບາງ.

ພິທີອັງເຊີນພຣະບາງລົງຢູ່ທີ່ວັດໃຫ້ມສຸວັນພູມມາຣາມ.

ໃນແຕ່ລະທຸກໆປີໃນງານເທດສະການບຸນປະເພນີປີໃໝ່ລາວຂອງບຸນເດືອນ 5 ຕຸດສິງການ, ປະຊາຊົນຊາວເມືອງຫຼວງພະບາງ ໄດ້ປະກອບພິທີອັງເຊີນ ອົງພະບາງ ອອກຈາກຫໍພິພິທະພັນແຫ່ງຊາດພຣະຣາຊວັງຫຼວງພະບາງໄປປະດິດສະຖານຢູ່ທີ່ ວັດ ໃໝ່ ສຸວັນນະພູມມາຣາມ, ເພື່ອໃຫ້ຊາວພຸດທະສາສະນິກະຊົນ ສະກະລະບູຊາຕາມ ຮີດຄອງປະເພນີ ທັງພາຍໃນ ແລະ ຕ່າງປະເທດໄດ້ທົດສິງອົງພະບາງມີການຄົບຖ້ວນ ຕາມປະເພນີເປັນເວລາສີ່ວັນ ສາມຄືນ, ຈິ່ງໄດ້ອັງເຊີນ ອົງພະບາງກັບຄືນສູ່ ຫໍພິພິທະ ພັນແຫ່ງຊາດຫຼວງພະບາງ ແລະ ທໍາພິທີທາງສາດສະໜາສໍາເລັດແລ້ວເປັນອັນວ່າຈົບ ພິທີ.

ພິທີແຕ່ພຣະບາງໄດ້ມີຂະບວນແຕ່ປະກອບມີ:

- 1) ເຈົ້າໜ້າທີ່ເປີດທາງ, 2) ຊາວໝູ່ມຈັບທຸງຊາດ ແລະ ທຸງສາດສະໜາ, 3) ຂະບວນເສບດິນຕີພື້ນເມືອງ, 4) ຂະບວນ ພາມທັງແປດ, 5) ຂະບວນເປົ່າຫອຍສັງ ແລະ ຕີລະຄັງ, 6) ຂະບວນພຣະສິງສໍາມະເນນ, 7) ຂະບວນການນຸ່ງຜ້າຕ່ຽວຈັບໝາກ ເບິ່ງ, 8) ຣາດຊລິດພຣະບາງ, 9) ພຣະເຖລານຸເຖລະທັງເຈັດ, 10) ເຖົ້າແກ່ຜູ້ຊົງຄຸນ ວຸດທິ, 11) ຂະບວນເມຍການນໍາ, ພໍ່ແມ່ປະຊາຊົນພໍ່ຄ້າຊາວຂ້າຍ ພ້ອມທັງຂະບວນ ມ່ວນຊື່ນ, 12) ຊາວໝູ່ມຈັບທຽນອາດນຸ່ງຊຸດສີຂຽວ (ຢູ່ຂ້າງພຣະສິງສໍາມະເນມ ຟາກ ລະ 6 ຄືນ, 13) ຊາວໝູ່ມກອງຕະໂພນ ຫຼື ຕົກອງໄຊ ນຸ່ງຊຸດສີແດງ (ຢູ່ຂ້າງການນໍານຸ່ງ ຜ້າຕ່ຽວ, ຣາຊຣິດພຣະບາງ ຟາກລະ 6 ຄືນ).

ຄວາມເປັນມາຂອງໂຮງລະຄອນ

ລະຄອນເລື່ອງລາມາຍະນະຖືກນຳເຂົ້າມາສູ່ດິນແດນລ້ານຊ້າງ ໂດຍພຸດທະມາມະກະ ໄດ້ຫຼາຍສັດຕະວັດຜ່ານມາ. ຊຶ່ງມີເນື້ອໃນສັງລວມໄດ້ວ່າ: ພະລັກພະລາມ (ຕົວແທນແຫ່ງຄວາມຍຸດຕິທຳ) ຕິດຕາມກອບກູ້ເອົານາງສີດາ ຊຶ່ງຖືກຍັກທົດສະກັນ (ຕົວແທນແຫ່ງອະທຳ) ລາຊະແຫ່ງກຸງລັງກາລັກພາຕົວໄປ.

ລະຄອນເລື່ອງນີ້ໄດ້ອອກສະແດງຮັບໃຊ້ປະຊາຊົນບັນດາເຜົ່າ ໃນໂອກາດບຸນສຳຄັນຕ່າງໆ ໂດຍສະເພາະບຸນປີໃໝ່ລາວຂອງທຸກໆປີ, ບາງໄລຍະທີ່ບ້ານເມືອງ ພົບຂໍ້ຍຸ້ງຍາກກໍ່ໄດ້ຢຸດເຊົາໄປໄລຍະໜຶ່ງ ດ້ວຍສາເຫດວ່າ ລະຄອນພະລັກພະລາມນີ້ແມ່ນຂອງຊົນຊັ້ນກຳມະກອນເປັນຜູ້ຮຽບຮຽງ ຜະລິດຄິດແຕ່ງຂຶ້ນມາ, ພັກ ແລະ

ລັດຖະບານຈຶ່ງໄດ້ຟື້ນຟູຄືນ, ເພື່ອສິດສອນໃຫ້ແກ່ຊາວໜຸ່ມ, ຍາວະຊົນຜູ້ສືບທອດສືບຕໍ່ສະແດງຄືນ. ນັບຕັ້ງແຕ່ປີ 1993 ເປັນຕົ້ນມາ ແລະ ນຳອອກຮັບໃຊ້ມວນຊົນ, ນັກທ່ອງທ່ຽວພາຍໃນ ແລະ ຕ່າງປະເທດຕະຫຼອດມາຈົນປັດຈຸບັນ.

ນອກນັ້ນ, ໂຮງລະຄອນຍັງໄດ້ຮັບທຶນສະໜັບສະໜູນອຸ້ມອູ້ ຈາກບຸກຄົນ, ນິຕິບຸກຄົນ ແລະ ອົງການຈັດຕັ້ງສັງຄົມຕ່າງໆ ເປັນຕົ້ນແມ່ນ: ການນຳ ພັກ - ລັດ, ຫ້ອງການບັນດາປະເທດທີ່ໃຊ້ພາສາຝຣັ່ງປະຈຳ ສປປ ລາວ ໃນປີ 2000, ສະຖາບັນບັນດາເຜົ່າແຫ່ງສະຫະພັນເຢຍລະມັນໃນປີ 2001 ໄດ້ຮັບທຶນຂອງໂຮງລະຄອນປະເທດສິງກະໂປ, ປີ 2002 – 2003 ແລະ ກອງທຶນພັດທະນາສັງຄົມຂອງສະຖານເອກອັກຄະລາດທູດຟຣັ່ງ ປະຈຳ ສປປ ລາວ ໃນປີ 2011 -2013.

15. ວັດວິຊຸນ, ພະທາດໜາກໂມ ແລະ ວັດອາຮາມ.



ວັດວິຊຸນນະລາຊ²³ ເປັນວັດໜຶ່ງທີ່ມີຄວາມເກົ່າແກ່ໃນຫຼວງພະບາງ. ສ້າງຂຶ້ນປີ ຄ.ສ 1512 ໃນລາຊະການຂອງພະເຈົ້າຊີວິດ ວິຊຸນນະລາຊ (ທ້າວ ພູໄພ) ຊຶ່ງສ້າງໃສ່ນາ ໄຮ່ດຽວ ຫຼື ນາເຂົ້າຈ້າວ ກໍຄືດິນແດນຂອງວັດວິຊຸນໃນປະຈຸບັນ ໄດ້ຕັ້ງຊື່ຕາມພະນາມ ຂອງພະອົງ. ໂດຍອີງຕາມຕຳນານວັດເມືອງຫຼວງພະບາງໄດ້ບັນທຶກໄວ້: ເພິ່ນໄດ້ນຳໃຊ້ ໄມ້ເຂົ້າໃນການປຸກສ້າງວັດວິຊຸນຫຼາຍກວ່າ 4,000 ຕົ້ນ. ໂຄງຫຼັງຄາມີສອງຊັ້ນ, ເປັນຊຶ່ງ ສີລະປະແບບຊາວພວນ, ມີ 12 ເສົາ, ລວງສູງ 30 ແມັດ. ໃນຂອບເຂດວັດວິຊຸນມີສະ ຖາປັດຕິຍະກຳທີ່ລະອຽດອ່ອນທີ່ຊຶ່ງຄຸນຄ່າ ແລະ ງົດງາມ. ທິດຕາເວັນອອກສ່ຽງເໜືອ ມີທາດປະທຸມ (ດອກບົວ) 1 ລູກ, ຊາວບ້ານຮຽກທາດໜາກໂມເພາະຄືມາກໂມຕັດເຄິ່ງ ເຊິ່ງແມ່ນພະອັກຄະມະເຫສີເຈົ້າ ວິຊຸນນະລາຊ ຊຶ່ງສ້າງກວມໜອງຊົວ ໃນຮູບແບບ ຂອງຊາວລ້ຽງກາວີ. ທິດເໜືອມີປະຕູໂຄ່ງ, ຫ່ກອງ, ຫໍແຈກ. ທິດຕາເວັນຕົກມີກະດິເຈົ້າ ອະທິການວັດ. ທິດຕາເວັນຕົກສ່ຽງໃຕ້ມີກຸດຕິພະສິງສຳມະເນນ. ອົງພະບາງເປັນພະ ພຸດທະຮູບອົງໜຶ່ງທີ່ຊາວພຸດສາມິກກະຊົນໃຫ້ຄວາມເຫຼື້ອມໃສສັດທາອັນສູງສິ່ງໃນ ປະເທດລາວ, ເຄີຍປະດິດສະຖານຢູ່ທີ່ວັດແຫ່ງນີ້ 2 ຄັ້ງ ໃນປີ ຄ.ສ 1513 – 1715 ແລະ ປີ ຄ.ສ 1839 – 1894.

ໃນປີ ຄ. ສ 1887 ມີພວກຫໍ້ທຸງດຳໄດ້ເຜົາຜານ²⁴ ແລະ ບຸນສະດົມຕົວເມືອງ ຫຼວງພະບາງ ແລະ ວັດແຫ່ງນີ້ກໍໄດ້ຖືກຈຸດເຜົາເຊັ່ນດຽວກັນ ໃນເຫດການດັ່ງກ່າວ ບັນດາພະພຸດທະຮູບນ້ອຍ - ໃຫຍ່ທີ່ຊຶ່ງຄຸນຄ່າໄດ້ສູນຫາຍໄປຈຳນວນບໍ່ໜ້ອຍ. ເຖິງປີ ຄ.ສ 1896 ວັດວິຊຸນນະລາຊໄດ້ຮັບການບູລະນະປະຕິສັງຂອນຄືນໃໝ່ ໂດຍເຈົ້າຊີວິດ ຄຳສຸກ ສັກກະລິນ. ມາເຖິງປີ ຄ.ສ 1993 ແລະ ປີ ຄ.ສ 2016 ໄດ້ຮັບການບູລະນະ ປະຕິສັງຂອນໂຄງສ້າງຫຼັງຄາຄືນໂດຍພະແນກຖະແຫຼງຂ່າວ, ວັດທະນະທຳ ແລະ ທ່ອງ

²³ ຕຳນານວັດເມືອງຫຼວງພະບາງ, ເຈົ້າຄຳໜັ້ນ ວົງກິດຮັດຕະນະ ປີ ຄ.ສ 1964

²⁴ ພົງສາວະດານລາວ, ມະຫາສິລາ ວິຣະວົງສ໌, ປີ ຄ.ສ 1966



ທ່ຽວປະຈຳແຂວງ, ການກໍ່ສ້າງສົມແມ່ນກໍ່ດ້ວຍດິນຈີ່, ມຸງດ້ວຍດິນຂໍ້, ຝາດ້ານໃນລົງນ້ຳກ້ຽງຟອກຄຳປົວ.

ສົມຂອງວັດວິຊຸນນະລາຊ ແມ່ນກໍ່ດ້ວຍດິນຈີ່, ມີສະຖາປັດຕິຍະກຳທີ່ລະອຽດອ່ອນ ແລະ ສວຍງາມ ມີສຽນນາກປະດັບຄຸຍປ້ານລົມ, ເທິງຫຼັງຄາມີຍອດຊໍ່ຟ້າປະດັບດ້ວຍເສດຕະສັດ 17 ລູກ (ສັດຕະບົວລະພາ) ແລະ ດອກກະຈັງດອກວັນແລນ, ຫຼັງຄາມຸງດ້ວຍດິນຂໍ້. ໂຄງສ້າງປະຕູຂອງສົມທີ່ເຮັດດ້ວຍໄມ້ ຍັງແມ່ນອັນເກົ່າທີ່ຖືກຮັກສາໄວ້ ແຕ່ຕົ້ນສັດຕະວັດທີ 16, ບານປະຕູໃຫຍ່ແມ່ນຮູບຄວັດແກະສະຫຼັກລົງສີຟອກຄຳມີຄວາມບານິດວິຈິດບັນຈົງ ທີ່ສະແດງໃຫ້ເຫັນໃນຍຸກຮິນດູ. ມຸກດ້ານໜ້າເບື້ອງທາງເຂົ້າແມ່ນແຍກອອກເປັນຊັ້ນໆ, ຄຳດ້ວຍເສົາໃຫຍ່ສີຂາວ, ລູກຕິ່ງທີ່ປະດັບປ່ອງຢ້ຽມທີ່ເຮັດດ້ວຍໄມ້ ມີລັກສະນະຄ້າຍຄືຜາສາດຫິນສະໄໝຂອມຄື: ອັງກໍວັດ ແລະ ວັດພູຈຳປາສັກທີ່ຢູ່ພາກໃຕ້ຂອງລາວ. ດ້ານໃນມີພະປະທານອົງຫຼວງປະດິດສະຖານຢູ່ ມີໜ້າຕັກກວ້າງ 5 ແມັດ 64 ຊັງຕີແມັດ. ເຊິ່ງເປັນພະພຸດທະຮູບອົງຫຼວງທີ່ໃຫຍ່ກວ່າທຸກໆອົງທີ່ປະດິດສະຖານຢູ່ວັດຂອງຫຼວງພະບາງ. ສົມແຫ່ງນີ້ໃນເມື່ອກ່ອນເຄີຍເປັນພິພິຕະພັນສາສະໜາສະຖານແຫ່ງຊາດກໍວ່າໄດ້ ເພາະມີບູຮານວັດຖຸ, ສິລະປະວັດຖຸບັນຈຸໄວ້ເປັນຈຳນວນຫຼວງຫຼາຍເຊັ່ນ: ພະພຸດທະຮູບທີ່ຟອກດ້ວຍຄຳປົວ, ທີ່ເຮັດດ້ວຍທອງສຳລິດ, ໄມ້ ແລະ ປະທາຍປູນ ທີ່ມີອາຍຸຫຼາຍກວ່າ 400 ປີ ແລະ ຫິນສີລາຈາຣຶກໃນສັດຕະວັດທີ 15 ອີກດ້ວຍ.²⁵

➤ **ທາດປະທຸມ**

ຕາມຕຳນານໄດ້ບັນທຶກໄວ້ວ່າ: ທາດປະທຸມ (ທາດດອກບົວຫຼວງ) ສ້າງຂຶ້ນໃນປີ ຄ.ສ 1514 ໂດຍນາງ ພັນຕິຊຽງ ພະອັກຄະມະເຫສີເຈົ້າວິຊຸນນະລາຊ ຊົງສ້າງກວມໜອງຊົວໜ້າວັດວິຊຸນ ທາດປະທຸມສ້າງຂຶ້ນໃນຮູບແບບຊາວລ້ຽງກາວິ ມີລວງສູງ 35 ແມັດ, ເຊິ່ງຮູບຊົງກົມຕັດຊີ້ ນີ້ເປັນລັກສະນະພິເສດແຫ່ງດຽວ ເພາະບໍ່ເຄີຍພົບເຫັນຢູ່ບ່ອນໃດເລີຍໃນປະເທດລາວ. ນອກນັ້ນ ທາດປະທຸມຍັງມີອີກຊື່ໜຶ່ງວ່າ: ທາດໝາກໂມ ເພາະສ່ວນເທິງເປັນຮູບວົງກົມຕັດເຄິ່ງຄ້າຍຄືໝວຍໝາກໂມ ເຊິ່ງຕັ້ງຢູ່ເບື້ອງໜ້າຂອງສົມເປັນຮູບຈັດຕຸລັດ ແລະ ອ້ອມຮອບທັງ 4 ດ້ານ, ຈອມທາດແມ່ນເປັນຊົງ

²⁵ ພື້ນຊຸນບູຮົມຮາຊາທິຣາດ, ກົມວັນນະຄະດີ, ປີ ຄ.ສ 1967.

ຮູບເກດທຸມມາລາ ດອກນັ້ນຮຽກວ່າ: ຫຸ່ນເຍື່ອງແບບແປວໄຟ ຄືເກດພະພຸດທະຮູບລາວລ້ານຊ້າງຕອນຕົ້ນ. ເມື່ອທາດປະທຸມໄດ້ເກືອນເພພັງທະລາຍລົງ ປີ ຄ.ສ 1914 ເຈົ້າກົມຂຸນດວງຈັນ ແລະ ຊາວບ້ານກໍໄດ້ພົບເຫັນສິ່ງຂອງຮູບປະພັນທີ່ລ້ຳຄ່າຢ່າງຫຼວງຫຼາຍ ເປັນຕົ້ນແມ່ນພະພຸດທະຮູບທີ່ເຮັດດ້ວຍໄມ້, ທອງສຳລິດ, ເງິນ ແລະ ຄຳ. ແກ້ວແຫວນອັນປະເສີດແປກປະຫຼາດທີ່ຖືກຝັງໄວ້ແຕ່ສັດຕະວັດ ທີ 15 - 16. ປີ ຄ.ສ 1932 ເຈົ້າຂຸນດວງຈັນພ້ອມດ້ວຍເຈົ້ານາຍຂ້າລາຊະການ ແລະ ປະຊາຊົນໄດ້ອອກເງິນບຸຊາເພື່ອບູລະນະປະຕິສັງຂອນທາດລູກນີ້. ພ້ອມໄດ້ນຳເອົາສິ່ງຂອງບາງຈຳນວນທີ່ຖືກຄົ້ນພົບນັ້ນເກັບຮັກສາໄວ້ຄືນໃນທາດ ແລະ ອີກຈຳນວນທີ່ຍັງເຫຼືອແມ່ນນຳໄປເກັບຮັກສາໄວ້ທີ່ ຫໍພິພິຕະພັນແຫ່ງຊາດຫຼວງພະບາງຈົນເຖິງປະຈຸບັນ.²⁶

➤ **ວັດອາຮາມ**

ວັດອາຮາມສ້າງຂຶ້ນ ໃນປີ ຈສ 1184 ໂດຍ ສົມເດັດພະເຈົ້າມັງທາຕຸຣາດ ພະອົງໄດ້ສ້າງວັດອາຮາມຂຶ້ນໃສ່ບ່ອນທີ່ ພະຍາຟ້າງຸ່ມຕັ້ງຫໍເສື້ອເມືອງ (ຫໍຢູ່ເຍີຍາເຍີ ຫຼື ຫໍເທວະດາຫຼວງ). ມີຮູບປັ້ນທິດສະກັນຍິນທຳທ່າຢູ່ໜ້າວັດເບື້ອງລຸ່ມ ຮູບພານຣິນທໍລະລົງເຜືອກຫະນຸມານຍິນທຳທ່າຢູ່ໜ້າວັດເບື້ອງເທິງ. ໃນສະໄໝພະຍາຟ້າງຸ່ມ ບ້ານອາຮາມເອີ້ນວ່າ: ບ້ານຫໍເສື້ອ ເມືອງ ເຊິ່ງແມ່ນປະຊາຊົນໄທບ້ານເປັນຂ້ອຍຫໍ, ຫຼັງຈາກທີ່ສ້າງວັດອາຮາມຂຶ້ນແລ້ວ ບ້ານຫໍເສື້ອເມືອງເລີຍປ່ຽນຊື່ມາເປັນບ້ານອາ ຮາມຕາມຊື່ວັດຈົນເຖິງປະຈຸບັນນີ້ ຄຳວ່າ: “ອາຮາມ” ມີຄວາມໝາຍວ່າ “ສຳຮານເບີກບານໃຈ”.

ສົມເດັດພະເຈົ້າມັງທາຕຸຣາດ ໄດ້ສະຫວັນນະຄິດລົງໃນປີ ຈສ 1198 ລວມພັນສາໄດ້ 61 ພັນສາ ແລະ ຄອງຮາຊະສົມ ບັດເປັນເວລາ 20 ປີ ທີ່ ຫໍຄຳໜອງບົວ, ຊາວເມືອງຈຶ່ງໄດ້ຖວາຍພະນາມໃຫ້ວ່າ ເຈົ້າມະຫາຊີວິດບໍຣົມມະຣິດ ເພາະວ່າ ຮາດຊະຣິດທີ່ຕ່າງພະບໍຣົມມະສິບຊ່າງມີຄວາມງົດງາມຍິ່ງໜັກ.

ຕໍ່ມາ ໃນປີ ຈສ 1237, ພະຍາພິໄຊ (ນາຍຕົສ) ແມ່ທັບໄທ ແລະ ເຈົ້າຮາດຊະວົງສຸວັນນະພົມມາແມ່ທັບລາວ ໄດ້ພາກັນຍົກທັບຂຶ້ນໄປຕີຫໍເກີດຳແຕກໜີຈາກ

²⁶ ປະຫວັດສາດສິລະປະ ແລະ ສະຖາປັດຕະຍະກຳສິນລາວ ແຫຼ່ງ I ຄ.ສ 1991. ແຫຼ່ງ II, ປີ ຄ.ສ 1995 ບຸນເຮັງ ບົວສີແສງປະເສີດ.

ເມືອງພວນ ຝ່າຍແມ່ທັບໄທໄດ້ກວດເອົາຄົວພວນລົງມາເມືອງຫຼວງພະບາງ ວ່າຈະເອົາ
ໄປບາງກອກ ເວລານັ້ນໂຮກອະຫິວາລະບາດຂຶ້ນໃນເມືອງພວນເຮັດໃຫ້ຄົນລື້ມຕາຍ
ຈຳນວນຫຼວງຫຼາຍ ພະຊາບຸນມີ ຫົວຄູວັດເພຍວັດເມືອງຊຽງຂວາງກໍໄດ້ເດີນທາງມາ
ພ້ອມກອງທັບລາວ ພໍມາເຖິງເມືອງຫຼວງພະບາງ ເຈົ້າຣາດຊະວົງໄດ້ນິມົນໃຫ້ ພະຊາບຸນ
ມີໄປຢູ່ວັດອາຮາມ. ຕໍ່ມາ ສົມເດັດພະເຈົ້າມະຫິນອຸ່ນຄຳໄດ້ຫົດສົງໃຫ້ເປັນສົມເດັດຣາ
ຊະຄູ ເພິ່ນກໍໄດ້ສ້າງກຸຕິຂຶ້ນ1ຫຼັງ ລັກສະນະເປັນຕຶກຊັ້ນດຽວ ໃສ່ທາງຂ້າງວັດອາຮາມ
ຝ່າຍຕາເວັນອອກເພື່ອຖວາຍໃຫ້ແກ່ພະຊາບຸນມີ ຄົນທັງຫຼາຍເອີ້ນເພິ່ນວ່າ: ສົມເດັດຣາ
ຊະຄູໂຮງທຳ ຫຼື ໂຮງຄຳ. ນອກນີ້ ເພິ່ນຍັງໄດ້ສ້າງສົມນ້ອຍໃສ່ກອຍວັດໃຫ້ຄືກັບວັດ
ເມືອງພວນ ແລະ ສ້າງຫໍໄຕ ຂຶ້ນໃສ່ກາງໜອງກອຍ ຫຼັງຈາກນັ້ນ ວັດກໍເອີ້ນວ່າ: ໜອງ
ໄຕ.

ຮອດຂວບຟ້າລະດູປີໃໝ່ ເດືອນຫ້າລາວ ສົມເດັດຣາຊະຄູໄດ້ສະເດັດນັ່ງເທິງ
ລົດຫວ່ ພ້ອມດ້ວຍພະສົງສາມະເນນ ແລະ ປູ່ເຍີຍ່າເຍີ ໄປຫົດສົງພະບາງຢູ່ທີ່ວັດວິຊຸນ

ນະຣາດ, ພະພຸດທະຮູບທີ່ວັດຊຽງທອງ ແລະ ວັດທາດ. ກາງຄືນມີການຄືບຽ້ນ ເຝົ້າພະ
ພຸດທະຮູບລົງສິ່ງ ແລະ ເດືອນສິບສອງລາວ ໄດ້ມີການແຂ່ງຂັນເຮືອແຫງມ ຊ່ວງກັບ
ເຮືອແຫງມຂອງວັດວິຊຸນ ແຕ່ປະຈຸບັນນີ້ ປະເພນີທັງສອງໄດ້ຍຸດຕິລົງແລ້ວ.

ໃນປີ ຈສ 1293 ວັດອາຮາມຊຳລຸດຊຸດໂຊມລົງ ເວລານັ້ນແມ່ນພະເພັດໄທ
ໃຕ້ມາເປັນເຈົ້າອະທິກາຣ ກົມທຳມະກາຣຫໍສະໜາມຫຼວງໄດ້ຊ່ອມແຊມເຄືອງເທິງຊຸດ
ແຄະພື້ນວັດເຕັມແຕ່ເບ້ຍແກ່ນແລ້ວເອົາປະທາຍປູ. ພະເພັດໜີໄປໃຕ້ ກໍ່ແມ່ນພະບົວພໍ
ຈາຣສີພາ ບ້ານຄອກງົວມາແທນ ແລ້ວມໍຣະນະພາບ, ເວລານັ້ນແມ່ນພະອຸ່ນຄຳໄທນ້ຳ
ຄານມາແທນທັງເປັນເຈົ້າຄະນະຕາແສງຝາກພູ (ຝາກນ້ຳຄານ). ໃນປີ ຈສ 1325 ພະ
ພິກຂຸສິງ ແລະ ສຳມະເນນໄດ້ຊຸດກຳແພງເທິງຫົວໂຮງທຳ ພົບຂອງມີຄຳຈຳນວນໜຶ່ງຝັງ
ຢູ່ພື້ນດິນ ມີປອກແຂນແຊກນ້ຳຄຳຫໍ້ 1 ກິ່ງ ໜັກ 7 ບາດ 2 ສະຫຼິງ; ປອກແຂນແຊກຄຳ
ຜຸຍ 1 ກິ່ງ ໜັກ 7 ບາດ; ບອກປູນຄຳຜຸຍ 1 ໜ່ວຍ ໜັກ 5 ບາດ ແລະ ປອກແຂນເງິນ
11 ກິ່ງ ໜັກ 1 ກິໂລກາມກວ່າ.



16. ວັດໃໝ່.



ວັດໃໝ່ຊື່ເດີມແທ້ຂອງວັດນີ້ຊື່ວ່າ **ວັດສີ ສຸວັນນະພູມມາຣາມ** ແຕ່ສ່ວນຫຼາຍມັກເອີ້ນກັນສັ້ນໆວ່າ **ວັດໃໝ່** ເພາະວັດນີ້ໄດ້ສ້າງທັບວັດເກົ່າແກ່ເດີມທີ່ມີຊື່ວ່າ: ວັດສີພູມ ເມືອງວກເບິ່ງຈາກຈອມພູສີ ລົງມາຈະເຫັນວິວ ແລະ ພື້ນທີ່ວັດທັງຫມົດຂອງວັດຢ່າງສວຍງາມ. ວັດນີ້ຖືກສ້າງຂຶ້ນເມື່ອຊ່ວງສັດຕະວັດທີ XIX ປີ ຄ.ສ 1796 ໃນລາຊການຂອງເຈົ້າອະນຸຣຸດ ເຊິ່ງເປັນພະເຈົ້າມະຫາອຸຕຕະມະວົງສ໌ຊົງສີສັຕນາຄນະຫຸດ ມະຫາຣາຊທານີລ້ານຊ້າງຣິມຂາວ ຫຼວງພະບາງ. ຕໍ່ມາປີ ຄ.ສ 1821 ເຈົ້າມັນທາຕຸລາດ ເຊິ່ງເປັນໂອຣົດ ໄດ້ປະຕິສັງຂອນຕໍ່ເຕີມຄືນໃໝ່ ແລ້ວໃສ່ຊື່ວັດນີ້ວ່າ: **ວັດໃໝ່ ສີສຸວັນນະພູມມາຣາມ** ຢ່າງເປັນທາງການ ເຊິ່ງມີຄວາມໝາຍວ່າ ຄວາມຈະເລີນ

ຮຸ່ງເຮືອງ ຄືພື້ນແຜ່ນດິນຄຳ, ແຕ່ຄຳວ່າ ໃໝ່ ທີ່ປະຊາຊົນພາກັນເອີ້ນເພາະວ່າ ຊົງສິມເປັນສະຖາປັດຮູບແບບໃໝ່ ແລະ ມີຄວາມຮຸ່ງເຮືອງງົດງາມ.

ມາຮອດປີ ຄສ 1891 ເຈົ້າຊີວິດສັກກະລິນ ໄດ້ບູລະນະ ພ້ອມຕົກແຕ່ງຄືນໃໝ່ອີກຄັ້ງ ແລະ ມາຮອດປີ ຄ.ສ 1894 ເຈົ້າຊີວິດສັກກະລິນໄດ້ອະພິເສກຫົດສິງສະຖາປະນາແຕ່ງຕັ້ງ ພະມະຫາລາຊຄູຕັນ ເປັນສົມເດັດພຣະສັງຄະຣາຊອົງທຳອິດແຫ່ງຣາຊອານາຈັກຫຼວງພະບາງ ແລະ ໃນປີດຽວກັນນີ້ ເຈົ້າຊີວິດສັກກະລິນ ຍັງໄດ້ອາຣາດທະນາອັນເຊີນເອົາພະບາງພຸທທະລາວັນ ຈາກວັດວິຊຸນນະຣາຊມາປະດິດສະຖານໄວ້ຢູ່ວັດໃໝ່ແຫ່ງນີ້, ຕັ້ງແຕ່ນັ້ນເປັນຕົ້ນມາ. ອັນເນື່ອງມາຈາກວັດຢູ່

ໃກ້ກັບພະຣາຊະວັງຫຼວງ ແລະ ນັບແຕ່ນັ້ນເປັນຕົ້ນມາ ວັດໃໝ່ ສີສຸວັນນະພູມ ມາຮາມແຫ່ງນີ້ ຈຶ່ງເປັນບ່ອນຈັດພິທີພຣະພິພິທານກ່າວຖວາຍສັຕຕະຍາບັນປະຕິຍານ ດິນ (ກິນນໍ້າສາບານ) ຂອງຂໍ້ຮາຊການບ້ານເມືອງເພື່ອເປັນຂໍ້ຮາຊການທີ່ດີ, ຊື່ສັດ (ສັດຊື່) ແລະ ຈົ່ງຮັກພັກດີ ຕໍ່ໜ້າທີ່ ຢູ່ຕໍ່ໜ້າອົງພະບາງໃນແຕ່ລະປີ.

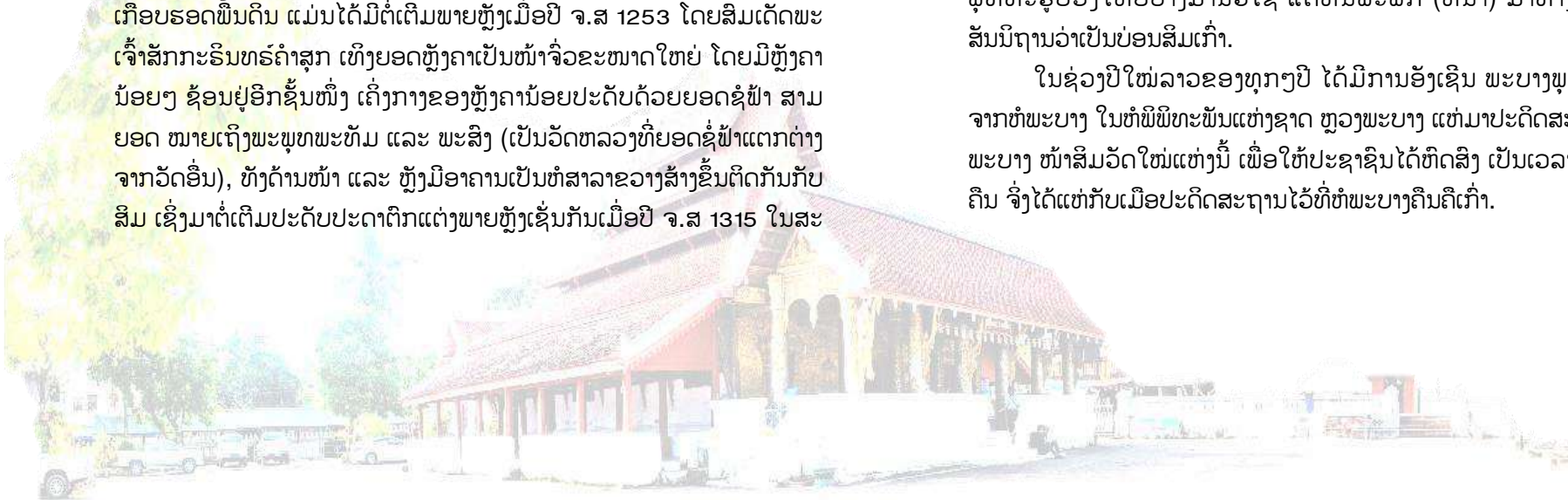
ວັດໃໝ່ໄດ້ຖືກບຸລະນະ ປະຕິສັງຂອນຕໍ່ເຕີມຄືນໃໝ່ ຜ່ານຫຼາຍຍຸກຫຼາຍສະ ໄໝ ແຕກຕ່າງກັນ ແລະ ຊື່ຂອງວັດກໍໄດ້ປ່ຽນໄປຕາມການເວລາຕາມຍຸກສະໄໝ ເຊັ່ນດຽວກັນ ເຊິ່ງຍັງຄົງໄວ້ເປັນຊື່ທາງການປະຈຸບັນນີ້ແມ່ນ ວັດໃຫມ່ ສຸວັນນະພູມ ມາຮາມ ແປວ່າ: ອາຮາມທີ່ຕັ້ງຢູ່ໃນພື້ນແຜນດິນທອງຄໍາ ໝາຍເຖິງຄວາມຮຸ່ງເຮືອງ ເຫຼືອງລືອາລາມ.

ອາຮາມເປັນຫຼັງຄາ 5 ຊັ້ນ, ຕາມລັກສະນະຂອງສະຖາປັດຕະຍະກຳແບບ ລາວປະສົມແບບລື້ ແຕ່ເຕີມຫຼັງຄາມຸງດ້ວຍດິນຂໍແບບຫຼວງພະບາງທົ່ວໄປ ເມື່ອ ປະຕິສັງຂອນຄັ້ງລ່າສຸດ ຈຶ່ງປ່ຽນມາມຸງດ້ວຍກະເບື້ອງສີແດງເຄືອບເຫຼື້ອມ, ອາຄານໂຕ ອຸໂບສິດ (ສີມ) ເປັນລັກສະນະອາຄານຊົງໂລ່ງ ຫຼັງຄາມີຂະໜາດໃຫຍ່ ມີຊາຍຄາປົກ ຄຸມທັງສີ່ດ້ານສອງລະດັບຕໍ່ເນື່ອງກັນ. ດ້ານຂ້າງມີຖານຍື່ນອອກມາຮັບກັບຊາຍຄາ ເປັນລະບຽງທັງສອງຂ້າງ ຝ່າຍຕາເວັນອອກ ແລະ ຕາເວັນຕົກ ທີ່ທອດຍາວລົງມາ ເກືອບຮອດພື້ນດິນ ແມ່ນໄດ້ມີຕໍ່ເຕີມພາຍຫຼັງເມື່ອປີ ຈ.ສ 1253 ໂດຍສົມເດັດພະ ເຈົ້າສັກກະຣິນທຣ໌ຄຳສຸກ ເທິງຍອດຫຼັງຄາເປັນໜ້າຈໍຂະໜາດໃຫຍ່ ໂດຍມີຫຼັງຄາ ນ້ອຍໆ ຊ້ອນຢູ່ອີກຊັ້ນໜຶ່ງ ເຄິ່ງກາງຂອງຫຼັງຄານ້ອຍປະດັບດ້ວຍຍອດຊໍຟ້າ ສາມ ຍອດ ໝາຍເຖິງພະພຸທທະທັມ ແລະ ພະສິງ (ເປັນວັດຫລວງທີ່ຍອດຊໍຟ້າແຕກຕ່າງ ຈາກວັດອື່ນ), ທັງດ້ານໜ້າ ແລະ ຫຼັງມີອາຄານເປັນຫໍສາລາຂວາງສ້າງຂຶ້ນຕິດກັນກັບ ສີມ ເຊິ່ງມາຕໍ່ເຕີມປະດັບປະດາຕົກແຕ່ງພາຍຫຼັງເຊັ່ນກັນເມື່ອປີ ຈ.ສ 1315 ໃນສະ

ໄໝສົມເດັດພຣະສັງຄະຣາຊບຸນທັນ ອົງສຸດທ້າຍແຫ່ງຣາຊອານາຈັກລາວໄດ້ຈັດການ ຊ້ອມແຊມ ແລະ ສ້າງຫໍຂວາງໜ້າກ່ອນນີ້ຂຶ້ນ ມີເສົາໃຫຍ່ຮຽງກັນໂສຄວາມໂດດເດັ່ນ ຫ່ານ້າກ່ຽງພອກຄຳປົວລວດລາຍລາວຢ່າງສວຍງາມ ປະຕູຫຼັກຂອງສີມດ້ານໜ້າຝາ ແກະສະລັກດ້ວຍຮູບນາງສິດາ ໃນເລື່ອງລາມາຍານະພອກຄຳປົວ ສຳລັບ ຝາຜະນັງ ດ້ານໜ້າອຸໂບສິດສີມແກະສະລັກຊິມັງມາປະສົມ ເຮັດປະທາຍເພັດປັ້ນຮູບ ທັງຝາ ເປັນຮູບພາບເລື່ອງລາວຂອງພະເວດສັນດອນຊາດິກ ໂດຍຊ່າງສະກຸນເພັດຕັນ ຊ່າງ ຫຼວງປະຈຳຣາຊສຳນັກໃນຣາຊການເຈົ້າມະຫາຊີວິດ ສີສະຫວ່າງ ວົງ. ແກະສະລັກ ຮູບພາບປົວຄຳປົວທັງໝົດໃຫ້ຮຸ່ງເຮືອງເຫຼືອງເຫຼື້ອມງາມຕາ ແລະ ກົມກິນກັບສີລະ ປະລາວ, ດ້ານລຸ່ມສຸດແມ່ນຮູບສັດຊະນິດຕ່າງໆທີ່ມີໃນລາວ.

ຂ້າງນອກດ້ານໜ້າ ກົງກັນຂ້າມກັບ ອາຮາມ ມີພຣະທາຕ 1 ອົງ ກໍ່ດ້ວຍດິນຈີ ບໍ່ທາສີ. ບັນຈຸອັດຖິເປັນຊົງດອກບົວສີ່ຫຼ່ຽມ, ດ້ານຂ້າງເບື້ອງເໜືອມີ ຫໍຊົງຕູບເປັນ ອຸບມຸງນ້ອຍ ກໍ່ດ້ວຍດິນຈີໂບກປຸນໝົດທັງຫຼັງ ຫັນໜ້າອອກມາທາງຖະຫນົນ ເມື່ອ ກ່ອນເປັນບ່ອນພຣະສົງເຂົ້າໄປນັ່ງສະມາທິ ເອີ້ນວ່າ: ເຂົ້າກຳມະຖານແຕ່ປະຈຸບັນນີ້ ເປັນບ່ອນປະດິດສະຖານພຣະພຸທທະຮູບອົງນ້ອຍ ເພື່ອຂາບໄຫວ້ສັກກາລະບູຊາ, ເບື້ອງໃຕ້ມີຫໍອຸບມຸງຂະໜາດໃຫຍ່ ກໍ່ດ້ວຍດິນຈີໂບກປຸນທັງອາຄານ, ຂ້າງໃນມີພຣະ ພຸທທະຮູບອົງໃຫຍ່ປາງມານວິໄຊ ແຕ່ຫັນພະພັກ (ຫນ້າ) ມາທາງສີມ ເຂດນີ້ ສັນນິຖານວ່າເປັນບ່ອນສີມເກົ່າ.

ໃນຊ່ວງປີໃໝ່ລາວຂອງທຸກໆປີ ໄດ້ມີການອັງເຊີນ ພະບາງພຸທທະລາວັນ ຈາກຫໍພະບາງ ໃນຫໍພິພິທະພັນແຫ່ງຊາດ ຫຼວງພະບາງ ແຫ່ມາປະດິດສະຖານທີ່ຜາມ ພະບາງ ໜ້າສີມວັດໃໝ່ແຫ່ງນີ້ ເພື່ອໃຫ້ປະຊາຊົນໄດ້ຫິດສິງ ເປັນເວລາສາມມື້ສາມ ຄືນ ຈຶ່ງໄດ້ແຫ່ກັບເມື່ອປະດິດສະຖານໄວ້ທີ່ຫໍພະບາງຄືນຄືເກົ່າ.



17. ໜອງຂຽວ ແລະ ບ້ານເມືອງອຍ.



ຈາກການບອກເລົ່າຂອງ ພໍ່ເຖົ້າສີມຊາຍ ພິມມະນິຈັນ ອາຍຸ 70 ປີ ທີ່ຢູ່ບ້ານ ໜອງຂຽວໄດ້ເລົ່າສູ່ຟັງວ່າ ໃນເມື່ອຫຼາຍສິບປີກ່ອນໜ້ານີ້ ຢູ່ທີ່ບ້ານໜອງຂຽວຍັງບໍ່ທັນ ມີໜູ່ບ້ານ, ບໍ່ທັນມີຜູ້ຄົນມາຢູ່ເທື່ອ ເພາະມັນເປັນປ່າໄມ້ໃຫຍ່ ຫຼື ເອີ້ນກັນວ່າ: ປ່າດົງ ກົດ, ປ່າດົງຂຶ້ນທີ່ປົກຄຸມໄປທົ່ວບໍລະເວນດັ່ງກ່າວ. ພໍມາເຖິງ ປີ ຄ.ສ 1975 ພາຍຫຼັງທີ່ປະເທດຊາດບ້ານເມືອງ ໄດ້ຮັບການປົດປ່ອຍ. ລັດຖະບານລາວ ໄດ້ ອະນຸຍາດໃຫ້ ຈີນ ມາສໍາຫຼວດເສັ້ນທາງຍຸດທະສາດທາງເລກ 1 ພ້ອມທັງສ້າງຂົວຂ້າມ ແມ່ນໍ້າອູ. ດັ່ງນັ້ນຈິ່ງໄດ້ເກນເອົາພະນັກງານ, ທະຫານ, ຕໍາຫຼວດຈາກສໍານັກເມືອງ ງອຍລົງມາຮັບຜິດຊອບ ຢູ່ບໍລິເວນດັ່ງກ່າວ. ເມື່ອຮອດປີ ຄ.ສ 1977 ໄດ້ສໍາເລັດການ ສ້າງຂົວ ຝ່າຍລັດຖະບານ ສປປ ຈີນ ໄດ້ມອບທາງ ແລະ ຂົວໃຫ້ຝ່າຍລັດຖະບານ ສປປ ລາວໃນປີ ຄ.ສ 1978 ຕໍ່ຈາກນັ້ນມາ, ຈິ່ງໄດ້ຍົກຍ້າຍສໍານັກງານໃຫຍ່ ຢູ່ບ້ານ ເມືອງງອຍເກົ່າ ລົງມາເປັນທາງການ, ແຕ່ກໍຍັງບໍ່ທັນມີຊື່ເທື່ອ.

ກ່ອນເພິ່ນຈະເອີ້ນຊື່ ບ້ານຂຽວນັ້ນ ກໍເພາະວ່າ ຍັງມີໜອງນໍ້າແຫ່ງໜຶ່ງ ທີ່ຕິດ ກັບຜານາງນອນ ແລະ ກໍມີຕົ້ນໂພໃຫຍ່ຕົ້ນໜຶ່ງ ຢູ່ໃກ້ກັບແຄມໜອງ, ເຊິ່ງໜອງ ດັ່ງກ່າວມີລວງຍາວ 300 ແມັດ, ລວງກວ້າງ 100 ແມັດ ແລະ ຄວາມເລິກປະມານ 1-2 ແມັດ. ລັກສະນະຂອງນໍ້າທີ່ຢູ່ໃນໜອງ ເປັນນໍ້າໃສສີຂຽວ ມໍລະກົດ ຢູ່ຕະຫຼອດ ປີ ແຕ່ກໍເປັນທີ່ໜ້າອັດສະຈັນໃຈ ທີ່ໜອງດັ່ງກ່າວບໍ່ມີໃບໄມ້ຕົກລົ່ນລົງໃສ່ໜອງນໍ້າ ເລີຍ ແລະ ຢູ່ຕາມລຽບແຄມໜອງ ກໍສະອາດເໝືອນກັບວ່າມີຜູ້ຄົນມາປົວລະບັດ ປັດກວາດໃຫ້ສະອາດຢູ່ສະເໝີ ຍ້ອນສາຍເຫດດັ່ງກ່າວນີ້, ຊາວບ້ານຈິ່ງເອີ້ນຊື່ບ້ານ ແຫ່ງນີ້ວ່າ: ບ້ານໜອງຂຽວ ຈົນເຖິງປັດຈຸບັນນີ້. ແຕ່ມາຮອດດຽວນີ້ ໜອງດັ່ງກ່າວກໍ ໄດ້ມີການປ່ຽນແປງສະພາບໄປ ຍ້ອນປະຊາຊົນມາຢູ່ອາໄສ ຕັ້ງບ້ານປຸກເຮືອນຢູ່ໃກ້ ກັບໜອງ ແລະ ນໍ້າທີ່ມີຢູ່ໃນໜອງກໍບົກແຫ້ງ ແຕ່ຈະມີນໍ້າສະເພາະໃນເດືອນ ກັນຍາ ໜອງດັ່ງກ່າວ ກໍຍັງຮັກສາຮູບຮ່າງຂອງໜອງໄວ້ໃຫ້ເຫັນຈົນທຸກວັນນີ້.

ແຫຼ່ງທ່ອງທ່ຽວທີ່ສໍາຄັນໄດ້ແກ່: ຖ້ຳຜາກວາງ, ຖ້ຳຜາທອກ ເຊິ່ງຖ້ຳເຫຼົ່ານີ້ມັນ ໄດ້ຕິດພັນກັບປະຫວັດສາດໃນສະໄໝມີການຕໍ່ສູ້ກູ້ຊາດໃນເມື່ອກ່ອນ ແລະ ຍັງມີ ນໍ້າຕົກຕາດໜອງອ່ຽນ. ພິເສດແມ່ນ ຈຸດຊົມວິວຈອມພູຜາແດງ ຫຼື ຈຸດຊົມວິວ (View point) ຢູ່ບ້ານສີບຸນ ເປັນອີກຈຸດໜຶ່ງທີ່ໂດດເດັ່ນ ໃນເມື່ອທ່ານຫາກໄດ້ຂຶ້ນ ໄປທ່ຽວຊົມແລ້ວ ກໍ່ຈະໄດ້ສໍາຜັດ ກັບ ທະເລໜອກທີ່ສວຍງາມ ສົມດັ່ງຄໍາລໍ້າລື.

ບ້ານເມືອງອຍເກົ່າ

ຕາມການບອກເລົ່າຂອງຜູ້ເຖົ້າ, ຜູ້ແກ່ໄດ້ເລົ່າສູ່ພັງວ່າ: ແຕ່ກ່ອນຍັງມີເມືອງໜຶ່ງ ຊື່ວ່າເມືອງ ພິມມະກິດ ເຊິ່ງຕັ້ງຢູ່ກ້ອງບ້ານເມືອງອຍ ໃນປັດຈຸບັນ, ຢູ່ໃຕ້ຜາບຸ່ມທີ່ ຫ່າງຈາກເມືອງອຍໄປປະມານ 2 ກິໂລແມັດ. ຊາວບ້ານຊາວເມືອງກໍ່ໄດ້ພາກັນດໍາລົງ ຊີວິດທໍາມາຫາກິນຕາມປົກກະຕິ. ແຕ່ຢູ່ມາບໍ່ໜຶ່ງ ໄດ້ເກີດມີໂລກອະຫິວາ ແລະ ໂລກ ໝາກສຸກລະບາດຢ່າງໜັກ ອັນໄດ້ເຮັດໃຫ້ມີຜູ້ຄົນເຈັບປ່ວຍ ແລະ ລົ້ມຕາຍເປັນ ຈໍານວນຫຼາຍ. ດັ່ງນັ້ນ, ເຈົ້າຜູ້ປົກຄອງເມືອງຊື່ວ່າ ທ້າວ ກາດວອຍ ແກ້ວຄໍາ, ຈຶ່ງໄດ້ ນໍາພາຊາວບ້ານ ຊາວເມືອງຍົກຍ້າຍຂຶ້ນເມືອຕັ້ງບ້ານຕັ້ງເມືອງບ່ອນໃໝ່ ຢູ່ທີ່ເມືອງ ອຍໃນປັດຈຸບັນ ທີ່ມີຊື່ວ່າເມືອງ (ວອຍ) ແຕ່ສິ່ງທີ່ຫຼົງເຫຼືອ ຈາກເມືອງພິມມະກິດ ມາເຖິງປັດຈຸບັນຄື ການເອີ້ນຫ້ວຍນ້ອຍຫ້ວຍໜຶ່ງ ຢູ່ເໜືອບ້ານຫາດຈັນນັ້ນວ່າຫ້ວຍ ກິດ ແລະ ຂົງເຂດເໜືອບ້ານຫາດຈັນນັ້ນກໍ່ເອີ້ນວ່າ (ລ້ອງກິດ) ເຊິ່ງອາດມາຈາກ ຄວາມສຸດທ້າຍຂອງ ເມືອງພິມມະກິດໃນເມື່ອກ່ອນ.

ພໍມາຮອດສະໄໝຂອງ ທ້າວ ລິເດດ ໄຊຍະຣາຊາດວອຍ ແກ້ວຄໍາ ເມື່ອ ອາຍຸໄດ້ 35 ປີ ເຊິ່ງເປັນຜູ້ປົກຄອງເມືອງວອຍ ແທນບິດາ (ຜູ້ເປັນພໍ່) ຄື ທ້າວກາດ ວອຍ ແກ້ວຄໍາ. ຈຶ່ງໄດ້ເອີ້ນເອົາຄົນເຖົ້າ, ຄົນແກ່ ແລະ ບັນດານັກປາດອາຈານມາ ປະຊຸມ ລົງຄວາມຄິດເຫັນເພື່ອປ່ຽນລືກ (ປ່ຽນຊື່) ບ້ານນາມເມືອງ ໃຫ້ມັນຖືກຕ້ອງ ຕາມລາຍລັກອັກສອນຂອງພາສາບາລີ, ຕາມສະພາບການບ້ານເມືອງທີ່ມີການ ປ່ຽນແປງໄປນັ້ນ. ທ້າວ ລິເດດ ໄຊຍະຣາຊາດວອຍ ແກ້ວຄໍາ ໄດ້ອະທິບາຍເຫດຜົນ ວ່າ: ເມືອງວອຍທີ່ຕົນເອງປົກຄອງຢູ່ ທີ່ຂຶ້ນຕົ້ນດ້ວຍຕົວໜັງສື “ວ” ນັ້ນບໍ່ເໝາະສົມ ເພາະຕົວ “ວ” ຖືກກັບຄໍາວ່າ “ວາຍ”, “ວອດ”, “ເວນກໍາ” ເຊິ່ງເປັນສິ່ງທີ່ບໍ່ເປັນ ມຸງຄຸນຕໍ່ກັບການປົກຄອງ, ບ້ານເມືອງກໍ່ຈະມີອັນເປັນໄປ ເພາະດັ່ງນັ້ນ, ຈຶ່ງໄດ້ເອົາຕົວ “ວ” ອອກແລ້ວເອົາຕົວ “ງ” ມາແທນໃສ່ ຈຶ່ງເອີ້ນວ່າເມືອງ “ງອຍ” ນັບຕັ້ງແຕ່ນັ້ນ ມາ ຈົນເຖິງປັດຈຸບັນ.

ແຫຼ່ງທ່ອງທ່ຽວທາງທໍາມະຊາດທີ່ຕິດພັນກັບປະຫວັດສາດຫຼາຍແຫ່ງໄດ້ແກ່: ຖ້ຳຜາກວາງ, ຖ້ຳຜາແກ້ວ, ຖ້ຳຜານ້ອຍ ແລະ ຖ້ຳຫ້ວຍດູດ ຫຼື (ຖ້ຳພະລືສີ). ນອກນີ້ຍັງ ມີນໍ້າຕົກຕາດເຊັ່ນ: ຕາດໜອກທີ່ບ້ານສີບຸນກອງ, ການລອງເຮືອຊົມວິວເບິ່ງທິວທັດທໍາ ມະຊາດອັນສວຍງາມຕາມລ້ອງແມ່ນໍ້າອູ ຫຼື ການໄປທ່ຽວຊົມໝູ່ບ້ານຕ່າງໆເປັນຕົ້ນ ບ້ານສີບແຈມ, ບ້ານສີບກອງ, ບ້ານນາ ແລະ ບ້ານອື່ນໆ.



18. ວັດແສນ.

ວັດແສນເປັນວັດໜຶ່ງທີ່ເກົ່າແກ່ ແລະ ມີປະຫວັດຄວາມເປັນມາຍາວນານພໍສົມຄວນ. ຖືກສ້າງຂຶ້ນ ໂດຍພໍ່ເຈົ້າຮຸ້ງ ເປັນຜູ້ສ້າງວັດແສນຂຶ້ນ ໃນປີ ຄ.ສ 1718 ໃນສະໄໝເຈົ້າກິ່ງກິສຣາຊ. ອີງຕາມປຶ້ມດຳນານວັດໃນຫຼວງພະບາງ ທີ່ຖືກຈັດພິມຂຶ້ນ ໃນປີ ຄສ 1964 ໂດຍ ເຈົ້າຄຳໝັ້ນ ວົງກິດຣັດຕະນະຊາບວ່າ: ໃນເມື່ອກ່ອນ ພາຍໃນກຳແພງວັດແສນແມ່ນແບ່ງອອກເປັນ 3 ວັດຄື: ວັດແສນ, ວັດທາດນ້ອຍ ແລະ ວັດພະເຈົ້າ 18 ສອກ. ສ່ວນວັດທາດນ້ອຍແມ່ນໄທພວນເປັນຄົນສ້າງ ບັດນີ້ຍັງແຕ່ພະພຸດທະຮູບອົງ 1 ເພິ່ນປຸກຫ່ງວ່າໄວ້ ແລະ ວັດພະເຈົ້າ 18 ສອກ ຢູ່ເໜືອວັດທາດນ້ອຍ ບັດນີ້ຍັງແຕ່ຊາກພະເຈົ້າ 18 ສອກ ຕາຍ ຢືນຢູ່ (ເປັນຫຍັງຈຶ່ງເອີ້ນພະຕາຍຢືນ...ເພາະໃນເມື່ອກ່ອນ ພະເຈົ້າ 18 ສອກ ບໍ່ມີຫົວ ມີແຕ່ຄໍລົງມາ ເພິ່ນຈຶ່ງເອີ້ນພະຕາຍຢືນ), ຕໍ່ມາໄດ້ມີການກໍ່ຫົວຄືນໃຫ້ພະເຈົ້າ 18 ສອກ ໃນປີ 1968. ວັດທາດນ້ອຍ ແລະ ວັດພະເຈົ້າ 18 ສອກ ແມ່ນຖືກສ້າງຂຶ້ນໃນຊ່ວງໄລຍະດຽວກັບວັດແສນ ແລະ ທັງ 3 ວັດ ໄດ້ເອົາມາຮວມເຂົ້າກັນໃນກຳແພງວັດແສນສຸຂາຣາມ ໃນປັດຈຸບັນ.

ຕາມຈາຣືກ ທີ່ ສາທູໄຫຍ່ຄຳຈັນ ວິລະຈິດໂຕ ໄດ້ພິບຢູ່ໃນກອງໃຫຍ່ມີວ່າ: “ມະຫາ” ແມ່ນແທນນາມມະຍົດຂອງພະສິງ; “ອັກຄະວໍລະລາດ” ແມ່ນຊື່. ເປັນເຄົ້າພ້ອມດ້ວຍສັງຂະຊາຕິ ສະປັນຍາ (ສາທູຕິ ສະປັນຍາ), ສຳມະເນນ ແລະ ພ່ອກຊາວຫຼວງພະບາງພ້ອມກັນຫຸ້ມກອງນີ້ ໃນປີ ຄ.ສ 1882. ຫຼັງຈາກທີ່ມະຫາອັກຄະວໍລະລາດຊະຄຸຫຼວງ ໄດ້ມໍລະນະພາບລົງ, ຫຼັງຈາກນັ້ນແມ່ນສາທູຕິເປັນເຈົ້າອາວາດແທນ ແລ້ວມໍລະນະພາບ ໃນປີ ຄ.ສ 1914. ຕໍ່ມາກໍ່ແມ່ນ ພະແກ່ນຈັນ ກະຈາຍຍະໂນ ເປັນເຈົ້າອາວາດແທນ ທັງເປັນເຈົ້າຄະນະຕາແສງເໜືອ ແລ້ວມໍລະນະພາບ ໃນປີ ຄສ 1953 ກົງກັບປີ ຄສ 1943 ເດືອນ 11 ຂຶ້ນ 2 ຄຳ. ຫຼັງຈາກນັ້ນ, ສາທູໄຫຍ່ ຄຳຈັນ ຢູ່ວັດສີພຸດທະບາດ ຮັບນິມົນມາເປັນເຈົ້າອາວາດແທນ ໃນເດືອນຈຽງ ຂຶ້ນ 2 ຄຳປີດຽວກັນ.

ວັດຫຼັງນີ້ໄດ້ຊ່ອມແຊມເປັນລຳດັບ, ຈົນມາເຖິງປີ ຄ.ສ 1932 ນາງເຈົ້າພະຍາຫຼວງເມືອງຈັນຄຳສຸກ ບ້ານຫຼັກຄຳ (ຜູ້ເປັນແມ່ເຖົ້າຂອງສາທູໄຫຍ່ຄຳຈັນ, ໃນເມື່ອກ່ອນບ້ານຫຼັກຄຳແມ່ນທີ່ຢູ່ຂອງຄອບຄົວສາທູໄຫຍ່ຄຳຈັນ ວິລະຈິດໂຕ ແຕ່ປະຈຸບັນຖືກສຳ

ປະທານໂດຍພາກສ່ວນເອກະຊົນ ໂຮງແຮມ 3 ນາກາປັດຈຸບັນ ແລະ ບ້ານຫຼັກຄຳກໍ່ໄດ້ໂຮມເຂົ້າເປັນບ້ານວັດແສນ ໃນປີ ຄ.ສ 1976 (ເຊັ່ນດຽວກັນ) ໄດ້ເປັນເຄົ້າພ້ອມດ້ວຍບ້ານຊອງທຸກຄົນເປັນສັດທາປູພື້ນ, ພອກຄຳແທ່ນພະເຈົ້າ, ສຸ່ມປະຕູ, ຂອບປະຕູ, ບານປະຕູ ແລະ ຝາດ້ານໜ້າວັດ. ມາຮອດປີ ຄ.ສ 1936 ເພີ່ມຮັດຕະນະມຸງຄຸນ ຊຽງອຸ່ນຄຳ ແລະ ນາງເພີ່ມຄຳສຸກ ບ້ານລະແມດ ເປັນສັດທາພອກຄຳສີໜ້າຮວງເຜິ້ງ, ຂ້າວ, ກອນຫ້ອງໜ້າຕ່າງ...ໃນການປະຕິສັງຂອນຄັ້ງນັ້ນແມ່ນພະແກ່ນຈັນທນ໌ ພ້ອມດ້ວຍສຳມະເນນເປັນຜູ້ຮິຈນາ (ຮິຈະນາ ແມ່ນບັນທຶກໄວ້). ມາຮອດປີ ຄ.ສ 1957 ພະຄຳຈັນທນ໌ ວິຣຈິຕໂຕ ເຈົ້າອະທິກາຣວດທັງເປັນເຈົ້າຄະນະແຂວງ ເຫັນວ່າວັດແສນຊຳຮຸດຊຸດໂຊມຫຼາຍ ທ່ານພະຄູພ້ອມດ້ວຍສຳມະເນນຈຶ່ງໄດ້ມ້າງ ແລະ ປະຕິສັງຂອນຂຶ້ນໃໝ່ ໂດຍການເປັນເຈົ້າສັດທາຮ່ວມຈາກຜູ້ໃຈບຸນທັງຫຼາຍ, ຍົກຫຼັງຄາຂຶ້ນໃຫ້ສູງກ່ວາຂອງເກົ່າ, ຕໍ່ອອກໄປທາງດ້ານໜ້າຕື່ມຫ້ອງໜຶ່ງ ແລະ ໄດ້ເກາະດ້ານຂ້າງຂອງທັງ 2 ເບື້ອງອອກອີກ (ເບື້ອງລະ 2 ແມັດ) ປະດັບດອກພອກຄຳໝົດຕັ້ງແຕ່ ຂ້າວ, ກອນ, ສີໜ້າລົງມາຮອດຝາຮຸ່ງເຮືອງເຫຼືອງເຫຼື້ອມງົດງາມຕະການຕາ ແລະ ກໍ່ກຳແພງໃສ່ໃບເສມາລ້ອມຮອບທັງ 4 ດ້ານ.

ຕໍ່ມາ ໃນປີ 1743 ວັດແສນໄດ້ເສີມນາມໃໝ່ຕື່ມອີກວ່າ: ວັດແສນສຸຂາຣາມ ໂດຍ ສາທູໄຫຍ່ຄຳຈັນ ວິຣະຈິດຕະເຖຣະ, ແຕ່ປະເພນີຄົບຮຸ້ນວັດຮັກສາພະພຸດທະຮູບລົງສິງ ເດືອນ 5 ແລະ ຫຼິ້ນນາງແກ້ວ ເດືອນ 12 ນັ້ນໄດ້ຍຸຕິລົງແລ້ວ.²⁷

ວັດແສນສຸຂາຣາມມີປະຕູທາງເຂົ້າທັງໝົດ 8 ທາງ: ທາງດ້ານໜ້າມີ 4 ທາງ ແຕ່ເປີດໃຫ້ເຂົ້າໄດ້ແຕ່ 3ທາງ ສ່ວນອີກທາງໜຶ່ງເບື້ອງເໜືອສຸດແມ່ນປິດໄວ້, ທາງດ້ານຂ້າງເບື້ອງເໜືອ 1 ທາງ, ແລະ ທາງດ້ານຫຼັງມີ 3ທາງ. ລັກສະນະຮູບຊົງຂອງອາຄານວັດແສນສຸຂາຣາມແມ່ນຄ້າຍຄືກັນກັບໂຕໄກ່ແມ່ຝັກ; ມີອາຣາມໃຫຍ່ 1 ຫຼັງ, ຫຼັງຄາອາລາມລຽນຊ້ອນກັນ 3 ຊັ້ນ, ຢູ່ເທິງຫຼັງຄາຂອງອາຣາມແມ່ນປະດັບດ້ວຍຫວໍວັນແລ່ນ

²⁷ ຂໍ້ມູນໄດ້ຈາກປຶ້ມດຳນານວັດໃນຫຼວງພະບາງ ໜ້າທີ 35 - 33

ທັງ 12 ດ້ານ, ມີສັດຕະບົວລະພາ 1 ອັນ, ຍອດຊໍ່ຟ້າ 5 ຊໍ່, ຫົວນາກ 6 ຫົວ; ມີ ປ່ອງຢ້ຽມ 8 ປ່ອງ, ກັນຂະໂມຍແມ່ນເຮັດດ້ວຍໄມ້ເປັນຮູບລູກຕິ່ງ ປະດັບດ້ວຍດອກ ສ້ອຍສາ ແລະ ດອກຜັກແວ່ນ; ປະຕູກາງທາງດ້ານຂ້າງກ້ານ້າຄານ 1 ບານ, ປະຕູກາງ ທາງດ້ານຂ້າງກ້ານ້າຂອງ 1 ບານ, ຂັ້ນໄດບ່ອນປະຕູທາງເຂົ້າດ້ານຂ້າງ 2 ດ້ານຈະມີຮູບຫຼໍ່ ໂຕນາກກິນປາ (ແຂ້) ປະດັບຢູ່ຝາກລະ 2 ໂຕ; ປະຕູໃຫຍ່ທາງດ້ານໜ້າມີ 5 ບານ, ປະດັບດ້ວຍຮູບນາງສຸມິນທາ, ຫະນຸມານ ແລະ ຮູບທ້າວ, ຊຸ່ມປະຕູມີຮູບພະຍານາກ ແລະ ດອກດວງລວດລາຍທີ່ສວຍງາມ ລາຍສ່ວນໃຫຍ່ແມ່ນລາຍດອກບົວເຄືອ; ດ້ານ ໜ້າອາຮາມມີຂັ້ນໄດທາງເຂົ້າຫາປະຕູໃຫຍ່ 3 ທາງ: ຂັ້ນໄດທາງດ້ານໜ້າ ແມ່ນປະດັບ ດ້ວຍຮູບຫຼໍ່ໂຕສິງ ແລະ ທາງດ້ານຂ້າງທັງ 2 ດ້ານແມ່ນປະດັບດ້ວຍຮູບຫຼໍ່ໂຕນາກກິນປາ (ແຂ້); ດ້ານໜ້າອາຮາມມີເສົາທັງໝົດ 10 ເສົາຄື: ເສົາໃຫຍ່ 2 ເສົາ, ເສົາກາງ 4 ເສົາ ແລະ ເສົານ້ອຍ 4 ເສົາ ປະດັບດ້ວຍລາຍດອກຜັກແວ່ນ, ລົງນ້ຳກ້ຽງພອກດ້ວຍຄຳປົວ ທັງໝົດ; ທາງດ້ານໃນອາຮາມ ມີເສົາໃຫຍ່ 12 ເສົາ ປະດັບດ້ວຍລາຍດອກສ້ອຍສາ, ດອກພະຍານາກ, ດອກຕາເວັນ ແລະ ດອກກາບຢີ ແຕ່ລະເສົາແມ່ນມີລວດລາຍດອກ ດວງທີ່ສວຍງາມແຕກຕ່າງກັນໄປ ແຕ່ສິ່ງທີ່ຄືກັນຄື ລວດລາຍດອກດວງຂອງທຸກໆເສົາ ແມ່ນລົງນ້ຳກ້ຽງພອກດ້ວຍຄຳປົວ; ຢູ່ເທິງເພດານຂອງອາຮາມໃຫຍ່ແມ່ນມີຮູບພາບທີ່ ສວຍສົດງົດງາມ ມີທັງໝົດ 50 ພາບ ທັງເພດານດ້ານນອກ ແລະ ດ້ານໃນອາຮາມ ທີ່ ອະທິບາຍເຖິງຄວາມເປັນມາຂອງພະເຫວດສັນດອນ, ຮູບພຸດທະປະຫວັດ, ຮູບພະເຈົ້າ 10 ຊາດ, ຮູບກ່ຽວກັບເລື່ອງສິນ 5, ຮູບພະພຸຣິທັດ. ນອກຈາກນີ້, ຍັງມີຮູບທາດທີ່ ພອກດ້ວຍຄຳຢູ່ເທິງຝາທັງ 4 ດ້ານແຕກຕ່າງກັນຄື:

ຝາກ້ານ້າຂອງ

- ພະປະຖົມເຈດີໄທ.
 - ທາດຖັນເມືອງຢູ່ກອຍວັດພະສົມຫາທາຕຸຣາຊບໍວຣວິຫາຣ (ວັດທາດ) ເມືອງ ຫຼວງພະບາງ.
 - ທາດສີທັມຫາຍໂສກຣາຊ ຢູ່ກອຍວັດສີທັມຫາຍໂສກຣາຊ ຫຼື ວັດທາດຫຼວງ ເມືອງພະບາງ.
- ຝາກ້ານ້າຄານ

- ພະທາດຫຼວງວຽງຈັນ.
- ພະທາດພູທະຄະຍາ ບ່ອນພະພຸດທະເຈົ້າຕັສສັພພັນຍຸ (ຕັສສັພພັນຍຸ ແມ່ນ ຕັດສະລຸ້) ປະເທດອິນເດຍ.
- ພະທາດຊະເວດາກອງ ເມືອງຢ່າງກຸ້ງ, ປະເທດພະມ້າ.
- ຝາກ້າໃຕ້ດ້ານກອຍ (ຝາເບື້ອງພະເຈົ້າແສນສຸຂປະດິດສະຖານຢູ່)
- ພະທາດຫຣິພຸນໄຊຍ໌ ເມືອງລຳພູນ.
- ພະທາດໝາກໂມ ໜ້າວັດວິຊຸນ ເມືອງຫຼວງພະບາງ.
- ພະທາດບ່ອນພະພຸດທະເຈົ້ານິພພານ ທີ່ເມືອງກຸສິນາຣາ ປະເທດອິນເດຍ.
- ຝາກ້າເໜືອດ້ານໜ້າ
- ພະທາດສີໂຄຕະບູນ (ທາຕຸຈອມພູກຽວປາກນ້ຳເຊືອງ) ເມືອງຫຼວງພະບາງ.
- ພະທາດພະນົມ ຢູ່ນະຄອນພະນົມ, ປະເທດໄທ.
- ພະທາດເກດແກ້ວຈຸນລະມະນີ ຢູ່ໜ້າວັດແສນ ເມືອງຫຼວງພະບາງ. (ຕອນ ເທວບຸຕເມັດໂຕມາພິບັບພະມະໄລຊື້ນດາວດົງສາ).
- ພະທາດຫຼັກເມືອງຈອມພູສີ, ເມືອງຫຼວງພະບາງ.
- ສຸວັນນະມາລິກະເຈດີ, ສີລັງກາ

ນອກນັ້ນ, ຍັງມີພະເຈົ້ານ້ອຍ ແລະ ໃຫຍ່ຫຼາຍໆອີງທີ່ມີອາຍຸຫຼາຍກ່ວາ 200 ປີ, ມີສະລ່ຽງຂອງສົມເດັດເຈົ້າມະຫາອຸປຣາຊບຸນຄົງ ບູຊາໄວ້, ມີຮູບປັ້ນສາທູໃຫຍ່ແກ່ນ ຈັນ, ຮູບປັ້ນສາທູໃຫຍ່ສົມເດັດພະສັງຄະຣາດ ທຳມະຍານະມະຫາເຖຣະ, ຮູບປັ້ນສາທູ ໃຫຍ່ຄຳຈັນ ຈິດຕະມະຫາເຖຣະ ແລະ ທີ່ສຳຄັນໄປກ່ວານັ້ນແມ່ນມີພະເຈົ້າໃຫຍ່ອີງ ໜຶ່ງ ຊື່ວ່າ: ພະເຈົ້າແສນສຸກ ເຊິ່ງເປັນພະເຈົ້າສັກສິດອີງໜຶ່ງທີ່ຊາວບ້ານຊາວເມືອງໃຫ້ ຄວາມນັບຖືສັກກາລະບູຊາມາຕະຫຼອດ ຈົນເຖິງປັດຈຸບັນນີ້. ຝາດ້ານນອກທາງດ້ານໜ້າ ອາຮາມແມ່ນປະດັບດ້ວຍລາຍດອກຕາເວັນ, ລາຍດອກຜັກກູດ ແລະ ລາຍດອກຜັກ ແວ່ນ, ລົງນ້ຳກ້ຽງພອກດ້ວຍຄຳປົວທັງໝົດ ເຊິ່ງມີຄວາມຮຸ່ງເຮືອງເຫຼືອງເຫຼື້ອມສວຍສົດ ງົດງາມຕະການຕາ, ລາຍດອກດວງທັງໝົດແມ່ນອອກແບບ, ແຕ້ມ ແລະ ລົງສີໂດຍຊ່າງ ເຈົ້າມະນີວິງ ແລະ ຈານບຸນທັນ; ມີໂກດ 1 ອັນ ທີ່ສ້າງຂຶ້ນໃນປີ 2007 ໂດຍຊ່າງເຈົ້າ ມະນີວິງ ສ້າງຂຶ້ນ ເພື່ອເກັບພະສິບຂອງສາທູໃຫຍ່ຄຳຈັນ ວິຣະຈິດຕະເຖຣະ; ມີຫວໍ 1



ອັນ ແລະ ລົດຫວ່ 1 ອັນ ທີ່ເອົາໄວ້ໃຫ້ພະສົງນຶ່ງ ເພື່ອໃຫ້ປະຊາຊົນໄດ້ທົດສົງນ້ຳ ໃນ ຂະບວນແຮ່ໃນປີໃໝ່ລາວ.

ຢູ່ພາຍໃນວັດແສນຍັງມີ ສາລາໂຮງທຳ (ຫໍແຈກ) 1 ຫຼັງ, ກຸຕິ (ກະຕິ) 3 ຫຼັງ, ຫໍກອງໃຫຍ່ 1 ຫຼັງ, ຫໍພິພິຕະພັນພະທຳ (ຫ້ອງວາງສະແດງໜັງສືຜູກ, ໃບລານ...) 1 ຫຼັງ, ຫໍພິພິຕະພັນພະພຸດ (ບ່ອນວາງສະແດງພະພຸດທະເຈົ້າຈຳນວນຫຼວງຫຼາຍ ທີ່ມີອາຍຸ ຫຼາຍກວ່າ 300 ປີ) 1 ຫຼັງ, ຫໍພິພິຕະພັນພະສົງ (ບ່ອນວາງສະແດງເຄື່ອງຂອງ ຂອງສາທຸ ໃຫຍ່ຄຳຈັນທຣ໌) 1 ຫຼັງ, ທັງ 3 ຫໍພິພິຕະພັນຈະອະນຸຍາດເປີດໃຫ້ເຂົ້າຊົມໃນເວລາອັນ ໃກ້ນີ້. ປະຕູທາງເຂົ້າຫາວັດດ້ານໜ້າເບື້ອງຊ້າຍມີພະທາດເກດແກ້ວຈຸນລະມະນີ ແລະ ທາດນ້ອຍ 1 ທາດ ແຕ່ຖືກຍ້າຍໄປໄວ້ກັບທາດໃຫຍ່ເບື້ອງຂວາມື ໃນປີ 1966, ທາດທັງ 2 ບໍ່ມີຊື່ ແຕ່ຖືກສ້າງຂຶ້ນເພື່ອເປັນຕົວແທນພະພຸດທະເຈົ້າ ເພື່ອໃຫ້ປະຊາຊົນໄດ້ກາບ ໄຫວ້ສັກກາຣະບູຊາ ; ໂຮງເຮືອ 1 ໂຮງ; ຫໍພະເຈົ້າ 1 ຫໍ ທີ່ສ້າງຂຶ້ນມາ ເພື່ອຮັກສາພະ ເຈົ້າທີ່ເຄີຍມີຢູ່ໃນວັດສິບ ໃນເມື່ອກ່ອນໄວ້; ຫໍພະເຈົ້າ 18 ສອກ 1 ຫຼັງ ທັງ 2 ຫໍແມ່ນ ສ້າງຂຶ້ນໃນປີ 1968. ວັດດັ່ງກ່າວຍັງມີພະສົງ, ສຳມະເນນຈຳພັນສາຢູ່.²⁸

²⁸ ຂໍ້ມູນໄດ້ມາຈາກການສຳພາດ ສາທຸບຸນເພັງ ສີອຸດົມພັນ

19. ນ້ຳຕົກຕາດກວາງຊີ ແລະ ບ້ານທ່າແຢັນ.



ນ້ຳຕົກຕາດກວາງຊີ ເປັນແຫຼ່ງທ່ອງທ່ຽວໃນຈຸດໝາຍປາຍທາງຂອງນັກທ່ອງທ່ຽວ ພາຍໃນ ແລະ ຕ່າງປະເທດ ເມື່ອມາຮອດມາເຖິງ ຫຼວງພະບາງແລ້ວ ຕ້ອງມາທ່ຽວຊົມໃຫ້ໄດ້, ມີໄລຍະທາງຫ່າງຈາກ ເທດສະບານເມືອງຫຼວງພະບາງ ປະມານ

30 ກມ, ໃຊ້ເວລາປະມານໃນການເດີນທາງ ປະມານ 1 ຊົ່ວໂມງ ໃນການເດີນທາງດ້ວຍລົດ ມີເສັ້ນທາງເຂົ້າເຖິງສະດວກ.

ບ້ານທ່າແປ້ນ ແມ່ນບ້ານທີ່ມີພົນລະເມືອງປະມານ 400 ກວ່າຄົນ. ເຊິ່ງຕັ້ງຢູ່ລຸ່ມຂອງນ້ຳຕົກຕາດກວາງຊີ ແລະ ມີອາຍຸໄດ້ ປະມານ 100 ກວ່າປີແລ້ວ. ຊື່ຂອງບ້ານໄດ້ຖືກເອີ້ນ ຕາມສະພາບຄວາມເປັນຈິງຂອງຄົນໃນເມື່ອກ່ອນ ທີ່ຫາກໍຍົກຍ້າຍເຂົ້າມາອາໄສ ໂດຍປະຊາຊົນໄດ້ເອົາໄມ້ແປ້ນມາປູໃຊ້ບໍລິເວນທ່າ ເພື່ອເປັນບ່ອນອາບນ້ຳຂອງເຂົາເຈົ້າ ຈຶ່ງໄດ້ຊື່ວ່າບ້ານທ່າແປ້ນ. ປັດຈຸບັນມີປະຊາຊົນສອງຊົນເຜົ່າຄື: ຊົນເຜົ່າກຶມມຸ ແລະ ຊົນເຜົ່າລາວລຸ່ມ ອາໄສຢູ່ນຳກັນ.

ຕາດກວາງຊີມີປະຫວັດຄວາມເປັນມາ ໂດຍການເລົ່າຂານກັນວ່າ: ໄດ້ມີພະລືສີ ອົງໜຶ່ງ ໄດ້ໃຊ້ໄມ້ເທົ້າຊີເຂົ້າໃນດິນ ເພື່ອໃຫ້ເກີດມີນ້ຳອອກມາໃຊ້. ສະນັ້ນ, ຈຶ່ງເກີດຫ້ວຍຊີແຫ່ງນີ້ຂຶ້ນມາ ເມື່ອກະແສນ້ຳໄຫຼອອກມາຕົກໃສ່ຜາຫີນສູງນີ້ ຈຶ່ງເກີດມີຕາດ ແລະ ໄດ້ມີຄົນເຫັນກວາງຄຳໂຕໜຶ່ງ ອາໄສຢູ່ກ້ອງລຶບຫີນ ຊັ້ນທາງກາງຂອງນ້ຳຕົກ ເຊິ່ງລຶບຫີນຊັ້ນດັ່ງກ່າວ ແມ່ນໄດ້ງອກຍົດຍາວອອກມາ ເຮັດໃຫ້ນ້ຳທີ່ໂຕນຢູ່ໃນຊັ້ນລຶບຫີນນີ້ ມີສຽງດັງກ້ອງກ້າວ ໄປທົ່ວບໍລິເວນ. ແຕ່ຕໍ່ມາ ຊັ້ນຫີນງອກນັ້ນ ກໍໄດ້ຫັກພັງລົງ ເຖິງຢ່າງໃດກໍຕາມ ນ້ຳຕົກຕາດແຫ່ງນີ້ ກໍຍັງມີຄວາມງາມ ຍັງເປັນທີ່ດຶງດູດໃຫ້ນັກທ່ອງທ່ຽວນິຍົມກັນເຂົ້າມາທ່ຽວຊົມ ຢ່າງບໍ່ຂາດສາຍ, ສະນັ້ນຕາດກວາງຊີ ແມ່ນໄດ້ມາຈາກ “ຕາດ” ແມ່ນນ້ຳຕົກ, “ກວາງ” ແມ່ນກວາງຄຳ ແລະ “ຊີ” ແມ່ນພະລືສີ ໃຊ້ໄມ້ເທົ້າຊີດິນ ເພື່ອໃຫ້ເກີດນ້ຳໄຫຼອອກມາ.

ອຸດທະຍານສາຍນ້ຳຊີທີ່ໄຫຼລົງມາຫາຕາດນັ້ນ ແມ່ນໄຫຼອອກມາຈາກຮ້ອຍຕີນພູທີ່ມີຄວາມໃສເປັນສະອາດໄກຈາກຫົວຕາດປະມານ 4 ກິໂລແມັດ ມີນ້ຳຫຼາຍ

ສາຍ ແລະ ຫຼາຍແງ່ໄຫຼໂຮມເຂົ້າກັນ ແລະ ມີຫຼາຍວັງນ້ຳ ອັນປະກອບເປັນຫົວຫັດທຳມະຊາດທີ່ສວຍສົດງົດງາມທີ່ສຸດ. ຕາດກວາງຊີມີຄວາມສູງ 71 ແມັດ, ກວ້າງສຸດ 35 ແມັດ, ປະກອບດ້ວຍ 6 ຊັ້ນ ແລະ ສູງຈາກລະດັບໜ້ານ້ຳທະເລປະມານ 460-560 ແມັດ ໃນໄລຍະທີ່ຜ່ານມາຕາດນີ້ເຄີຍຫັກ ແລະ ຍຸບຕົວລົງ 2 ຄັ້ງຄື: ກ່ອນນີ້ 70 ປີ ແລະ ຄັ້ງວັນທີ່ 04/12/2011. ສະເພາະລະດູຝົນຕາດກວາງຊີຈະມີນ້ຳໂຕນຫຼາຍທີ່ສຸດ ແຕ່ລະດູແລ້ງຄືລະຫວ່າງ ເດືອນມັງກອນ - ພຶດສະພາ ປະລິມານນ້ຳຝົນຈະໜ້ອຍລົງ.

ອຸດທິຍານປ່າໄມ້ແຫ່ງນີ້ ລັດຖະບານໄດ້ປະກາດໃຫ້ເປັນແຫຼ່ງທ່ອງທ່ຽວໃນປີ 1987 ເປັນຕົ້ນມາ. ເຊິ່ງໃນເມື່ອກ່ອນມີຫຼາຍບ້ານທີ່ຢູ່ອາໄສ ຢູ່ເທິງສາຍນ້ຳຊີແຫ່ງນີ້, ເນື່ອງຈາກວ່າ ລັດຖະບານເຫັນໄດ້ຄວາມຈຳເປັນ ເພື່ອການອະນຸລັກຫ້ວຍນ້ຳແຫ່ງນີ້ໃຫ້ອຸດົມສົມບູນ ຈຶ່ງມີຄວາມຈຳເປັນຕ້ອງໄດ້ຍ້ານຖິ່ນຖານ ປະຊາຊົນເຫຼົ່ານັ້ນ ລົງໄປຢູ່ເຂດໃຕ້ບ້ານ ກໍຄືບ້ານທ່າແປ້ນ, ໂນນສະຫວາດ, ບ້ານນາອວນ ແລະ ບັນດາບ້ານຕ່າງໆຢູ່ໃກ້ຄຽງ.

ນອກຈາກນັ້ນ, ຕາດກວາງຊີຍັງເປັນນ້ຳຕົກທີ່ສວຍງາມ ເໝາະສົມເປັນສະຖານທີ່ທ່ອງທ່ຽວທາງທຳມະຊາດ ລະດັບຊາດ ເໝາະສົມໃຫ້ເປັນເຂດທີ່ປະກອບດ້ວຍພືດພັນນາໆຊະນິດ ທີ່ຫຼາກຫຼາຍອັນປຽບທຽບໄດ້ຍາກ, ຍັງເປັນສະຖານທີ່ຄົ້ນຄວ້າວິໄຈພືດພັນນາໆຊະນິດ ເພື່ອໃຫ້ສົມດຸນກັບທຳມະຊາດ ແລະ ເພື່ອການຍືນຍົງຂອງມວນມະນຸດ.

ແຂວງຫົວພັນ



1. ສວນອຸທິຍານຫີນຕັ້ງ.



ທີ່ຕັ້ງ: ຕັ້ງຢູ່ບ້ານນາຕອກ, ເມືອງຫົວເມືອງ ຫ່າງຈາກເທດສະບານແຂວງ 64 ກິໂລແມັດ.

ປະຫວັດແຫຼ່ງທ່ອງທ່ຽວ: ນັບເປັນເວລາຊ້ານານກວ່າ 1500 ປີ ຜ່ານມາແລ້ວ, ຢູ່ບົນສັນພູສູງທີ່ປົກຄຸມໄປດ້ວຍປ່າໄມ້ອັນອຸດົມສົມບູນຂອງແຂວງຫົວພັນນີ້ ຍັງມີມະນຸດກຸ່ມໜຶ່ງ ຊຶ່ງບໍ່ຊາບກົກເຄົ້າຕົ້ນກຳເນີດແນ່ຊັດວ່າ ດັ່ງເດີມເປັນຊົນເຜົ່າໃດ ປະຮ່ອງຮອຍຫີນຕັ້ງຈຳນວນຫຼາຍຮ້ອຍອັນຍັງຢາຍຕາມເສັ້ນທາງທີ່ຍາວຢຽດໄດ້ຕາມ

ສັນພູ ແລະແກ່ວພູ ແລະ ໂດຍສະເພາະແມ່ນໄດ້ຈັດເປັນ 3 ກຸ່ມໃຫ່ຍທີ່ສຳຄັນ, ນອກຈາກນີ້ຍັງມີກຸ່ມນ້ອຍໆອີກຈຳນວນໜຶ່ງທີ່ຕັ້ງຢູ່ປ່ຽວ ແລະ ຢັງຢາຍເກາະກ່າຍ ຈາກຈຸດໜຶ່ງຫາອີກຈຸດອື່ນ, ຫີນຕັ້ງແມ່ນສ້າງດ້ວຍຫີນມີກາຊິດຕັດແຕ່ງເປັນແຜ່ນບາງ ແລະ ຍາວນຳມາຝັງລຽງລາຍກັນເປັນກຸ່ມ, ໂດຍສ່ວນໃຫ່ຍແລ້ວຫີນຕັ້ງທີ່ມີຂະໜາດ ສູງກວ່າໝູ່ມັກຈະຝັງລຽງລາຍກັນເປັນກຸ່ມ, ຫີນຕັ້ງທີ່ມີຂະໜາດສູງກວ່າໝູ່ມັກຈະຝັງ ຢູ່ໃຈກາງຂອງກຸ່ມ, ສ່ວນທິດທາງໃນການຈັດວາງແມ່ນບໍ່ໄດ້ມີຫຼັກການກຳນົດຕາຍ

ຕົວ, ຢູ່ໃຕ້ດິນລົງໄປເພິ່ນເຄີຍໄດ້ຄົ້ນພົບຫຼຸມອຸມົງຂະໜາດໃຫ່ຍ ແລະ ເລິກຕາມ ປົກກະຕິແລ້ວຫຼຸມເຫຼົ່ານີ້ແມ່ນຖືກປົກປິດດ້ວຍແຜ່ນຫີນກົມຂະໜາດໃຫ່ຍຊຶ່ງບາງ ແຜ່ນມີເສັ້ນຜ່າສູນກາງເກີນກວ່າສອງແມັດຂຶ້ນໄປ, ມີປ່ອງແປວຊຸດເປັນຮູບທໍ່ໃນ ລວງດັ່ງ ແລະ ມີປ່ຽງຫີນນ້ອຍທີ່ຝັງຕິດກັບຜະໜັງຫຼຸມເພື່ອໃຊ້ເປັນລູກຂັ້ນໄດປິ່ນລົງ ໄປສູ່ຫ້ອງໃຕ້ດິນ, ຢູ່ພາຍໃນຫຼຸມເປັນຜຶ່ງກວ້າງສາມາດຝັງສົບໄດ້ຫຼາຍສົບ ແລະ ມີ ປ່ຽງຫີນຂັ້ນແບ່ງອອກເປັນຫ້ອງນ້ອຍໆອີກ, ສ່ວນຫຼາຍບໍ່ພົບຮ່ອງຮອຍຂອງກະດູກ ມະນຸດນອກຈາກເສດດິນໜຽວທີ່ເຈື່ອນລົງໄປ.

ໃນປີ 1931 ມີນັກຄົ້ນຄວ້າຊາວຝູ່ງເສດຊື່ວ່າ ນາງ ມາເດີແລນ ໂກລານີ ຊຶ່ງ ສັງກັດສະຖາບັນຝູ່ງເສດແຫ່ງພາກຕາວັນອອກໄກໄດ້ເດີນທາງມາທໍາການສໍາຫຼວດ ແລະ ຂຸດຄົ້ນທາງບູຮານນະຄະດີຢູ່ບໍລິເວນຫີນຕັ້ງແຫ່ງນີ້, ມີການຄົ້ນພົບວັດຖຸຫຼັກ ຖານທາງບູຮານນະຄະດີຈໍານວນໜຶ່ງ, ໃນນັ້ນມີໂຖໃສ່ກະດູກເຮັດດ້ວຍດິນເຜົາແບບ ເນື້ອຫຍາບຊຶ່ງດ້ານໃນມີເຄື່ອງຫີນຈໍານວນໜຶ່ງທີ່ກ່ຽວພັນກັບພິທີການຝັງສົບ, ມີ

ເຄື່ອງປະດັບເຮັດດ້ວຍດິນເຜົາ ແລະ ກ້ອງແຂນທອງຈົນຕາບເທົ້າທຸກວັນນີ້ຫີນຕັ້ງ ຫົວພັນຍັງຄົງເຊືອງຊ້ອນຄວາມລຶກລັບປິດສະໜາໄວ້ໃຫ້ນັກຄົ້ນຄວ້າລຸ້ນຫຼັງໄດ້ ຄົ້ນຄວ້າສົບຕໍ່ໄປ.

ການເຂົ້າເຖິງ ແລະ ສິ່ງອໍານວຍຄວາມສະດວກ: 6 ກິໂລແມັດຈາກບ້ານນາ ຕອກເຂົາໄປເປັນທາງດິນແດງຈຶ່ງມີຄວາມຫຼຸ້ຍຍາກໃນການເຂົ້າເຖິງໂດຍສະເພາະ ແມ່ນລະດູຝົນ, ຍັງເປັນແຫຼ່ງທ່ອງທ່ຽວທີ່ຍັງບໍ່ທັນມີການພັດທະນາພື້ນຖານໂຄງລ່າງ ສິ່ງຮອງຮັບ ແລະ ສິ່ງອໍານວຍຄວາມສະດວກຕ່າງໆ

ແຜນພັດທະນາໃນຕໍ່ໜ້າ: ສວນອຸທິຍານຫີນຕັ້ງໄດ້ມີແຜນຈັດສັນ ແລະ ອອກ ແບບແນວຄວາມຄິດການພັດທະນາໂດຍທີມງານສໍາຫຼວດ ແລະ ຈັດສັນແຫຼ່ງທ່ອງ ທ່ຽວຂອງກົມພັດທະນາຮ່ວມກັບພະແນກ ຖວທ ແຂວງ ເພື່ອພັດທະນາໃຫ້ເປັນ ແຫຼ່ງທ່ອງທ່ຽວມໍລະດົກໂລກໃນອະນາຄົດ.



2. ບໍ່ນ້ຳອຸ່ນນາເມືອງ.



ທີ່ຕັ້ງ: ຕັ້ງຢູ່ບ້ານນາເມືອງ, ເມືອງຊຳເໜືອ ຫ່າງຈາກເທດສະບານແຂວງ 21 ກິໂລແມັດ.

ປະຫວັດແຫຼ່ງທ່ອງທ່ຽວ: ເປັນບໍ່ນ້ຳອຸ່ນທີ່ຄົ້ນພົບຫຼາຍເຊັ່ນຄົນມາແລ້ວ ຈາກທຳມະຊາດຢູ່ຕີນພູໃກ້ບ້ານນາເມືອງ ຊື່ບໍ່ນ້ຳອຸ່ນນາເມືອງ ກໍ່ເອີ້ນຕາມຊື່ບ້ານນາເມືອງຕັ້ງແຕ່ບ້ານນັ້ນໄດ້ມາຕັ້ງບ້ານຢູ່ເຂດນີ້.

ການເຂົ້າເຖິງ ແລະ ສິ່ງອຳນວຍຄວາມສະດວກ: ການເຂົ້າເຖິງສະດວກລົດສາມາດເຂົ້າໄປໄດ້ທັງ 2 ລະດູ. ມີອ່າງອາບ, ແຊ່ໃນຮີ່ມ ແລະ ກາງແຈ້ງ, ມີຫ້ອງນ້ຳ ແລະ ສາລາພັກ 1 ຫຼັງ.

ແຜນພັດທະນາໃນຕໍ່ໜ້າ: ບໍ່ນ້ຳອຸ່ນນາເມືອງໄດ້ມີແຜນຈັດສັນ ແລະ ອອກແບບແນວຄວາມຄິດໃນການພັດທະນາ ເພື່ອອະນຸລັກທຳມະຊາດ, ສິ່ງແວດລ້ອມ ແລະ ເພື່ອຕອບສະໜອງຕາມຄວາມຕ້ອງການຂອງນັກທ່ອງທ່ຽວກໍ່ຄື ສັງຄົມຍັງມີຄວາມຈຳເປັນຕ້ອງໄດ້ປັບປຸງ ແລະ ພັດທະນາສິ່ງຮອງຮັບ ແລະ ສິ່ງອຳນວຍຄວາມສະດວກຕ່າງໆ ເຊັ່ນ: ທາງເຂົ້າເຖິງ, ບ່ອນຈອດລົດ, ອ່າງອາບແຊ່ໃນຮີ່ມ ແລະ ກາງແຈ້ງ ແລະ ກິດຈະກຳຕ່າງໆ.

3. ພູຫຼວງ.



ທີ່ຕັ້ງ: ຕັ້ງຢູ່ບ້ານພູຫຼວງ, ເມືອງຊຳເໜືອຫ່າງຈາກເທດສະບານເມືອງປະມານ 6 ກິໂລແມັດ.

ປະຫວັດແຫຼ່ງທ່ອງທ່ຽວ: ເປັນພູທີ່ມີຄວາມສູງ, ມີປ່າໄມ້ຂຽວສີດຽງງາມ, ເປັນເຂດທີ່ມີຄວາມຊຸ່ມຊື່ນ ແລະ ໜາວເຢັນເກືອບຕະຫຼອດປີ, ເປັນຈຸດສູງທີ່ສາມາດຫຼຽວເຫັນວິວທີ່ສວຍງາມຂອງເທດສະບານຕົວເມືອງຊຳເໜືອ .

ການເຂົ້າເຖິງ ແລະ ສິ່ງອຳນວຍຄວາມສະດວກ: ໄລຍະທາງ 6 ກິໂລແມັດ ເປັນທາງດິນແດງການເຂົ້າໄປມີຄວາມຫຼ້າຍຍາກໂດຍສະເພາະຊ່ວງລະດູຝົນ, ສິ່ງອຳ

ນວຍຄວາມສະດວກຕ່າງໆ ຖືວ່າບໍ່ທັນມີຫ້ຍງເພາະເປັນແຫຼ່ງທ່ອງທ່ຽວທີ່ຍັງບໍ່ໄດ້ມີການພັດທະນາ.

ແຜນພັດທະນາໃນຕໍ່ໜ້າ: ພູຫຼວງໄດ້ມີແຜນຈັດສັນ ແລະ ອອກແບບແນວຄວາມຄິດໃນການພັດທະນາໂດຍທີມງານນັກຝຶກອົບຮົມການວາງແຜນ ແລະ ຈັດສັນແຫຼ່ງທ່ອງທ່ຽວຈາກກະຊວງ ແລະ 8 ແຂວງພາກເໜືອ



4. ບ້ານຫັດຖະກຳຕໍ່າຫຼກ(ບ້ານສະເຫຼີຍ).



ທີ່ຕັ້ງ: ບ້ານສະເຫຼີຍຕັ້ງຢູ່ສອງພາກທາງເລກ 6 ຫ່າງຈາກເທດສະບານແຂວງ 39 ກິໂລແມັດ.

ປະຫວັດແຫຼ່ງທ່ອງທ່ຽວ: ເປັນບ້ານເຜົ່າລາວຟ້ອງນັບຖືສາດສະໜາພຸດເປັນບ້ານທີ່ມີມູນເຊື້ອໃນການຕໍ່າຫຼກໂດຍສະເພາະແມ່ນການຕໍ່າສິ້ນໝີ່,ມັດໝີ່ ແລະ ຍ້ອມສີທໍາມະຊາດ.

ການເຂົ້າເຖິງ ແລະ ສິ່ງອໍານວຍຄວາມສະດວກ: ບ້ານສະເຫຼີຍ ຕັ້ງຢູ່ແຄມທາງລົດການເຂົ້າເຖິງສະດວກ, ມີຫ້ອງນໍ້າ ແລະ ແຂກສາມາດພັກເຊົານໍາເຮືອນປະຊາຊົນ.

ແຜນພັດທະນາໃນຕໍ່າໜ້າ: ເປັນບ້ານເປົ້າໝາຍສ້າງເປັນບ້ານວັດທະນະທໍາຕິດພັນການທ່ອງທ່ຽວຕາມທິດສ້າງຂອງແຂວງ ແລະ ກະຊວງ.

5. ຖ້ໍາປະຫວັດສາດເຂດຫາງລ້ອງ.

ທີ່ຕັ້ງ: ຕັ້ງຢູ່ເຂດບ້ານຫາງລ້ອງຫ່າງຈາກເທດສະບານແຂວງ 12 ກິໂລແມັດ.

ປະຫວັດແຫຼ່ງທ່ອງທ່ຽວ: ຖ້ໍາປະຫວັດສາດເຂດຫາງລ້ອງລວມມີຫຼາຍຖ້ໍາເຊິ່ງເປັນທີ່ຕັ້ງສໍານັກງານແຂວງໃນເມື່ອກ່ອນສະໄໝສົງຄາມກ່ອນ 1975.

ການເຂົ້າເຖິງ ແລະ ສິ່ງອໍານວຍຄວາມສະດວກ: ການເຂົ້າເຖິງສະດວກ, ເປັນແຫຼ່ງທ່ອງທ່ຽວທີ່ມີຄວາມສໍາຄັນທາງດ້ານປະຫວັດສາດ ແຕ່ຍັງບໍ່ທັນໄດ້ມີການພັດທະນາດ້ານພື້ນຖານໂຄງລ່າງສິ່ງຮອງຮັບ ແລະ ສິ່ງອໍານວຍຄວາມສະດວກຕ່າງໆ.

ແຜນພັດທະນາໃນຕໍ່າໜ້າ: ພັດທະນາໃຫ້ເປັນແຫຼ່ງທ່ອງທ່ຽວປະຫວັດສາດ, ຕິດພັນກັບແຫຼ່ງທ່ອງທ່ຽວເຊິ່ງກະສິກໍາ.



6. ພູຈອມກຸບ.

ທີ່ຕັ້ງ: ຫ່າງຈາກເທດສະບານຕົວເມືອງຊຳເໜືອປະມານ 23 ກິໂລແມັດ.

ປະຫວັດແຫຼ່ງທ່ອງທ່ຽວ: ເປັນແຫຼ່ງທ່ອງທ່ຽວທຳມະຊາດພູສູງ, ອາກາດປອດໂປ່ງເຢັນສະບາຍ. ເປັນເຂດຍຸດທະສາດການທະຫານ.

ການເຂົ້າເຖິງ ແລະ ສິ່ງອຳນວຍຄວາມສະດວກ: ຈາກເສັ້ນທາງຊຳເໜືອ-ເມືອງວຽງໄຊ ເຂົ້າໄປປະມານ 8 ກິໂລແມັດ ເປັນທາງດິນແດງການເຂົ້າເຖິງຈຶ່ງມີຄວາມຫຼ້ຍຍາກໃນຊ່ວງລະດູຝົນ, ເປັນແຫຼ່ງທ່ອງທ່ຽວທີ່ບໍ່ທັນໄດ້ພັດທະນາ, ຍັງບໍ່ມີສິ່ງອຳນວຍຄວາມສະດວກຕ່າງໆ.

ແຜນພັດທະນາໃນຕໍ່ໜ້າ: ສ້າງໃຫ້ເປັນແຫຼ່ງທ່ອງທ່ຽວທຳມະຊາດທີ່ຕິດພັນກັບການທ່ອງທ່ຽວເຊິ່ງກະສິກຳ, ສ້າງເປັນຈຸດຊົມວິວ.



7. ນາຄັງຄ້າຍ USA ເກົ່າ.


ທີ່ຕັ້ງ: ນາຄັງຄ້າຍ USA ເກົ່າຕັ້ງຢູ່ບ້ານນາກຸດຫ່າງຈາກເທດສະບານເມືອງຮ້ຽມ 33 ກິໂລແມັດ.

ປະຫວັດແຫຼ່ງທ່ອງທ່ຽວ: ຈັກກະພັດອາເມລິກາໄດ້ເຂົ້າມາຕັ້ງຖານທັບຢູ່ນາຄັງ ແຕ່ 1966-1969 ເປັນເວລາ 3 ປີ

ການເຂົ້າເຖິງ ແລະ ສິ່ງອຳນວຍຄວາມສະດວກ: 33 ກິໂລແມັດເປັນທາງດິນແດງຈຶ່ງມີຄວາມຫຼ້ຍຍາກໃນການເຂົ້າເຖິງໂດຍສະເພາະແມ່ນລະດູຝົນ. ສິ່ງອຳນວຍຄວາມສະດວກກໍຍັງບໍ່ໄດ້ພັດທະນາຮັບໃຊ້ແບບສາທາລະນະ ຫຼື ຮັບໃຊ້ການທ່ອງທ່ຽວແຕ່ແຂກຄົນໄປມາສາມາດພັກເຊົາ, ຢູ່ກິນນຳປະຊາຊົນ.

ແຜນພັດທະນາໃນຕໍ່ໜ້າ: ສ້າງໃຫ້ເປັນແຫຼ່ງທ່ອງທ່ຽວດ້ານປະຫວັດສາດເພື່ອທ່ຽວຊົມສິ່ງເສດເຫຼືອສົງຄາມ, ຮຽນຮູ້ປະຫວັດສາດ ແລະ ຜົນຮ້າຍຂອງສົງຄາມທຳລາຍ, ແລະ ວິຖີຊີວິດເຜົ່າພວນເຂດຖ້ຳລາ.

8. ຕາດແກ້ງຊໍາ.



ທີ່ຕັ້ງ: ຕັ້ງຢູ່ບ້ານຫົວຊຽງ, ຫ່າງຈາກເທດເມືອງຊໍາເໜືອປະມານ 19 ກິໂລແມັດ.

ປະຫວັດແຫຼ່ງທ່ອງທ່ຽວ: ເປັນແຫຼ່ງທ່ອງທ່ຽວທໍາມະຊາດ, ນໍ້າຕົກແກ້ງຊໍາເກີດຈາກສາຍນໍ້າຊໍາທີ່ໄຫຼຜ່ານຕົວເມືອງຊໍາເໜືອ, ເປັນສາຍນໍ້າທີ່ໄສໄຫຼເຢັນຕະຫຼອດປີ.

ແຜນພັດທະນາໃນຕໍ່ໜ້າ: ສ້າງໃຫ້ເປັນແຫຼ່ງທ່ອງທ່ຽວທາງທໍາມະຊາດ, ຕິດພັນກັບວິຖີຊາວບ້ານ, ການຕໍ່າຫຼກ ແລະ ການປຸງຝັງລ້ຽງສັດ.



9. ຕາດລຸນ.

ທີ່ຕັ້ງ: ຕັ້ງຢູ່ບ້ານຫ້ວຍສາຫ່າງຈາກເທດສະບານເມືອງຮ້ຽມ 4 ກິໂລແມັດ.

ປະຫວັດແຫຼ່ງທ່ອງທ່ຽວ: ເປັນແຫຼ່ງທ່ອງທ່ຽວທໍາມະຊາດນໍ້າຕົກທີ່ມີຄວາມງາມມີຫຼາຍຊັ້ນ, ມີຄວາມຍາວປະມານ 300 ແມັດມີພະລານຫີນກ້ວາງ, ນໍ້າໃສ ແລະ ມີປາຫຼາຍເປັນແຫຼ່ງທໍາມາຫາກິນຂອງຊາວບ້ານບໍລິເວນນັ້ນ.

ການເຂົ້າເຖິງ ແລະ ສິ່ງອໍານວຍຄວາມສະດວກ: 4 ກິໂລແມັດເປັນທາງດິນແດງຈິ່ງຍັງມີຄວາມຫຼໍ່ຍາກໃນການເຂົ້າເຖິງໂດຍສະເພາະແມ່ນຊ່ວງລະດູຝົນ, ເປັນແຫຼ່ງທ່ອງທ່ຽວທີ່ບໍ່ທັນໄດ້ພັດທະນາ.

ແຜນພັດທະນາໃນຕໍ່ໜ້າ: ພັດທະນາໃຫ້ເປັນແຫຼ່ງທ່ອງທ່ຽວທາງທໍາມະຊາດ, ທ່ຽວຊົມທໍາມະຊາດ, ກິນເຂົ້າປ່າ ຮຽນຮູ້ວິທີຫາກິນແບບທໍາມະຊາດ.



10. ຕາດຜາຫ່ວາງ.



ທີ່ຕັ້ງ: ຕາດຜາຫ່ວາງຕັ້ງຢູ່ບ້ານປາວເໜືອ, ຫ່າງຈາກເທດສະບານເມືອງ ຊຳໃຕ້ 26 ກິໂລແມັດ.

ປະຫວັດແຫຼ່ງທ່ອງທ່ຽວ: ເປັນແຫຼ່ງທ່ອງທ່ຽວທຳມະຊາດທີ່ຄົ້ນພົບໃນ ປີ 2014.

ການເຂົ້າເຖິງ ແລະ ສິ່ງອຳນວຍຄວາມສະດວກ: ປະມານ 4 ກິໂລແມັດ ຈາກບ້ານປາວເໜືອ ເຂົ້າໄປຫາແຫຼ່ງທ່ອງທ່ຽວ ເປັນທາງດິນແດງທະລູໃໝ່ ຈຶ່ງ ຍັງມີຄວາມຫຼຸຍຸຍາກໃນການເຂົ້າເຖິງ, ເປັນແຫຼ່ງທ່ອງທ່ຽວທີ່ຍັງບໍ່ທັນໄດ້ສ້າ ຫຼວດ ແລະ ບໍ່ທັນໄດ້ພັດທະນາສິ່ງອຳນວຍຄວາມສະດວກຕ່າງໆ.

ແຜນພັດທະນາໃນຕໍ່ໜ້າ: ພັດທະນາໃຫ້ເປັນແຫຼ່ງທ່ອງທ່ຽວທາງທຳມະ ຊາດ, ທ່ຽວຊົມທຳມະຊາດ, ທ່ຽວຊົມວິຖີຊີວິດຂອງຜູ້ເຜົາໄຫມ້.



11. ຕາດວັງໄນ.



ທີ່ຕັ້ງ: ຕັ້ງຫ່າງຈາກເທດສະບານເມືອງຊຳໃຕ້ 5 ກິໂລແມັດ.

ປະຫວັດແຫຼ່ງທ່ອງທ່ຽວ: ນ້ຳຕົກຕາດວັງໄນ ມີປະຫວັດຄວາມເປັນມາຈາກການເລົ່າລືຂອງຜູ້ເຖົ້າຜູ້ແກ່ສືບທອດກັນມາວ່າ ແຕ່ກີ້ແຕ່ກ່ອນເຂດດັ່ງກ່າວ ມີຄວາມອຸດົມສົມບູນໄປດ້ວຍພູຜາປ່າໄມ້ ແລະ ສັດນ້ຳ, ສັດປ່ານາໆຊະນິດ ປະຊາຊົນອາໄສທຳມາຫາກິນຢ່າງສະດວກສະບາຍ ຢູ່ມາມື້ໜຶ່ງ ໄດ້ມີໝາໄນຕົວໜຶ່ງທີ່ອາໄສຢູ່ປ່າໃກ້ຄຽງກັບຕາດ ໄດ້ລົງມາຫຼິ້ນ ມື້ນັ້ນເປັນຊ່ວງລະດູຝົນນ້ຳນອງ ແລະ ໄຫຼແຮງ ໝາໄນໂຕນັ້ນ ພະຍາຍາມຈະຂ້າມຕາດ ເພື່ອໄປຫາບ່ອນທີ່ຕົນຢູ່ແຕ່ ໂຊກຮ້າຍໝາໄນໂຕນັ້ນ ກະໂດດຂ້າມຂ້າມບໍ່ເຖິງຝັ່ງ ຈິ່ງເຮັດໃຫ້ມັນຕົກລົງຕາດ ແລະ ໄຫຼລົງຕາມກະແສນ້ຳ ເຮັດໃຫ້ມັນເສຍຊີວິດໃນທີ່ສຸດ. ຕໍ່ຈາກນັ້ນມາ, ປະຊາຊົນຈິ່ງເອີ້ນຕາດດັ່ງກ່າວວ່າ: ຕາດວັງໄນ ເທົ່າທຸກວັນນີ້.

ການເຂົ້າເຖິງ ແລະ ສິ່ງອໍານວຍຄວາມສະດວກ: 5 ກິໂລແມັດ ເປັນເສັ້ນທາງດິນແດງຈິ່ງຍັງມີຄວາມຫຼ້ຍຍາກໃນການເຂົ້າເຖິງ ໂດຍສະເພາະແມ່ນຊ່ວງລະດູຝົນ ແລະ ສິ່ງອໍານວຍຄວາມສະດວກຕ່າງກໍຍັງບໍ່ທັນໄດ້ພັດທະນາເທົ່າທີ່ຄວນ.

ແຜນພັດທະນາໃນຕໍ່ໜ້າ: ສ້າງໃຫ້ເປັນແຫຼ່ງທ່ອງທ່ຽວທຳມະຊາດ, ປັບປຸງເສັ້ນທາງເຂົ້າເຖິງ ແລະ ພັດທະນາສິ່ງອໍານວຍຄວາມສະດວກຕ່າງໆ.

12. ຕາດຫ້ວຍສ້ານ.



ທີ່ຕັ້ງ: ຕັ້ງຢູ່ບ້ານຫ້ວຍສ້ານ ຫ່າງຈາກເທດສະບານເມືອງຊຳ
ໃຕ້ 7 ກິໂລແມັດ.

ປະຫັວດແຫຼ່ງທ່ອງທ່ຽວ: ບ້ານສ້ານ ແລະ ຕາດຫ້ວຍສ້ານໄດ້
ຊື່ມາຈາກຫ້ວຍສ້ານ ເຊິ່ງລຽບສອງຝັ່ງຕາມຫ້ວຍຮ່ອມ ມີຕົ້ນໝາກ
ສ້ານຫຼາຍຕົ້ນຢັ່ງຢາຍ ຈົນມີນິທານເລົ່າລືກັນມາວ່າ ບ່າວສາວຄູ່ໜຶ່ງ ບໍ່
ໄດ້ແຕ່ງງານກັນ ກໍ່ຍ້ອນພໍ່ຂອງຜູ້ສາວໄດ້ທ້າໃຫ້ຜູ້ບ່າວກິນໝາກສ້ານ
ຕົ້ນລະໜ່ວຍ ແລະ ໜ່ວຍລະຄ່າ ແຕ່ຍ້ອນມີຕົ້ນໝາກສ້ານຫຼາຍ
ແລະ ເປັນໝາກໄມ້ປະເພດສົ້ມ ຊາຍໜຸ່ມຄົນນັ້ນ ຈຶ່ງເຮັດບໍ່ໄດ້ຕາມ
ຄໍາທ້າຂອງພໍ່ຜູ້ສາວ ຈຶ່ງເຮັດໃຫ້ບ່າວສາວຄູ່ນັ້ນ ບໍ່ໄດ້ແຕ່ງງານກັນ
ແລະ ກໍ່ໄດ້ເອີ້ນຕາດຫ້ວຍສ້ານແຕ່ນັ້ນມາຮອດປະຈຸບັນ.

ການເຂົ້າເຖິງ ແລະ ສິ່ງອໍານວຍຄວາມສະດວກ: 5 ກິໂລແມັດ
ເປັນເສັ້ນທາງດິນແດງ ຈຶ່ງຍັງມີຄວາມຫຼ້ຍງາກໃນການເຂົ້າເຖິງ
ໂດຍສະເພາະແມ່ນຊ່ວງລະດູຝົນ ແລະ ສິ່ງອໍານວຍຄວາມສະດວກ
ຕ່າງໆ ກໍ່ຍັງບໍ່ທັນໄດ້ພັດທະນາເທົ່າທີ່ຄວນ.

ແຜນພັດທະນາໃນຕໍ່ໜ້າ: ສ້າງໃຫ້ເປັນແຫຼ່ງທ່ອງທ່ຽວທໍາມະ
ຊາດ, ປັບປຸງເສັ້ນທາງເຂົ້າເຖິງ ແລະ ພັດທະນາສິ່ງອໍານວຍຄວາມສະ
ດວກຕ່າງໆ.



13. ຕາດຫ້ວຍແວກ.



ທີ່ຕັ້ງ: ຕັ້ງຢູ່ບ້ານຫ້ວຍແວກ, ຫ່າງຈາກເທດສະບານເມືອງຫົວເມືອງ 6 ກິໂລແມັດ.

ປະຫວັດແຫຼ່ງທ່ອງທ່ຽວ: ເປັນນ້ຳຕົກຕາດທີ່ມີຄວາມສູງປະມານ 30 ແມັດເປັນສອງຊັ້ນຈາກນ້ຳໄຫຼຜ່ານຮ່ອມພູເລິກ ມີປ່າໄມ້ໃຫຍ່ປົກຄຸມ ແລະ ອາກາດຊຸ່ມເຢັນຕະຫຼອດປີ.

ການເຂົ້າເຖິງ ແລະ ສິ່ງອໍານວຍຄວາມສະດວກ: ການເຂົ້າເຖິງຂ້ອນຂ້າງສະດວກຢູ່ຫ່າງຈາກທາງລົດປະມານ 20 ແມັດ ແຕ່ເປັນແຫຼ່ງທ່ອງທ່ຽວທີ່ຍັງບໍ່ທັນພັດທະນາສິ່ງອໍານວຍຄວາມສະດວກຕ່າງໆ.

ແຜນພັດທະນາໃນຕໍ່ໜ້າ: ປັບປຸງທາງຍ່າງລົງໄປ, ປ້າຍຊີ້ບອກ ແລະ ສາລາພັກເພື່ອເປັນຈຸດແວ່ຂອງແຂກຄົນທີ່ຈະມຸ່ງໜ້າໄປເມືອງຊຳເໜືອ.



14. ບ້ານຫັດຖະກຳຕໍ່າຫຸກ(ບ້ານນາສະລາ).

ທີ່ຕັ້ງ: ບ້ານນາສະລາຕັ້ງຢູ່ກິໂລແມັດທີ 40 ກ່ອນຈະເດີນທາງເຖິງເທດສະບານຕົວເມືອງຊຳເໜືອ.

ປະຫວັດແຫຼ່ງທ່ອງທ່ຽວ: ເປັນບ້ານເຜົ່າລາວລຸ່ມຕັ້ງຢູ່ສອງພາກທາງເສັ້ນທາງ ເລກ 6 ຫ່າງຈາກເທດສະບານຕົວເມືອງຊຳເໜືອ 40 ກິໂລແມັດເປັນບ້ານທີ່ມີມູນເຊື້ອ ແລະ ຊື່ສຽງໃນການຕໍ່າຫຸກໂດຍສະເພາະແມ່ນການຕໍ່າສິ້ນໝີ່, ມັດໝີ່, ເຂັນຝ້າຍ ແລະ ຍ້ອມນິນ.

ການເຂົ້າເຖິງ ແລະ ສິ່ງອໍານວຍຄວາມສະດວກ: ການເຂົ້າເຖິງສະດວກ ແຕ່ຍັງບໍ່ທັນໄດ້ພັດທະນາໃຫ້ມີຄວາມສະດວກແກ່ນັກທ່ອງທ່ຽວເຊັ່ນ: ຫ້ອງນໍ້າສາທາລະນະ, ຫ້ອງຜະລິດ ແລະ ວາງສະແດງຜະລິດຕະພັນຊາວບ້ານ ຫຼື ຈຸດແວ່ພັກເຊົາຕ່າງໆ.

ແຜນພັດທະນາໃນຕໍ່າໜ້າ: ສ້າງໃຫ້ເປັນຈຸດແວ່ພັກເຊົາຂອງແຂກ ແລະ ຊື່ຜະລິດຕະພັນຊາວບ້ານ.



15. ບ້ານຫັດຖະກຳຕໍ່າຫຸກ(ບ້ານຊຳໃຕ້).

ທີ່ຕັ້ງ: ເປັນບ້ານທີ່ຕິດກັບເທດສະບານເມືອງຊຳໃຕ້.

ປະຫວັດແຫຼ່ງທ່ອງທ່ຽວ: ບ້ານຊຳໃຕ້ເປັນບ້ານເກົ່າບ້ານເດີມມີມາຕັ້ງແຕ່ຕັ້ງເປັນເມືອງຊຳໃຕ້ເປັນບ້ານເຜົ່າລາວລຸ່ມຖືສາດສະໜາພຸດ, ມີມູນເຊື້ອ ໃນ ການຕໍ່າຫຸກຊາວໄໝມາຕັ້ງແຕ່ປູ່ຍ່າຕາຍາຍ ແລະ ສືບທອດກັນມາຮອດເຊັ່ນລູກເຊັ່ນຫຼານ.

ການເຂົ້າເຖິງ ແລະ ສິ່ງອໍານວຍຄວາມສະດວກ: ການເຂົ້າເຖິງສະດວກ ແຕ່ຍັງບໍ່ທັນໄດ້ພັດທະນາໃຫ້ມີຄວາມສະດວກແກ່ນັກທ່ອງທ່ຽວເຊັ່ນ: ຫ້ອງນໍ້າສາທາລະນະ, ຫ້ອງຜະລິດ ແລະ ວາງສະແດງຜະລິດຕະພັນຊາວບ້ານ ຫຼື ຈຸດແວ່ພັກເຊົາຕ່າງໆ.

ແຜນພັດທະນາໃນຕໍ່າໜ້າ: ສ້າງເປັນບ້ານທ່ອງທ່ຽວເຊິ່ງຫັດຖະກຳເປັນຕົ້ນການຕໍ່າຫຸກ, ຊາວໄໝ ແລະ ການຍ້ອມສີທຳມະຊາດ.



16. ບ້ານຫັດຖະກຳຈັກສານ (ບ້ານນາຍົມ).



ທີ່ຕັ້ງ: ບ້ານນາຍົມ ຕັ້ງຢູ່ເມືອງສິບເປົາຫ່າງຈາກເທດສະບານແຂວງ 50 ກິໂລແມັດ.

ປະຫວັດແຫຼ່ງທ່ອງທ່ຽວ: ເປັນບ້ານເຜົ່າກຶມມຸ ທີ່ຕັ້ງຖິ່ນຖານບ້ານເຮືອນຢູ່ລຽບທາງກິໂລແມັດທີ 50 ລະຫວ່າງທາງຊຳເໜືອຫາເມືອງສິບເປົາ, ມີມູນເຊື້ອດ້ານຫັດຖະກຳຈັກສານເຊັ່ນ: ສານຕິບເຂົ້າ, ກະບູງ, ກະຕ່າ ແລະ ອື່ນໆເປັນອາຊີບເສີມທີ່ສ້າງລາຍຮັບໃຫ້ແກ່ຄອບຄົວ.

ການເຂົ້າເຖິງ ແລະ ສິ່ງອຳນວຍຄວາມສະດວກ: ການເຂົ້າເຖິງສະດວກ ແຕ່ຍັງບໍ່ທັນໄດ້ຮັບການພັດທະນາສິ່ງອຳນວຍຄວາມສະດວກຕ່າງໆ.

ແຜນພັດທະນາໃນຕໍ່ໜ້າ: ສ້າງໃຫ້ເປັນບ້ານຈຸດແວ່ພັກເຊົາຂອງແຂກເພື່ອຊື່ຜະລິດຕະພັນຫັດຖະກຳຈັກສານຕ່າງໆ.

17. ບ້ານເຜົ່າມື້ງຂາວ (ບ້ານຫ້ວຍໄຄ້).

ທີ່ຕັ້ງ: ບ້ານຫ້ວຍໄຄ້ ຂຶ້ນກັບເມືອງຫົວເມືອງ ຫ່າງຈາກເທດສະບານແຂວງ 64 ກິໂລແມັດ.

ປະຫວັດແຫຼ່ງທ່ອງທ່ຽວ: ເປັນບ້ານເຜົ່າມື້ງຂາວທີ່ຍັງຮັກສາອິດຄອງປະເພນີການນຸ່ງຖືແບບມື້ງຂາວໄດ້ເປັນດີ. ບ້ານຫ້ວຍໄຄ້ເປັນບ້ານວັດທະນະທຳແບບຢ່າງ ຂອງແຂວງຫົວພັນປະຊາຊົນ/ຊາວມີຄວາມສາມັກຄີເປັນປົກແຜ່ນ, ມີຄວາມເປັນເອກະພາບ, ເປັນບ້ານປອດຢາເສບຕິດໝົດບ້ານມີຄົນສູບຢາພຽງ 2 ຄົນ, ພາຍໃນບ້ານມີຄວາມສະອາດຈົບງາມອ້ອມຈອດດ້ວຍປ່າໄມ້ທີ່ຂຽວສົດງົດງາມຕະຫຼອດປີ.

ການເຂົ້າເຖິງ ແລະ ສິ່ງອຳນວຍຄວາມສະດວກ: ຈາກທາງຢາງເຂົ້າໄປຫາບ້ານຫ້ວຍໄຄ້ 7 ກິໂລແມັດ ເປັນທາງດິນແດງແຕ່ກໍ່ສາມາດເຂົ້າເຖິງໄດ້ທັງສອງລະດູ. ສິ່ງອຳນວຍຄວາມສະດວກດ້ານຕ່າງໆແມ່ນອາໄສຄອບຄົວປະຊາຊົນເຊັ່ນ: ບ່ອນນັ່ງພັກເຊົາ, ຫ້ອງນ້ຳ ແລະ ອື່ນໆ.

ແຜນພັດທະນາໃນຕໍ່ໜ້າ: ພັດທະນາໃຫ້ເປັນບ້ານທ່ອງທ່ຽວຕິດພັນວິຖີຊີວິດຂອງເຜົ່າມື້ງຂາວ.



18. ບ້ານເຜົາໄໝພວນ(ບ້ານຖ້ຳລາ).



ທີ່ຕັ້ງ: ບ້ານຖ້ຳລາຂຶ້ນກັບເມືອງຮຽມທ່າງຈາກເທດສະບານເມືອງ 33 ກິໂລແມັດ.

ປະຫວັດແຫຼ່ງທ່ອງທ່ຽວ: ບ້ານຖ້ຳລາເປັນເຜົາພວນຖືສາດສະໜາພຸດທີ່ຍົກຍ້າຍຖິ່ນຖານບ້ານເຮືອນມາຈາກເມືອງຄຳ, ແຂວງຊຽງຂວາງແຕ່ສະໄໝສົງຄາມ, ມີວິຖີຊີວິດ, ການນຸ່ງຖື, ພາສາການປາກເວົ້າ ແລະ ຮີດຄອງປະເພນີທີ່ເປັນເອກະລັກຂອງເຜົາ.

ການເຂົ້າເຖິງ ແລະ ສິ່ງອຳນວຍຄວາມສະດວກ: 33 ກິໂລແມັດເປັນທາງດິນແດງຈຶ່ງມີຄວາມຫຍຸ້ງຍາກໃນການເຂົ້າເຖິງ ໂດຍສະເພາະແມ່ນລະດູຝົນ. ສິ່ງອຳນວຍຄວາມສະດວກກໍຍັງບໍ່ໄດ້ພັດທະນາຮັບໃຊ້ແບບສາທາລະນະ ຫຼື ຮັບໃຊ້ການທ່ອງທ່ຽວແຕ່ແຂກຄົນໄປມາສາມາດພັກເຊົາ, ຢູ່ກິນນຳປະຊາຊົນ.

ແຜນພັດທະນາໃນຕໍ່ໜ້າ: ພັດທະນາໃຫ້ເປັນບ້ານທ່ອງທ່ຽວວັດທະນະທຳທີ່ຕິດພັນກັບວິຖີຊີວິດຂອງເຜົາພວນ ແລະ ທ່ອງທ່ຽວດ້ານປະຫວັດສາດຊົມສິ່ງເສດເຫຼືອສົງຄາມນາຄັງ ຄ້າຍ USA ເກົ່າສະໄໝສົງຄາມ.



19. ພູສາມເສົ້າ.

ທີ່ຕັ້ງ: ພູສາມເສົ້າຕັ້ງຢູ່ຫ່າງຈາກເທດສະບານເມືອງຊຽງຄໍ້ປະມານ 800 ແມັດ.

ຫົວດແຫຼ່ງທ່ອງທ່ຽວ: ແຕ່ກີ້ແຕ່ກ່ອນມີຄຳເລົ່າລືກັນມາວ່າ ມີອ້າຍ 7 ໄຫ ທີ່ເລາະທ່ຽວແຕ່ຍອດນ້ຳມາລົງມາ ເພື່ອຊອກຫາບ່ອນເຮັດນາພໍມາຮອດເຂດນາແລງອ້າຍ 7 ໄຫ ໄດ້ພັກແຕ່ງກິນ ລາວໄດ້ຫຼຽວເຫັນພູສາມໜ່ວຍຕັ້ງຄືກ່ອນເສົ້າ ຈຶ່ງໄດ້ເອົາໝໍໄປຕັ້ງໃສ່ ແລ້ວຍີ່ມີໄປລູບເອົາຫ້ຍຳຢູ່ພູໜ່ວຍໜຶ່ງມາດັງໄຟ ແຕ່ນັ້ນມາພູໜ່ວຍນັ້ນ ຈຶ່ງເອີ້ນວ່າພູລູບ ແລະ ເມື່ອແຕ່ງກິນແລ້ວພູສາມໜ່ວຍນັ້ນໄດ້ເປັນກ້ອນເສົ້າອ້າຍ 7 ໄຫ ຈຶ່ງພາກັນເອີ້ນວ່າພູສາມເສົ້າມາເຖິງປັດຈຸບັນ.

ການເຂົ້າເຖິງ ແລະ ສິ່ງອຳນວຍຄວາມສະດວກ: ປະມານ 800 ແມັດ ເປັນທາງຍ່າງຂຶ້ນຮອດຈອມພູເປັນແຫຼ່ງທ່ອງທ່ຽວທີ່ຍັງບໍ່ທັນໄດ້ຮັບການພັດທະນາ.

ແຜນພັດທະນາໃນຕໍ່ໜ້າ: ສ້າງເປັນຈຸດຊົວວິວ.



20. ວັດດ່ານຮົມ (ວັດວິທູນ).



ທີ່ຕັ້ງ: ວັດດ່ານຮົມ(ວັດວິທູນ)ຕັ້ງຢູ່ບ້ານດ່ານຮົມ, ຫ່າງຈາກເທດສະບານ ເມືອງສົບເປົາ 16 ກິໂລແມັດ.

ປະຫວັດແຫຼ່ງທ່ອງທ່ຽວ: ວັດດ່ານຮົມມີຊື່ວ່າ: “ວັດວິທູນ”ຕາມຕໍານານ ໃນປະຫວັດສາດໄດ້ຖືກສ້າງຕັ້ງຂຶ້ນໃນປີ ຄສ 1515. ສະໄໝພະເຈົ້າວິທູນ ຂຶ້ນ ຄອງລາດເພິ່ນໄດ້ສ້າງວັດວິທູນຢູ່ຫຼວງພະບາງ ເຊິ່ງມີພະທາດເຈດີເປັນທາດ ໝາກ ໂມ. ຫຼັງຈາກນັ້ນ, ເພິ່ນກໍ່ໄດ້ມາສ້າງວັດວິທູນ ອີກຢູ່ບ້ານດ່ານຮົມ ເມືອງຊຽງຄໍ້. ສະໄໝນັ້ນ ຖືວ່າເປັນສະໄໝຮຸ່ງເຮືອງທາງດ້ານສາດສະໜາ, ວັດທະນະທໍາ ແລະ ຈິດໃຈ. ວັດວິທູນເປັນວັດທີ່ສ້າງຂຶ້ນກ່ອນໝູ່ໃນຈໍານວນ 4 ວັດທີ່ມີຊື່ສຽງຢູ່



ແຂວງຫົວພັນຄື: ວັດຈອມສີ ນາແລ້ງ ຫົວເມືອງ, ວັດຈອມແຈ້ງຫົວເມືອງ ແລະ ວັດສີບຸນເຮືອງ ເມືອງໂສຍ.

ການເຂົ້າເຖິງ ແລະ ສິ່ງອໍານວຍຄວາມສະດວກ: 12 ກິໂລແມັດເຂົ້າໄປ ບ້ານດ່ານຮົມ ຍັງເປັນທາງດິນແດງການເຂົ້າເຖິງຈິ່ງຍັງມີຄວາມຫຼໍ່ຍາກ ໂດຍ ສະເພາະແມ່ນຊ່ວງລະດູຝົນ, ສິ່ງອໍານວຍຄວາມສະດວກຕ່າງໆ ກໍ່ຍັງບໍ່ທັນໄດ້ຮັບ ການພັດທະນາ.

ແຜນພັດທະນາໃນຕໍ່ໜ້າ: ສ້າງໃຫ້ເປັນສະຖານທີ່ແຫຼ່ງທ່ອງທ່ຽວດ້ານປະ ຫວັດສາດ ເພື່ອໃຫ້ຄົນລຸ້ນຫຼັງໄດ້ສຶກສາຮຽນຮູ້ປະຫວັດສາດ ແລະ ເປັນບ່ອນ ເຄົາລົບບູຊາ.

ແຂວງໄຊຍະບູລີ



1. ອ່າງນໍ້າຕຽນ.



ອ່າງນໍ້າຕຽນ ມີເນື້ອທີ່ອ້ອມຮອບອ່າງທັງໝົດ 9.500 ເຮັກຕາ, ໃນນີ້ມີເນື້ອທີ່ ອ່າງນໍ້າ 565 ເຮັກຕາ, ຄວາມສາມາດບັນຈຸນໍ້າສູງສຸດ 43,60 ລ້ານແມັດກ້ອນ, ລະດັບນໍ້າປົກກະຕິ 27,70 ລ້ານແມັດກ້ອນ ແລະ ປະລິມານນໍ້າທີ່ໃຊ້ໄດ້ 13,70 ລ້ານແມັດກ້ອນ, ຊຶ່ງປະຊາຊົນທີ່ໄດ້ຮັບຜົນປະໂຫຍດໃນການຊົມໃຊ້ນໍ້າຈາກອ່າງນໍ້າ ຕຽນມີ 20 ບ້ານໃນເທດສະບານເມືອງໄຊຍະບູລີ, 827ຄອບຄົວ, ມີປະຊາກອນ 4,135 ຄົນ ໂດຍທົ່ວໄປອ່າງນໍ້າຕຽນ ຍັງສະໜອງນໍ້າໃຫ້ແກ່ການຜະລິດ ຊຶ່ງມີເນື້ອທີ່ ນາທີ່ໄດ້ຮັບຜົນປະໂຫຍດໂດຍກົງຈໍານວນ 543,13 ເຮັກຕາ, ເນື້ອທີ່ນາທີ່ໄດ້ຮັບຜົນ ປະໂຫຍດທາງອ້ອມຈໍານວນ 6,46 ເຮັກຕາ, ເນື້ອທີ່ໜອງປາ 18,00 ເຮັກຕາ.

2. ເຂດພັນຖໍ້ານໍ້າທັງ.

ເຂດພັນຖໍ້ານໍ້າທັງ ໄດ້ຮັບການພັດທະນາເປັນແຫຼ່ງທ່ອງທ່ຽວ ໃນປີ 2009 ໂດຍໄດ້ຮັບການສະໜັບສະໜູນຈາກໂຄງການພັດທະນາ ການທ່ອງທ່ຽວແບບຍືນຍົງ (STDP) ແລະ ໄດ້ເປີດບໍລິການໃນປີ 2011. ເຂດດັ່ງກ່າວ ມີຖໍ້າມີຮູຫຼາຍ ເຊິ່ງເປັນທີ່ມາຂອງຊື່ ເຂດພັນຖໍ້າ ນໍ້າທັງ ເຊິ່ງຫ່າງຈາກຕົວເມືອງໄຊຍະບູລີ 43 ກິໂລແມັດ.





3. ຕາດເຈົ້າ.

ນ້ຳຕົກຕາດເຈົ້າ ແມ່ນສະຖານທີ່ທີ່ປະຊາຊົນຊາວເມືອງໄຊຍະບູລີ ກໍຄືແຂກຕ່າງດ້າວທ້າວຕ່າງແດນ ນິຍົມ
ໄປທ່ຽວຊົມ, ພັກຜ່ອນ ຫຼື ພາກັນມາອາບນ້ຳ ໂດຍມີຄວາມເຊື່ອວ່າ ເມື່ອອາບແລ້ວ ຈະເຮັດໃຫ້ຮ່າງກາຍ
ແຂງແຮງ ແລະ ສະສາງລ້າງສ່ວຍສິ່ງທີ່ບໍ່ດີອອກໄປ. ໃນສະໄໝກ່ອນ ພໍຮອດບຸນກຸດສິງ ການປີ ໃໝ່ລາວຂອງ
ທຸກໆປີ ເຈົ້າຊີວິດຫຼວງພະບາງ ຈະໃຫ້ຄົນມານຳເອົານ້ຳຢູ່ແຫ່ງນີ້ ໄປຫົດສົງພະບາງ ຢູ່ທີ່ຫຼວງພະບາງ.

4. ຕາດຮຳ.



ແຕ່ກໍ່ແຕ່ກ່ອນ ມີເມືອງໜຶ່ງຊື່ວ່າ ເມືອງທ່າໂຮງ ເຊິ່ງມີໜອງນ້ຳໃຫຍ່ແຫ່ງໜຶ່ງ ເຊິ່ງເປັນທີ່ຢູ່ອາໄສຂອງເງືອກ
ໂຕໜຶ່ງ. ມື້ໜຶ່ງ, ເງືອກໂຕນັ້ນໄດ້ປອມໂຕເປັນກະປູ ແລ້ວໄປຄາບຕົນລູກສາວພະຍາ ທີ່ກຳລັງຕ່ຳທູກຢູ່ກ້ອງລ່າງເຮືອນ
ແລ້ວອຳເອົານາງລົງໄປທ່ານ້ຳ ພະຍາຈຶ່ງໄດ້ແຕ່ງໝໍມົນ ແລະ ເຖົ້າແກ່ຈຳ ນວນໜຶ່ງ ເພື່ອຊອກຫາລູກສາວ, ພວກເຂົາ
ໄດ້ນຳຮອຍຕີນນັ້ນ ໄປຮອດທ່ານ້ຳແຫ່ງໜຶ່ງ (ເອີ້ນວ່າ ນ້ຳຮອຍ). ໝໍມົນ ແລະ ເຖົ້າແກ່ ໄດ້ນຳຮອຍໄປຈົນຄຳເລີຍພໍ້
ກະຕ່າຍຝູງໜຶ່ງຢູ່ແກ້ງ (ເລີຍເອີ້ນວ່າ ແກ້ງລາດກະຕ່າຍ). ເມື່ອພວກເຂົາໄປຮອດແກ້ງແຫ່ງໜຶ່ງ ແລະ ໄດ້ໄຕ້ທຽນ
(ເລີຍເອີ້ນວ່າ ແກ້ງທຽນ). ຈາກນັ້ນ, ກຳນຳຮອຍຕີນຂຶ້ນໄປທາງເບື້ອງຕາເວັນຕົກຂອງນ້ຳຮອຍ ຝົນເລີຍຕົກຮຳ (ຈຶ່ງເອີ້ນ
ວ່າ ນ້ຳຮຳ). ພວກເຂົາກໍສືບຕໍ່ເດີນທາງໄປຕາມສາຍນ້ຳແຫ່ງນັ້ນ ຈົນໄປຮອດນ້ຳຕົກທີ່ສູງຊັນແຫ່ງໜຶ່ງ ແລະ ໄປຕໍ່ບໍ່
ໄດ້ (ເລີຍເອີ້ນວ່າ ນ້ຳຕົກຕາດຮຳ) ຈົນເຖິງປະຈຸບັນ.

LAC
Simply Be

5. ວັດສີບຸນເຮືອງ.



ວັດສີບຸນເຮືອງ ຖືກສ້າງຂຶ້ນໃນປີ 1456. ໃນສະໄໝກ່ອນ ເປັນວັດທີ່ສ້າງດ້ວຍໄມ້, ໃນໄລຍະຫຼາຍປີທີ່ຜ່ານ ວັດໄດ້ຖືກໄຟໄໝ້ເປັນເວລາຫຼາຍຄັ້ງ. ດັ່ງນັ້ນ, ຈຶ່ງເຮັດໃຫ້ໜັງສືໃບລານ ແລະ ເລື່ອງລາວຕ່າງໆພາຍໃນວັດ ຖືກໄຟໄໝ້ຈົນໝົດ. ຕໍ່ມາ ວັດສີບຸນເຮືອງໄດ້ຖືກສ້າງຂຶ້ນໃໝ່, ແລະ ໃນປີ 2010 ພະນອນທີ່ມີ ຄວາມຍາວ 6 ແມັດ ໄດ້ຖືກສ້າງສໍາເລັດ. ຢູ່ໃນວັດແຫ່ງນີ້ ຍັງມີພະອົງໜຶ່ງຊື່ວ່າ: “ພະເຈົ້າໃຫຍ່” ເປັນພະພຸດທະຮູບທີ່ມີອາຍຸມີອາຍຸ 600 ກວ່າປີ.

6. ບ້ານວຽງແກ້ວ.

ແຕ່ກ່ອນ ບ້ານວຽງແກ້ວ ເປັນປ່າດົງຕິບໜາ ມີຕົ້ນໄມ້ໃຫຍ່ ແລະ ໜອງໃຫ່ຍແຫ່ງໜຶ່ງ ເອີ້ນວ່າ: ໜອງປາດຸກ ພໍຮອດປີ 1953 ໄດ້ມີພໍ່ເຖົ້າ ແສນສຸທະ ຊົນເຜົ່າລື້ ພ້ອມດ້ວຍໝູ່ 4 ຄົນ ອອກຈາກບ້ານບີໝີ ເມືອງເງິນ ມາຕັ້ງບ້ານຢູ່ບໍລິເວນນີ້, ເພາະມີສະຖານທີ່ເໝາະສົມກັບການ ຜະລິດ, ມີສາຍນໍ້າເຫຼືອກ, ມີທິດິນທີ່ສາມາດສັບຊ້າວນາໄດ້ຈໍານວນໜຶ່ງ, ເວລານີ້ ການຈັດຕັ້ງ ຕ່າງໆ ແມ່ນຂຶ້ນກັບບ້ານນາສ້ານ ແລະ ມີຊື່ວ່າ ບ້ານໜອງປາດຸກ. ເມື່ອຮອດປີ 1968 ມີເຖິງ 20 ຄອບຄົວ ທາງອໍານາດການປົກຄອງ ຄື: ທ່ານ ກິໂຕ ສຸວັນນະວິງ ເຈົ້າເມືອງຫົງສາ ຈຶ່ງໄດ້ປ່ຽນຈາກບ້ານໜອງປາດຸກ ມາເປັນບ້ານວຽງແກ້ວ ຈົນເຖິງປັດຈຸບັນ (ກ່ອນຈະໃສ່ຊື່ບ້ານວຽງແກ້ວ ແມ່ນເອົາຕາມຊື່ພູວຽງຂອງອ້າຍຮຸດ ຕາມປະຫວັດສາດລາວ, ເຊິ່ງປະຈຸບັນຍັງມີຮ່ອງຮອຍພູວຽງ ຍັງເຫຼືອໃຫ້ເຫັນຢູ່).





7. ຫໍໄຊ.


ຫໍໄຊ ອາດຖືກສ້າງຂຶ້ນໃນປີ 1872, ເປັນຫໍໂຮງທີ່ເຮັດດ້ວຍໄມ້ສັກທັງໝົດ ໃນເມື່ອກ່ອນ ຫໍໄຊ ແມ່ນເປັນບ່ອນປະທັບຂອງເຈົ້າຊີວິດ ສີສະຫວ່າງວິງ ໃນເວລາທີ່ພະອົງ ສະເດັດມາເຮັດວຽກຢູ່ປາກລາຍ ຫຼື ຈະສະເດັດໄປນະຄອນຫຼວງວຽງຈັນ. ໄລຍະຕໍ່ມາ ຫໍໄຊ ໄດ້ຖືກນໍາໄຊ້ເປັນບ່ອນສະຫຼອງໄຊຊະນະ ທີ່ລາວ ສາມາດຕິເອົາຊະນະພວກສັກດີນາສະຫຍາມ. ພາຍຫຼັງປະເທດຊາດໄດ້ຮັບການປົດປ່ອຍ ແລະ ໄດ້ລົບລ້າງລະບອບລາຊາ, ຫໍໄຊ ຈຶ່ງຖືກນໍາໃຊ້ເປັນບ່ອນເຮັດວຽກ ຂອງສໍານັກງານອົງການປົກຄອງເມືອງປາກລາຍ.

8. ຖ້ໍາສະຫວັນຮັກ.

ຖ້ໍາສະຫວັນຮັກ ແມ່ນມີມາຫຼາຍເຊັ່ນຄົນແລ້ວ ແຕ່ຍັງບໍ່ທັນຖືກພັດທະນາໃຫ້ເປັນ ສະຖານທີ່ທ່ອງທ່ຽວ ຈົນຮອດປີ 2017 ທາງອໍານາດການປົກຄອງເມືອງໄຊຍະບູລີ ສົມທົບກັບຊາວບ້ານຫ້ວຍຊ່າວ ພັດທະນາຖ້ໍາດັ່ງກ່າວ ໃຫ້ກາຍເປັນສະຖານທີ່ທ່ອງທ່ຽວທາງທໍາມະຊາດ.



9. ຖ້ຳລອດ.



ບັນດາຖ້ຳຕ່າງໆ ທີ່ຢູ່ບໍລິເວນບ້ານຖ້ຳລອດ ແມ່ນມີມາແຕ່ຕັ້ງຫຼາຍເຊັ່ນຄົນແລ້ວ, ແຕ່ບໍ່ມີໃຜສາມາດພິສູດໄດ້ວ່າ ພົບເຫັນປີໃດ ເປັນພຽງແຕ່ການບອກເລົ່າ ແລະ ການຈີ່ຂອງທ່ານ ປ້ອງມຽງສາ ວ່າ: ປະມານປີ 1951 ພໍ່ເຖົ້າປ້ອງມຽງສາ ແລະ ພໍ່ເຖົ້າຂຸນ ໄດ້ພາກັນໄປຍິງລົງ ຢູ່ບໍລິເວນຖ້ຳລອດ, ລົງໃຫຍ່ໄດ້ຕົກລົງຢູ່ປາກຖ້ຳ ທັງສອງທ່ານໄດ້ເຂົ້າໄປເອົາລົງ. ຫຼັງຈາກເອົາລົງໃຫຍ່ອອກມາແລ້ວ ທັງສອງໄດ້ເຫັນແສງໄຟເທົ່າຫຼອດໄຟຟ້າຮຸ່ງຢູ່ໃນຖ້ຳ. ຕໍ່ມາ ທຸກໆວັນສິນ 8 ຄໍ່າ ແລະ 15 ຄໍ່າ ໄດ້ເກີດມີສຽງຄ້ອງ, ສຽງກອງ ດັງອອກມາຈາກຖ້ຳດັ່ງກ່າວ ຈຶ່ງໃສ່ຊື່ວ່າຖ້ຳລອດ.





10. ວັດພູທອກ.

ເປັນເວລາດົນນານມາແລ້ວ ມີພູໜ່ວຍໜຶ່ງທີ່ມີໝູ່ປາເຖິກໃຫ່ຍອາໄສຢູ່, ເຊິ່ງຄົນສ່ວນຫຼາຍເຂົາເອີ້ນວ່າ: ໝູ່ທອກ ທີ່ມີຂອງດິຕິດຕົວຄື: ແຂ້ວໝູ່ຕັນ ຄ່າມຄົງເຊິ່ງຜ່ານໆມາ ຜູ້ໃດເອົາປີນຍິງກະບໍ່ເຂົ້າ ບໍ່ຕາຍຈັກເທື່ອ, ໝູ່ດັ່ງກ່າວ ນອນເຝົ້າກິນຫົວມັນອ້ອນ (ມັນດ້າງ) ຢູ່ຈອມພູດົນນານພໍສົມຄວນ ດັ່ງນັ້ນ, ຈຶ່ງພາກັນເອີ້ນວ່າ ພູທອກຈົນເຖິງທຸກວັນນີ້.

ພູທອກ ເປັນພູໜ່ວຍໜຶ່ງ ທີ່ຕັ້ງຢູ່ໂດດດ່ຽວ ແລະ ເປັນພູທີ່ສູງກ່ວາໝູ່ ທີ່ຢູ່ໃກ້ກັບເທດສະບານເມືອງ, ດັ່ງນັ້ນ ໃນເມື່ອກ່ອນໄດ້ມີຜູ້ນຳພາການປະວັດຊາດປະຊາທິປະໄຕ ຢູ່ແຂວງໄຊຍະບູລີ ໄດ້ເອົາພູໜ່ວຍນີ້ເປັນປ້ອມສັງເກດການ ເພື່ອວາງແຜນທາງດ້ານການເມືອງ ແລະ ການຕໍ່ສູ້ທາງດ້ານການທະຫານ ເພື່ອປົດປ່ອຍ ແຂວງໄຊຍະບູລີ ພ້ອມໆກັບບັນດາແຂວງ ໃນທົ່ວປະເທດ.

11. ສວນຊາພັນປີ.

ຕາມການບອກເລົ່າຂອງຜູ້ເຖົ້າຜູ້ແກ່ ຢູ່ເມືອງໄຊສະຖານໃຫ້ຮູ້ວ່າ ສວນຊາ ຢູ່ບໍລິເວນດັ່ງກ່າວ ມີມາຫຼາຍເຊັ່ນຄົນແລ້ວ ເປັນຊາພັນພື້ນເມືອງ ມີເນື້ອທີ່ 182 ເຮັກຕາ ບາງຕົ້ນມີອາຍຸເຖິງ 1.000 ປີ.



12. ຖ້ຳພະຜາຂີ້ໜີ້ນ.

ຖ້ຳພະຜາຂີ້ໜີ້ນ ເປັນຖ້ຳໜຶ່ງທີ່ມີຄົນເຂົ້າຊົມ ແລະ ສັກກາລະບູຊາມາແຕ່ດຶກດຳບັນ, ເມື່ອຮອດຍາມບຸນປີໃໝ່ລາວ, ເຖົ້າແກ່ແນວໂຮມ, ພະສົງອົງຄະເຈົ້າບ້ານນາໄຮ ແລະ ບ້ານອື່ນໆ ໄດ້ຂຶ້ນໄປກາຍໄຫ້ວຫົດສິງທຸກໆປີ ມີໝູ່ນັກຮຽນຢູ່ແຕ່ລະໂຮງຮຽນພາຍໃນເທດສະບານເມືອງ ກໍ່ໄດ້ຂຶ້ນໄປຫຼິ້ນໄປທ່ຽວຊົມເປັນຈຳນວນຫຼວງຫຼາຍ ແຕ່ບໍ່ໄດ້ຮັບການພັດທະນາ, ການໄປມາພົບຄວາມຫຍຸ້ງຍາກ, ອາໄສແຕ່ການຍ່າງເປັນຕົ້ນຕໍ, ທ້າຍປີ 2017 ຄະນະນຳຂອງແຂວງ ກໍ່ໄດ້ມີທິດຊີ້ນຳໃຫ້ເມືອງໄຊຍະບູລີ ລົງສຳຫຼວດ ແລະ ເກັບກຳຂໍ້ມູນ ເພື່ອພັດທະນາເປັນແຫຼ່ງທ່ອງທ່ຽວທາງທຳມະຊາດແຫ່ງນີ້.



13. ຫໍພິພິທະພັນ ກອງເຂົ້າໃຫຍ່.



ເມືອງພຽງ ເປັນທີ່ມີທຶງພຽງກວ້າງໃຫຍ່ ເປັນອູ່ເຂົ້າອູ່ປາ ຂອງເມືອງ ກໍ່ຄືຂອງແຂວງໄຊຍະບູລີ. ໃນເມື່ອກ່ອນ ຫຼັງຈາກການເກັບກ່ຽວເຂົ້ານາສຳເລັດແລ້ວ ປະຊາຊົນແຕ່ລະບ້ານ ກໍ່ໄດ້ຈັດບຸນເຂົ້າເປືອກເຂົ້າສານຂຶ້ນ ເພື່ອເປັນການສະແດງຄວາມຮູ້ບຸນຄຸນຂອງເຂົ້າ. ຕໍ່ມາທາງເມືອງ ຈຶ່ງໄດ້ຈັດໃຫ້ມີບຸນກອງເຂົ້າໃຫຍ່ຂຶ້ນ ເພື່ອເປັນເຕົ້າໂຮມຄວາມສາມັກຄີຂອງປະຊາຊົນ ແຕ່ລະບ້ານ ແລະ ເປັນການຮັບໃຊ້ການທ່ອງທ່ຽວ. ແລະ ໄດ້ສ້າງຫໍພິພິທະພັນກອງເຂົ້າໃຫຍ່ຂຶ້ນ ໃນປີ 2018 ເພື່ອວາງສະແດງເຄື່ອງມືທຳມາຫາກິນ ຂອງປະຊາຊົນບັນດາເຜົ່າ ແລະ ສະຖານທີ່ທ່ອງທ່ຽວພາຍໃນເມືອງ.

14. ຕົ້ນໄມ້ຂ່າໃຫຍ່.




ໃນປີ 1990 ທ່ານ ລຽນ ປະຊາຊົນ ບ້ານສົມສະຫວາດ ໄດ້ເຂົ້າໄປຊອກຢູ່ຫາກິນ ຢູ່ປ່າ ເລີຍໄດ້ພົບເຫັນຕົ້ນໄມ້ຂ່າໃຫຍ່ ຈຶ່ງໄດ້ ກັບມາລາຍງານ ຕໍ່ອຳນາດການປົກຄອງບ້ານ ຈາກນັ້ນ ຊາວບ້ານຈຶ່ງໄດ້ພ້ອມກັນປົກປັກ ຮັກສາ ໃຫ້ເປັນສະຖານທີ່ທ່ອງທ່ຽວທາງ ດ້ານທຳມະຊາດ ຈົນເຖິງປັດຈຸບັນ.



15. ປ່າສະຫງວນແຫ່ງຊາດນ້ຳປຸຍ.

ປ່າສະຫງວນແຫ່ງຊາດນ້ຳປຸຍ ໄດ້ຮັບການຂຶ້ນທະບຽນ ໃນປີ 1991 ມີເນື້ອທີ່ທັງໝົດ 1,912 ກິໂລແມັດມົນທົນ, ມີຊາຍແດນຕິດກັບ 3 ເມືອງຄື: ເມືອງພຽງ, ເມືອງທົ່ງມີໄຊ ແລະ ເມືອງປາກລາຍ. ພາຍໃນປ່າສະຫງວນຍັງມີຄວາມອຸດົມສົມບູນໄປດ້ວຍຕົ້ນໄມ້ຫຼາຍຊະນິດ ເຊັ່ນ: ໄມ້ດູ່, ໄມ້ແຕ້ຂ່າ, ໄມ້ແຄນ ແລະ ໄມ້ຊະນິດອື່ນໆ. ນອກ ຈາກນີ້ ຍັງມີສັດປະເພດຕ່າງໆ ເຊັ່ນ: ສັດລ້ຽງລູກດ້ວຍນົມ 52 ສາຍພັນ, ນົກ 98 ສາຍພັນ, ສັດເລືອຄານ 13 ສາຍພັນ, ສັດເຄິງບົກເຄິງນ້ຳ 03 ສາຍພັນ ແລະ ປາ 15 ສາຍພັນ.



ແຂວງຊຽງຂວາງ



1. ທົ່ງໄຫຫີນ.



ຫີນທີ່ມີລັກສະນະເປັນຮູບຊົງໄຫຕັ້ງຢູ່ເປັນກຸ່ມ ຊຶ່ງເປັນທີ່ຮູ້ຈັກກັນໃນນາມ “ທົ່ງໄຫຫີນ” ນັ້ນ ຕັ້ງລຽງຢັ່ງຢາຍຢ່າງສະຫງ່າງາມ ຢູ່ພື້ນທີ່ຕອນເໜືອຂອງສາຍພູຫຼວງ. ທົ່ງໄຫຫີນດັ່ງກ່າວ ແຕ່ລະກຸ່ມຈະປະກອບມີຕັ້ງແຕ່ໜຶ່ງຮ້ອຍຫາສີ່ຮ້ອຍກ່ວາໜ່ວຍ ສ່ວນຫຼາຍແມ່ນຕັ້ງຢູ່ຈຸດໂນນພູ, ເນີນພູ ແລະ ສັນພູ ຕາມປະຫວັດສາດແລ້ວ ພື້ນທີ່ບໍລິເວນທົ່ງໄຫຫີນນີ້ເຄີຍເປັນເສັ້ນທາງລ່າລຽງ ທີ່ສະດວກສະບາຍ ຊຶ່ງເລີ່ມແຕ່ອ່າວຕົງແກງ ຜ່ານເຂົ້າແຜ່ນດິນໃຫຍ່ຂອງທະວີບອາຊີຕາເວັນອອກສ່ຽງໃຕ້ ຈົນກາຍມາເປັນສ່ວນໜຶ່ງຂອງເສັ້ນທາງການຄ້າທີ່ເຊື່ອມຕໍ່ລະຫວ່າງອະລີຍະທໍາອັນເກົ່າແກ່ຂອງລາວ, ໄຫ ແລະ ຫວຽດນາມ ກັບວັດທະນະທໍາຕ່າງໆ ຈາກດິນແດນທີ່ຫ່າງໄກ.

ອະລີຍະທໍາດັ່ງກ່າວໄດ້ສ້າງໄຫຫີນ ແລະ ອານາຈັກພວນ ທີ່ຄັ້ງໜຶ່ງເຄີຍຈະເຈີນຮຸ່ງເຮືອງຢູ່ເທິງທີ່ຕັ້ງຂອງທົ່ງໄຫຫີນ ຊຶ່ງປະຈຸບັນ ແມ່ນດິນແດນຂອງແຂວງຊຽງຂວາງ. ການກໍານົດ ແລະ ສິ້ນສຸດ ຂອງບັນພະບູລຸດຜູ້ທີ່ສ້າງທົ່ງໄຫຫີນນີ້ ຍັງບໍ່ຮູ້ໄດ້ຢ່າງຊັດເຈນເທື່ອ. ຄວາມຮຸ່ງເຮືອງສີວິໄລຂອງອານາຈັກພວນໄດ້ຖືກພວກທີ່ ຜູ້ຮຸກຮານບຸກໂຈມຕີໃນຕອນທ້າຍສັດຕະວັດທີ 19 ຊຶ່ງພວກເຂົາບໍ່ສະເພາະແຕ່ທໍາລາຍອານາຈັກພວນເທົ່ານັ້ນ ແຕ່ຍັງຊ່ວງຊົງສິ່ງທີ່ມີຄ່າທາງດ້ານວັດທະນະທໍາ ແລະ ສາສະໜາໄປພ້ອມ.



❖ **ຕາມຄວາມເຊື່ອຂອງປະຊາຊົນທ້ອງຖິ່ນ.**

ໄຫຫິນຂອງຂຸນເຈືອງ: ຕາມການບອກເລົ່າຂອງປະຊາຊົນທ້ອງຖິ່ນ ຂຸນເຈືອງໄດ້ຕິເອົາໄຊຊະນະເຈົ້າອັງຄາ ຜູ້ປົກຄອງແຂວງຊຽງຂວາງ ໃນສັດຕະວັດທີ 5 ຫຼື ທີ 6 ເພື່ອສະເຫຼີມສະຫຼອງໄຊຊະນະດັ່ງກ່າວ ຂຸນເຈືອງໄດ້ສັ່ງໃຫ້ກອງກຳລັງ ແລະ ປະຊາຊົນເຮັດໄຫຫິນຂຶ້ນມາ ເພື່ອບັນຈຸເຫຼົ້າສຳລັບ. ເຂົາເຈົ້າຍັງເຊື່ອອີກວ່າໄຫດັ່ງກ່າວ ເຮັດມາຈາກການປະສົມຂອງຂີ້ຊາຍ, ນ້ຳຕານ ແລະ ໜັງງົວ ແລ້ວນຳໄປອົບໃນເຕົາເຜົາຢູ່ຖ້ຳບໍລິເວນໃກ້ກັບທົ່ງໄຫຫິນ1.

ບາງຄົນມີຄວາມເຊື່ອວ່າ ຊົນເຜົ່າຂະມຸ ແມ່ນບັນພະບູລຸດຂອງໄຫຫິນ ແລະ ຍັງເຊື່ອວ່າໄຫຫິນແມ່ນຖ້ວຍຂອງຄົນແປດສອກ. ແຕ່ປະຊາຊົນທ້ອງຖິ່ນອີກກຸ່ມໜຶ່ງຊື່ເຊື່ອວ່າ ມີວິນຍານທີ່ບໍ່ໄດ້ໄປເກີດມາວິນວຽນຢູ່ບໍລິເວນໄຫຫິນນັ້ນ.

ຕາມການສັນນິຖານວ່າເປັນປ່າຊ້າ: ປະຊາຊົນຈຳນວນໜຶ່ງຊື່ເຊື່ອວ່າ ພາຍຫຼັງຄົນຜູ້ໜຶ່ງ ໄດ້ເສຍຊີວິດລົງ ສິບຜູ້ກ່ຽວກໍ່ໄດ້ຖືກນຳໄປທົ່ງໄຫຫິນ ເພື່ອນຳໄປ ໃວ້ໃນໄຫຫິນ ຄອບຄົວຜູ້ເສຍຊີວິດກໍ່ຈະລໍຖ້າຈົນສິບເປື້ອຍ ແລະ ແຫ້ງຈົນເຫຼືອແຕ່ກະດູກ ແລ້ວຈຶ່ງນຳອອກໄປຝັງ. ບາງຄອບຄົວກໍ່ຝັງໃນສຸສານທີ່ເຮັດດ້ວຍເຊລາມິກ ສ່ວນອີກຈຳນວນໜຶ່ງກໍ່ຝັງແບບງ່າຍໆ ຄືຝັງກະດູກລົງໃນຂຸມຝັງສິບ.

❖ **ການຄົ້ນຄ້ວາຂອງທ່ານ ນາງ ໂຄລານີ.**

ນັກທໍລະນີວິທະຍາ ແລະ ນັກບູຮານຄະດີ ຊາວຝຣັ່ງ ທ່ານ ນາງ ມາເດີແລງ ໂຄລານີ ເປັນຜູ້ນຳພາການຄົ້ນຄ້ວາດ້ານວິທະຍາສາດຄັ້ງທຳອິດ ໃນຊຸມປີ 1930. ທ່ານນາງ ໂຄລານີ ໄດ້ທຳການສຶກສາຄົ້ນຄ້ວາສິ່ງທີ່ຢູ່ພາຍໃນໄຫຫິນ ແລະ ຮ່ອງຮອຍ ຕ່າງໆບໍລິເວນອ້ອມແອ້ມໄຫຫິນ ລາວໄດ້ຄົ້ນພົບລູກປັດທີ່ເຮັດດ້ວຍແກ້ວ ແລະ ກະດູກຂອງມະນຸດ ນອກຈາກນີ້ລາວຍັງສຳຫຼວດຖ້ຳແຫ່ງໜຶ່ງບໍລິເວນໃກ້ຄຽງ ແລະ ພົບຫຼັກຖານບູຮານຄະດີ ທີ່ເປັນຂໍ້ມູນຊ່ວຍພິສູດສົມມຸດຖານຂອງລາວວ່າເປັນບ່ອນເຜົາສິບຄົນຕາຍ.

ທ່ານ ນາງ ໂຄລານີ ໄດ້ຮັບຮູ້ ແລະ ລວບລວມເອົາທົ່ງໄຫຫິນ 17 ແຫ່ງ ເຂົ້າໃນການຄົ້ນຄ້ວາຂອງລາວ, ລາວຍັງໄດ້ກຳນົດວ່າທົ່ງໄຫຫິນແຫ່ງທີ່1 ແມ່ນສູນກາງ ແຫ່ງອະລິຍະທຳທີ່ສ້າງໄຫຫິນຂຶ້ນມາ ລາວສັນນິຖານວ່າ ປະຊາຊົນໄດ້ນຳເອົາສິບຄົນ ຕາຍມາເຜົາຢູ່ຖ້ຳ ທີ່ຢູ່ໃກ້ຄຽງທົ່ງໄຫຫິນແຫ່ງທີ່1 ແລະ ນຳເອົາອັດທິໄປບັນຈຸໄວ້ຢູ່ໃນ ແລະ ອ້ອມແອ້ມໄຫຫິນ.

ນອກຈາກນີ້ ລາວຍັງຄິດວ່າ ທີ່ຕັ້ງຂອງໄຫຫິນນັ້ນ ເຊື່ອມກັບເສັ້ນທາງການຄ້າ ໃນສະໄໝເກົ່າ ຊຶ່ງພໍ່ຄ້າແມ່ຄ້າ ຈະນຳເອົາສິນຄ້າມາຂາຍຢູ່ພຽງຊຽງຂວາງ ແລະ ນຳເອົາສິນຄ້າຊະນິດອື່ນກັບໄປ.

❖ **ການຄົ້ນຄ້ວາໃນຍຸກປະຈຸບັນ.**

ການຄົ້ນຄ້ວາທີ່ໄດ້ດຳເນີນໃນຊຸມປີ 1990 ໄດ້ຍັງຢືນວ່າ ສິ່ງທີ່ພົບເຫັນ ແມ່ນສອດຄ່ອງກັບທິດສະດີຂອງທ່ານ ນາງ ໂຄລານີ ຄື ໄຫຫິນຖືກສ້າງຂຶ້ນມາ ເພື່ອເປັນສິ່ງບັນຈຸຊາກສິບຄົນຕາຍ, ນັກຄົ້ນຄ້ວາອີກຄົນໜຶ່ງ ກໍ່ໄດ້ພົບເຫັນຊາກກະດູກຂອງສິບທີ່ບໍ່ໄດ້ຖືກເຜົາມາກ່ອນນັ້ນ ຝັງຢູ່ອ້ອມແອ້ມໄຫຫິນ ແລະ ໄດ້ໃຫ້ທັດສະນະວ່າເປັນກະດູກຂອງຄອບຄົວຂອງຜູ້ທີ່ຖືກຝັງໄວ້ໃນໄຫ.

ການຄົ້ນຄ້ວາໃນຊຸມປີທີ່ຜ່ານມານີ້ ໄດ້ໃຫ້ທັດສະນະວ່າ ໄຫຫິນດັ່ງກ່າວຖືກໃຊ້ເປັນສິ່ງບັນຈຸສິບຄົນຕາຍ ຈົນກ່ວາຊາກສິບນັ້ນຈະເປື້ອຍ ແລະ ແຫ້ງ, ສ່ວນກະດູກນັ້ນຈະຖືກນຳໄປຝັງຢູ່ໃກ້ກັບບໍລິເວນໄຫຫິນນັ້ນ, ສ່ວນການຄົ້ນຄ້ວາຂອງທ່ານ ນາງ ໂຄລານີ ກ່ຽວກັບກະດູກຂອງສິບທີ່ຖືກເຜົານັ້ນ ອາດເປັນການສັນນິຖານເຖິງການນຳໃຊ້ໄຫຫິນເປັນສ່ວນໜຶ່ງຂອງສຸສານຂອງຄົນໃນສະໄໝນັ້ນ. ໄຫຫິນບາງໜ່ວຍມີຂະໜາດ ແລະ ຊ່ອງຫວ່າງເປີດທີ່ນ້ອຍນັ້ນ ສັນນິຖານວ່າໃນຍຸກຕໍ່ມາອາດຈະຍ້ອນບໍ່ຈຳເປັນຕ້ອງບັນຈຸສິບຄົນຕາຍທັງໝົດໄວ້ໃນໄຫ ແຕ່ໃຊ້ສະເພາະບັນຈຸອັດທິຂອງຜູ້ຕາຍເທົ່ານັ້ນ.



ກ. ທົ່ງໄຫຫີນ1.



ໄຫຫີນແມ່ນເປັນຫີນແຂງເຮັດດ້ວຍຫີນຊາຍ, ທົ່ງໄຫຫີນ ຈຸດທີ່ໃຫຍ່ກວ່າໝູ່ ມີທັງໝົດ 334 ໜ່ວຍ, ມີຖ້ຳ 1 ແຫ່ງ, ມີຈຳນຫີນເປັນແຜ່ນ 30 ແຜ່ນ ແລະ ມີຈຳນຫີນ ທີ່ໃຊ້ເປັນເຄື່ອງຕັດຫີນ 122 ແຜ່ນ, ຈຸດທີ່ຕັ້ງຂອງໄຫຫີນມີ 5 ຈຸດ ເຊິ່ງທັງໝົດຕັ້ງຢູ່ ໃກ້ໆກັນ ລຽງກັນໄປຕາມເປັນພູ.

ຂ. ທົ່ງໄຫຫີນ2.



ໄຫຫີນແຫ່ງນີ້ ຜະລິດຂຶ້ນຈາກຫີນ ຊາຍ ມີໄຫຫີນທັງໝົດ 93 ໜ່ວຍ, ມີ ຈຳນຫີນເປັນແຜ່ນ ຈຳນວນ 14 ແຜ່ນ, ມີກ້ອນຫີນເປັນກ້ອນ 9 ໜ່ວຍ. ຈຸດທີ່ ຕັ້ງຂອງໄຫຫີນ ແມ່ນຕັ້ງຢູ່ 2 ຈຸດ ໂດຍການແບ່ງຕາມເສັ້ນທາງ ແລະ ຕົ້ນໄມ້ທີ່ສວຍງາມ, ໃນນັ້ນມີໄຫ ຫີນ ທັງໝົດ 92 ໜ່ວຍ, ມີທາດ 1 ທາດ, ຊຶ່ງຊາວບ້ານ ເວົ້າວ່າສ້າງຂຶ້ນ ໂດຍຝຣັ່ງ ແຕ່ບໍ່ມີຂໍ້ມູນຢັ້ງຢືນ.



ຄ. ທົ່ງໄຫຫີນ 3.



ສະຖານທີ່ແມ່ນຕັ້ງຢູ່ເນີນພູທີ່ມີປ່າໄມ້ ມີໄຫຫີນທັງໝົດເກືອບ 400 ໜ່ວຍ, ໄຫຫີນໃນຈຸດນີ້ ແມ່ນເຮັດດ້ວຍຫີນຊາຍ ມີການແຕະສະຫຼັກດ້ວຍຄວາມປານິດ ແລະ ສວຍງາມ. ໄຫຫີນສ່ວນຫຼາຍແມ່ນຈະຖືກຝາປິດດ້ວຍກ້ອນຫີນ, ສ່ວນຫຼາຍແມ່ນແຕກ ແລະ ເຕັມໄປດ້ວຍບັນດາສິ່ນສ່ວນແຕກຫັກທັງຫຼາຍ.

ທົ່ງໄຫຫີນແຫ່ງທີ 3 ຕັ້ງຢູ່ໂນນພູຕໍ່າ, ທາງເຂົ້າຫາທົ່ງໄຫຫີນຈາກບ່ອນຈອດລົດໄປແມ່ນໄດ້ຢ່າງຜ່ານທົ່ງນາຂອງປະຊາຊົນ. ໄຫຫີນ 3 ນີ້ ມີລັກສະນະພິເສດຄືໄຫຈະເປັນໄຫໜ່ວຍນ້ອຍສະເໝີກັນ ແລະ ມີຄວາມສວຍງາມ. ມີແຫຼ່ງຕັດຫີນຫ່າງຈາກຕົວເມືອງໂພນສະຫວັນ ປະມານ 32 ກິ ໂລແມັດ, ມີເນື້ອທີ່ທັງໝົດ 54,138.04 ຕາແມັດ, ໃນນັ້ນມີໄຫຫີນທັງໝົດ 150 ໜ່ວຍ, ມີຕົ້ນໄມ້ທີ່ສວຍງາມ.

ງ. ທົ່ງໄຫຫີນຜາແກ້ວ.



2. ວັດເພຍວັດ.



ວັດເພຍວັດເປັນວັດແຫ່ງທຳອິດ ທີ່ສ້າງຂຶ້ນກ່ອນໝູ່ໝົດ ໃນດິນແດນຂອງເມືອງພວນ ສ້າງຂຶ້ນ ໃນປີ ຈສ 744 ມາຮອດປະຈຸບັນ (2018) ມີອາຍຸໄດ້ 687 ປີ.

ເຈົ້າລ້ານຄຳກອງ ເປັນອາດຍາປົກຄອງເມືອງພວນ ໄດ້ນຳພາປະຊາຊົນຊອກຫາຊ່າງຜູ້ມີຜົນໃນການສ້າງວັດວາອາຮາມ ຈຶ່ງພົບອາຈານ ທຳມະຄາຖາ ຜູ້ທີ່ມີສິມິໃນການສ້າງວັດຢູ່ຫຼວງພະບາງມາແລ້ວມາສ້າງ. ພໍສ້າງສຳເລັດແລ້ວ ເຈົ້າລ້ານຄຳ ກໍ່ໄດ້ນຳພະພຸດທະຮູບອົງສັກສິດ ມາຈາກຫົງສາວະດີ (ພະມ້າໃນປະຈຸບັນ) ມາປະທັບໄວ້ວັດດັ່ງກ່າວ. ໃນຍຸກສະໄໝນັ້ນ ເມືອງພວນມີຄວາມຈະເລີນຮຸ່ງເຮືອງສຸດຂີດ. ດັ່ງນັ້ນ, ວັດເພຍວັດ ຈຶ່ງເປັນບ່ອນຮຳຮຽນ ຂອງພະສົງສຳມະເນນໃນຍຸກນັ້ນ. ຕົກມາຮອດຊຸມປີ ຄສ 1874, ຈສ 1287 ສົງຄາມພາຍນອກໄດ້ເຂົ້າ ມາມ້າງເພທາລາຍ (ເສິກຫໍ້) ເຊິ່ງ

ພວກເຂົາໄດ້ຕັດແຂນພະເຈົ້າອົງຕື້ເບື້ອງຂວາອອກ ເພື່ອຊອກຫາໂລຫະທີ່ມີຄ່າ ແຕ່ສິມຍັງບໍ່ຖືກທຳລາຍ. ມາຮອດປີ 1953, ຈສ 1315 ໄດ້ຖືກສົງຄາມຂອງຈັກກະພັດຝຣັ່ງທຳລາຍສິມ ແລະ ພະພຸດທະຮູບ ເຮັດໃຫ້ເພພັງຢ່າງໜັກ. ຕໍ່ມາຮອດ ປີ ຄສ 1954 ເຈົ້າສຸດທະກຸມມານ (ເຈົ້າຊາຍຄຳ) ເປັນເຈົ້າປົກຄອງເມືອງພວນ ໄດ້ນຳພາປະຊາຊົນຊາວເມືອງພວນປະຕິສັງຂອນວັດ ແລະ ສິມຄົນໄໝ ເຮັດໃຫ້ມີຄວາມສວຍງາມຄືກັບສະໄໝກ່ອນ. ມາຮອດປີ ຄສ 1969, ຈສ 1331 ໄດ້ຖືກສົງຄາມຂອງຈັກກະພັດອາເມລິກາ ທຳລາຍຈົນໝົດກ້ຽງ ຈຶ່ງຍັງເຫຼືອພຽງແຕ່ພະພຸດທະຮູບທີ່ຖືກບາດແຜຕາກແດດ ໃຫ້ເຮົາເຫັນເຖິງທຸກວັນນີ້.

3. ທາດຝຸ່ນ.



ຕັ້ງຢູ່ໃຈກາງຂອງເມືອງຄູນ, ປີ ຈສ 307 ໄດ້ປະດິດສະຖານ ທາດນ້ອຍ (ທາດທີ່ຢູ່ທາງໃນ). ຕໍ່ມາ ພະພຸດທະເຈົ້າຢູ່ທີ່ອິນເດຍໄດ້ ເສຍຊີວິດ ກໍ່ໄດ້ພາກັນ ຈຸດເຜົາສິບຂອງພະພຸດເຈົ້າ, ເມື່ອເຜົາແລ້ວ ກໍ່ ໄດ້ ປະກາດໃຫ້ຜູ້ຄົນທົ່ວໂລກ ທີ່ນັບຖືສາສະໜາພຸດມາເອົາກະດູກ ຂອງພະພຸດທະເຈົ້າໄປບູຊາ ໂດຍການ ສ້າງທາດໃສ່. ແຕ່ຊາວເມືອງ ພວນໄປຊ້າເລີຍໄດ້ແຕ່ຝຸ່ນ ຈຶ່ງໄດ້ນຳມາສ້າງໄວ້ໃຈກາງ ຂອງເມືອງ ພວນ ໃນ ປີ ຈສ 742 ກະສັດເມືອງພວນອົງທີ່ 24 ໄດ້ສ້າງສ້າງທາດ ໂດຍສ້າງກວມທາດເກົ່າໃຫ້ໃຫຍ່ໂຕກ່ວາແຕ່ກ່ອນ ຊຶ່ງນອກນັ້ນ ທ່ານ ຍັງເປັນຜູ້ ທີ່ນຳເອົາສາສະໜາພຸດ ເຂົ້າມາເມືອງພວນ.

ນັບແຕ່ນັ້ນມາໃນທຸກໆ ປີໃໝ່ ຊາວເມືອງພວນ ໄດ້ພາກັນມາ ຫິດນ້ຳສົງພະ ແລະ ອວຍພອນຊຶ່ງກັນ ແລະ ກັນໃນທາດແຫ່ງນີ້. ຈົນ ມາຮອດປີ ຈສ 1237, ຄສ 1874 ທາດດັ່ງກ່າວ ໄດ້ຖືກສົງຄາມເສີກຫໍ້ ທຳລາຍ ເພື່ອຂຸດຄົ້ນເອົາເງິນ, ຄຳທີ່ມີຄ່າ ອັນເຮັດໃຫ້ທາດເພພັງ ແລະ ຊຸດໂຊມ. ຕໍ່ມາຮອດສະໄໝເຈົ້າແຂວງ ຊາຍຄຳ ເປັນເຈົ້າແຜ່ນດິນ ເມືອງພວນ ໄດ້ນຳພາປະຊາຊົນປົວແປງຄືນໃໝ່, ແຕ່ມາຮອດ ປີ ຄສ 1969 ຖືກສົງຄາມຂອງຈັກກະພັດອາເມລິກາທຳລາຍ ຈຶ່ງເຮັດໃຫ້ທາດ ດັ່ງກ່າວ ຊຸດໂຊມລົງອີກ ແລະ ເປັນດັ່ງທີ່ເຮົາເຫັນເຖິງທຸກວັນນີ້.



4. ທາດຈອມເພັດ.



ທາດຈອມເພັດຕັ້ງຢູ່ຕົວເມືອງຄູນ, ທາດດັ່ງກ່າວ ເປັນທາດທີ່ມີຄວາມສວຍສົດງົດງາມທີ່ສຸດ, ມີຮູບລັກສະນະການສ້າງຄືກັບທາດຝຸ່ນ, ສ້າງຂຶ້ນເປັນມິ່ງຂວັນໃຈ ຂອງປະຊາຊົນຊາວເມືອງພວນ ແລະ ເປັນບ່ອນ ຫ້ອນໂຮມເພັດນິນຈິນດາ ຂອງຊາວເມືອງພວນ. ໃນປີ ຄສ 1422, ຈສ 787 ກະສັດ ເຈົ້າຜ້າຂາດ ໄດ້ນຳເອົາ ເພັດນິນຈິນດາ ທີ່ມີແສງລັດສະໝີອັນສວຍສົດງົດງາມ ສາມາດສົ່ງ ແສງລັດສະໝີໄປທົ່ວທຸກທິດຂອງເມືອງ ພວນໃສ່ຍອດເສົາ, ດັ່ງນັ້ນ ຈິ່ງໃສ່ຊື່ວ່າ ທາດຈອມເພັດ. ຈາກນັ້ນມານານເຖິງ 577 ປີ, ມາຮອດປີ ຄສ 1874, ຈສ 1237 ສະໄໝສົງຄາມໄດ້ເຂົ້າມາບຸ້ນ ສະດົມກໍ່ໄດ້ທຳລາຍທາດ ເພື່ອເອົາເພັດນິນຈິນດາ ແລະ ວັດຖຸມີຄ່າໃນທາດດັ່ງກ່າວ

5. ວັດສີພົມ.

ວັດສີພົມເປັນວັດໜຶ່ງທີ່ສຳຄັນ ໃນນະຄອນເມືອງພວນ, ມີສີສັນທີ່ສວຍສົດງົດງາມ ແລະ ໜ້າ ອັດສະຈັນ ກ່ອນໝູ່ໝົດ ຍ້ອນເຈົ້າລ້ານຄຳກອງ ໄດ້ສະເດັດໄປເມືອງຊົວ (ເມືອງຫຼວງພະບາງໃນປະຈຸ ບັນ) ເພື່ອຊອກຫາຜູ້ມີຄວາມຮູ້ ແລະ ຄວາມຊຳນານ ໃນການກໍ່ສ້າງໂຮງຫໍ ແລະ ວັດວາອາຮາມ, ພະອົງ ຈິ່ງໄດ້ພົບກັບ ອາຈານທຳມະຄາຖາເປັນຜູ້ທີ່ມີຝິມິດິເດັນ. ດັ່ງນັ້ນ, ພະອົງຈິ່ງໄດ້ນຳເອົາອາຈານທຳມະຄາ ຖາ ມາສ້າງວັດດັ່ງກ່າວ ໃນປີ ຄສ 1390, ຈສ 752. ຕໍ່ມາວັດສີພົມກໍ່ ຖືກທຳລາຍຄືກັບທາດຝຸ່ນ ແລະ ວັດເພຍວັດ. ແຕ່ມາຮອດປະຈຸບັນ ປະຊາຊົນໄດ້ພ້ອມກັນປັບປຸງປົວແປງໃຫ້ດີຂຶ້ນ.



6. ໂຮງໝໍເກົ່າ.



ສ້າງຂຶ້ນໃນປີ 1916 ໃນສະຖາປະຕິຍາກຳຂອງຝຣັ່ງປະສົມລາວ ໂຮງໝໍດັ່ງກ່າວ ໃນເມື່ອກ່ອນມີຄວາມສວຍງາມເປັນຢ່າງຍິ່ງ, ເປັນສະຖານທີ່ປິ່ນປົວຄົນເຈັບ ໃນສະໄໝນັ້ນ. ມາຮອດປີ 1966 ໄດ້ຖືກ ສິງຄາມທຳລາຍເຮັດໃຫ້ເຮືອນ ແລະ ອຸປະກອນຕ່າງໆ ໄດ້ຮັບການເສຍຫາຍຢ່າງໜັກ ຍັງເຫຼືອພຽງສິ່ງເສດເຫຼືອບ່າ າງຢ່າງໃຫ້ເຮົາເຫັນເຖິງທຸກວັນນີ້.

LAC
Simply Be

7. ຕາດຄາ.



ຕາດຄາ ເປັນຕາດທຳມະຊາດ ມີຄວາມສວຍງາມເປັນຢ່າງຍິ່ງ ພາຍໃນຕາດ ແລະ ບໍລິເວນອ້ອມຂ້າງຕາດ ປະກອບດ້ວຍຕົ້ນໄມ້ໃຫຍ່ຫຼາຍຕົ້ນ, ປ່າໄມ້ ແລະ ຊີວະນາໆພັນທີ່ອຸດົມສົມບູນ. ຈຸດກຳເນີດຂອງນ້ຳຕາດຄານີ້ແມ່ນນ້ຳທີ່ເກີດຈາກຮູຜາໄຫຼອອກມາໂຕນລົງໃສ່ຕາດເປັນແຕ່ລະຂັ້ນ ແລະ ມີນ້ຳໄຫຼຕະຫຼອດປີ. ຕາດຄາ ຢູ່ບ້ານຄັງພະນຽນ ເມືອງໜອງແຮດ ຫ່າງຈາກຕົວເມືອງໂພນສະຫວັນ ປະມານ 104 ກິໂລແມັດ, ຫ່າງຈາກຕົວເມືອງໜອງແຮດປະມານ 22 ກິໂລແມັດ ແລະ ຈາກທາງເລກ 7 ເຂົ້າແຫຼ່ງທ່ອງທ່ຽວເປັນທາງປູແຮ່ປະມານ 5 ກິໂລແມັດ.

ຕາດຄາມີຄວາມສູງ141 ແມັດ, ຈາກຈຸດຕົ້ນນ້ຳຫາຈຸດພັກທີ່ 3 ແມ່ນມີຄວາມສູງ 81 ແມັດ, ແຕ່ພັກທີ່ 3 ລົງໃສ່ສາຍຫ້ວຍແມ່ນມີຄວາມສູງ 60 ແມັດ, ມີຂັ້ນໄດຢ່າງເຊື່ອມຕໍ່ຕາດແຕ່ລະຂັ້ນ, ມີເຮືອນຂາຍປີ້, ຫ້ອງນ້ຳສາທາລະນະ...





8. ພູກູດ ຈອມເຫຼັກວິລະຊິນ.

ພູກູດ ຕັ້ງຢູ່ຫ່າງຈາກສຳນັກງານເມືອງພູກູດທາງທິດຕາເວັນຕົກ 7 ກິໂລແມັດ, ທິດຕາເວັນຕົກຕິດກັບບ້ານປົວ, ທິດໃຕ້ຕິດກັບບ້ານຊາຍ ແລະ ທິດເໜືອຕິດກັບບ້ານແປນ, ທິດຕາເວັນອອກຕິດກັບບ້ານພູວຽງ.


ຕາມການບອກເລົ່າຂອງຜູ້ເຖົ້າຜູ້ແກ່ຢູ່ຕາມທ້ອງຖິ່ນນີ້ເລົ່າຕ່າງກັນມາວ່າ ພູກູດ ເພິ່ນເອີ້ນຊື່ວ່າ ພູດອຍກາງເມືອງ ເພາະວ່າເບື້ອງຕາເວັນຕົກແມ່ນເມືອງສຸຍ, ເບື້ອງຕາເວັນອອກແມ່ນເມືອງເຄິງ, ກ່ອນຈະປ່ຽນພູດອຍກາງເມືອງມາເປັນພູກູດແມ່ນກ່ອນປີ 1353 ມີທ້າວພະຍາຫົວເຫຍີ້(ຫົວໃຫຍ່) ໄດ້ມາຕັ້ງຖິ່ນຖານຢູ່ຂອບເຂດນີ້ໂດຍໄດ້ເອົາພູດອຍກາງເມືອງເປັນບ່ອນລ້ຽງສັດ, ພະຍາຫົວເຫຍີ້ມີເມຍຊື່ນາງແກ່ນແກ້ວ ມີລູກນຳກັນ 3 ຄົນ ແລະ ໃນຄອບຄົວໄດ້ແບ່ງຄວາມຮັບຜິດຊອບລ້ຽງສັດແຕ່ລະປະເພດຄື:

1. ນາງ ຫຼວງ ຮັບຜິດຊອບລ້ຽງໂຕກະທົງເຂົ້າແດງ ຢູ່ດົງຮ່າງ
2. ນາງ ກາງ ຮັບຜິດຊອບລ້ຽງກວາງເຂົ້າ 9 ຍອດ ຢູ່ດົງແຮ້
3. ທ້າວ ນ້ອຍ ຮັບຜິດຊອບລ້ຽງໝູລອງຄຳ ຢູ່ຝາຍນາຮອນ



ຢູ່ຕໍ່ມາມີພະຍາອົງໜຶ່ງຂໍ້ມ້າມະນີກະທັດ ເດີນທາງມາເຫັນສະຖານທີ່
ລ້ຽງສັດຂອງພະຍາຫົວເຫຍີ້ ແລະ ພະຍາອົງນັ້ນໄດ້ເວົ້າກັບພະນາຫົວເຫຍີ້ວ່າ:
ຂ້ອຍຂໍຝາກມ້າໄວ້ນຳເຈົ້າແດ່, ແລ້ວພະຍາຫົວເຫຍີ້ກໍ່ໄດ້ລ້ຽງມ້າມະນີກະທັດນັ້ນໃຫ້
ພະຍາອົງນັ້ນ.ຢູ່ມື້ໜຶ່ງ, ມີໝໍພານຜູ້ໜຶ່ງມາຊອກລ່າສັດປ່າມາເຫັນໂຕກະທົງເຂົາແດງ
ລົງມາແຕ່ພຸດອຍກາງເມືອງ ລົງມາກິນປຸ່ງຢູ່ປຸ່ງນາຍິ່ງ, ໝໍພານໄດ້ຍິງໂຕກະທົງເຂົາ
ແດງໂຕນັ້ນ (ແຕ່ບໍ່ຕາຍກັບບ່ອນ) ໂຕກະທົງໄດ້ຂຶ້ນເມືອພຸດອຍກາງເມືອງຜ່ານ
ແກ່ວດອຍກາງເມືອງລົງໄປຕາຍຢູ່ຄັງໜອງປາດ, ໃນຂະນະທີ່ໝໍພານພວມປາດໂຕ
ກະທົງຢູ່ນັ້ນ, ນາງຫຼວງໄດ້ມາເຫັນຄົນກຳລັງປາດກະທົງເຂົາແດງ, ນາງຫຼວງ ກໍ່ຮີບ
ໄປລາຍງານໃຫ້ພໍ່ຮີບຮ້ອນບອກຊາວບ້ານໄລ່ຈັບໝໍພານ, ຊາວບ້ານໄດ້ພາກັນເອົາຕາ
ໜ່ວງກາງໃສ່ແກ່ວດອຍກາງເມືອງເພື່ອຈັບໝໍພານ, ໝໍພານໄດ້ມາຖືກຕາໜ່ວງທີ່
ຊາວບ້ານພາກັນກາງໄວ້ນັ້ນ ແລະ ຊາວບ້ານໄດ້ພ້ອມກັນເອົາຫອກ, ເອົາເຫຼັກແຫຼມ
ແທງໝໍພານຈົນຕາຍ. ຫຼັງຈາກຂ້າໝໍພານຄົນນັ້ນແລ້ວຊາວບ້ານໄດ້ບອກຂ່າວໄປ
ທຸກໆບ້ານ ເພື່ອໃຫ້ຮູ້ວ່າແມ່ນຄົນບ້ານໃດໃຫ້ມາເບິ່ງ ແລະ ສຸດທ້າຍກໍ່ໄດ້ຮູ້ວ່າໝໍ
ພານຄົນນີ້ມີຊື່ວ່າ ທ້າວ ກຸດ ຢູ່ບ້ານລາດບວກ, ຫຼັງຈາກຮູ້ແນວນັ້ນແລ້ວ ຊາວບ້ານ
ຈຶ່ງໄດ້ປົກສາຫາລື ແລະ ຕົກລົງເຫັນດີເປັນເອກະພາບ ເອົາທ້າວກຸດຝັງໄວ້ດອຍກາງ
ເມືອງແລ້ວຈຶ່ງປ່ຽນມາເອີ້ນວ່າພູກຸດຈົນມາເຖິງປະຈຸບັນນີ້.

ພູກຸດ ກ່ອນປີ 1968 ຄົນຫຼັງ ພູກຸດມີຄວາມສູງຈາກລະດັບໜ້ານ້ຳທະເລ
1,463 ແມັດ ໂດຍອີງຕາມປະຫວັດສາດພູກຸດແມ່ນມີຄວາມສູງຕໍ່າລົງ 7 ແມັດ,
ແມ່ນຍ້ອນເຫດຜົນໃດ? ແມ່ນຍ້ອນຈັກກະພັດອາເມລິກາ ມາເຮັດສົງຄາມຮຸກຮານ
ລາວເກືອບ 20 ປີ ນັບແຕ່ວັນທີ 17/05/1964 ປົດປ່ອຍທົ່ງໄຫຫີນຊຽງຂວາງ,
ມາຮອດວັນທີ 12/06/1964 ສຸວັນນະພູມມາ ໃນນາມເປັນນາຍົກລັດຖະມົນຕີ
ໄດ້ເຂົ້າພົບສະຖານທູດອາເມລິກາປະຈຳລາວໄດ້ອະນຸຍາດໃຫ້ກອງທັບອາເມລິກາ
ຍິງທຳລາຍເຂດປົດປ່ອຍຂອງແນວລາວຮັກຊາດ, ເປົ້າໝາຍແມ່ນຍິງທຳລາຍພູກຸດ
ເພາະວ່າພູກຸດເປັນປະຕູຢູ່ທິດຕາເວັນຕົກສ່ຽງເໜືອຂອງທົ່ງໄຫຫີນ, ສັດຕູຈະຍຶດທົ່ງ
ໄຫຫີນຕ້ອງຕິຍົດພູກຸດນີ້ກ່ອນ, ຈັກກະພັດອາເມລິກາເລີ່ມຖິ້ມລະເບີດໃສ່ພູກຸດແຕ່
ເດືອນ 07/1964. ຕົ້ນເດືອນ 8/1964 ທ່ານ ສະໜາມ ວິຍະເກດ ກອງບັນຊາ



ການທະຫານທົ່ງໄຫຫີນຊຽງຂວາງ ໄດ້ຕີລາຄາສະພາບການຂອງສັດຕູ ນັບມື້ນັບ
ຮ້າຍແຮງ, ຖ້າພວກເຮົາຈະຮັກສາທົ່ງໄຫຫີນໄວ້ໄດ້ຕ້ອງໄດ້ສ້າງສະໜາມຈັ້ງທ່າ
ຮັກສາພູກຸດ, ກາງເດືອນ 08/1964 ທ່ານ ສະໜາມ ວິຍະເກດ ແລະ ທ່ານ ຈັນດີ
ກອງບັນຊາການທະຫານທົ່ງໄຫຫີນຊຽງຂວາງ ໄດ້ຕົກລົງໃຫ້ກອງພັນທີ່ໜຶ່ງຂຶ້ນຈັ້ງ
ທ່າຮັກສາພູກຸດ ນຳໂດຍທ່ານ ຄຳກ້ຽວ ແກ້ວນະຄອນ. ຮອດທ້າຍລະດູຝົນ ປີ
1964 ກອງທັບບັນຊາການເຂດທົ່ງໄຫຫີນຊຽງຂວາງ ຕົກລົງເອົາກອງພັນທີ 13

ແນວລາວຮັກຊາດ ຂຶ້ນປ່ຽນກອງພັນທີ່ໜຶ່ງ ບັນຊາໂດຍທ່ານ ບຸນອີ້ງ , ທ່ານ ບົວຄຳ ຊຶ່ງທ່ານໄດ້ກ່າວວ່າ ຖ້າ ຢາກຮັກສາພູກູດໄວ້ໄດ້ແມ່ນຕ້ອງຮັກສາບັນດາປ້ອມທີ່ຢູ່ ໃກ້ກັບພູກູດເຊັ່ນ: ພູໂຊ້, ພູສ່ຽງ, ພູບ້ານແປນ, ພູໂຊ້ ມອບໃຫ້ກອງພັນ 51 ທະຫານ ອາສາສະໝັກຫວຽດນາມ, ພູສ່ຽງ ມອບໃຫ້ກອງພັນ 16 ກຳລັງເປັນກາງຮັກຊາດ, ພູ ເກັງ ມອບໃຫ້ກອງພັນ 15 ກອງພັນ 13 ແນວລາວຮັກຊາດຮີບຮ້ອນຂຸດຂຸມຄອງ ອ້ອມຈອມພູກູດມີຄວາມຍາວ 1,000 ກ່ວາແມັດ ແລະ ຂຸດຂຸມຫຼົບໄພ 02 ຮູ, ແຕ່ ຈອມພູຂອດໃສ່ຂຸມຄອງມີຄວາມຍາວ 100 ກ່ວາແມັດ ແຕ່ລະຮູ ແມ່ນເພື່ອຫຼົບ ຫຼີກລູກບົ່ມຂອງສັດຕູ ທ້າຍເດືອນ 12/1964 ກອງ ແລໄດ້ນຳໃຊ້ກຳລັງ 5 ກອງພັນບຸກໂຈມຕີຂຶ້ນພູກູດໄດ້ຮັບການຊ່ວຍໝູນຍົນສູ້ຮົບຂອງອາເມລິກາຖິ້ມ ລະເບີດໃສ່ພູກູດ ມື້ໜຶ່ງ 50-60 ຖ້ຽວ ເພື່ອຊ່ວຍໝູນທະຫານກອງແລ ບຸກຕີຂຶ້ນພູ ກູດຫຼາຍຄັ້ງ ແຕ່ພວກເຂົາບໍ່ສຳເລັດເຮັດໃຫ້ສັດຕູຖືກປັດເຂ່ຍຈາກວົງສູ້ຮົບ 800 ກ່ວາບັກ. ວັນທີ 12/04/1966 ພວກສັດຕູເຕົ້າໂຮມກຳລັງ ເປີດບັນຮົບຂະໜາດ ໃຫ່ຍ ຫວັງຈະຕີບຽດຍຶດເອົາບັນດາປ້ອມພູຢູ່ໃກ້ກັບພູກູດ, ກອງພັນ 701 ສົມທົບ ກອງພັນ 51 ທະຫານອາສາສະໝັກຫວຽດນາມຕີ ຕ້ານຄືນເຮັດໃຫ້ສັດຕູປະລາໄຊ ຖອຍໜີເມື່ອ ເມືອງສຸຍ. ວັນທີ 15/04/1966 ພວກກອງແລລະດົມກຳລັງ ທະຫານໄທ 100 ກ່ວາບັກ ທະຫານແຕ່ລະຄົນ ໄດ້ຮັບເງິນກ່ອນຜູ້ລະ 5,000 ບາດ ຖ້າຕີໄດ້ພູກູດຈະໄດ້ຮັບການ ເລື່ອນຊັ້ນ ແລະ ຮັບເງິນຕື່ມອີກ ທະຫານໄທກ້າຕາຍ ມື້ໜຶ່ງຈັບປືນແອມ 16 ມື້ໜຶ່ງຈັບແກ້ວເຫຼົ້າ ຮ້ອງໂຮຂຶ້ນພູກູດ. ອ້າຍນ້ອງພວກເຮົາ ປະໃຫ້ທະຫານໄທຂຶ້ນພູມາໄດ້ປະມານ 30 ແມັດອ້າຍນ້ອງພວກເຮົາຈຶ່ງຫວ່ານ

ລະເບີດໃສ່ທະຫານໄທ ເຮັດໃຫ້ທະຫານໄທນອນຕາຍຢູ່ເປັນພູກູດ 60 ກ່ວາຄົນ ເຮັດໃຫ້ທະຫານໄທແຕກສະ, ຈຳນວນທີ່ເຫຼືອຕາຍປົບໜີໄປເມືອງສຸຍ.

ໃນໄລຍະດຽວກັນນີ້ ສັດຕູໄດ້ເຕົ້າໂຮມກຳລັງທາງໜ້າດິນ ແລະ ອາກາດ ບຸກຕີພູກູດຢ່າງຮ້າຍແຮງຖິ້ມລະເບີດໃສ່ພູກູດ ມື້ລະ 150-200 ຖ້ຽວລຳ, ໃນ ເວລາ ນີ້ກອງພັນທີ 13 ແນວລາວຮັກຊາດມີກຳລັງ 250 ຄົນ ຜ່ານການສູ້ຮົບກຳລັງ ໄດ້ຮັບບາດເຈັບ, ເສຍຊີວິດ ແລະ ອ່ອນເພຍຍັງເຫຼືອກຳລັງພຽງ 40 ຄົນ ແລະ ຍັງ ສືບຕໍ່ຕີສັດ ຕູຮັກສາພູກູດໄວ້ໄດ້ຢ່າງໜັ້ນຄົງ. ທະຫານກອງພັນທີ 13 ແນວລາວ ຮັກຊາດປະຈຳຢູ່ພູກູດປະກາດວ່າ: ຍອມເສຍສະຫຼະເພື່ອພູກູດ ບໍ່ຍອມເສຍພູກູດ ໃຫ້ສັດຕູຢ່າງເດັດຂາດ ສູນກາງແນວລາວຮັກຊາດ, ກອງບັນຊາການສູງສຸດໄດ້ສົ່ງ ໂທລະເລກອວຍພອນມາຍັງນັກຮົບຮັກສາພູກູດໄດ້ຂະໜານນາມວ່າ (ພູກູດອາດ ຫານ). ປະຊາຊົນຊາວເມືອງແປກໃນເມື່ອກ່ອນໄດ້ມີຄຳຂ້ວນທີ່ວ່າ: **ທຸກສິ່ງທຸກຢ່າງ ເພື່ອຮັກສາພູກູດ, ທຸກສິ່ງທຸກຢ່າງ ເພື່ອພະນັກງານນັກຮົບຮັກສາພູກູດວິລະຊິນ** . ຂະ ບວນການດັ່ງກ່າວ ໄດ້ແຜ່ລາມໄປທົ່ວແຂວງຊຽງຂວາງຕະຫຼອດໄລຍະ 5 ປີ ແຕ່ປີ 1964 ຫາຕົ້ນປີ 1969 ແມ່ນໄລຍະທີ່ດູເດືອດການຮັກສາພູກູດ ເຖິງແມ່ນວ່າລູກ ລະເບີດຂອງສັດຕູຈະເຈາະ, ໄງ້ເປັນພູກູດຕຳລົງ 7 ກ່ວາແມັດແລ້ວກໍ່ຕາມ, ແຕ່ ນັກຮົບຍັງຮັກສາພູກູດໄວ້ໄດ້ຢ່າງສະຫງ່າຜ່າເຜີຍ, ຮັກສາປະຕູເຂົ້າທາງໄຫຫີນຢູ່ທິດ ຕາເວັນຕົກສ່ຽງເໜືອໄວ້ໄດ້ຢ່າງໜັ້ນຄົງ ຈຶ່ງໄດ້ຂະໜານນາມວ່າ: “ພູກູດຈອມເຫຼັກ” ເທົ່າທຸກມື້ນີ້



9. ຖ້ຳປົວ.



ເລີ່ມແຕ່ປີ 1964 (ສົງຄາມເພີມທະວີຢູລາວ) ຂອງອາເມລິກາ ແລະ ລູກມືຫວັງດັບມອດຂະບວນ ການຕໍ່ສູ້ ເພື່ອສັນຕິພາບ ແລະ ເອກະລາດແຫ່ງຊາດ ຂອງປະຊາຊົນເຮົາ ໄດ້ເພີ່ມທະວີຄວາມດູເດືອດ ແລະ ຮຸນແຮງເລື້ອຍໆ, ພວກເຂົາ ໄດ້ເປີດສາກບຸກໂຈມຕີ ເຂົ້າເຂດປົດປ່ອຍຂອງກຳລັງຮັກຊາດ ດ້ວຍຫຼາຍບັນຮີບ ໃນຂອບເຂດທົ່ວປະເທດ. ຢູ່ຊຽງຂວາງ ພວກເຂົາໄດ້ ເປີດຫຼາຍບັນຮີບ ດ້ວຍຍຸດໂທບາຍ 3 ກ້ຽງ-ຂ້າກ້ຽງ, ທຳລາຍກ້ຽງ, ດັບສູນກ້ຽງ. ແຕ່ຍຸດທະສາດບຽດຍຶດຂອງພວກເຂົາ ໄດ້ຖືກກຳລັງຮັກ ຊາດ ແລະ ປະຊາຊົນ ເຮົາ ຕໍ່ຕ້ານຢັ້ງຢືນ ຢ່າງດູເດືອດ ພິລະອາດຫານ, ສາມາດຕິຖອຍ ແລະ ເປີດກ້ວາງເຂດ ປົດປ່ອຍຂຶ້ນ ເລື້ອຍໆ; ພາຍໃຕ້ການນຳພາຂອງສູນກາງພັກ ໂດຍສະເພາະ ຂອງຄະນະພັກການທະຫານ ແຂວງຊຽງຂວາງ ອັນມີ ທ່ານ ສະໜານ ວິຍະເກດ ເປັນຜູ້ບັນຊາການສູງສຸດ, ສາມາດທັບມ້າງກິນອຸບາຍບຽດຍຶດ ເຂດປົດປ່ອຍ ຂອງພວກເຂົາ ໃຫ້ປະລາໄຊລົງ. ຍ້ອນການປະລາໄຊອັນເຈັບແສບຢູ່ບັນຮີບຕ່າງໆ ພວກຈັກກະພັດ ອາເມລິກາ ຈຶ່ງເພີ່ມທະວີຝູງຍົນສູ້ຮົບຍິງທຳລາຍ ເຜົາຜ່ານເຂດປົດປ່ອຍຢ່າງປວງບ້າ, ໃຊ້ຍົນຖິ້ມ ລະເບີດຢ່າງ ບໍ່ເລືອກເປົ້າໝາຍຕະຫຼອດຮອດເຮືອນຊານບ້ານຊ່ອງຂອງປະຊາຊົນ, ໂຮງຮຽນ, ໂຮງໝໍ, ວັດວາອາຮາມ ນັບ ທັງຊີວິດ ແລະ ຊັບສິນຂອງປະຊາຊົນຈົນ ນັບບໍ່ຖ້ວນ. ໃນນັ້ນມີເຫດການໜຶ່ງ ທີ່ທຸກຄົນອາດລືມໄດ້ນັ້ນກໍຄື: ໂສກອະນາດຕະກຳຈາກການຍິງລູກ ສອນໄຟໃສ່ຖ້ຳປົວ, ເມືອງຄຳ, ແຂວງຊຽງຂວາງ ຂອງກຳລັງອາກາດ ສະຫະລັດອາເມລິກາ ໃນມື້ວັນທີ່ 24 ພະຈິກ 1968 ອັນໄດ້ເຂັ້ມຂ້າປະຊາຊົນ ທີ່ລີ້ໄພຢູ່ໃນນັ້ນ ເສຍຊີວິດ ພາບດຽວ 374 ຄົນ ໃນພຽງສັ່ງວິນາທີ. ດັ່ງນັ້ນ ໃນວັນທີ່ 24 ຂອງທຸກໆປີ ຈຶ່ງກາຍເປັນວັນ ຄຽດແຄ້ນ ສົງຄາມຮຸກຮານ, ເປັນວັນລະນຶກ ແລະ ໄຫ້ອາໄລເຖິງດວງວິນຍານຂອງພໍ່ແມ່ປະຊາຊົນຜູ້ບໍລິສຸດ ຊຶ່ງຕົກ ເປັນເຫຼ້ຍເຄາະຮ້າຍຈາກເຫດການຄັ້ງ ນັ້ນ. ພວກເພິ່ນໄດ້ສະຫຼະຊີວິດເລືອດເນື້ອ ເພື່ອເອກະລາດແຫ່ງຊາດ ເພື່ອຄວາມສົມບູນພູນສຸກຂອງພວກເຮົາໃນວັນນີ້.


ຖ້ຳປົວເປັນຖ້ຳທີ່ເກີດຂຶ້ນຕາມທຳມະຊາດ ແຕ່ຮອດຊ່ວງໄລຍະສົງຄາມແມ່ນປະຊາຊົນໄປລີ້ໄພຢູ່ຖ້ຳ ນີ້ ແລະ ຖືກລູກສອນໄຟຍິງໃສ່ເຮັດໃຫ້ພາຍໃນຖ້ຳມີສີດຳໃໝ່. ຢູ່ກ້ອງຖ້ຳນີ້ຍັງມີຖ້ຳນ້ຳທີ່ມີນ້ຳໄຫຼອອກຈາກ ຮູຖ້ຳຕະຫຼອດປີ ພາຍໃນບໍລິເວນໜ້າຖ້ຳຈະມີອານຸສາວະລີ, ຫ້ອງວາງສະແດງໂສກນາດຕະກຳຖ້ຳປົວ, ມີສາ ລາໂຮງທຳ, ຜາມໄຊສະແດງ.

10. ຕາດຄະ.

ຕາດຄະເປັນຕາດທຳມະຊາດທີ່ເກີດຂຶ້ນມາຈາກນ້ຳຄະທີ່ໄຫຼລົງຈາກຮ່ອມພູລົງສູງລົງສູ່ຕີນພູ ຢູ່ບ້ານນາຄຳແພງ ເມືອງແປກ ຫ່າງຈາກຕົວເມືອງໂພນສະຫວັນ ປະມານ 32 ກິໂລແມັດ, ຫ່າງຈາກທາງແຍກ ທາງເລກ 7 ປະມານ 4 ກິໂລແມັດ. ຕັ້ງຢູ່ທາງທິດຕາເວັນອອກສ່ຽງເໜືອ ຂອງຕົວ ເມືອງໂພນສະຫວັນປະມານ 32 ກິໂລ ແມັດ, ມີໄລຍະທາງຈາກສາມແຍກໜອງເປັດປະມານ 4.4 ກິໂລແມັດ, ໃນນັ້ນໄລຍະທາງແຕ່ບ່ອນຈອດລົດລົງໄປຫາຕີນຕາດມີຄວາມຍາວປະມານ 1 ກິໂລແມັດ, ເປັນທາງຢ່າງລົງພູ. ຕາດຄະເປັນຕາດທຳມະຊາດທີ່ມີຄວາມສວຍງາມທາງທຳມະຊາດ ແລະ ມີຄວາມຫຼາກຫຼາຍ ທາງດ້ານຊີວະນາໆພັນ, ພາຍໃນຕາດມີຄວາມຍາວເກືອບ 2 ກິໂລແມັດ. ປະກອບດ້ວຍຫຼາຍຂັ້ນ, ຕາມສອງຟາກຝັ່ງປະກອບດ້ວຍຊີວະນາໆພັນທີ່ອຸດົມສົມບູນ, ພາຍໃນ ຕາດມີນ້ຳໄຫຼຕະຫຼອດປີ ເໝາະແກ່ການມາພັກຜ່ອນ ຍ່ອນໃຈຂອງແຂກທີ່ມາທ່ຽວຊົມ.

ຕາດຄະມີຄວາມຍາວປະມານ 1 ກິໂລແມັດ (ແຕ່ຕີນຕາດຫາຫົວຕາດ), ມີປະມານ 21 ຂັ້ນ ເຊິ່ງວ່າແຕ່ລະຂັ້ນມີ ຄວາມສູງຄວາມກ້ວາງຕ່າງກັນ.

ປະຈຸບັນ ໄດ້ມີນັກທຸລະກິດພາຍໃນ ກຳລັງເຂົ້າມາລົງທຶນສຳປະທານ ແລະ ໄດ້ພັດທະນາທາງຢ່າງຂຶ້ນຫາຕາດແຕ່ລະຂັ້ນ, ມີຮ້ານອາຫານ, ຫ້ອງນ້ຳສາທາລະນະ, ສະຖານທີ່ຈອດລົດ...



11. ບ້ານຊຽງກ່ຽວ ຫັດຖະກຳຕໍ່າຫຸກໄໝມ້ອນ.

ບ້ານຊຽງກ່ຽວ ຕັ້ງຢູ່ ລະຫວ່າງທາງໂພນສະຫວັນ ຫາເມືອງຄຳ ຈາກເສັ້ນທາງເຂົ້າໄປປະມານ 1 ກິໂລແມັດ, ບ້ານດັ່ງກ່າວປະກອບດ້ວຍ 84 ຫຼັງຄາເຮືອນ, 104 ຄອບຄົວ, ຊາວບ້ານປະກອບອາຊີບ ໂດຍ ການເຮັດນາ, ເຮັດສວນ, ປູກພືດ ລະດູແລ້ງແມ່ນຕໍ່າຫຸກໄໝ ເປັນອາຊີບສຳຮອງ ມາຮອດປະຈຸ ບັນສິນຄ້າ ສ່ວນໃຫຍ່ ໄດ້ແກ່ສິນ, ຕົນສິນ, ແພໄໝ ແລະ ແພບຽງ, ຊາວບ້ານ ຈະຊື້ວັດຖຸດິບຈາກບ່ອນ ອື່ນ ແລ້ວມາຕໍ່າເປັນສິນຄ້າ ເພື່ອຂາຍໃນທ້ອງຕະຫຼາດ ແລະ ຮ້ານຫັດຖະກຳຂອງປະຊາຊົນ.



12. ຖ້ຳພະ.



ໄລຍະທ່າງຈາກໜອງຕັ້ງປະມານ 3 ກິໂລແມັດ, ເປັນແຫຼ່ງທ່ອງທ່ຽວທາງດ້ານທຳມະຊາດ ແລະ ວັດທະນະທຳ. ຖ້ຳ ດັ່ງກ່າວ ມີຄວາມເລິກປະມານ 150 ແມັດ, ຈາກປາກຖ້ຳ ເຂົ້າໄປທາງໃນປະມານ 12 ແມັດ ມີພະອົງໃຫຍ່ອົງໜຶ່ງ ທີ່ມີ ຄວາມສູງປະມານ 4.20 ແມັດ, ບໍລິເວນເອິກ ກ້ວາງ 1.80 ແມັດ, ບໍລິເວນ ຫົວເຂົ້າ ກ້ວາງ 3.20 ແມັດ, ຈາກພະໃຫຍ່ ເຂົ້າໄປທາງໃນປະມານ 55 ແມັດ, ມີພະນ້ອຍຫຼາຍກ່ວາ 280 ອົງ. ນອກຈາກພະແລ້ວພາຍໃນຝາດ້ານຂ້າງຂອງຖ້ຳ ຍັງໄດ້ຈາລຶກຮູບ ຂອງຜູ້ນຳທາງດ້ານສາສະໜາພຸດ ຈຳນວນ 13 ທ່ານ, ຢູ່ກ້ອງຮູບດັ່ງກ່າວ ໄດ້ຂຽນຊື່ ຂອງແຕ່ລະທ່ານເປັນພາສາຂອມ. ນອກຈາກຮູບພາບ ຂອງຜູ້ນຳທາງດ້ານ ສາສະໜາແລ້ວ ຍັງມີຮູບພາບ ທີ່ສະແດງເຖິງວິຖີການດຳລົງຊີວິດຂອງພະສົງ ໃນສະໄໝ ດັ່ງກ່າວ. ຈາກໜັງສືຂອມ ແລະ ຄຳພິໄບລານແລ້ວເຫັນວ່າ: ພະດັ່ງກ່າວ ສ້າງຂຶ້ນໃນສະໄໝອານາຈັກຂອມ ຊຶ່ງເປັນສະໄໝທີ່ ສາດສະພຸດ ຈະເລີນຮຸ່ງ ເຮືອງສຸດຂີດ ໃນປີ ຈໍສໍ 145 ເດືອນ 11 ເພັງວັນເສົາ, ສ້າງໂດຍ ທ້າວ ສ ຖ. ຕົກມາຮອດປະຈຸບັນ (ປີ 2006) ພະດັ່ງກ່າວມີອາຍຸໄດ້ 1223 ປີ.

13. ຖ້ຳຊ້າງ.



ໄລຍະທາງ ຈາກຕົວເມືອງໂພນສະຫວັນໄປ ທາງທິດຕາເວັນອອກ ສຽງເໜືອ ປະມານ 40 ກິໂລແມັດ, ມີໄລຍະທາງຈາກສາມແຍກໜອງເປັດ ປະມານ 5 ກິໂລແມັດ ເປັນທາງດິນແດງ. ສະຖານທີ່ດັ່ງກ່າວ ຕັ້ງຢູ່ຂອບເຂດບ້ານຕ້າ ໃນນັ້ນປະກອບດ້ວຍ ສາມຖ້ຳ ຊຶ່ງໃນສະໄໝສົງຄາມ ຖ້ຳທັງໝົດແມ່ນໄດ້ຖືກນຳໃຊ້ເປັນໂຮງໝໍເພື່ອປິ່ນປົວ ທະຫານ ແລະ ປະຊາຊົນລາວທີ່ຖືກເຈັບຈາກການຕໍ່ສູ້ ມາຮອດປະຈຸບັນ ຖ້ຳດັ່ງກ່າວ ແມ່ນມີຄວາມສວຍງາມ ແລະ ເປັນເອກະລັກສະເພາະ ຊຶ່ງເໝາະແກ່ນັກທ່ອງທ່ຽວທີ່ ມັກເຂົ້າຊົມ ແລະ ສຶກສາຄົ້ນຄວ້າໃນຖ້ຳ, ບໍລິເວນພື້ນຖ້ຳເປັນຮູບໄຮ່ນາ ແລະ ຄັນນາທີ່ ມີຄວາມສວຍງາມ ສ່ວນຝາດ້ານຂ້າງ ແລະ ເພດານປະກອບດ້ວຍໝໍທົນທີ່ມີລວດ ລາຍ ສີເຫຼືອງເຫຼື້ອມຍິບຍັບ ສ້າງຄວາມປະທັບໃຈໃຫ້ແກ່ແຂກຄົນທີ່ມາຢ້ຽມຊົມ.



14. ບໍ່ນ້ຳຮ້ອນນ້ອຍບ້ານຊາງ.

ຕັ້ງຢູ່ບ້ານຊາງ ຫ່າງຈາກເທດສະບານຂອງເມືອງຄຳ ປະມານ 4 ກິໂລແມັດ, ເປັນບໍ່ນ້ຳທຳມະຊາດ ເກີດຂຶ້ນຢູ່ແຄມນ້ຳມັດ, ຊຶ່ງເປັນທ່າອາບນ້ຳຂອງປະຊາຊົນ.

ໃນລະດູຝົນນ້ຳຈະຖ້ວມ, ນັກທ່ອງທ່ຽວທີ່ໄປທ່ຽວ ຊົມແຫ່ງນີ້ທ່ານ ຈະພົບເຫັນຜະລິດຕະພັນຈາກການຕໍ່າຫຼຸກທໍ່ໄໝຂອງປະຊາຊົນບ້ານຊາງ. ໃນເດືອນທັນວາ ຂອງທຸກໆປີ ທ່ານຈະພົບເຫັນງານບຸນ ປະເພນີຂອງ ຊົນເຜົ່າຄະມຸ. ນ້ຳດັ່ງກ່າວມີອຸນຫະພູມ ປະມານ 60 ອົງສາ. ປະຈຸບັນໄດ້ເປີດເປັນແຫຼ່ງທ່ອງທ່ຽວແລ້ວ ໂດຍມີແຜນປັບປຸງເປັນແຫຼ່ງທ່ອງທ່ຽວຄົບວົງຈອນເຊັ່ນວ່າ: ບ່ອນອາບນ້ຳແຮ່, ໂຮງອົບນວດ, ຮົມຢາ, ຍ່າງປ່າທ່ຽວຊົມທຳມະຊາດ ແລະ ໄຫຫິນ, ຮ້ານອາຫານ ແລະ ໂຮມສະເຕ.



15. ບໍ່ນ້ຳຮ້ອນໃຫຍ່ ບ້ານນ້ຳຮື່ມ.



ປະຈຸບັນ ເຮືອນພັກ ແລະ ແຫຼ່ງທ່ອງທ່ຽວບໍ່ນ້ຳຮ້ອນໃຫຍ່ບ້ານນ້ຳຮື່ມ ແມ່ນໄດ້ຖືກປັບປຸງ, ສ້າງເຮືອນພັກຂຶ້ນໃໝ່ ໂດຍການສຳປະທານຈາກພາກເອກະຊົນ ເຮັດໃຫ້ມີຄວາມ ສະດວກສະບາຍຫຼາຍຂຶ້ນ ຫ່າງຈາກເທດສະບານເມືອງຄຳ ໄປຕາມເສັ້ນທາງເລກ 7 ທາງທິດຕາເວັນອອກສ່ຽງໃຕ້ ປະມານ 17 ກິໂລແມັດ, ເປັນບໍ່ນ້ຳຮ້ອນທຳມະຊາດ ທີ່ມີຄວາມຮ້ອນປະມານ 40 ອົງສາ. ບໍລິເວນອ້ອມຂ້າງບໍ່ປະກອບດ້ວຍ ຕົ້ນໄມ້ໃຫຍ່ ນາໆຊະນິດ ຊຶ່ງປະຊາຊົນເຊື່ອວ່າ ເປັນດົງສັກສິດມາແຕ່ດົນນານ, ແຫຼ່ງທ່ອງທ່ຽວແຫ່ງນີ້ ເປັນແຫຼ່ງທ່ອງທ່ຽວເໝາະແກ່ການມາພັກຜ່ອນຢ່ອນໃຈ ຂອງນັກທ່ອງທ່ຽວຕ່າງຊາດ ທີ່ມີຄວາມຕ້ອງການອາບນ້ຳແຮ່ ແລະ ພັກຜ່ອນ ໃນບ່ອນທີ່ມີປ່າໄມ້ທີ່ຮື່ມເຢັນ.

16. ຣີສອດບໍ່ນໍ້າຮ້ອນນາທອງ (ໄໝ່).



ບໍ່ນໍ້າຮ້ອນນາທອງ ຕັ້ງຢູ່ບ້ານນາທອງ ເມືອງຄໍາ ແຂວງຊຽງຂວາງ, ຫ່າງຈາກຕົວເມືອງ ໂພນສະຫວັນ 49 ກິໂລແມັດ, ຫ່າງຈາກຕົວເມືອງ ເມືອງຄໍາ 7 ກິໂລແມັດ, ປະຈຸບັນບໍລິ ສັດອາສາ ວິສະວະກໍາໄຟຟ້າ ຈໍາກັດ ໄດ້ມາລົງທຶນສໍາປະທານສ້າງຣີສອດ ແລະ ສະໜາມ ກໍ່ອບ. ຣີສອດ ສໍາເລັດແລ້ວ 80% ພາຍໃນຣີສອດຈະມີ ບໍ່ນໍ້າຮ້ອນທໍາມະຊາດ, ອ່າງອາບ ນໍ້າລວມ, ອ່າງອາບນໍ້າສະເພາະ, ຮ້ານອາຫານ... ສໍາລັບສະໜາມກໍ່ອບແມ່ນກໍາລັງປັບພື້ນທີ່ ເດີນກໍ່ອບ.



17. ຊຸມຫຼົບໄພຂອງທ່ານຜູ້ນຳ (ໄໝ່).



ຊຸມຫຼົບໄພທ່ານຜູ້ນຳຕັ້ງຢູ່ບ້ານຕ້າຍ ເມືອງແປກ ແຂວງຊຽງຂວາງ, ຫ່າງ ຈາກຕົວເມືອງໂພນສະຫວັນ 13 ກິໂລແມັດ, ຊຸມຫຼົບໄພດັ່ງກ່າວສ້າງຂຶ້ນໃນຊຸມປີ 1960 ສ້າງຂຶ້ນເພື່ອເປັນບ່ອນຫຼົບໄພຂອງທ່ານຜູ້ນຳພ້ອມຄະນະຂອງຜູ້ນຳແນວລາວ ຮັກຊາດ ນຳພາທະຫານ ແລະ ປະຊາຊົນຕໍ່ສູ້ກູ້ຊາດ ເຊິ່ງໃນໄລຍະເວລານັ້ນ ແມ່ນ ທ່ານ ປະທານ ຄຳໄຕ ສີພັນດອນ ເປັນຫົວໜ້ານຳພາ.

ປະທານ ຄຳໄຕ ສີພັນດອນ ໄດ້ຈັດຕັ້ງຊື່ນຳກຳລັງປະກອບອາວຸດຝ່າຍປະ ເທດລາວຕີສັດຕູຈາກທິດຊຳເໜືອ ແລະ ທິດທາງເລກ 7 ເຂົ້າຊຽງຂວາງ ສົມທົບ ກັບກຳລັງທີ່ຖອນອອກຈາກວຽງຈັນປົດປ່ອຍທົ່ງໄຫຼ່ຫີນ-ຊຽງຂວາງ ໃນວັນທີ 01 ມັງກອນ 1961 ຢ່າງມີໄຊ.

ໃນຊຸມປີ 1966, 1967, 1968 ປະທານ ຄຳໄຕສີພັນດອນ ເປັນຜູ້ບັນຊາ ການສູງສຸດໄດ້ຊື່ນຳ ແລະ ກຳລັງປະຕິວັດໄດ້ຕີເອົາຊະນະສັດຕູຢູ່ທົ່ວສະໜາມຮົບ ພາກເໜືອ, ພາກກາງ ແລະ ພາກໃຕ້ ໃນນັ້ນເດັ່ນກ່ວາໝູ່ແມ່ນຕີທັບມ້າງບັນບຸກ ໂຈມຕີຂອງສັດຕູເຂົ້າພູກູດ (ຊຽງຂວາງ), ປົດປ່ອຍນ້ຳບາກ, ປົດປ່ອຍຮັງກອງປຸ້ນຢູ່ ຜາທີ່ (ຫົວພັນ).

ຕະຫຼອດໄລຍະ ທ່ານ ປະທານ ຄຳໄຕ ສີພັນດອນ ໄດ້ນຳພາກອງກຳລັງປະ ຕິວັດຕໍ່ສູ້ຢູ່ແຂວງຊຽງຂວາງ ທ່ານພ້ອມດ້ວຍຄະນະນຳຕ່າງໆໄດ້ມາຫຼົບໄພຢູ່ຖ້ຳ ແຫ່ງນີ້.



18. ຫໍພິພິທະພັນມູນເຊື້ອແຂວງຊຽງຂວາງ (ໃໝ່).

ຫໍພິພິທະພັນແຂວງຊຽງຂວາງ ຕັ້ງຢູ່ໃຈກາງຕົວເມືອງໂພນສະຫວັນ ໃນປີ 2017 ມາຮອດປະຈຸບັນ ໄດ້ເລີ່ມປັບປຸງຄືນໃໝ່ ໂດຍໄດ້ຮັບທຶນຈາກໂຄງການພັດທະນາການທ່ອງທ່ຽວ ແບບປະຊາຊົນມີສ່ວນຮ່ວມ ເພື່ອຄວາມຍືນຍົງ ໄລຍະ II (ການຊ່ວຍເຫຼືອຈາກລັດຖະບານນິວຊີແລນ), ພາຍໃນຈະມີຂໍ້ມູນປະຫວັດສາດການຕໍ່ສູ້ກຸ້ຊາດ ເປັນແຕ່ລະໄລຍະ, ຂໍ້ມູນຮີດຄອງປະເພນີການດໍາລົງຊີວິດຂອງບັນດາເຜົ່າໃນທົ່ວແຂວງ, ຂໍ້ມູນມໍລະດົກໄຫຫີນທີ່ໄດ້ຄົ້ນພົບຢູ່ທັງໄຫຫີນ ແລະ ຂໍ້ມູນອື່ນໆ.



19. ເຮືອນຈຳລອງຂອງຊົນເຜົ່າມົ້ງ (ໄໝ່).



ເຮືອນຈຳລອງຂອງເຜົ່າມົ້ງຕັ້ງຢູ່ບ້ານ ທ່າໂຈກ ເມືອງແປກ ແຂວງຊຽງຂວາງ, ຕັ້ງຢູ່ຫ່າງຈາກຕົວເມືອງໂພນສະຫວັນປະມານ 30 ກິໂລແມັດ, ສ້າງຂຶ້ນໃນຕົ້ນປີ 2018 ໂດຍໄດ້ຮັບທຶນຈາກໂຄງການພັດທະນາການທ່ອງທ່ຽວ ແບບປະຊາຊົນມີສ່ວນຮ່ວມ ເພື່ອຄວາມຍືນຍົງ ໄລຍະ II (ການຊ່ວຍເຫຼືອຈາກລັດຖະບານນິວຊີແລນ), ສ້າງຂຶ້ນເພື່ອເປັນເຮືອນຈຳລອງຂອງຊົນເຜົ່າມົ້ງ ພາຍໃນເຮືອນຈະມີອຸປະກອນເຄື່ອງໃຊ້ໃນການດຳລົງຊີວິດຄົບຊຸດ.



ແຂວງວຽງຈັນ



1. ຖ້ຳປູຄຳ.



ສະຖານທີ່ຕັ້ງຢູ່ບ້ານນາທອງ, ເມືອງວັງວຽງ ແຂວງວຽງຈັນ ຫ່າງຈາກຕົວເມືອງວັງວຽງປະມານ 6 km ແຫຼ່ງທ່ອງທ່ຽວຖ້ຳປູຄຳເປັນສະຖານທີ່ທ່ອງທ່ຽວທາງທຳມະຊາດແຫ່ງໜຶ່ງທີ່ມີເອກະລັກ ແລະ ມີຄວາມໂດດເດັ່ນ, ມີຄວາມອຸດົມສົມບູນໄປດ້ວຍທຳມະຊາດ ມີວິວທິວທັດສະນີຍະພາບທຳມະຊາດທີ່ສວຍງາມ, ເປັນແຫຼ່ງທ່ອງທ່ຽວລະດັບເມືອງ, ຖ້ຳດັ່ງກ່າວຕັ້ງຢູ່ກາງໜ້າຜາກາ ມີລະດັບຄວາມສູງຈາກໜ້າດິນ 100 ແມັດ ແລະ ມີຄວາມຍາວປະມານ 400 ແມັດ, ຕາມການເລົ່າຂານຂອງປູ່ຍ່າຕາຍາຍໃນເມື່ອກ່ອນ ຖ້ຳດັ່ງກ່າວແມ່ນຖືກຄົ້ນພົບໂດຍປະຊາຊົນໃນໝູ່ບ້ານທີ່ໄປລ້າສັດເພື່ອນຳມາເປັນອາຫານ ແລະ ໄດ້ພົບເຫັນຖ້ຳດັ່ງກ່າວ ໃນເມື່ອກ່ອນເອີ້ນຊື່ວ່າ **ຖ້ຳເຈຍ** ເນື່ອງຈາກວ່າມີເຈຍມາອາໄສຢູ່ຢ່າງຫຼວງຫຼາຍ ຕໍ່ມາໃນປີ 1996 ອຳນາດການປົກຄອງບ້ານຈຶ່ງມີແຜນເປີດຖ້ຳເຈຍເປັນແຫຼ່ງທ່ອງທ່ຽວ ແລະ ໄດ້ປ່ຽນຊື່ຖ້ຳເຈຍມາເປັນຖ້ຳປູຄຳຕັ້ງແຕ່ນັ້ນມາ, ການປ່ຽນຊື່ເປັນຖ້ຳປູຄຳນັ້ນ ເນື່ອງຈາກວ່າ ມີຊາວບ້ານໄດ້ໄປພົບເຫັນປູທີ່ມີລັກສະນະແປກ ແຕກຕ່າງກັບປູອື່ນທົ່ວໄປ ເປັນປູທີ່ມີລັກສະນະຂາຍາວ ມີສີເຫຼືອງຄືສີຄຳ ແລະ ຊາວບ້ານເອີ້ນປູນີ້ວ່າ **ປູຄຳ** ຊາວບ້ານມີຄວາມເຊື່ອປູດັ່ງກ່າວເປັນເຈົ້າເຜົ່າຖ້ຳ, ດັ່ງນັ້ນ, ເຖົ້າແກ່ແນວໂຮມຈຶ່ງຕົກລົງປ່ຽນຊື່ຖ້ຳເຈຍ ມາເປັນຖ້ຳປູຄຳ ແລະ ເປີດໃຫ້ບໍລິການເຂົ້າຊົມຖ້ຳຕັ້ງແຕ່ ປີ ຄ.ສ. 1996 ເປັນຕົ້ນມາ ແລະ ໄດ້ຮັບຄວາມນິຍົມຈາກນັກທ່ອງທ່ຽວທັງພາຍໃນ ແລະ ຕ່າງປະເທດ ເປັນຕົ້ນແມ່ນນັກທ່ອງທ່ຽວລາວ, ໄທ, ເກົາຫລີ, ຈີນ, ຍີ່ປຸ່ນ, ເອີລົບ...

2. ຖ້ຳນ້ຳ.

ປະຫວັດຂອງຖ້ຳນ້ຳ ໃນເມື່ອກ່ອນເອີ້ນວ່າ: ຖ້ຳຊ້າງ ຊາວບ້ານໄດ້ນຳໃຊ້ນ້ຳ ທີ່ໄຫລອອກມາຈາກຖ້ຳແຫ່ງນີ້ ເພື່ອເຮັດນາ ໂດຍໄດ້ເຮັດເໝືອງ-ຝາຍໄມ້ແບບບູຮານ ຊຶ່ງບໍ່ຮູ້ວ່າຕົ້ນນ້ຳ(ຍອດນ້ຳ) ດັ່ງກ່າວນັ້ນໄຫລມາຈາກໃສ ແລະ ໄຫລຕະຫລອດລະດູແລ້ງ ແລະ ຝົນ, ຈຶ່ງເປັນທີ່ມາຂອງຊື່: “ ຖ້ຳນ້ຳ ’ ບັດຈຸບັນກຳລັງເປັນທີ່ນິຍົມຂອງນັກທ່ອງທ່ຽວທັງພາຍໃນ ແລະ ຕ່າງປະເທດ ເຊັ່ນ: ນັກທ່ອງທ່ຽວ ລາວ, ໄທ, ເກົາຫລີ,ຈີນ ແລະ ນັກທ່ອງທ່ຽວເອີຣົບ ທີ່ເຂົ້າມາທ່ອງທ່ຽວຖ້ຳແຫ່ງນີ້ ກ່ອນທີ່ຈະເຂົ້າໄປທາງໃນຖ້ຳຕ້ອງໄດ້ຂີ່ກົງເບັງລອດເຂົ້າໄປຕາມແລວນ້ຳທີ່ຜູ້ບໍລິການໄດ້ມັດເຊືອກຄົງໄວ້ ແລ້ວນັກທ່ອງທ່ຽວຕ້ອງໄດ້ຈັບໄປຕາມແລວເຊືອກທີ່ມີນ້ຳໃສ ແລະ ເຢັນຫລາຍຈົນກ່ວາຈະພົບກັບພື້ນທີ່ໃນຖ້ຳ ແລ້ວຈຶ່ງສາມາດຍ່າງໄປຕາມຫ້ອງໂຖງພາຍໃນຖ້ຳ ເຊິ່ງກິດຈະກຳນີ້ກຳລັງເປັນທີ່ນິຍົມຂອງນັກທ່ອງທ່ຽວ.



3. ຖ້ຳລົມ.

ປະຫວັດຄວາມເປັນມາຂອງຖ້ຳລົມ: ຕາມການບອກເລົ່າຂອງຜູ້ເຖົ້າຜູ້ແກ່ອາວຸໂສໃນທ້ອງຖິ່ນວ່າ: ເຫດຜົນທີ່ພາກັນເອີ້ນຊື່ວ່າ“ ຖ້ຳລົມ ” ກໍ່ເພາະຢູ່ບໍລິເວນປາກຖ້ຳ ຈະມີລົມພັດຜ່ານເຂົ້າໄປໃນຖ້ຳຕະຫຼອດລະດູການ ບໍ່ວ່າຈະເປັນເວລາກາງຄືນ ຫຼື ກາງເວັນ ຈະມີລົມພັດແຮງ ແລະ ເຢັນຢູ່ຕະຫລອດ ຈຶ່ງເປັນເຫດຜົນເປັນທີ່ມາຂອງຊື່ຖ້ຳວ່າ ຖ້ຳລົມ



4. ອ່າງຫຼວງ.



ຄວາມເປັນມາຂອງຖ້ຳອ່າງຫລວງ: ໃນສະໄຫມ
ສົງຄາມ ປະຊາຊົນໃນເຂດນີ້ ໄດ້ອາໄສຖ້ຳດັ່ງກ່າວ ໄວ້ເປັນ
ບ່ອນລີ້ຊ່ອນສັດຕູ ແລະ ເກັບຮັກສາເຄື່ອງຂອງທີ່ມີຄ່າ, ຢູ່ບໍ່
ລິເວນດ້ານລຸ່ມຂອງຖ້ຳ ມີປ່າໄມ້ດົກໜາ, ມີອ່າງນ້ຳໃສ່ເຢັນ
ຂະໜາດທີ່ໃຫຍ່ ແລະ ມີຄວາມເລິກ ຈຶ່ງເປັນທີ່ມາຂອງຊື່
ຖ້ຳອ່າງຫລວງ (ອ່າງໃຫຍ່)ສະຖານທີ່ດັ່ງແມ່ນຢູ່ ບ້ານນາ
ມ່ວງ ເມືອງວັງວຽງທ່າງຈາກຕົວເມືອງເຂົ້າໄປຫາສະຖານທີ່
ທ່ອງທ່ຽວຖ້ຳອ່າງຫລວງແມ່ນມີໄລຍະທາງປະມານ 8
ກິໂລແມັດ ຄົ້ນພົບໃນປີ 1985, ເລີ່ມພັດທະນາໃນປີ
2014 ແລະ ເປີດໃຫ້ບໍລິການແກ່ນັກທ່ອງທ່ຽວໃນປີ
2017 ເຊິ່ງແມ່ນການລົງມືສາປະທານ ແລະ ພັດທະນາ
ຂອງເອກະຊົນລາວ ປັດຈຸບັນກຳລັງເປັນທີ່ນິຍົມຂອງນັກ
ທ່ອງທ່ຽວທັງພາຍໃນ ແລະ ຕ່າງປະເທດ ເຊັ່ນ: ນັກທ່ອງ
ທ່ຽວ ລາວ, ໄທ, ເກົາຫລີ,ຈີນ ແລະ ນັກທ່ອງທ່ຽວເອີຣົບ
ທີ່ເຂົ້າມາພັກຜ່ອນ ແລະ ສຳພັດກັບກິດຈະກຳຕ່າງໆພາຍ
ໃນສະຖານທີ່ທ່ອງທ່ຽວເປັນຕົ້ນແມ່ນກິດຈະກຳໂດດນ້ຳ,
ຂີ່ສະລິງ ປີນຜາຊົມທຳມະຊາດພາຍໃນຖ້ຳ



5. ນ້ຳຕົກຕາດນ້ຳແຖມ.



ນ້ຳຕົກຕາດນ້ຳແຖມຕັ້ງຢູ່ບ້ານປາກເປາະ ເມືອງວັງວຽງ ແຂວງວຽງຈັນການເດີນທາງສູ່ນ້ຳຕົກຕາດນ້ຳແຖມ ອອກຈາກເມືອງວັງວຽງ ໄປຕາມເສັ້ນທາງ 13 ເຫນືອ ປະມານ 6 ກມ ຈາກນັ້ນຈະມີທາງແຍກ ທາງຊ້າຍມີ ຕາມ ເສັ້ນທາງມາຍັງຈຸດຂ້າມເຮືອຂອງ TCK ຈາກເສັ້ນທາງ 13 ເຫນືອ ມາຮອດບ່ອນນີ້ ປະມານ 3 ກມ. ຂ້າມນ້ຳຊອງດ້ວຍ ແພຊາວບ້ານ ຍ່າງຕໍ່ອີກ 1 ກມ. ຮອດຈຸດຂີ່ສະລິງຂອງ TCK ແລ້ວເດີນທາງຕໍ່ຂ້າມພູໜ່ວຍທີ່ 1 ປະມານ 1.5 ກມ. ຈຶ່ງມາຮອດພູນ້ຳແຖມ ຈາກຈຸດນີ້ ເປັນການຍ່າງຂຶ້ນພູຢ່າງ ດຽວ ໄລຍະທາງຈາກຕີນພູຈົນຮອດນ້ຳຕົກຕາດ ປະມານ 3 ກມ. ມີຄວາມຊັນຂອງພູຕັ້ງແຕ່ 25 ຫາ 90 ອີງສາ ບາງບ່ອນ ຕ້ອງຍ່າງຕາມລຳຫ້ວຍ ປີນຜາ ໄຕ່ຂົວອູ່ ໃຊ້ເວລາເດີນທາງ ທັງໝົດ 8 ຊົ່ວໂມງ ຢູ່ໃກ້ນ້ຳຕົກຈະມີເຮືອນພັກໃຫ້ນັກທ່ອງ ທ່ຽວພັກ ເພາະສ່ວນໃຫຍ່ ຈະໃຊ້ເວລາໃນການໄປທຣິບ 2 ມື້ 1 ຄືນ ເມື່ອໄປຮອດເຮືອນພັກທ່ານສາມາດແນມເຫັນ ເມືອງວັງວຽງໄດ້ທັງໝົດ ສ່ວນນ້ຳຕົກ ທ່ານສາມາດຍ່ອນໂຕ ລົງມາຈາກຈຸດສູງສຸດຂອງນ້ຳຕົກນີ້ໄດ້ ເຊິ່ງນ້ຳຕົກນີ້ມີຄວາມ ສູງ ປະມານ 200 ເມັດ ເປັນນ້ຳຕົກຕາດທີ່ມີຄວາມສູງ ແລະ ສວຍງາມອີກແຫ່ງໜຶ່ງຂອງເມືອງວັງວຽງ.

6. ລ່ອງເຮືອໃຫຍ່ທ່ຽວຊົມທຳມະຊາດອ່າງນ້ຳງື່ມ 1 ເມືອງແກ້ວອຸດົມ.



ເຂື່ອນໄຟຟ້ານ້ຳງື່ມ 1 ໄດ້ເລີ່ມສ້າງໃນປີ 1968 ແລະ ສຳເລັດໃນປີ 1972 ສາມາດຜະລິດກະແສໄຟຟ້າໄດ້ 155 MKW ຢູ່ໜ້າຂອງເຂື່ອນ ໄດ້ກາຍເປັນອ່າງນ້ຳຂະໜາດໃຫຍ່ກວ່າໝູ່ ໃນ ສປປ ລາວ, ມີຄວາມເລິກ 90 ແມັດ, ຕື້ນ 5 ແມັດ, ອ່າງມີເນື້ອທີ່ທັງໝົດ 270 ກິໂລຕາແມັດ (ປະມານ 47,700 ເຮັກຕ່າ) ສະຫລັບຊັບຊ້ອນໄປດ້ວຍເກາະ-ດອນ ນ້ອຍໃຫຍ່ ທັງໝົດ 2199 ດອນ, ເຊິ່ງເໝາະສົມແກ່ການພັດທະນາໃຫ້ເປັນແຫຼ່ງທ່ອງທ່ຽວທາງນ້ຳ. ມາຮອດປີ 1990-1996 ອົງການປົກຄອງແຂວງວຽງຈັນ ໄດ້ລະດົມນັກທຸລະກິດ ແລະ ນຳໃຊ້ງົບປະມານຂອງລັດຈຳນວນຫນຶ່ງ ສ້າງເຮືອໃຫຍ່ ທີ່ສາມາດບັນຈຸຜູ້ຄົນໄດ້ເຖິງ 100-150 ຄົນ ເພື່ອນຳທ່ຽວຕາມອ່າງນ້ຳງື່ມ ແລະ ສ້າງ ຫໍຊົມວິວຢູ່ດອນ ໃນອ່າງນ້ຳງື່ມ, ແຕ່ການທ່ອງທ່ອງໃນເວລານັ້ນ ກໍ່ຍັງບໍ່ທັນໄດ້ຮັບຄວາມສົນໃຈຈາກສັງຄົມພໍເທົ່າໃດ. ຮອດປີ 1999-2000 ສປປ ລາວ ໄດ້ເປີດປີທ່ອງທ່ຽວລາວ ຢ່າງເປັນທາງການ, ອ່າງນ້ຳງື່ມ 1 ເຂດເມືອງແກ້ວອຸດົມ ຈຶ່ງຄ່ອຍກາຍເປັນແຫຼ່ງທ່ອງທ່ຽວທີ່ສຳຄັນຂອງ ແຂວງວຽງຈັນ ແລະ ເປັນທີ່ຮູ້ຈັກກັນດີ ຂອງກຸ່ມນັກທ່ອງທ່ຽວພາຍໃນ ແລະ ຕ່າງປະເທດ ແລະ ເກີດມີການບໍລິການຂີ່ເຮືອໃຫຍ່ ທ່ຽວຊົມຕາມໝູ່ເກາະດອນ ອັນເປັນທີ່ຮູ້ຈັກກັນດີຂອງກຸ່ມນັກທ່ອງທ່ຽວວ່າ ທະເລນ້ຳຈືດເມືອງລາວ.

ກິດຈະກຳ ການບໍລິການລ່ອງເຮືອໃຫຍ່ທ່ຽວຊົມທຳມະຊາດອ່າງນ້ຳງື່ມ: ເປັນກິດຈະກຳທີ່ໂດດເດັ່ນ ແລະ ສາມາດດຶງດູດເອົານັກທ່ອງທ່ຽວເຂົ້າມາທ່ຽວເມືອງແກ້ວອຸດົມເປັນຈຳນວນຫລວງຫລາຍ, ປະຈຸບັນໄດ້ມີການຈັດຕັ້ງເປັນກຸ່ມບໍລິການເຮືອນຳທ່ຽວອ່າງນ້ຳງື່ມ ທີ່ຕິດພັນກັບຮ້ານອາຫານ, ມີເຮືອທັງໝົດ 41 ລຳ ໄວ້ຄອບບໍລິການນັກທ່ອງທ່ຽວ ໃນແຕ່ລະໆດັບ



7. ແກ້ງຂີດຄູ້.



ແກ້ງຂີດຄູ້ ຕັ້ງຢູ່ບ້ານ
ປາກມີ້ ເມືອງຊະນະຄາມ ຄຳ
ວ່າ: “ຂີດຄູ້” ແມ່ນເອີ້ນຕາມ
ການເສຍຊີວິດຂອງ ທ້າວ
ຈິ່ງຂິ່ງ ດັງແດງ ທີ່ຫາບໂງ່ນຫົນ
ມາຈາກຜາບ່ອງ-ຜາເລືອງ ມາ
ຕົ້ນນ້ຳຂອງ ເພື່ອເອົານ້ຳເຮັດນາ
ແຕ່ລີ້ມຕາຍລົງຢູ່ກາງລຳ
ນ້ຳຂອງ ເປັນລັກສະນະນອນ
ຄົດຊູ້ ສະນັ້ນຈິ່ງເປັນທີ່ມາຂອງ
ຊື່ວ່າ: “ແກ້ງຂີດຄູ້” ມາຈົນ
ເຖິງປະຈຸບັນ.

8. ພູຄໍ້-ພູໃຫຍ່.



ແຫລ່ງທ່ອງທ່ຽວພູຄໍ້ໃຫຍ່-ພູໃຫຍ່ ເປັນພູເຂົາສູງຊັນ ທີ່ຍັງຄົງມີຄວາມອຸດົມສົມບູນທາງທຳມະຊາດ ຊີວະນາໆພັນ ເຊິ່ງເໝາະແກ່ການພັດທະນາ ໃຫ້ເປັນແຫລ່ງທ່ອງທ່ຽວຊົມທຳມະຊາດ ເປັນຈຸດຊົມວິວທີ່ສວຍງາມ ທ່ຽວຊົມວິວທະເລໝອກ ໃນຍາມເຊົ້າ, ຊົມຕາເວັນຕົກດິນ ໃນຍາມແລງ ແລະ ກິດຈະກຳອື່ນໆ. ເພື່ອດຶງດູດເອົານັກທ່ອງທ່ຽວແວ່ຢ້ຽມຢາມເມືອງຊະນະຄາມ ແລະ ເຊື່ອມຕໍ່ກັບແຫລ່ງທ່ອງທ່ຽວແຫ່ງອື່ນໆ ຂອງແຂວງໄຊຍະບູລີ ແລະ ຈັງຫວັດເລີຍຣາດຊະອານາຈັກໄທ



9. ຜາທ່ໜ່ຄຳ.



ສາມໜຶ່ນ ເມືອງເພືອງ ເປັນເມືອງໜຶ່ງ ທີ່ຂຶ້ນກັບແຂວງວຽງຈັນ ມີຕຳນານ ມາແຕ່ດຶກດຳບັນວ່າ: ສາມໜຶ່ນຕູບເພືອງ ທີ່ມາຂອງສາມໜຶ່ນເມືອງເພືອງ ມີຄື: ໃນ ສະໄໝກ່ອນ ຢູ່ໃນສະຕະວັດໃດກໍບໍ່ຮູ້ ໄດ້ມີສຽງຊຳລືຂອງຄົນ ແຕ່ເໝືອຮອດໃຕ້ ກ່າວຂານກັນມາວ່າ: ຜາທ່ໜ່ຄຳ ໃນຄາວນັ້ນບໍ່ມີໃຜຮູ້ວ່າ ຜາທ່ໜ່ຄຳ ຕັ້ງຢູ່ໃສ? ບັງເອີນມີກຸ່ມຄົນຈຳນວນຫຼວງຫຼາຍ ເດີນທາງມາແຕ່ພາກໃຕ້ ຫວັງຊອກຄືນຫາຜາ ທ່ໜ່ຄຳ ວ່າຕັ້ງຢູ່ແຫ່ງຫົນໃດແທ້ ການເດີນທາງແມ່ນກຳນົດເອົາສາຍນ້ຳເປັນຫຼັກ,

ເປັນເຂັ້ມຊີ້ທິດບອກ. ເລີ່ມຕົ້ນເລາະລ່ອງຂຶ້ນມາຕາມສາຍແມ່ນ້ຳຂອງ ຕໍ່ໃສ່ສາຍນ້ຳ ຈຶ່ມ-ນ້ຳລຶກ, ຂະບວນດັ່ງກ່າວ ເດີນທາງຮອດປາກນ້ຳ ບ່ອນໃດກໍມີການພັກຜ່ອນດູ ມໍ, ຈັບຕົງລົງຫວ່າງ, ສ່ຽງດູໄປພ້ອມ ແຕ່ລະບ່ອນຜ່ານມາເຫັນວ່າ ບໍ່ທັນຈັບຕົງໄດ້ ເທື່ອ, ຈຶ່ງສ່ຽງອີກເລີຍຈັບຕົງໄດ້, ຫົວໜ້າດູມໍເວົ້າອອກມາວ່າ: ໄດ້ແລ້ວ, ແມ່ນແລ້ວ ຈັບຕົງໄດ້ແລ້ວ ພວກເຮົາທັງໝົດຕ້ອງເລາະຕາມນ້ຳຕົງນີ້ ຂຶ້ນໄປຕ້ອງພົບຜາທ່ໜ່ຄຳ ຢ່າງແນ່ນອນ. ຂະບວນກໍ່ສືບຕໍ່ເຄື່ອນຍ້າຍ ບໍ່ພໍເທົ່າໃດກໍພົບ ຜາທ່ໜ່ຄຳ ແທ້ຈິງ. ເມື່ອພົບແລ້ວ ກໍ່ພາກັນພັກຜ່ອນຢູ່ຕີນຜາ ຢູ່ເປັນກຸ່ມເປັນກອງຫຼາຍໆກຸ່ມ, ຊຶ່ງບ່ອນ ນັ້ນ ໄດ້ເອີ້ນວ່າ ຫາດຫົນກ້ອນ ຍ້ອນຄົນມາພັກເຊົາຢູ່ ເປັນຫຼາຍກຸ່ມຫຼາຍກອງ. ຈາກນັ້ນ, ຫົວໜ້າຂະບວນ ໄດ້ຊີ້ນຳວາງແຜນປຸກຕູບ ເພື່ອເປັນບ່ອນພັກພາອາໄສຢູ່ ບໍລິເວນນັ້ນ ເປັນຈຳນວນສາມໜຶ່ນຕູບເພືອງ ເພາະເອົາເພືອງມາມຸງແຕ່ຈຳນວນຄົນ ແມ່ນບໍ່ຮູ້ ເພາະວ່າກ່າວໄວ້ໃນຕຳນານ, ແຕ່ບໍລິເວນແຫ່ງນີ້ ພັດມີ 3 ຜາຄ້າຍຄື ກ້ອນເສົ້າ, ຕອນນັ້ນ ບໍ່ທັນຮູ້ວ່າໃສ່ຊື່ຜາແຕ່ລະໜ່ວຍແນວໃດ, ບັງເອີນມີນົກອິນຊີ ໃຫຍ່ໂຕໜຶ່ງ ບິນມາຈັບຜາໜ່ວຍທຳອິດເຮັດໃຫ້ ໜ່ວຍຜາເຕື່ອງໄປເຕື່ອງມາຄືຊີລິ້ມ ເລີຍໃສ່ຊື່ຜາໜ່ວຍທຳອິດວ່າ ຜາເຕື່ອງ, ແຕ່ດຽວນີ້ເອີ້ນວ່າ: ຜາເລືອງ, ນົກອິນຊີບິນ ໄປຈັບຜາໜ່ວຍທີສອງ ໜັ້ນຕັ້ງບໍ່ເໝັງບໍ່ສະເໜີອນຫຍັງເລີຍ ເອີ້ນວ່າ: ຜາຕຶງ ເວລາ ນົກອິນຊີຕົວນັ້ນບິນຈັບຜາຕຶງ ຫາງກ່າຍຜາເລືອງ, ຈາກນັ້ນກໍ່ບິນມາຈັບຜາໜ່ວຍທີ ສາມ ຄືວ່າທ່ຽງກັນກັບຜາຕຶງ ຈຶ່ງເອີ້ນວ່າ: ຜາທ່ໜ່ຄຳ ເພາະວ່າມີສິ່ງປະຫຼາດຄ້າຍຄື ກັບຄຳ ເປັນ 2 ໜ່ ໃຫ້ທຸກຄົນໄດ້ເບິ່ງໄດ້ແຍງ ຈົນເຖິງທຸກມື້ນີ້.

ໃນໄລຍະທີ່ນົກອິນຊີບິນມາຈັບຜາແຕ່ລະໜ່ວຍນັ້ນ ໄດ້ສິ່ງສຽງຮ້ອງເປັນຕາ ອອນຊອນຟັງແລ້ວມ່ວນ ເບື້ອບໍ່ເປັນຫົວໜ້າຂະບວນໃນຄາວນັ້ນ ຈຶ່ງມີຄຳເຫັນວ່າ ພວກເຮົາທຸກຄົນຄວນສ້າງສິ່ງໃດສິ່ງໜຶ່ງໄວ້ ເພື່ອເປົ້າທິດແທນ ໃຫ້ຄ້າຍຄືກັບສຽງ ນົກອິນຊີຕົວນັ້ນ ໄວ້ໃຫ້ລຸ້ນລູກລຸ້ນຫຼານໄດ້ອະນຸລັກຕໍ່ໄປພາຍໜ້າ, ຜູ້ທີ່ມີຫົວຄິດ ບັນຍາກໍ່ໄດ້ເຮັດເປັນປີ້, ເປັນຂຸ່ຍ, ກະຈັບປີ້ ແລະ ອື່ນໆນຳມາເປົ້າ, ມາຕ່ວຍໃສ່ກັນ ກໍ່ບໍ່ມີສຽງຫຍັງຄ້າຍຄື, ອີກຜູ້ໜຶ່ງຈຶ່ງມີຫົວຄິດ ເຮັດແຄນຂຶ້ນມາເປົ້າທຽບກັບສຽງ

ນິກອິນຊີຮ້ອງ ເມື່ອຫຼາຍຄົນໄດ້ຟັງ ກໍ່ເວົ້າເປັນສຽງດຽວກັນວ່າ ອັນນີ້ແຄນ ດ້າຍຄື ສຽງນິກອິນຊີຮ້ອງຈິ່ງໃສ່ຊື່ວ່າ ແຄນ ຈົນມາເຖິງປະຈຸບັນນີ້.

ເມື່ອໄດ້ຊື່ຜາແຕ່ລະໜ່ວຍຄົບຖ້ວນແລ້ວ ປວງຊົນທີ່ມາປອງເອົາໜ່ວຍຄໍາ ກໍ່ ນັບມື້ນັບຫຼາຍຂຶ້ນ ມາແຕ່ເໜືອ ແລະ ໃຕ້ກໍ່ມີ. ຕອນທໍາອິດໜ່ວຍຄໍາ ແມ່ນຢູ່ລຸ່ມ, ມີ ພໍ່ເຖົ້າຜູ້ໜຶ່ງ ໄປອະທິຖານສັນຍາວ່າຈະເປັນຜູ້ບົວລະບັດຜັດສີ ປົກປັກຮັກສາໜ່ວຍຄໍາ ໃຫ້ເຫຼືອງງາມ ຢູ່ຕະຫຼອດເວລາ, ແຕ່ລະເຊົ້າ ແລະ ແລງໄດ້ເອົາຫິນຊາມາຜັດຖູໜ່ວຍ ຄໍາ ເຮັດໃຫ້ຄໍານັ້ນຊຸ່ລົ່ນອອກເທື່ອລະນ້ອຍ, ຍ້ອນຄວາມສັກສິດຂອງເຈົ້າພໍ່ ຜາທໍ່ ໜ່ວຍຄໍາ ໃນປາງນັ້ນໜ່ວຍຄໍາໄດ້ຫາຍຕົວ, ຢູ່ຕໍ່ມາ ຈິ່ງໄດ້ເຫັນໜ່ວຍຄໍາພື້ນຂຶ້ນຈອມຜາ ເຮັດ ໃຫ້ຄົນຂຶ້ນໄປບົວລະບັດຜັດສີ ຄືຜ່ານມາບໍ່ໄດ້.

ຫົວໜ້າຂະບວນການ ຜູ້ມີຄວາມຄິດໄວ້ແລ້ວ ຫວັງມາເອົາໜ່ວຍຄໍາໃຫ້ມັນ ໄດ້ ກໍ່ມີແຜນການໃຫ້ສະມາຊິກທັງໝົດ ອອກແຮງຕັດໄມ້ໄຜ່ ເພື່ອສ້າງເປັນຂັ້ນໄດ ດົງໄປຫາໜ່ວຍຄໍາ. ຈຸດທີ່ຕັ້ງຂັ້ນໄດໄປຫາໜ່ວຍຄໍາ ແມ່ນທົ່ງນາດົງ ໃກ້ກັບບ້ານດອນ. ທຸກຄົນໄດ້ມີຄວາມສາມັກຄີກັນອອກແຮງ ຕັດໄມ້ໄຜ່ໃຫ້ໄດ້ຫຼາຍເຮັດຂັ້ນໄດ ໃຫ້ ສໍາເລັດ ປອງເອົາໜ່ວຍຄໍາໃຫ້ໄດ້ ເພາະໜ່ວຍຄໍາເປັນຊັບສິມບັດອັນລ້ຳຄ່າ. ຫຼາຍມື້ຫຼາຍ ເດືອນຕໍ່ມາ ຂັ້ນໄດທີ່ສ້າງຂຶ້ນດົງໄປຫາໜ່ວຍຄໍາ ເກືອບສໍາເລັດເລີຍຄໍາກ່ອນ, ຫົວໜ້າ ຂະບວນເວົ້າຂຶ້ນວ່າ: ມື້ນີ້ພວກເຮົາພັກຜ່ອນກ່ອນ, ມື້ອື່ນເຊົ້າຈິ່ງພ້ອມກັນຂຶ້ນມາປັນ ເອົາໜ່ວຍຄໍາ. ຍ້ອນຄົນເຮົາມີແນວຄິດບໍ່ຄືກັນ ມີແນວຄິດໂລບມາກ ໂລພາ ຢາກໄດ້ ແຕ່ໂຕ, ພໍາບໍ່ທັນແຈ້ງຄັກ ຕ່າງຄົນຕ່າງຍາດຊົງກັນຂຶ້ນຢ້ານບໍ່ໄດ້ໜ່ວຍຄໍານໍາໝູ່ ເຮັດໃຫ້ ຂັ້ນໄດຮັບນໍ້າໜັກບໍ່ລ້ອນ ໄມ້ໄຜ່ທີ່ນໍາມາເຮັດຂັ້ນໄດນັ້ນຫຼາຍເດືອນ ມັນກໍ່ໂດກ, ເຄືອຫວາຍ ແລະ ເສັ້ນຕອກທີ່ເອົາມາມັດຂັ້ນໄດ ກໍ່ຊຸ່ລົ່ນ ເກີດມີສິ່ງອັດສະຈັນຄື: ຂອດຕອກເກີດເປັນຂົງເຂັບ, ແມງງອດ, ເປັນງູໄລ່ຕອດຄົນ, ຂັ້ນໄດໄດ້ຫັກລົງມາ ຍ້ອນຜູງຄົນ ຈັບພໍາໄລ່ຟັນແມງສາລະຜິດຮ້າຍ ຈໍານວນຄົນທີ່ຂຶ້ນຂັ້ນໄດ ໄດ້ຕົກລົງ ມາ, ເກີດມີນໍ້າຖ້ວມບໍລິເວນນັ້ນ ພັດເອົາຄົນຈໍານວນຫຼວງຫຼາຍ ໄຫຼໜີ ຍັງເຫຼືອແຕ່ ສອງຄົນ ແມ່ໜ້າທີ່ເຂົາບໍ່ບອກໃຫ້ຮູ້ບໍ່ໄດ້ຂຶ້ນຂັ້ນໄດຈິ່ງບໍ່ຕາຍ ໄດ້ເປັນຜູ້ທໍາ

ບໍາເພັນກຸສິນ ກໍ່ທາດກວມດູກຈໍານວນໜຶ່ງໄວ້ແຄມນໍ້າຕົງ (ໃກ້ກັບດິນສວນຂອງ ພໍ່ເຖົ້າສີວິໄລ ຈັນໂທ) ໃນປະຈຸບັນຍັງມີຮອງຮອຍປະກົດການໃຫ້ເຫັນຢູ່.

ມາເຖິງດຽວນີ້ ໄດ້ຢັ້ງຢືນໄວ້ວ່າ: ທີ່ມາຂອງບ້ານນາທົ່ວ ແມ່ນຈໍານວນຄົນ ຕົກຢູ່ບໍລິເວນນັ້ນຈົນທົ່ວ, ບ້ານນາແຍງ ແມ່ນບ່ອນນັ່ງຊົມນັ່ງແຍງໜ່ວຍຄໍາທັງເຊົ້າ ແລະ ແລງ, ບ້ານທ່າແມ່ນມີທ່ານ້າ ແລະ ເປັນບ່ອນນັດໝາຍ ເຕົ້າໂຮມລໍຖ້າກັນ, ບ້ານດອນ ແມ່ນເປັນດອນໜຶ່ງຂອງຈຸດເລີ່ມຕົ້ນຂອງການສ້າງຂັ້ນໄດ. ແຕ່ມື້ນັ້ນມາ ເຖິງມື້ນີ້ ກໍ່ບໍ່ທັນຮັບຂ່າວອັນແນ່ນອນວ່າ ແມ່ນໜ່ວຍຄໍາແທ້ ຫຼື ບໍ່ເພາະຢູ່ສູງຫຼາຍທາງ ຈະຂຶ້ນໄປຫາໜ່ວຍຄໍາ ກໍ່ບໍ່ມີ, ບໍ່ມີຜູ້ໃດຈະບິນຂຶ້ນໜ້າຜາ ໄປຫາໜ່ວຍຄໍາໄດ້ມີແຕ່ຄໍາຊາລື ກັນມາແຕ່ບູຮານນະການວ່າ: ຜາທໍ່ໜ່ວຍຄໍາ.

ຄໍາວ່າ: ສາມໝື່ນ-ຕູບເຟືອງ ໃນເມື່ອກ່ອນ, ປ່ຽນມາເປັນ ສາມໝື່ນ-ເມືອງເຟືອງ ເຖິງທຸກວັນນີ້.

ຄໍາຂວັນເມືອງເຟືອງ:

ຜາທໍ່ໜ່ວຍຄໍາລືຊາ ທົ່ງນາແສນກວ້າງໃຫຍ່
ປ່າໄມ້ດົກໜາ ພູຜາອ້ອມບັງ
ສຽງດັງທົ່ວແຄວ້ນ ແດນເຊື້ອວິລະຊົນ.



10. ວັງຊ້າງ.



ພະພຸດທະຮູບວັງຊ້າງ ຕັ້ງຢູ່ບ້ານໂພນເງິນ ເມືອງໂພນໂຮງ ຫ່າງຈາກສຳນັກງານເມືອງໂພນໂຮງ ປະມານ 8 ກິໂລແມັດ, ມີອາຍຸເກົ່າແກ່ ຫຼາຍກວ່າ 1,000 ປີ ເປັນພະພຸດທະຮູບ ທີ່ຖືກສ້າງຂຶ້ນໃນປີ ຄສ 928, ປະດິດສະຖານຢູ່ໃນເຂດຖ້ຳວັງຊ້າງ, ລັກສະນະເດັ່ນ ຂອງພະພຸດທະຮູບນີ້ຄື: ເປັນພະພຸດທະຮູບ ທີ່ແກະສະລັກໃສ່ແຜ່ນຫີນຕໍ່ໜ້າຖ້ຳ, ລັກສະນະຂອງພະພຸດທະຮູບ ສັນນິຖານວ່າ ເປັນພະພຸດທະຮູບ ທີ່ສ້າງຂຶ້ນໃນຍຸກສະໄໝອານາຈັກທະວາລະວະດີ. ພາຍໃນໜ້າຜາຫີນທີ່ເອີ້ນວ່າ “ວັງຊ້າງ” ນອກນັ້ນຍັງມີພະພຸດທະຮູບອື່ນໆ ອີກເປັນຈຳນວນຫຼວງຫຼາຍ, ຕາມຄຳຈາລຶກ ທີ່ຂຽນໄວ້ໃນແຜ່ນຫີນນັ້ນ ບອກວ່າພະພຸດທະຮູບອື່ນໆ ສ້າງຂຶ້ນໃນສະຕະວັດທີ 11.

11. ວັດວຽງຄຳບູຮານ.

ວັດວຽງຄຳບູຮານ ເປັນວັດທີ່ເກົ່າແກ່ ຂອງເມືອງວຽງຄຳ ກຳເນີດເກີດຂຶ້ນຕິດພັນກັບ ປະຫວັດສາດ ໃນສະໄໝເຈົ້າຟ້າງຸ່ມ ທ້ອນໂຮມ ແຜ່ນດິນລາວລ້ານຊ້າງ ວັດດັ່ງກ່າວ ຕັ້ງຢູ່ຫ່າງຈາກ ສຳນັກປົກຄອງ ເມືອງວຽງຄຳ ໄປທາງທິດໃຕ້ປະມານ 4 ກິໂລແມັດ ມີເນື້ອທີ່ 32.632 ມ², ລິດທຸກຊະນິດ ສາມາດໄປເຖິງໄດ້ ທັງລະດູແລ້ງ ແລະລະດູຝົນ. ສັນນິຖານວ່າ ວັດວຽງຄຳບູຮານກຳເນີດຂຶ້ນໃນປີ ພສ 1359 ເຊິ່ງແມ່ນເວລານີ້ເອງ ທີ່ເຈົ້າຟ້າງຸ່ມໄດ້ຊະນະສົງຄາມກັບພະຍາເພົາເຈົ້າເມືອງໆ ໄຜ່ໜາມ. ຫຼັງຈາກນັ້ນ ເພິ່ນໄດ້ໃຫ້ ພະມະຫາປາສະມັນຕະ ເຖວະເຈົ້າ ແລະ ພະມະຫາເທບລັງກາ ພ້ອມດ້ວຍພິຊຸສິງ 20 ອົງ, ພະພຸດທະຮູບປັນຈະໂລຫະອົງໜຶ່ງ ມີນາມວ່າ ພະຣະບາງ ພ້ອມດ້ວຍຄຳພິພະໄຕປີດົກ ແລະ ຕົ້ນພະສີມະຫາໂພທິມາ ໃຫ້ປະຊາຊົນຊາວເມືອງໄຜ່ໜາມ ສັກກາລະບູຊາ ເປັນເວລານານພິສິມຄວນ ຈຶ່ງເຄື່ອນຍ້າຍໄປເມືອງຊຽງທອງ. ສະນັ້ນ ຈຶ່ງສັນນິຖານວ່າ ວັດວຽງຄຳບູຮານ ອາດກຳເນີດເກີດຂຶ້ນໃນປີນັ້ນເອງ ປັດຈຸບັນ ວັດວຽງຄຳບູຮານ ໄດ້ເປັນບ່ອນນັບຖືສັກກະລະບູຊາ ຂອງຊາວພຸດທຸກທົ່ວສາລະທິດ ທີ່ມີຄວາມເຫລື້ອມໃສສັດທາ ແລະ ເປັນບ່ອນປະຕິບັດທຳຂອງພະສົງສຳມະເນນ ລວມທັງແມ່ຂາວນະທີ່ແຫ່ງນັ້ນ. ສ່ວນການບູລະນະປະຕິສັງຂອນວັດວຽງຄຳບູຮານຄືນໃໝ່ນັ້ນ ຍັງຂາດງົບປະມານຈຳນວນຫລາຍ ບໍ່ວ່າຈະເປັນການສ້າງປະຕິສັງຂອນ ພະສີມມາ, ກຳແພງເກົ່າເມືອງວຽງຄຳບູຮານ, ປະຕູຂົງວັດ ແລະ ອື່ນໆ



12. ເມືອງວັງວຽງ.

ກູ້ຍຫຼິນເມືອງລາວ ຄືຄຳນິຍາມອັນງົດງາມທີ່ບໍ່ເກີນກວ່າຄວາມເປັນຈິງຂອງເມືອງນ້ອຍໆ ທີ່ໂອບອ້ອມດ້ວຍພູຜາ ແລະ ສາຍນ້ຳແຫ່ງນີ້.

ວັງວຽງ ໜຶ່ງໃນເມືອງທ່ອງທ່ຽວທຳມະຊາດຍອດນິຍົມຂອງລາວ ຫ່າງຈາກນະຄອນຫຼວງວຽງຈັນ ໄປທາງທິດເໜືອປະມານ 160 ກມ ແລະ ໃຊ້ເວລາເດີນທາງປະມານ 3 ຊົ່ວໂມງ, ເຖິງແມ່ນວ່າວັງວຽງຈະເປັນພຽງເມືອງນ້ອຍໆ ຢູ່ກາງປ່າເຂົາລຳເນົາໄພ ແຕ່ໃນດ້ານການທ່ອງທ່ຽວ ເມືອງວັງວຽງຖືໄດ້ວ່າມີຊື່ສຽງໂດ່ງດັງ ແລະ ເປັນທີ່ຮູ້ຈັກບໍ່ນ້ອຍໄປກວ່າເມືອງອື່ນໃນລາວເລີຍ. ດ້ວຍພູມສັນຖານ ແລະ ບັນຍາກາດຂອງເມືອງວັງວຽງ ທີ່ໂອບອ້ອມໄປດ້ວຍພູຜາ ແລະ ສາຍນ້ຳ ເຮັດໃຫ້ວັງວຽງຖືກຍ້ອງຍໍໃຫ້ຄ້າຍຄືເມືອງກູ້ຍຫຼິນຂອງປະເທດຈີນ ໂດຍສະເພາະໃນຕອນເຊົ້າ ທີ່ສາຍໜອກລອຍພາດຜ່ານຊຸນເຂົາ ແລະ ແມ່ນ້ຳຊອງອັນໄສເຢັນ ຖ້າທ່ານຜູ້ອ່ານໄດ້ພັກແຄມນ້ຳ ຕ້ອງຢາພາດໃນການຕື່ນແຕ່ເຊົ້າ ເພື່ອຊົມຈັກເທື່ອໜຶ່ງ ເຊິ່ງເປັນເລື່ອງແປກແຕ່ມີຈິງ ທີ່ເມືອງວັງວຽງຍັງມີຄູ່ແຝດທີ່ມີພູມສັນຖານ ແລະ ບັນຍາກາດຄ້າຍຄືເມືອງກູ້ຍຫຼິນ.

ກິດຈະກຳຂີ່ເຮືອຊົມທົວທັດນ້ຳຊອງເມືອງວັງວຽງ ໄດ້ກາຍເປັນສະຖານທີ່ຍອດນິຍົມ ຂອງບັນດານັກທ່ອງທ່ຽວແບັກແຟັກເກີ້ຢາງເຕັມໂຕ ດ້ວຍກິດຈະກຳອັນຫຼາກຫຼາຍຂອງເມືອງວັງວຽງ ທີ່ສ່ວນຫຼາຍແມ່ນຮອງຮັບນັກທ່ອງທ່ຽວແນວຜະຈົນໄພ ບໍ່ວ່າຈະເປັນການພາຍຄາຍັກ, ຂີ່ກິງເບັງ, ປີນໄຕ່ທ່ຽວຖ້ຳງາມ ເປັນຕົ້ນ ແຕ່ສຳລັບຄົນມັກນອນເອນກາຍ ອີ່ມເອີບໄປດ້ວຍບັນຍາກາດ ແລະ ທຳມະຊາດ ເມືອງວັງວຽງ ເປັນດັ່ງສະຫວັນເທິງດິນຂອງທ່ານ. ລ່ອງນ້ຳຊອງດ້ວຍເຮືອຄາຍັກ ຈຸດເດັ່ນ ແມ່ນ້ຳຊອງ ອາດຈະບໍ່ມີຄວາມຍິ່ງໃຫຍ່ ແລະ ເປັນທີ່ຮູ້ຈັກດີຂອງຜູ້ຄົນທົ່ວໄປ ຖ້າທຽບກັບແມ່ນ້ຳຂອງ ແຕ່ສຳລັບນັກພະຈົນໄພ ທີ່ມັກຮັກໃນການລ່ອງແກ້ງ ສາຍນ້ຳຊອງແຫ່ງນີ້ອາດຈະເປັນສາຍນ້ຳແຫ່ງສະເໝີ ແລະ ເປັນທີ່ນິຍົມຫຼາຍກວ່າສາຍນ້ຳອື່ນໆ ໃນ





ປະເທດລາວ ເພາະສາຍນ້ຳຊອງເປັນພຽງສາຍນ້ຳພຽງແຫ່ງດຽວໃນປະເທດລາວ ທີ່ມີບໍລິການລ່ອງແກ້ງຢ່າງຄົບວົງຈອນ ນັກເດີນທາງແບບແປັກແພັກເກີ້ຈຳນວນບໍ່ໜ້ອຍ ເລືອກວັງວຽງ ເປັນເມືອງທ່ອງທ່ຽວອັນດັບໜຶ່ງ ຫຼວງພະບາງ ເພາະເມືອງນ້ອຍໆ ກາງຂຸນເຂົາແຫ່ງນີ້ ນັກທ່ອງທ່ຽວຈະຮັບທັງຄວາມສະຫງາສະໜານ ຄວາມຕື່ນເຕັ້ນປະທັບໃຈ ແລະ ຊື່ນຊອບທຳມະຊາດອັນສວຍງາມຂອງກຸ້ຍຫຼິ້ນແຫ່ງເມືອງລາວ ທີ່ມີໃຫ້ໄດ້ສຳຜັດຕະຫຼອດທັງປີ.

ກິດຈະກຳການລ່ອງຄາຍັກເທິງແມ່ນ້ຳຊອງ ທ່ານສາມາດຕິດຕໍ່ ຂໍໃຊ້ບໍລິການໄດ້ຈາກເຄົາເຕີທົວພາຍໃນຕົວເມືອງວັງວຽງ ທີ່ມີໃຫ້ເລືອກຫຼວງຫຼາຍ ຈາກນັ້ນ ເລືອກຊ່ວງເວລາທີ່ຈະໄປເລີ່ມຕົ້ນການລ່ອງ ໂດຍກິດຈະກຳລ່ອງຄາຍັກເທິງແມ່ນ້ຳຊອງ ຈະໃຊ້ເວລາປະມານ 4-6 ຊົ່ວໂມງ ເຊິ່ງຖ້າໄປລ່ອງໃນຊ່ວງລະດູແລ້ງນີ້ ຈະໃຊ້ເວລາອ່າວດົນກວ່າ ແຕ່ສຳລັບລະດູຝົນການລ່ອງຄາຍັກ ແມ່ນຈະມີທັງຄວາມໄວ ແລະ ຄວາມແຮງ ເຊິ່ງຈະມ່ວນທີ່ສຸດເລີຍ. ເມື່ອທ່ານເລືອກຊ່ວງເວລາໄດ້ແລ້ວ ຜູ້ນຳທ່ຽວ ຈະພາໄປຫາຈຸດເລີ່ມຕົ້ນການລ່ອງ ເຊິ່ງສ່ວນຫຼາຍຈະເລີ່ມທີ່ບໍລິເວນຜາຕັ້ງ ນັບເປັນສັນຍະລັກຂອງກິດຈະກຳລ່ອງຄາຍັກກໍວ່າໄດ້ ແຕ່ຖ້າທ່ານໄປລ່ອງໃນລະດູແລ້ງ ຄືແນວນີ້ ຜູ້ນຳທ່ຽວ ຈະປ່ຽນຈຸດເລີ່ມຕົ້ນ ໄປທີ່ບໍລິເວນບ້ານວຽງສະໄໝແທນ ກ່ອນຈະລົງຄາຍັກຜູ້ນຳທ່ຽວ ຈະແນະນຳ ແລະ ສອນວິທີການລ່ອງໃຫ້ຢ່າງຖືກວິທີ ພ້ອມທັງສອນການຊ່ວຍເຫຼືອຕົນເອງ ໃນເວລາເຮືອຂວ້າ ແລະ ບອກຈຸດແວ່ພັກຕ່າງໆ ໃນລະຫວ່າງກາງທາງ ການລ່ອງຄາຍັກແມ່ນ້ຳຊອງມີໄລຍະທາງປະມານ 20 ກິໂລແມັດ ໃນຊ່ວງທ່າອິດ ເປັນເສັ້ນທາງຊົມທຳມະຊາດສອງຝັ່ງແມ່ນ້ຳ ຍັງບໍ່ມີແກ້ງໃຫຍ່ໆ ໃຫ້ຄວາມຮູ້ສຶກຕື່ນເຕັ້ນປານໃດ ຈາກນັ້ນຈະເຖິງບ່ອນພັກບໍລິເວນປາກຖ້ຳຊ້າງ ເຊິ່ງນອກຈາກຈະໄດ້ແວ່ພັກຮັບປະທານອາຫານແລ້ວ ຈະໄດ້ທ່ຽວຊົມບັນດາຖ້ຳໃນບໍລິເວນນີ້ອີກ ບໍ່ວ່າຈະເປັນຖ້ຳຊ້າງ ຖ້ຳຫູບ ຖ້ຳຫອຍ ແລະ ຖ້ຳນ້ຳ ຈາກນັ້ນລ່ອງຕໍ່ໄປ ຍັງບໍລິເວນຖ້ຳນອນ ນັບເປັນຈຸດແວ່ພັກອີກແຫ່ງໜຶ່ງ ທີ່ຄົນສ່ວນຫຼາຍ ເພາະເປັນຈຸດຫ້ອຍໂຫນໂຕນນ້ຳເຮືາ ເຊິ່ງຖ້າລີລາຂອງເຜີງາມ



ຈະໄດ້ຮັບສຽງຕົບມື ແລະ ຮ້ອງໂຮເປັນລາງວັນ ນອກຈາກນີ້ ຍັງມີຮ້າຍຂາຍເຄື່ອງດື່ມ ໃຫ້ບໍລິການແບບເປັນຊັ້ນອີກຫຼາຍແຫ່ງ. ຈາກຖ້ານອນປະມານ 5 ກິໂລແມັດ ເປັນເສັ້ນທາງຊ່ວງສຸດທ້າຍທີ່ທ່ານຈະໄດ້ສຳຜັດກັບແກ້ງເລັກແກ້ງນ້ອຍ ແລະ ບັນຍາກາດອັນງົດງາມຂອງສາຍນ້ຳຊອງ ແລະ ເມືອງວັງວຽງ ເຊິ່ງເມື່ອເຖິງບໍລິເວນຕົວເມືອງວັງວຽງ ຜູ້ນຳທ່ຽວ ຈະພາທ່ານເຂົ້າຝັ່ງ ບໍລິເວນຖາວອນສຸກຣິສອດ ເປັນອັນສິ້ນສຸດການລ່ອງກິງເບັງປະຈຸໄພເທິງສາຍນ້ຳຊອງ ສາຍນ້ຳແຫ່ງຕຳນານທີ່ພ້ອມຈະສ້າງເລື່ອງລາວແຫ່ງຄວາມສຸກ ໃຫ້ແກ່ຜູ້ມາຢ້ຽມຢາມເມືອງວັງວຽງແຫ່ງນີ້.

ຈຸດເດັ່ນຂອງແມ່ນ້ຳຊອງ ບໍ່ໄດ້ມີຄວາມສະໝຸກສະໜານໃຫ້ພຽງລ່ອງເຮືອຄາຍັກເທົ່ານັ້ນ, ເທິງສາຍນ້ຳແຫ່ງນີ້ ຍັງມີກິດຈະກຳສະບາຍໆ ເຊັ່ນ: ລ່ອງກິງເບັງໃຫ້ທ່ານໄດ້ນອນສະບາຍ ຢູ່ເທິງກິງເບັງໃຫຍ່ໆ ແບບຫຼັງສູ້ນ້ຳ ຫນ້າສູ່ທົວທັດ ໂດຍທີ່ທ່ານສາມາດຕິດຕໍ່ສອບຖາມໄດ້ທີ່ເຄົາເຕີທົວທົວໄປພາຍໃນຕົວເມືອງວັງວຽງ. ເຖິງແມ່ນກິດຈະກຳລ່ອງກິງເບັງໃນລຳນ້ຳຊອງຈະສ້າງລາຍໄດ້ ໃຫ້ແກ່ເມືອງວັງວຽງບໍ່ໜ້ອຍໃນແຕ່ລະມື້ ແຕ່ທ່ານອາດຈະບໍ່ຮູ້ມາກ່ອນວ່າກິດຈະກຳ ທີ່ຫຼາຍຄົນມັກນີ້ມີຕົ້ນກຳເນີດມາຈາກເດັກນ້ອຍ ທີ່ມັກຈະພາກັນເອົາກິງເບັງຢູ່ເຮືອນໃຜເຮືອນລາວອອກມາລ່ອງ ເມື່ອນັກທ່ອງທ່ຽວຕ່າງປະເທດເຫັນແລ້ວສົນໃຈ ແລະ ທົດລອງລ່ອງຫຼິ້ນນຳເດັກນ້ອຍ ແລ້ວມີການບອກຕໍ່ກັນໄປ ຈົນກາຍມາເປັນກິດຈະກຳທ່ອງທ່ຽວຂອງເມືອງວັງວຽງໄປໃນໂຕ. ຈາກຕົວເມືອງຜູ້ນຳທ່ຽວ ຈະພາທ່ານພ້ອມກັບແບກກິງເບັງຂຶ້ນລົດເພື່ອໄປສິ່ງທີ່ຈຸດເລີ່ມຕົ້ນຂອງການລ່ອງ ເຊິ່ງໄກຈາກຕົວເມືອງວັງວຽງ 4 ກິໂລແມັດ ສ່ວນຫຼາຍນິຍົມລ່ອງເປັນຄູ່ ຫຼື ໝູ່ຄະນະ ເພາະຈະສ້າງສຽງຫົວ ແລະ ມ່ວນຊື່ນຫຼາຍກວ່າລ່ອງຄົນດຽວ, ຈຸດແວ່ເຊົາແມ່ນ ບໍລິເວນຖ້ານອນຈຸດໂດດນ້ຳເຊັ່ນດຽວກັນກັບກິດຈະກຳລ່ອງເຮືອຄາຍັກ. ຈາກຈຸດແວ່ພັກຖ້ານອນລ່ອງລົງຕາມກະແສນ້ຳລົງມາຍັງຕົວເມືອງວັງວຽງ ທ່ານຈະໄດ້ຊົມບັນຍາກາດອັນສວຍງາມເປັນໄລຍະສຸດທ້າຍ ຈາກນັ້ນປາຍທາງທ່ານຈະຕ້ອງຂຶ້ນທີ່ບໍລິເວນຖາວອນສຸກຣິສອດ ຈາກນັ້ນຈະມີລົດມາຮັບກິງເບັງ ແຕ່ບາງ





ແຫ່ງທ່ານຕ້ອງໄດ້ເອົາກິງເບິ່ງໄປສິ່ງເຂົ້າທີ່ເຄົາເຕີທົວ. ເມືອງວັງວຽງນອກຈາກຈະເປັນເມືອງທີ່ສວຍງາມທີ່ຖືກໂອບອ້ອມດ້ວຍໜ່ວຍພູ ແລະ ຜາຫີນອັນສະຫຼັບຊ້ອນ ພ້ອມທັງສາຍນ້ຳຊອງທີ່ແສນງາມແລ້ວ ຍັງມີຖ້ຳທີ່ໜ້າທ່ອງທ່ຽວຈຳນວນຫຼວງຫຼາຍ ເຊັ່ນ ຖ້ຳຈັງ, ຖ້ຳຊ້າງ, ຖ້ຳຫອຍ, ຖ້ຳພູຄຳ, ຖ້ຳນ້ຳ, ຖ້ຳນອນ ແລະ ຜາຕັ້ງ. ຖ້ຳຈັງຕັ້ງຢູ່ ໄກຈາກສະໜາມບິນເກົ່າປະມານ 500 ແມັດ ເພິ່ນຈະເປີດໃຫ້ເຂົ້າທ່ຽວຊົມ ແຕ່ເວລາ 8:00 17:00 ໂມງ. ເປັນຖ້ຳແຫ່ງດຽວທີ່ມີໄຟຟ້າຕິດຕັ້ງຢູ່ພາຍໃນຖ້ຳ, ໃນອະດີດປະຊະຊາຊົນເຊື່ອວ່າຖ້ຳແຫ່ງນີ້ເປັນຖ້ຳສັກສິດ ຖ້າໃຜເຮັດສິ່ງທີ່ບໍ່ດີບໍ່ງາມໃນຖ້ຳຈະເກີດອາການຈັງເຊິ່ງອາການຈັງໄດ້ກາຍມາເປັນຊື່ວ່າ “ຖ້ຳຈັງ”.

ຈາກທາງເຂົ້າຖ້ຳຈັງຮີສອດທ່ານຈະຕ້ອງໄດ້ເສຍຄ່າສະຖານທີ່ 1,000 ກີບຕໍ່ຄົນ ຈາກນັ້ນບໍລິເວນສະຖານທີ່ຈອດລົດ ທ່ານຈະເຫັນຂົວສີແສດສິດໃສເສັ້ນທາງສູ່ຖ້ຳຈັງ ເຊິ່ງສາມາດແວ່ຊົມວິວແມ່ນ້ຳຊອງໄດ້ດີ ແລະ ຈາກຈຸດນີ້ ທ່ານຈະເບິ່ງເຫັນປາກຖ້ຳຈັງ ຢູ່ບໍລິເວນກາງປ່າທາງໜ້າ ຖ້າທ່ານຊື່ນໄປທ່ຽວຊົມ ຕ້ອງຊື້ປີ້ປະມານ 5,000 ກີບຕໍ່ຄົນ ຈາກນັ້ນຕ້ອງອອກແຮງຂຶ້ນຂຶ້ນໄດ 147 ຂຶ້ນ ເຊິ່ງທາງຂ້າງເທິງນັ້ນ ມີວິວທຶງງາມໆ ຂອງຂົວ ແລະ ເມືອງວັງວຽງ ໃຫ້ໄດ້ເບິ່ງເປັນລາງວັນສຳລັບຄົນອິດທິນຂຶ້ນຂຶ້ນໄດ ນັບວ່າເປັນຈຸດຊົມວິວທົວທັດທີ່ສວຍງາມທີ່ສຸດຂອງເມືອງວັງວຽງອີກດ້ວຍ. ເມື່ອເຂົ້າໄປພາຍໃນຖ້ຳຈັງທ່ານຈະໄດ້ສຳຜັດກັບອາກາດເຢັນສະບາຍ ທ່າມກາງຫີນຍ້ອຍຫີນງອກອັນງົດງາມທີ່ສຸດ ເມື່ອມີແສງໄຟຟ້າສາດສ່ອງ ເກີດມີສີສັນເບິ່ງປະກາຍ ເຮັດໃຫ້ພາຍໃນເບິ່ງລຶກລັບ ຄືດັ່ງເມືອງໃນເທບນິຍາຍ ທີ່ມີສະເໜ່ຊວນຫຼົງໄຫຼ ໂດຍທ່ານສາມາດຍ່າງລະເຊີມໄດ້ຕາມທາງຊົມັງ ທີ່ເຮັດໄວ້ຢ່າງດີ ແລະ ຖ້າຍ່າງໄປທາງຊ້າຍສຸດເສັ້ນທາງ ຈະພົບກັບຈຸດຊົມວິວທີ່ສວຍງາມບໍ່ນ້ອຍໜ້າບໍລິເວນປາກທາງເຂົ້າຖ້ຳ.



ແຂວງໄຊສົມບູນ



1. ພູເບ້ຍ.



ພູເບ້ຍ ຕັ້ງຢູ່ບ້ານພູຫົວຊ້າງ ຫ່າງຈາກເທດສະບານເມືອງອະນຸວົງ ໄປທາງທິດເໜືອ ປະມານ 6 ກິໂລແມັດ, ຈາກຕົນພູເຖິງຈອມພູ ມີໄລຍະທາງປະມານ 56 ກິໂລແມັດ, ເຊິ່ງພູເບ້ຍ ເປັນພູທີ່ສູງທີ່ສຸດໃນປະເທດລາວ ເຊິ່ງມີຄວາມສູງ 2,820 ແມັດ, ເປັນພູທີ່ມີຄວາມອຸດົມສົມບູນ ທາງດ້ານພືດພັນ, ມີພູມອາກາດທີ່ໜາວເຢັນ, ມີສັດສາວາສິ່ງນ້ອຍ-ໃຫຍ່ຫລາຍຊະນິດ ທີ່ອາໄສຢູ່ໃນພູແຫ່ງນີ້ ເປັນດັ້ງ: ລົງ, ຄ່າງ, ທະນີ, ກວາງ, ຟານ, ເຍືອງ, ເສືອ, ໜີ, ເໜືອຍ, ໝູ່ປ່ານີກຍຸງ ແລະ ສັດປະເພດອື່ນໆອີກ...ນອກນັ້ນ ຍັງມີໄມ້ຫລາຍຊະນິດເຊັ່ນ: ໄມ້ດູ່, ໄມ້ແຄນ, ໄມ້ຍຸງ, ໄມ້ຍາງ, ໄມ້ໂລງເລງ. ພູເບ້ຍ ເປັນພູທີ່ຕັ້ງສູງສະຫງ່າ ເປັນດັ່ງມິ່ງຂວັນຂອງຊາວເມືອງອະນຸວົງ ແຂວງໄຊສົມບູນ, ເປັນພູທີ່ມີຄວາມໂດດເດັ່ນ ແລະ ມີຊື່ສຽງຢູ່ໃນສປປ ລາວ, ມີປະຫວັດຄວາມເປັນມາອັນຍາວນານ. ໄລຍະທີ່ເປັນເຂດພິເສດໄຊສົມບູນ ການນໍາເຂດໄດ້ມີການສ້າງເສັ້ນທາງຂຶ້ນໄປຫາພູເບ້ຍ ຈາກຕົນພູເຖິງຈອມພູ ເຊິ່ງມີໄລຍະທາງ 56 ກິໂລແມັດ ທີ່ສາມາດເດີນທາງໄປດ້ວຍຍານພາຫະນະທຸກປະເພດ ແຕ່ໂຄງການດັ່ງກ່າວ ສາມາດສ້າງໄດ້ພຽງ 16 ກິໂລແມັດ ກໍໄດ້ໂຈະໄວ້. ມາເຖິງປີ 2006-2013 ເຂດພິເສດໄຊສົມບູນໄດ້ຖືກຍຸບ ແລະ ໄດ້ໂຮມເຂົ້າກັບແຂວງວຽງຈັນ ໃນຊ່ວງນັ້ນພູເບ້ຍກໍໄດ້ຮັບການພັດທະນາຢ່າງຕໍ່ເນື່ອງ ຈົນມາຮອດວັນທີ 13 ເດືອນທັນວາ ປີ 2013 ສະພາແຫ່ງຊາດ ໄດ້ມີມະຕິຕົກລົງ ວ່າດ້ວຍການຮັບຮອງເອົາການສ້າງຕັ້ງແຂວງໄຊສົມບູນ ເປັນແຂວງທີ່ 18 ຂອງ ສປປ ລາວ, ອໍານາດປົກຄອງແຂວງ ກໍໄດ້ມີຄຳສັ່ງຫ້າມ ແລະ ຍັງບໍ່ທັນອະນຸຍາດໃຫ້ນັກທ່ອງທ່ຽວເຂົ້າຢ້ຽມຊົມ ເນື່ອງຈາກສະຖານທີ່ດັ່ງກ່າວ ເປັນເຂດທີ່ຕັ້ງຍຸດທະສາດທາງການທະຫານໃນສະໄໝກ່ອນ ແລະ ສິ່ງສຳຄັນແມ່ນ ຍັງບໍ່ທັນໄດ້ຮັບການພັດທະນາ ແລະ ບໍ່ທັນສາມາດຮອງຮັບນັກທ່ອງທ່ຽວໄດ້.



ສັນພູໜອກ ຕັ້ງຢູ່ບ້ານລ້ອງແຈ້ງ ເມືອງລ້ອງແຈ້ງ ແຂວງໄຊສົມບູນ ຮ່າງຈາກເທດສະບານເມືອງໄປທາງທິດເໜືອ ປະມານ 7 ກິໂລແມັດ, ເປັນພູຫົວໄລ້ນທີ່ມີລັກສະນະຍາວຢຽດໂດດເດັ່ນ ທີ່ແຕກຕ່າງຈາກພູໜ່ວຍອື່ນໆ ເຊິ່ງເປັນເອກະລັກສະເພາະຂອງຕົນ, ເປັນມິນສະເໜ່ທີ່ສ້າງຄວາມສົນໃຈ ໃຫ້ແກ່ນັກທ່ອງທ່ຽວເຂົ້າມາທ່ຽວຊົມເມືອງລ້ອງແຈ້ງ. ສັນພູໜອກມີຄວາມສູງປະມານ 1.300 ແມັດ ແລະ ຍາວປະມານ 12 ກິໂລແມັດ, ໃນສະໄໝກ່ອນ ຜູ້ເຖົ້າຜູ້ແກ່ເພິ່ນເວົ້າວ່າ ໃນແຕ່ລະວັນ ຈະມີໜອກເຜື້ອ ປົກຄຸ້ມຢູ່ບໍລິເວນເທິງພູຢູ່ຕະຫລອດເວລາ ຄ້າຍຄືກັບທະເລໜອກ

2. ສັນພູໜອກ.

ຫລື ສວງສະຫວັນວິມານຊັ້ນຟ້າ ຊຶ່ງກົງກັນຂ້າມກັບພູໜ່ວຍອື່ນໆຊຳພັດເປີດແປນ. ສະນັ້ນ, ຍ້ອນມີປະກົດການດັ່ງກ່າວນີ້ ຈຶ່ງພາກັນເອີ້ນວ່າ“ສັນພູໜອກ” ຈົນມາເຖິງທຸກວັນນີ້. ໃນປະຈຸບັນສັນພູໜອກ ກາຍເປັນແຫລ່ງທ່ອງທ່ຽວທີ່ມີຊື່ສຽງ ຂອງເມືອງລ້ອງແຈ້ງ ເໝາະແກ່ການທ່ຽວຊົມທຳມະຊາດ ແລະ ພັກຜ່ອນຕາກອາກາດທີ່ເຢັນສະບາຍສົດຊື່ນ ເມື່ອຂຶ້ນໄປຢູ່ຈອມພູໜ່ວຍນີ້ ຈະສາມາດແນມເຫັນທິວທັດຄວາມສວຍງາມຂອງເມືອງລ້ອງແຈ້ງ.

ໃນປີ ຄ.ສ 1960 ຫາ 1973 ສັນພູໜອກ ໄດ້ເປັນຖານທັບຂອງທະຫານ (ເອສຊີຢູ SCU ຫລື ວ່າກອງທັບພາກສອງຂອງອາເມຣິກາ ແລະ ລູກແຫລ່ງຕີມີຂອງພວກມັນ) ໂດຍມີ 2 ກອງພົນໃຫຍ່ປະຈຳຢູ່ສັນພູແຫ່ງນີ້, ໃນນັ້ນມີກອງພົນພິເສດຂອງວາງປາວ ແລະ ກອງພົນພິເສດຂອງ ເຈົ້າສຸວັນນະພູມມາໃນການເຮັດສົງຄາມຢູ່ລາວໃນໄລຍະນັ້ນ. ມາຮອດປີ 1968 ຈຶ່ງໄດ້ສ້າງຂຸມມໍລະກົດ ຫລື ຕຣັງເຊ ເຊິ່ງຄວາມກ້ວາງຂອງຂຸມແມ່ນ ລົດອາແອ່ມ ສາມາດແລ່ນເຂົ້າໄປໄດ້ຢ່າງສະດວກສະບາຍ, ມີຄວາມຍາວປະມານ 1000 ກວ່າແມັດ, ສ່ວນຫລັງຄາ ແມ່ນໃຊ້ກາບປົມແລ້ວເອົາດິນປົກຖົມໄວ້ ແລະ ຢູ່ຕາມສັນພູໜອກແຫ່ງນີ້ ແມ່ນເຕັມໄປດ້ວຍຂຸມຄອງຂຸມຫລື້ໄພ ຢັ່ງຢາຍກັນຢູ່ເປັນຖັນແຖວ ແລະ ຢູ່ອ້ອມຮອບພູ ແມ່ນໃຊ້ເຫລັກໜາມໜາກຈັບ ທີ່ມີຄວາມແໜ້ນໜາ ເຊິ່ງບໍ່ມີຜູ້ໃດສາມາດເຂົ້າໄປຕີແຕກໄດ້. ເຖິງວ່າຈະມີການເຊັນສັນຍາຢຸດເຊົາ ໃນປີ1973 ກໍຕາມ ແຕ່ກອງທັບພາກ 2 ຍັງລະເມີດ ແລະ ສືບຕໍ່ໃນການຕໍ່ສູ້ກັບຝ່າຍແນວລາວຮັກຊາດຢ່າງຕູດເຕືອດ, ພາຍຫລັງປະເທດຊາດໄດ້ຮັບການສະຖາປານາເປັນ ສາທາລະນະລັດ ປະຊາທິປະໄຕ ປະຊາຊົນລາວຂຶ້ນກອງທັບດັ່ງກ່າວຈຶ່ງແຕກສະຫລາຍ,ຈຳນວນໜຶ່ງ ກໍຖືກຈັບໄປກັກຂັງ ແລະ ຖືກສຳມະນາຢູ່ເມືອງວຽງໄຊ ແຂວງຫົວພັນ ແລະ ອີກຈຳນວນໜຶ່ງ ກໍໂຕນໜີໄປຢູ່ປະເທດທິສາມ.

3. ຜາພະເຈົ້າ.



ຜາພະເຈົ້າ ຕັ້ງຢູ່ບ້ານພູຫົວຊ້າງ ເມືອງອະນຸວົງ ຫ່າງຈາກເທດສະບານເມືອງ ໄປທາງທິດເໜືອປະມານ 500 ແມັດ (ໄປທາງພູເບ້ຍ ເຈີສີແຍກ ແລ້ວລ້ຽວຂວາເຂົ້າໄປປະມານ 50 ແມັດ), ເປັນຜາຫີນ ທີ່ເກີດຈາກທຳມະຊາດທີ່ສວຍງາມຢ່າງສະຫລັບຊັບຊ້ອນ, ລັກສະນະຂອງຜາ ແມ່ນເປັນຜາຫີນປູນທີ່ຕິດຈອດເກາະກ່າຍກັນ, ຕີນຜາກວ້າງ, ມີຖ້ຳຂະໜາດໜ້ອຍລອດພື້ນ ແລະ ຈອມຜາເຈີຍສູງ ຊັນຄ້າຍຄືກັບທາດ, ເຊິ່ງມີຄວາມສູງປະມານ 300 ແມັດ, ມີລວງຮອບປະມານ 400 ແມັດ ແລະ ນອນຢູ່ໃນເນື້ອທີ່ 4 ເຮັກຕາ. ຜາພະເຈົ້າໃນສະໄໝກ່ອນ ແມ່ນເປັນອີກສະ ຖານທີ່ໜຶ່ງ ທີ່ເຈົ້າອະນຸວົງໄດ້ໃຊ້ເປັນກຳບັງລີ້ຊ້ອນ ຫລື ບ່ອນລົບໄພ ໃນການເຮັດເສີກກັບສະຫຍາມໃນສະໄໝນັ້ນ. ອີກຢ່າງໜຶ່ງ ຄົນສະໄຫມກ່ອນມີຄວາມເຊື່ອກັນ ສະຖານທີ່ຜາພະເຈົ້າແຫ່ງນີ້ ເປັນສະຖານທີ່ສັກສິກ ແລະ ເປັນສະຖານທີ່ສັກກະລະບູຊາທາງພຸດທະສາສະໜາ, ເປັນສະຖານທີ່ບວງສວງຜີຟ້າ, ຜີແຖນ, ຜີປ່າ ແລະ ຜີດົງ ຂອງປະຊາຊົນບັນດາເຜົ່າໃນຂົງເຂດດັ່ງກ່າວ. ນອກນັ້ນ, ປະຊາຊົນຍັງເຊື່ອຖືກັນວ່າ ຖ້າຜູ້ໃດຫາກມາລົບລີ້ຢູ່ຜາແຫ່ງນີ້ ຈະຖືກຜີຟ້າ, ຜີແຖນປິດບັງ ແລະ ປົກປ້ອງຈົນບໍ່ມີຜູ້ໃດຊອກເຫັນ. ຍ້ອນຄວາມເຊື່ອຖືດັ່ງກ່າວ ບວກກັບຄວາມສັກສິດຂອງຜາພະເຈົ້າ ເຖົ້າແກ່ອະວຸໂສ ແລະ ປະຊາຊົນ ບ້ານດັ່ງກ່າວ ຈຶ່ງໃສ່ຊື່ຜາແຫ່ງນີ້ວ່າ: “ຜາພະເຈົ້າ” ຈົນເຖິງທຸກວັນນີ້.

ຜາພະເຈົ້າ ເປັນແຫລ່ງທ່ອງທ່ຽວໜຶ່ງທີ່ມີຊື່ສຽງຢູ່ໃນເມືອງອະນຸວົງ ແລະ ເປັນທີ່ໜ້າສົນໃຈຂອງນັກທ່ອງທ່ຽວທັງພາຍໃນ ແລະ ຕ່າງປະເທດ ທີ່ມີຄວາມສົນໃຈໃນການທ້າທາຍ ແລະ ຜະຈົນໄພ, ຖື



ໄດ້ວ່າແຂກໄປໄທມາ ຖ້າບໍ່ໄດ້ໄປປົນຜາພະເຈົ້າ ເບິ່ງທັດສະນີຍະພາບຄວາມສວຍງາມຂອງຕົວເມືອງອະນຸວົງ ກໍຖືໄດ້ວ່າ ສໍາກັບບໍ່ໄດ້ມາຢ້ຽມຢາມແຂວງໄຊສົມບູນ. ໃນເມື່ອກ່ອນຊ່ວງທີ່ມີເທດສະການບຸນກິນຈຽງ ຂອງຊົນເຜົ່າມົ້ງ ແລະ ບຸນເກຣີ ຂອງຊົນເຜົ່າກຶມມຸ ມີນັກທ່ອງທ່ຽວເຂົ້າມາທ່ຽວຊົມຜາພະເຈົ້າເປັນຈໍານວນຫລວງຫລາຍ, ດັ່ງນັ້ນ, ທ່ານ ເນັ່ງເຢລໍ ໜາວເຮີ, ພະນັກງານບໍານານ ຈຶ່ງໄດ້ເຫັນເຖິງຄວາມສໍາຄັນຂອງວຽກງານການທ່ອງທ່ຽວ ແລະ ເພື່ອຕອບສະໜອງກັບຄວາມຮຽກຮ້ອງຕ້ອງການຂອງນັກທ່ອງທ່ຽວ ຈຶ່ງໄດ້ເຂົ້າມາພັດທະນາຜາພະເຈົ້າ ໃຫ້ກາຍເປັນແຫລ່ງທ່ອງທ່ຽວ ເພື່ອໃຫ້ສາມາດຮອງຮັບ ແລະ ອໍານວຍຄວາມສະດວກ ໃຫ້ແກ່ນັກທ່ອງທ່ຽວ ທີ່ເຂົ້າມາຢ້ຽມຊົມຜາພະເຈົ້າ ໂດຍການສ້າງເສັ້ນທາງ, ສ້າງຂັ້ນໄດຂຶ້ນຜາ ແລະ ສ້າງສະຖານທີ່ນັ່ງພັກຜ່ອນຢູ່ເທິງຜາພະເຈົ້າ ແລະ ເປີດບໍລິການແກ່ນັກທ່ອງທ່ຽວເລີ່ມແຕ່ປີ 1996 ເປັນຕົ້ນມາຈົນເຖິງປະຈຸບັນ.



4. ອ່າງນໍ້າງື່ມ 2.



ອ່າງນໍ້າງື່ມ 2 ຕັ້ງຢູ່ບ້ານນາຕູ່ເກົ່າ ຫ່າງຈາກເທດສະບານເມືອງອະນຸວົງ ໄປທາງທິດຕາເວັນຕົກປະມານ 36 ກິໂລແມັດ, ເປັນອ່າງເກັບນໍ້າສໍາລັບຜະລິດພະລັງງານໄຟຟ້ານໍ້າຕົກ ທີ່ມີບົດບາດສໍາຄັນທີ່ສຸດໃນການກໍ່ສ້າງ ເພື່ອຮັບໃຊ້ພາຍໃນ ແລະ ສົ່ງອອກຂາຍໃຫ້ແກ່ຕ່າງປະເທດ, ເຮັດໃຫ້ເສດຖະກິດ-ສັງຄົມ ຂອງລາວຂະຫຍາຍຕົວຢ່າງຕໍ່ເນື່ອງ ຕາມແນວທາງນະໂຍບາຍຂອງພັກ-ລັດ ເພື່ອພັດທະນາປະເທດລາວໃຫ້ກາຍເປັນແບດຕາລີຂອງອາຊຽນ. ອ່າງນໍ້າງື່ມ 2 ເປັນອ່າງເກັບນໍ້າທີ່ກວ້າງໃຫຍ່ໄພສານ ແນມເບິ່ງສຸດສາຍຕາ ເຊິ່ງຄົນລາວເຮົາມັກຂະໜານນາມວ່າ “ທະເລລາວ”, ນອກຈາກຈະເປັນອ່າງເກັບນໍ້າສໍາລັບຜະລິດພະລັງງານໄຟຟ້າ ແລະ ຮັບໃຊ້ວຽກງານກະສິກໍາແລ້ວ, ອ່າງນໍ້າງື່ມ 2 ຍັງເປັນສະຖານທີ່ທ່ອງທ່ຽວ ທີ່ສໍາຄັນຂອງແຂວງໄຊສົມບູນ ທີ່ນັກທ່ອງທ່ຽວທັງພາຍໃນ ແລະ ຕ່າງປະເທດ ໃຫ້ຄວາມສົນໃຈເຂົ້າໄປທ່ຽວຊົມໃນຍາມວັນພັກ ຜ່ອນວັນເສົາ ແລະ ອາທິດ. ເປັນສະຖານທີ່ພັກຜ່ອນຢ່ອນອາລົມຊົມບັນຍາກາດທີ່ເປັນສະບາຍ, ເພີດເພີນກັບການຂີ່ເຮືອທ່ຽວຊົມຄວາມອຸດົມສົມບູນຂອງທໍາມະຊາດ, ຊົມເກາະດອນຕ່າງໆ, ເຮັດກິດຈະກໍາໃນການສິດເປັດ ແລະ ກິນເຂົ້າປ່າສາມັກຄີຢ່າງມ່ວນຊື່ນ.





ອ່າງນໍ້າຈຶ່ມ 1 ເປັນອີກສະຖານທີ່ທ່ອງທ່ຽວທັງພາຍໃນ ແລະ ຕ່າງປະເທດ ໃຫ້ຄວາມສົນໃຈ ເຂົ້າໄປທ່ຽວຊົມເປັນຈຳນວນຫລວງຫາຍ ໃນວັນພັກຜ່ອນວັນເສົາ ແລະ ອາທິດ ເພື່ອມາພັກຜ່ອນຢ່ອນອາລົມ, ເພີດເພີດກັບກິດຈະກຳຂີ່ເຮືອທ່ຽວຊົມຄວາມສວຍງາມຂອງທຳມະຊາດ, ເກາະດອນຕ່າງໆ, ເປັນສະຖານທີ່ໜຶ່ງ ທີ່ມີບົດບາດ

5. ອ່າງນໍ້າຈຶ່ມ 1.

ສຳຄັນທີ່ສຸດໃນການພັດທະນາເສດຖະກິດ-ສັງຄົມຂອງລາວ ໃຫ້ເຕີບໃຫຍ່ຂະຫຍາຍຕົວ ເຊິ່ງເປັນອ່າງເກັບນໍ້າທີ່ໃຫຍ່ທີ່ສຸດແຫ່ງທຳອິດຂອງ ສປປ ລາວ ເຊິ່ງແມ່ນສົມເດັດ ເຈົ້າສຸພານຸວົງ ແລະ ທ່ານ ຢູຕາກະ ກູໂບຕະ ເປັນຜູ້ລິເລີ່ມແນວຄວາມຄິດ ໃນການກໍ່ສ້າງເຄື່ອນດັ່ງກ່າວນີ້ ຈົນປະສົບຜົນສຳເລັດ ແລະ ເປີດໃຫ້ປະຊາຊົນລາວນຳໃຊ້ມາຈົນເຖິງທຸກວັນນີ້.

ອ່າງນໍ້າຈຶ່ມ 1 ມີໜ້າເຂື່ອນ ຕັ້ງຢູ່ບ້ານໜ້າເຂື່ອນ ເມືອງແກ້ວອຸດົມ ແຂວງວຽງຈັນ ເຊິ່ງຫ່າງຈາກເທດ ສະບານເມືອງປະມານ 1 ກິໂລແມັດ ແລະ ມີອ່າງໂຕ່ງເຊື່ອມຈອດກັບບ້ານໂພນສະອາດ ເມືອງລ້ອງຊານ ແຂວງໄຊສົມບູນ ເຊິ່ງມີໄລຍະທາງຫ່າງຈາກເທດສະບານເມືອງ ໄປທາງທິດຕາເວັນຕົກປະມານ 40 ກິໂລແມັດ, ລວງກວ້າງຂອງອ່າງມີເນື້ອທີ່ກວມເອົາປະມານ 300 ກິໂລຕາແມັດ. ລັກສະນະຂອງເຂື່ອນແມ່ນເປັນເຂື່ອນເບຕິງ ໂດຍອາໄສນໍ້າໜັກຖ່ວງຂອງຕົວມັນເອງລວງສູງຈາກຮາກຖານຂຶ້ນເມືອແມ່ນ 5 ແມັດ, ລວງຍາວຂອງຍອດເຂື່ອນແມ່ນ 468 ແມັດ, ມີຄວາມສາມາດເກັບນໍ້າສູງສຸດ 7,030 ລ້ານແມັດກ້ອນ. ອ່າງນໍ້າຈຶ່ມ 1 ຖືກສ້າງຂຶ້ນຢູ່ໃນ 3 ໄລຍະດ້ວຍກັນຄື: ໄລຍະທີ 1: ສ້າງຂຶ້ນໃນປີ ຄ.ສ 1968-1971 ນຳໃຊ້ງົບປະ ມານ 28 ລ້ານໂດລາສະຫະລັດ; ໄລຍະທີ 2: ສ້າງຂຶ້ນໃນປີ ຄ.ສ 1976-1978 ໃຊ້ງົບປະມານ 49 ລ້ານໂດລາສະຫະລັດ ແລະ ໄລຍະທີ 3: ສ້າງຂຶ້ນໃນປີ ຄ.ສ 1983-1984 ໃຊ້ງົບປະມານ 20 ລ້ານໂດລາສະຫະລັດ ແລະ ໃນປະຈຸບັນ ພວມມີການພັດທະນາ ໃຫ້ມີກຳລັງແຮງຜະລິດກະແສໄຟຟ້າ ໃຫ້ໄດ້ສູງຂຶ້ນຕື່ມອີກ. ອ່າງນໍ້າຈຶ່ມ ກໍ່ເປັນແຫຼ່ງທ່ອງທ່ຽວໜຶ່ງ ທີ່ແຂວງໄຊສົມບູນ ແລະ ແຂວງວຽງຈັນ ນຳໃຊ້ເຂົ້າໃນການບໍລິການນັກທ່ອງທ່ຽວທັງພາຍໃນ ແລະ ຕ່າງປະເທດ.



6. ຕາດຫ້ວຍນົກ.

ຕາດຫ້ວຍນົກ ຕັ້ງຢູ່ເຂດພູກອງເຂົ້າ ລະຫວ່າງເຂດແດນບ້ານນ້ຳໂມ້ ແລະ ບ້ານທົ່ງຮັກ ໃກ້ກັບທາງຕັດໃໝ່ຂອງ ບໍລິສັດພູເບ້ຍມາຍນິ່ງ ເຊິ່ງຕັ້ງຫ່າງຈາກ ເທດສະບານເມືອງອະນຸວົງ ໄປທາງທິດໃຕ້ປະມານ 25 ກິໂລແມັດ ແລະ ນອນຢູ່ ໃນເຂດສວນຢາງພາລາຂອງປະຊາຊົນບ້ານທົ່ງຮັກ, ມີເນື້ອທີ່ທັງໝົດປະມານ 2.5 ໄລ່.

ຕາດຫ້ວຍນົກ ເປັນຕາດໜຶ່ງທີ່ມີຄວາມສວຍງາມ ແລະ ມີນ້ຳໄຫລເຢັນ ຕະຫລອດປີ, ເປັນຕາດຫີນທີ່ມີລັກສະນະເນີນຍາວລົງໄປ ເຊິ່ງຄວາມຍາວ ປະມານ 200 ແມັດ, ກວ້າງປະມານ 20 ແມັດ ແລະ ສູງຊັນລົງໄປປະມານ 30 ແມັດ. ພາຍໃນຕາດ ເປັນວັງນ້ອຍໆ ຢາຍຕາມພະລານຫີນຕ່າງໆ ເໝາະແກ່ການ ຫລິ້ນນ້ຳຂອງນັກທ່ອງທ່ຽວ. ນອກນັ້ນ ຍັງຖືກອ້ອມຮອບໄປດ້ວຍຫີວັດທຳມະ ຊາດທີ່ສວຍງາມ, ສວນອ້ອຍ, ສວນກ້ວຍ ແລະ ຕົ້ນໄມ້ເກດສະໜາ, ຕົ້ນ ຢາງພາລາຂອງປະຊາຊົນອີກດ້ວຍ.

ຕາດຫ້ວຍນົກ ເປັນແຫລ່ງທ່ອງທ່ຽວໜຶ່ງ ທີ່ໄດ້ຮັບຄວາມນິຍົມຈາກນັກ ທ່ອງທ່ຽວພາຍໃນ ເປັນຈຳນວນຫລວງຫລາຍ ເປັນຕົ້ນແມ່ນ ປະຊາຊົນຊາວ ເມືອງອະນຸວົງ ໃຫ້ຄວາມສົນໃຈເຂົ້າໄປທ່ຽວຊົມ ແລະ ຫລິ້ນນ້ຳໃນຊ່ວງທີ່ມີ ເທດສະການສຳຄັນເຊັ່ນ: ວັນທີ 8 ມີນາ (ວັນແມ່ຍິງສາກົນ), ວັນບຸນປີໃໝ່ລາວ. ເພື່ອຕອບສະໜອງກັບຄວາມຮຽກຮ້ອງຕ້ອງການຂອງຈຳນວນນັກທ່ອງທ່ຽວ ທີ່ ມີຄວາມສົນໃຈເຂົ້າມາທ່ຽວຫລິ້ນຕາດນ້ຳນົກດັ່ງກ່າວ, ທ່ານ ຍຸເຢີຊິ່ງ ໜາວຕູ້ຕິ່ງ ໄກ ຈິ່ງໄດ້ມີແນວຄວາມຄິດຢາກພັດທະນາຕາດນ້ຳນົກ ໃຫ້ກາຍເປັນແຫລ່ງທ່ອງ ທ່ຽວ ເພື່ອຮອງຮັບໃຫ້ແກ່ນັກທ່ອງທ່ຽວໃນຊ່ວງທີ່ມີເທດສະການສຳຄັນ, ເຊິ່ງ ທ່ານໄດ້ສຳປະທານ ແລະ ເປີດບໍລິການນັກທ່ອງທ່ຽວໃນຊ່ວງທີ່ມີເທດສະການ ສຳຄັນນັບ



ແຕ່ປີ 2010 ເປັນຕົ້ນມາ. ໃນປີ 2015 ມີນັກທ່ອງທ່ຽວເຂົ້າໄປຫລິ້ນຕາດນ້ຳນົກ ທັງໝົດ 1.600 ຄົນ, ສາມາດສ້າງລາຍຮັບໄດ້ 8.000.000 ກີບ ແລະ ປີ 2016 ມີນັກທ່ອງທ່ຽວທັງໝົດຈຳນວນ 2.000 ຄົນ, ສາມາດສ້າງລາຍຮັບໄດ້ 10.000.000 ກີບ.



7. ນ້ຳຕົກຕາດພະແຈແຫລ້.

ນ້ຳຕົກຕາດພະແຈແຫລ້ ຕັ້ງຢູ່ບ້ານນ້ຳຄຽນ ເມືອງຮິ່ມແຂວງໄຊສົມບູນ ມີ ໄລຍະທາງຫ່າງຈາກຕົວເມືອງ ປະມານ 6 ກິໂລແມັດ, ມີເນື້ອທີ່ປະມານ 4 ເຮັກຕາ. ທິດເໜືອ ຕິດກັບບ້ານອ່າວໃຕ້, ທິດໃຕ້ຕິດ ກັບບ້ານນ້ຳຄຽນ, ທິດຕາເວັນອອກ ຕິດ ກັບພູສາມເສົ້າ ແລະ ທິດໃຕ້ ຕິດກັບບ້ານຊຽງມີ. ເປັນນ້ຳຕົກຕາດໜຶ່ງທີ່ມີຄວາມ ສວຍງາມ ມີນ້ຳໄຫລຕະຫລອດປີມີຄວາມສູງປະມານ 100 ແມັດ, ພາຍໃນບໍລິເວນ ນ້ຳຕົກຕາດອຸດົມສົມບູນໄປດ້ວຍພືດພັນນາໆຊະນິດ, ຖືກປົກຄຸມໄປດ້ວຍປ່າໄມ້ ນ້ອຍໄມ້ໃຫຍ່ທີ່ຂຽວງາມຕະຫລອດມື, ມີສັດນ້ອຍສັດໃຫຍ່ອາໄສຢູ່ທີ່ນ້ຳຕົກຕາດ ແຫ່ງນີ້ເຊັ່ນ: ລົງ, ຄ່າງ, ທະນີ, ນົກ, ໝູ ແລະ ສັດປະເພດອື່ນໆອີກ. ຕາມການ ບອກເລົ່າ ຂອງຜູ້ເຖົ້າຜູ້ແກ່ບ້ານນ້ຳຄຽນ ໄດ້ບອກໃຫ້ຮູ້ວ່າ ໃນປີ 1980 ໄດ້ມີ ປະຊາຊົນໄປພົບເຫັນພະອົງໜຶ່ງ ຢູ່ໃກ້ກັບນ້ຳຕົກຕາດແຫ່ງນີ້ ເຊິ່ງພະອົງດັ່ງກ່າວມີ ລັກສະນະສີດຳ ແລະ ມີຫລາຍແຈ.



ດັ່ງນັ້ນ, ປະຊາຊົນບ້ານດັ່ງກ່າວ ຈຶ່ງໄດ້ພາກັນເອິ້ນນ້ຳຕົກຕາດແຫ່ງນີ້ວ່າ ນ້ຳຕົກຕາດພະແຈແຫລ້ ຈົນມາຮອດທຸກວັນນີ້. ນ້ຳຕົກຕາດພະແຈແຫລ້ ເປັນນ້ຳຕົກຕາດ ທີ່ໄດ້ຮັບຄວາມນິຍົມ ຈາກນັກທ່ອງທ່ຽວພາຍໃນ ໂດຍສະເພາະປະຊາຊົນຊາວເມືອງຮິ່ມ ໃຫ້ຄວາມສົນໃຈ ເຂົ້າໄປທ່ຽວຊົມ, ອາບນ້ຳ, ເຮັດກິດຈະກຳກິນເຂົ້າປ່າສາມັກຄີໃນວັນ ພັກຜ່ອນ ແລະ ໃນວັນທີ່ມີເທດສະການສຳຄັນຕ່າງໆພາຍໃນເມືອງເຊັ່ນ: ປີໃໝ່ສາກົນ, ວັນທີ 8 ເດືອນ 3, ບຸນປີໃໝ່ລາວ, ບຸນທ່ຳເຂົ້າປະ ດັບດິນ ແລະ ບຸນທ່ຳເຂົ້າສະຫລາກ, ບຸນກິນຈຽງຂອງຊົນເຜົ່າມື້ງ ແລະ ອື່ນໆ...ເພື່ອຕອບສະໜອງຕາມຄວາມຮຽກຮ້ອງ ຕ້ອງການຂອງຜູ້ເຂົ້າມາທ່ຽວຊົມ, ດັ່ງນັ້ນ, ປະຊາຊົນພາຍໃນບ້ານນ້ຳຄຽນ ຈຶ່ງໄດ້ຮ່ວມ ກັນເຂົ້າມາພັດທະນານ້ຳ ຕົກດັ່ງກ່າວ ເລີ່ມແຕ່ປີ 2012 ເປັນຕົ້ນມາ ເຊິ່ງເປີດບໍລິການໃຫ້ ແກ່ນັກທ່ອງທ່ຽວເຂົ້າທ່ຽວຊົມແຕ່ເວລາ 08:00-16:00 ຂອງທຸກໆວັນ, ຄ່າປີເຂົ້າ ຊົມນັກທ່ອງທ່ຽວພາຍໃນ ແລະ ຕ່າງໆປະເທດ ຄົນລະ 10.000 ກີບ.



8. ນ້ຳຕົກຕາດປຸ່ງ.



ນ້ຳຕົກຕາດປຸ່ງ ຕັ້ງຢູ່ບ້ານນ້ຳຄູຍ ເມືອງລ້ອງຊານ ຕັ້ງຫ່າງຈາກເທດສະບານ ເມືອງປະມານ 3 ກິໂລແມັດ, ເຊິ່ງເປັນອ່າງນ້ຳຂະໜາດໃຫຍ່ທີ່ຖືກຕົກແຕ່ງຂຶ້ນຢ່າງສວຍງາມ ແລະ ມີຫລາຍກິດຈະກຳໃຫ້ນັກທ່ອງທ່ຽວຫລິ້ນ, ພາຍໃນບໍລິເວນນ້ຳຕົກຕາດ ຖືກປົກຄຸມໄປດ້ວຍປ່າໄມ້ທີ່ຂຽວງາມຕະຫລອດປີ. ໃນເມື່ອກ່ອນນ້ຳຕົກຕາດປຸ່ງແຫ່ງນີ້ ອຸດົມສົມບູນໄປດ້ວຍຊັບພະຍາກອນທຳມະຊາດ ມີຕົ້ນໄມ້ນ້ອຍໃຫຍ່ຫລາຍຊະນິດ, ມີສັດປ່າສັດປ່າ ແລະ ສັດນ້ຳອາໄສຢູ່ບໍລິເວນນີ້ເປັນຈຳນວນຫລວງຫລາຍ, ຕອນລຸ່ມຂອງຕາດມີບໍ່ນ້ຳ ແລະ ບວກນ້ຳເຄັມ ຫລື ເອີ້ນອີກ

ຢ່າງໜຶ່ງວ່າ “ປຸ່ງ” ມີຄວາມກວ້າງປະມານ 4-5 ແມັດມົນທົນ ແລະ ໄດ້ມີຝູງສັດນ້ອຍໃຫຍ່ຫລາຍປະເພດມາລົງຫລິ້ນຢູ່ໃນປຸ່ງເຊັ່ນ: ຊ້າງ, ໝີ, ເໝືອຍ, ກວ້າງ, ຟານ, ໝູປ່າ, ນົກ, ໝູ ແລະ ສັດປະເພດອື່ນໆ ລົງມາກິນນ້ຳ ແລະ ດິນເຄັມຢູ່ໃນປຸ່ງແຫ່ງນີ້. ດັ່ງນັ້ນ, ປະຊາຊົນບ້ານດັ່ງກ່າວ ຈຶ່ງພາກັນໃສ່ຊື່ນ້ຳຕົກຕາດແຫ່ງນີ້ວ່າ “ຕາດປຸ່ງ”. ນ້ຳຕົກຕາດປຸ່ງ ໄດ້ຮັບມີບຸກຄົນເຂົ້າມາພັດທະນາໃຫ້ເປັນສະຖານທີ່ທ່ອງທ່ຽວ ນັບແຕ່ປີ 2003 ເປັນຕົ້ນມາ ໂດຍການສ້າງສິ່ງອຳນວຍຄວາມສະດວກຕ່າງໆເປັນຕົ້ນ: ເສັ້ນທາງເຂົ້າເຖິງ, ສ້າງອ່າງເກັບນ້ຳ, ຕູບນັ່ງພັກຜ່ອນ, ຫ້ອງນ້ຳ ແລະ ອື່ນໆ...

9. ນ້ຳຕົກຕາດດ່ານຜາແຊບ.



ດ່ານຜາແຊບ ເປັນນ້ຳຕົກຕາດໜຶ່ງ ທີ່ມີຄວາມສວຍງາມ, ຖືກອ້ອມຮອບໄປດ້ວຍປ່າໄມ້ນ້ອຍໃຫຍ່ທີ່ຂຽວງາມຕະຫລອດປີ ແລະ ມີເຂດແດນເຊື່ອມຕໍ່ກັບປ່າສະຫງວນແຫ່ງຊາດພູເຂົາຄວາຍ ເຊິ່ງເປັນປ່າສະຫງວນທີ່ມີຄວາມອຸດົມສົມບູນໄປດ້ວຍຊັບພະຍາກອນທຳມະຊາດ ແລະ ສັດສາວາສິ່ງນາໆຊະນິດ. ນ້ຳຕົກຕາດດ່ານຜາແຊບ ຕັ້ງຢູ່ບ້ານພູປາມັນ ເຊິ່ງຫ່າງຈາກເທດສະບານເມືອງລ້ອງຊານ ໄປທາງທິດເໜືອປະມານ 18 ກິໂລ ແມັດ, ເປັນນ້ຳຕົກຕາດທີ່ມີຄວາມສູງປະມານ 20 ແມັດ, ກວ້າງ 30-40 ແມັດ ແລະ ແບ່ງອອກເປັນ 2 ຊັ້ນ ແຕ່ລະຊັ້ນສູງ 10 ແມັດ. ຊັ້ນລຸ່ມມີນ້ຳ

ໄຫລລອດພື້ນອອກມາ ແລະ ຊັ້ນເທິງເປັນຊັ້ນທີ່ມີນ້ຳຕົກລົງມາ, ສ່ວນຊັ້ນລຸ່ມມີລັກສະນະເຈ້ຍເລິກເຂົ້າໄປ, ມີຄວາມກວ້າງຂວາງຈົນສາມາດເປັນບ່ອນນອນຂອງຄົນໄດ້ເຖິງ 100 ກວ່າຄົນ; ນ້ຳຕົກຕາດດ່ານຜາແຊບ ເປັນດ່ານນ້ຳຕົກທີ່ມີຄວາມສວຍງາມ, ເປັນສະຖານທີ່ທ່ອງທ່ຽວທຳມະຊາດ ເພື່ອການພັກຜ່ອນຢ່ອນໃຈຂອງປະຊາຊົນຊາວເມືອງລ້ອງຊານ. ທີ່ມາຂອງຄຳວ່າ ດ່ານຜາແຊບຍ້ອນວ່າ ປະຊາຊົນມັກມານັ່ງກິນເຂົ້າປ່າຢູ່ສະຖານທີ່ແຫ່ງນີ້ ແລະ ຮູ້ສຶກວ່າກິນເຂົ້າແຊບຫລາຍກວ່າປົກກະຕິດັ່ງນັ້ນ, ຈຶ່ງພາກັນໃສ່ຊື່ນ້ຳຕົກຕາດແຫ່ງນີ້ວ່າ: ດ່ານຜາແຊບ.

10. ນ້ຳຕົກຕາດຍອງ.



ນ້ຳຕົກຕາດຍອງ ຕັ້ງຢູ່ບ້ານປາກຍອງ ເມືອງທ່າໂທມ, ມີໄລຍະທາງຫ່າງຈາກເທດສະບານເມືອງ ປະມານ 22 ກິໂລ ແມັດ, ນອນຢູ່ໃນເຂດປ່າສະຫງວນຂອງເມືອງ, ມີເນື້ອທີ່ທັງໝົດ ປະມານ 276 ເຮັກຕາ ແລະ ເນື້ອທີ່ແຫລ່ງທ່ອງທ່ຽວ ປະມານ 98,5 ເຮັກຕາ. ເປັນນ້ຳຕົກຕາດ 3 ຊັ້ນລຽນຕິດກັນ, ເຊິ່ງມີຄວາມສູງປະມານ 30 ແມັດ ແລະ ນອນຢູ່ໃນເຂດປ່າສະຫງວນຂອງເມືອງ ມີເນື້ອທີ່ທັງໝົດ ປະມານ 276 ເຮັກຕາ ແລະ ເນື້ອທີ່ແຫລ່ງທ່ອງທ່ຽວ ປະມານ 98,5 ເຮັກຕາ, ເປັນນ້ຳຕົກຕາດທີ່ມີຄວາມສວຍງາມ ເຊິ່ງອຸດົມສົມບູນໄປດ້ວຍຊັບພະຍາກອນທຳມະຊາດ, ພາຍໃນບໍລິເວນນ້ຳຕົກຕາດ ຖືກປົກຫຸ້ມໄປດ້ວຍ ຕົ້ນໄມ້ນ້ອຍໄມ້ໃຫຍ່ຫລາຍ ຊະນິດທີ່ຫາເບິ່ງຍາກ ແລະ ມີອາກາດທີ່ເຢັນສະບາຍ. ຕາມການບອກ ເລົ່າຂອງຜູ້ເຖົ້າຜູ້ແກ່ບ້ານປາກຍອງ ເລົ່າບອກໃຫ້ຮູ້ວ່າໃນເມື່ອກ່ອນຊາວບ້ານເຊື່ອຖືກັນວ່າ ສະຖານທີ່ນ້ຳຕົກຕາດຍອງ ເປັນສະຖານທີ່ສັກສິດ ແລະ ເປັນບ່ອນສັກກະລະບູຊາ ຂອງປະຊາຊົນບ້ານປາກຍອງ ເພາະວ່າໃນທຸກໆວັນສິນ 15 ຄ່ຳ ຈະມີສຽງຄ້ອງສຽງກອງດັງສະນັ້ນຢູ່ຕາມຮ່ອມນ້ຳຕົກຕາດ, ນອກນັ້ນ, ຍັງມີຜູ້ເຖົ້າຜູ້ແກ່ໃນສະໄໝກ່ອນ ໄດ້ເລົ່າຕໍ່ກັນມາວ່າ ສະຖານທີ່ນ້ຳຕົກຕາດຍອງ ເປັນສະຖານທີ່ທາງພຸດທະສາສະໜາ ທີ່ຈຳສິນຖືຄອງຢູ່ໃນຕາດດັ່ງກ່າວ. ອີກປະການໜຶ່ງ ຍັງໄດ້ພົບເຫັນຮອຍຕີນຄົນບູຮານ ແລະ ຮອຍຕີນໝາ ຕິດຢູ່ພະລານຫີນ ຂອງຕາດຊັ້ນທີ 2 ອີກດ້ວຍ.

11. ຖ້ຳຜາສິງ.

ຖ້ຳຜາສິງ ຕັ້ງຢູ່ບ້ານນາໄຊສະຫວ່າງ ເມືອງລ້ອງແຈ້ງ ມີໄລຍະທາງຫ່າງຈາກເທດສະບານເມືອງ ໄປທາງທິດຕາເວັນຕົກປະມານ 111 ກິໂລແມັດ, ມີໄລຍະທາງຫ່າງຈາກບ້ານນາໄຊສະຫວ່າງປະມານ 5 ກິໂລແມັດ ແລະ ຫ່າງຈາກບ້ານນາມອນເມືອງວັງວຽງ ແຂວງວຽງຈັນ ປະມານ 25 ກິໂລແມັດ. ຖ້ຳຜາສິງເປັນຜາໜຶ່ງ ທີ່ມີຫລາຍຖ້ຳລຽນຕິດກັນເປັນແຕ່ລະໄລຍະ, ບໍລິເວນອຸດົມສົມບູນໄປດ້ວຍຊັບພະຍາກອນທຳມະຊາດ, ຖືກປົກຄຸມດ້ວຍປ່າໄມ້ທີ່ຂຽວງາມ, ມີທິວທັດທຳມະຊາດທີ່ສວຍງາມ, ມີອາກາດທີ່ສົດຊື່ນ, ດ້ານໜ້າຂອງຖ້ຳ ຍັງມີສາຍນ້ຳສິງໄຫລຜ່ານຕະຫລອດປີ, ຕາມສາຍນ້ຳປະກອບມີຕາດ, ແກ້ງ, ໂງ່ນຫີນນ້ອຍ-ໃຫຍ່ ສະລັບຊັບຊ້ອນກັນໄປມາຢ່າງສວຍງາມຕາ. ນອກນັ້ນ, ຍັງມີນ້ຳເຂົ້າ-ອອກຮູ ຢູ່ບໍລິເວນລຽບຕີນຜາຢ່າງສວຍງາມ ແລະ ບໍ່ເຄີຍເຫັນຢູ່ສະຖານທີ່ໃດມາກ່ອນ. ຜາດັ່ງກ່າວ ປະກອບມີທັງໝົດ 7 ຖ້ຳ, ເຊິ່ງແຕ່ລະຖ້ຳຈະມີລັກສະນະຄວາມສວຍງາມ ທີ່ເປັນເອກະລັກແຕກຕ່າງກັນໄປ, ແຕ່ລະຖ້ຳມີຫີນງອກ, ຫີນຍ້ອຍທີ່ມີລັກສະນະຫລາຍຮູບຫລາຍຊຶ່ງ, ມີຄວາມເຫລືອງເຫລື້ອມແວວວາວ ໃນເວລາທີ່ຖືກແສງສະຫວ່າງສາດແສງລົງໄປ ຄ້າຍກັບເພັດນິນຈິນດາທີ່ມີຄວາມສວຍງາມ, ບາງຖ້ຳມີອ່າງນ້ຳໃສ່ຄ້າຍຄືກັບຖືກສ້າງຂຶ້ນໂດຍມະນຸດ ແລະ ບາງຖ້ຳກໍມີສາຍນ້ຳໄຫລຜ່ານລອດໃນຖ້ຳຕະຫລອດປີ, ຖ້ຳທີ່ໃຫຍ່ ແລະ ສູງກວ່າໝູ່ຍັງມີຮູສອດອອກທາງດ້ານຫລັງຂອງຖ້ຳ ເຊິ່ງມີຄວາມຍາວແຕ່ດ້ານໜ້າຫາດ້ານຫລັງຖ້ຳປະມານ 100 ແມັດ. ນອກນີ້ ຍັງມີສິ່ງທີ່ງົດງາມ ແລະ ແປກຕາຫລາຍຢ່າງທີ່ໜ້າອັດສະຈັນອີກດ້ວຍ.



12. ນ້ຳຕົກຕາດຫ້ວຍປາຕິນ.

ນ້ຳຕົກຕາດຫ້ວຍປາຕິນ ຕັ້ງຢູ່ຫ່າງຈາກບ້ານຜາສະຫງົບເມືອງອະນຸວົງ ແຂວງໄຊສົມບູນ ໄປທາງທິດຕາເວັນອອກສຽງເໜືອ ປະມານ 3 ກິໂລແມັດ. ນ້ຳຕົກຕາດນີ້ ເປັນນ້ຳຕົກຕາດທີ່ມີຄວາມສວຍງາມ ແລະ ໜ້າທຽວຊົມ, ມີ 3 ຊັ້ນລຽນຕິດກັນ, ແຕ່ລະຊັ້ນເປັນພະນັກ, ມີຄວາມສູງປະມານ 30 ແມັດ ແລະ ມີອ່າງນ້ຳຢູ່ບໍລິເວນນ້ຳຕົກຂອງແຕ່ລະຊັ້ນ ເຊິ່ງເປັນບ່ອນທີ່ມີຄວາມໝາະສົມໃນການຫລິ້ນນ້ຳ.

ທ່ານ ປ່າຊິ່ງ ວ່າງ, ນາຍບ້ານຜາສະຫງົບ ເມືອງອະນຸວົງ ແຂວງໄຊສົມບູນ ໄດ້ເລົ່າໃຫ້ຮູ້ວ່າ: ນ້ຳຕົກຕາດແຫ່ງນີ້ ເປັນນ້ຳຕົກທີ່ມີຄວາມອຸດົມສົມບູນໄປດ້ວຍ ຊັບພະຍາກອນປ່າໄມ້ນ້ອຍໃຫຍ່, ມີສັດນ້ອຍ, ສັດໃຫຍ່ອາໄສຢູ່ບໍລິເວນນ້ຳ ຕົກຕາດແຫ່ງນີ້ ເປັນຈຳນວນຫລາຍເປັນຕົ້ນ: ຟານ, ໝູປ່າ, ລິງ, ຄ່າງ, ທະນີ, ນົກໝູ ແລະ ສັດປະເພດອື່ນໆອີກ... ນອກນັ້ນ, ຍັງມີປູ, ປາ, ກຸ້ງ, ຫອຍ ແລະ ມີປາຕິນ (ປາມິຕິນ) ທີ່ອາໄສຢູ່ຕາມຫ້ວຍນ້ຳແຫ່ງນີ້ ປະກົດໃຫ້ເຫັນເປັນຈຳນວນຫລາຍ ເຊິ່ງເປັນສັດເຄິ່ງປົກເຄິ່ງນ້ຳທີ່ຫາເບິ່ງຍາກ. ດັ່ງນັ້ນ, ອຳນາດການປົກຄອງບ້ານ ຈຶ່ງໄດ້ເອີ້ນຊື່ນ້ຳຕົກຕາດແຫ່ງນີ້ວ່າ: “ນ້ຳຕົກຕາດຫ້ວຍປາຕິນ”.





13. ຖ້ຳຜາດອກ.

ຖ້ຳຜາດອກ ຕັ້ງຢູ່ບ້ານຊ້າທອງ ເມືອງລ້ອງແຈ້ງ ເຊິ່ງຕັ້ງຫ່າງຈາກເທດສະບານເມືອງໄປທາງທິດເໜືອປະມານ 30 ກິໂລແມັດ. ເປັນຖ້ຳໜຶ່ງທີ່ມີຄວາມສວຍງາມ, ພາຍໃນຖ້ຳມີຫີນງອກຫີນຍ້ອຍ, ມີລວຍລາຍຫລາຍສິ່ງຫລາຍຢ່າງຕິດຢູ່ຕາມພື້ນ, ຝາ ແລະ ເພດານຂອງຖ້ຳ, ນອກນັ້ນ ຍັງມີປະຫວັດຄວາມເປັນມາທີ່ກ່ຽວພັນກັບການຕໍ່ສູ້ປົດປ່ອຍຊາດໃນສະໄໝສົງຄາມແບບໃໝ່. ຖ້ຳຜາດອກ ເປັນຖ້ຳຂະໜາດໃຫຍ່ມີຄວາມກວ້າງປະມານ 20 ແມັດ, ສູງປະມານ 10 ແມັດ ແລະ ມີຄວາມເລິກປະມານ 200 ແມັດ, ຖືກຄົ້ນພົບໃນປີ 1954. ຕາມການບອກເລົ່າຂອງຜູ້ເຖົ້າຜູ້ແກ່ບ້ານຊ້າທອງ ເລົ່າໃຫ້ຮູ້ວ່າ: ໃນສະໄໝສົງຄາມຕໍ່ສູ້ປົດປ່ອຍຊາດ ຕ້ານການຮຸກຮານຂອງພວກຈັກກະພັດລ່າເມືອງຂຶ້ນແບບໃໝ່ ທະຫານລາວ-ຫວຽດນາມ ໄດ້ເຂົ້າບຸກໂຈມຕີຂັບໄລ່ກຳລັງທະຫານຂອງນາຍພົນວັງປາວ ແລະ ລຸກແຫລ່ງຕີນມືຂອງພວກມັນ, ປະຊາຊົນເຂດບ້ານດັ່ງກ່າວ ຈຳນວນ 200 ຄອບຄົວ ຫລືປະມານ 1000 ກວ່າຄົນ ໄດ້ພ້ອມກັນເຂົ້າໄປລີ້ໄພຢູ່ໃນຖ້ຳດັ່ງກ່າວ.

ນອກນັ້ນ, ປະຊາຊົນຍັງມີຄວາມເຊື່ອຖືກັນວ່າຖ້ຳດັ່ງກ່າວ ມີຄວາມສັກສິດ ແລະ ເປັນສະຖານທີ່ເຄົາລົບບູຊາຂໍພອນສິ່ງສັກສິດນຳຜີປ່າ, ເຈົ້າຖິ່ນເຈົ້າຖານ, ຜີບ້ານຜີເມືອງ, ເທວະດາຟ້າແຖນ. ໃນເວລາທີ່ປະຊາຊົນພາຍໃນບ້ານເຈັບໄຂ້ໄດ້ປ່ວຍ ຍາດຕິພົນ້ອງໄດ້ແຕ່ງຂັນ, ດອກໄມ້ທູບທຽນໄປບູຊາ ເພື່ອຂໍຢາດີໂດຍນຳເອົາພືດພັນ, ຮາກໄມ້ໃນບໍລິເວນຖ້ຳດັ່ງ ກ່າວມາເຮັດຢາຮັບປະທານແລ້ວ ຮູ້ສຶກວ່າອາການເຈັບໄຂ້ໄດ້ປ່ວຍດີຂຶ້ນ, ໃນເວລາທີ່ຈະອອກເດີນທາງໄປແນວໜ້າ ຫລື ມີຄົນຫລົງທາງ ເມື່ອນຳເອົາດອກໄມ້ທູບທຽນມາບູຊາຂໍພອນສິ່ງສັກສິດຈາກຖ້ຳດັ່ງກ່າວ ແມ່ນໄດ້ຮັບຜົນດີເຫັນທັນຕາ. ດັ່ງນັ້ນ, ປະຊາຊົນຈຶ່ງໄດ້ເຊື່ອຖືສືບຕໍ່ກັນມາຢ່າງບໍລິດລະ ໂດຍຖືເອົາຖ້ຳດັ່ງກ່າວເປັນສະຖານທີ່ສັກສິດຂອງບ້ານ ແລະ ເປັນສະຖານທີ່ປຽວຍາທາງດ້ານຈິດໃຈຂອງປະຊາຊົນພາຍໃນບ້ານ.



14. ພູພະດ່າງ.

ພູພະດ່າງ ເປັນພູທີ່ມີຄວາມອຸດົມສົມບູນໄປດ້ວຍຊັບພະຍາກອນທຳມະຊາດ, ມີປ່າໄມ້ຫລາຍຊະນິດ ທີ່ຂຽວງາມຕະຫລອດປີ, ມີສັດສາວາສິ່ງຫລາຍຈຳພວກອາໄສ ຢູ່ໃນພື້ນທີ່ແຫ່ງນີ້ເປັນຈຳນວນຫລາຍ. ພູພະດ່າງຕັ້ງຢູ່ບ້ານສັນປາຕອງ ຫ່າງຈາກ ເທດສະບານເມືອງລ້ອງຊານ ໄປທາງເບື້ອງທິດຕາເວັນຕົກປະມານ 30 ກມ. ອີງຕາມ ການລາຍງານ ຂອງຄະນະລົງສຳຫລວດ ແລະ ເກັບຂໍ້ມູນຕົວຈິງ ໃນພື້ນທີ່ແຫ່ງທ່ອງ ທ່ຽວແຫ່ງນີ້ໃນປີ 2006 ເຊິ່ງການສຳຫລວດໄດ້ພົບເຫັນຮ່ອງຮອຍຂອງພະ 5 ອົງ, ເປັນພະທີ່ຄວັດຂຶ້ນກ່ອນ ຄ.ສ ຮຸ່ງເຮືອງກຳອຳນາດ ມີອາຍຸປະມານ 500 ກ່ວາປີມາ ແລ້ວ. ພະອົງໃຫຍ່ສຸດມີລວງກ້ວາງປະມານ 80 ຊມ, ໜ້າປະມານ 10 ຊມ, ສູງ ປະມານ 1,20 ແມັດ; ພະອົງນ້ອຍສຸດມີລວງກ້ວາງປະມານ 40 ຊມ, ໜ້າປະມານ

10 ຊມ, ສູງປະມານ 80 ຊມ ຕັ້ງຢູ່ຈອມພູພະດ່າງ. ໃນສະຖານທີ່ທີ່ພະ 5 ອົງສະທິດ ຢູ່ນັ້ນ ສາມາດແນມເຫັນທິວທັດທຳມະຊາດທີ່ສວຍງາມ ພ້ອມທັງເຫັນເມືອງໂພນ ໂຮງ, ເມືອງແກ້ວອຸດົມ ແລະ ເຂດ 516 ເມືອງລ້ອງຊານ. ໃນເວລາກາງຄືນກໍ່ສາມາດ ແນມເຫັນດອກໄຟທີ່ຮຸ່ງມາຈາກນະຄອນຫຼວງວຽງຈັນຢູ່ດ້ານຫລັງຂອງພະ 5 ອົງ, ມີ ຫີນກ້ອນໜຶ່ງສູງປະມານ 4-5 ແມັດ, ຍາວປະມານ 8-9 ແມັດ ຊັບເປັນຮູບຜູ່ຍິ ງນອນປິ່ນໜ້າໄປທາງພູເຂົາຄວາຍ ແລ້ວເອີ້ນຈອມພູນັ້ນວ່າພູນາງນອນ ຫລື ເອີ້ນ ລວມພູໜ່ວຍນັ້ນວ່າ: ພູພະດ່າງ.



15. ຖ້ຳເຈົ້າອະນຸວົງ.

ຖ້ຳເຈົ້າອະນຸວົງ ເປັນແຫລ່ງທ່ອງທ່ຽວໜຶ່ງທີ່ມີຄວາມສວຍງາມທາງດ້ານທຳມະຊາດ ແລະ ມີຊື່ສຽງທາງດ້ານປະຫວັດສາດການຕໍ່ສູ້ ຂອງເຈົ້າອະນຸວົງ ກະສັດອົງສຸດທ້າຍຂອງອານາຈັກລ້ານຊ້າງ, ເປັນແຫລ່ງທ່ອງທ່ຽວທີ່ໄດ້ຮັບຄວາມນິຍົມສູງສຸດຂອງນັກທ່ອງທ່ຽວທັງພາຍໃນ ແລະ ຕ່າງປະເທດ ທີ່ເດີນທາງເຂົ້າມາຢ້ຽມຢາມແຂວງໄຊສົມບູນ. ຖ້ຳດັ່ງກ່າວ ຕັ້ງຢູ່ບ້ານພູຫົວຊ້າງ ເມືອງອະນຸວົງ ໄປທາງທິດເໜືອປະມານ 4 ກິໂລແມັດ (ທາງຂຶ້ນພູເບ້ຍ) ເຊິ່ງມີເນື້ອທີ່ປະມານ 10 ເຮັກຕາ ຫລື ເທົ່າກັບ 96,000 ຕາແມັດ, ຖ້ຳນີ້ຕັ້ງຢູ່ຕີນຜາສູງຊັນປະມານ 200 ແມັດ, ດ້ານໜ້າຂອງຖ້ຳມີສາຍນ້ຳຈັ້ງໄຫລຜ່ານ, ດ້ານຫລັງ ແລະ ດ້ານຂ້າງເບື້ອງທິດຕາເວັນຕົກ ຖືກອ້ອມຮອບໄປດ້ວຍພູນ້ອຍພູໃຫຍ່ ແລະ ປ່າໄມ້ດົກໜາທີ່ຂຽວງາມຕະຫລອດປີ ເຊິ່ງບົ່ງບອກເຖິງຄວາມອຸດົມສົມບູນ ຂອງຊີວະນາໆພືດພັນ ໃນສວນອຸທິຍານແຫ່ງນີ້, ດ້ານຂ້າງທາງທິດເໜືອຕິດກັບຕີນພູເບ້ຍ. ຖ້ຳເຈົ້າອະນຸວົງເປັນຖ້ຳຫີນປູນທີ່ເກີດຈາກການສຽດເຊາະຂອງນ້ຳພາຍໃນຖ້ຳປະກອບມີນິມຜາ, ຫີນງອກຫີນຍ້ອຍ ຫລາຍຮູບຫລາຍຊື່ງທີ່ງົດງາມ ຕາມການຈົນຕະນາການຂອງຜູ້ເບິ່ງ, ນອກນັ້ນ ຍັງມີຫີນແກ້ວສີຂາວເຫລື້ອມຍິບຍັບ ຄ້າຍຄືເພັດພອຍກ້ອນນ້ອຍກ້ອນໃຫຍ່ ຫ້ອຍປະດັບປະດາ ຢູ່ຕາມຜາຫີນ ປຽບດັ່ງດອກໄຟແສງສີ ເມື່ອມີແສງປະກາຍໄຟສະທ້ອນໃສ່ຢ່າງສວຍງາມ. ຖ້ຳນີ້ປະກອບມີສອງຖ້ຳ 2 ຖ້ຳຢູ່ໃກ້ຄຽງກັນ: ຖ້ຳທີ 1 ປາກຖ້ຳກວ້າງ 5 ແມັດ, ສູງ 3,5 ແມັດ;ປະກອບມີ 2 ຫ້ອງ, ຫ້ອງທີ 1 ຫ່າງຈາກປາກຖ້ຳປະມານ 15 ແລະ ມີຄວາມເລິກປະມານ 50 ແມັດ ແລະ ຫ້ອງທີ 2 ເລິກເຂົ້າໄປປະມານ 300 ແມັດ, ສາມາດບັນຈຸຄົນໄດ້ປະມານ 100 ຄົນ, ເຊິ່ງຊາວບ້ານເຊື່ອກັນວ່າເປັນບ່ອນພັກເຊົາຂອງເຈົ້າອະນຸວົງ ພ້ອມດ້ວຍອົງຄະລັກ ແລະ ຖ້ຳທີ 2 ຕັ້ງຫ່າງຈາກຖ້ຳທີ 1 ປະມານ 15 ແມັດ ປາກຖ້ຳກວ້າງ 7 ແມັດ, ສູງ 4 ແມັດ, ເລິກເຂົ້າໄປປະມານ 30 ແມັດ, ສາມາດບັນຈຸຄົນໄດ້ປະມານ 50 ຄົນ ແລະ ເຊື່ອກັນວ່າ ເປັນສະຖານທີ່ພັກເຊົາຂອງກຳລັງທະຫານຂອງເຈົ້າອະນຸວົງ.



ຖ້າເຈົ້າອະນຸວົງ ໃນເມື່ອກ່ອນມີຊື່ວ່າ "ຖ້ຳຜາຊຽງທອງ" ແຕ່ເນື່ອງຈາກຖ້ຳແຫ່ງນີ້ ມີປະຫວັດກ່ຽວພັນກັບການຕໍ່ສູ້ ຂອງເຈົ້າອະນຸວົງໃນປີ ຄ.ສ 1829 ທີ່ໄດ້ເຮັດສົງຄາມຕ້ານການຮຸກຮ້ານ ຂອງພວກສະຫຍາມຢູ່ແຂວງຊຽງຂວາງໃນເວລານັ້ນ ເພື່ອຫວັງກອບກູ້ເອກະລາດ ໃຫ້ຫລຸດພື້ນອອກຈາກການເປັນເມືອງຂຶ້ນຂອງສະຫຍາມ, ແຕ່ເຫັນວ່າ ສູ້ກັບສັດຕູບໍ່ໄດ້ ຍ້ອນວ່າກຳລັງຂອງສັດຕູມີຫລາຍກວ່າ ແລະ ມີອາວຸດທີ່ທັນສະໄໝກວ່າ; ກອງທັບເຈົ້າອະນຸວົງຈຶ່ງໄດ້ຖອຍທັບຈາກຊຽງຂວາງ ມາຈັ່ງທັບຢູ່ແຄມນ້ຳເພື່ອຕັກສະກັດຕິສັດຕູ ເຈົ້າອະນຸວົງ ຈຶ່ງໄດ້ໃສ່ຊື່ເຂດນີ້ວ່າ "ເມືອງຈັ່ງນ້ຳ". ແຕ່ພວກທະຫານສະຫຍາມ ໄດ້ໄລ່ຕິຕາມມາ ຈຶ່ງໄດ້ມີການຕໍ່ສູ້ກັນຢ່າງດຸເດືອດ ແຕ່ກຳລັງຂອງຜາຍສັດຕູມີຫລາຍກວ່າ, ກອງທັບເຈົ້າອະນຸວົງຈຶ່ງຖອຍທັບຈາກເມືອງຈັ່ງນ້ຳໄປຕັ້ງທັບຢູ່ເມືອງອ້ອມ, ຕໍ່ມາເຈົ້າມ້ອຍເມືອງພວນ ພ້ອມກັບທະຫານສະຫຍາມ ກໍໄລ່ຕິຕາມໄປປົດລ້ອມອີກ ເຈົ້າອະນຸວົງ ຈຶ່ງຕັ້ງຊື່ເຂດນີ້ວ່າ: ເມືອງອ້ອມ (ເມືອງອອມໃນປະຈຸບັນ); ກອງທັບເຈົ້າອະນຸວົງ ໄດ້ຖອຍທັບຈາກເມືອງອອມ ກັບຄືນມາຕັ້ງທັບຢູ່ເມືອງຈັ່ງນ້ຳອີກເທື່ອໜຶ່ງ ຈຶ່ງປ່ຽນຊື່ເຂດນີ້ມາເປັນ "ເມືອງຈັ່ງບົກ" ເພື່ອຕິຕ້ານກັບທະຫານສະຫຍາມ ແລະ ທະຫານເຈົ້າມ້ອຍເມືອງພວນ; ໃນເວລາທີ່ເຈົ້າອະນຸວົງ ແລະ ທະຫານມາຮອດເຂດນີ້ທຳອິດ ເພິ່ນໄດ້ເຂົ້າໄປຊ້ອນຕົວຢູ່ຖ້ຳຜາຊຽງທອງ ຫລື ຖ້ຳເຈົ້າອະນຸວົງຢູ່ຕໍ່ມາໄດ້ໄລຍະໜຶ່ງ ຮູ້ວ່າເສຍຄວາມລັບແລ້ວ ເຈົ້າອະນຸວົງຈຶ່ງແບ່ງກຳລັງອອກເປັນສອງຈຸດ: ຈຸດໜຶ່ງປະຈຳຢູ່ຖ້ຳຄືເກົ່າ ແລະ ຈຸດສອງຕິດຕາມເຈົ້າອະນຸວົງມາຕັ້ງທັບຢູ່ຜາພະເຈົ້າ, ຕໍ່ມາກໍເສຍຄວາມລັບອີກ ເຈົ້າອະນຸວົງ ຈຶ່ງໄດ້ນຳພາກຳລັງຍ້າຍອອກຈາກເຂດນີ້. ດັ່ງນັ້ນ ຜູ້ເຖົ້າຜູ້ແກ່ຈຶ່ງໄດ້ປ່ຽນຊື່ຖ້ຳຜາຊຽງທອງແຫ່ງນີ້ມາເປັນ "ຖ້ຳເຈົ້າອະນຸວົງ" ຈົນເຖິງທຸກວັນນີ້.



16. ເດີນບິນເກົ່າເມືອງລ້ອງແຈ້ງ.

ເດີນບິນເກົ່າເມືອງລ້ອງແຈ້ງ ເປັນສະຖານທີ່ໜຶ່ງ ທີ່ມີຄວາມສໍາຄັນທາງດ້ານປະຫວັດສາດ, ເຊິ່ງເປັນສະຖານທີ່ຍຸດທະສາດ ໃນການຕໍ່ສູ້ສົງຄາມແບບໃໝ່ ໃນສະໄໝກ່ອນປີ ຄ.ສ 1975 ໂດຍສະເພາະ ເປັນສະຖານທີ່ຮອງຮັບການຂົນສົ່ງອາວຸດສົງຄາມ, ສະບຽງອາຫານ ແລະ ກໍາລັງທະຫານທີ່ເປັນລູກແຫລ່ງຕີນມື ຂອງພວກຈັກກະພັດອາເມລິກາ ເພື່ອຕໍ່ສູ້ກັບຝ່າຍແນວລາວ. ເດີນບິນເກົ່າເມືອງລ້ອງແຈ້ງ ຕັ້ງຢູ່ໃຈກາງເທດສະບານເມືອງລ້ອງແຈ້ງ ແຂວງໄຊສົມບູນ ມີຄວາມຍາວ 1,700 ແມັດ, ກວ້າງປະມານ 15 ແມັດ, ປູດ້ວຍຢາງ 7 ຊັ້ນ, ມີຄວາມໜາ 40 ຊັງຕີແມັດ, ປະກອບມີ 4 ລານ ເປັນບ່ອນຈອດຍົນຢູ່ຕາມແຄມເດີນ ແລະ ຫົວເດີນເປັນບ່ອນພັກເຊົາ, ມີຫ້ອງການຈໍານວນ 3 ຫລັງ, ມີສະຖານທີ່ຫລິ້ນກິລາ, ມີໂຮງໝໍ, ເຮືອນຄົວ, ມີແມັກ, ສາງແກັບ, ເຄື່ອງນຸ່ງຖື, ມີສາງແກັບມ້ຽນນໍ້າມັນຍົນ ແລະ ອາວຸດຕ່າງໆ. ນອກນີ້ຢູ່ແຄມເດີນ ຍັງມີຫໍຄອຍ ເພື່ອເປັນບ່ອນເຕືອນສັນຍານ, ລັກສະນະຂອງເດີນເປັນຄ້ອຍຊັ້ນລົງເລັກນ້ອຍ ເພື່ອໃຫ້ຍົນແລ່ນຂຶ້ນ-ລົງໄດ້ຢ່າງສະດວກ ແລະ ປອດໄພ.

ເດີນບິນດັ່ງກ່າວ ຖືກສ້າງຂຶ້ນໃນປີ ຄ.ສ 1962 ແລະ ສໍາເລັດໃນປີ ຄ.ສ 1964 ໂດຍແມ່ນນັກວິສະວະກອນ ຈາກປະເທດຟິລິບປິນເປັນຜູ້ນໍາພາກໍ່ສ້າງ. ຈຸດປະສົງສ້າງເດີນບິນ ແມ່ນເພື່ອເປັນບ່ອນຮັບໃຊ້ພາຫະນະຂົນສົ່ງທາງອາກາດເຂົ້າໃນຍຸດທະສາດການຕໍ່ສູ້ ເພື່ອຫວັງຍຶດເອົາສອງແຂວງ ໂດຍສະເພາະ ແຂວງຊຽງຂວາງ ແລະ ແຂວງຫົວພັນ ເຊິ່ງມີຍົນທັງໝົດ 11 ປະເພດ ໃນນັ້ນມີ: T28 ຈໍານວນ 12 ລໍາ, ລາວໂກຕາ C121, C122 ຊະນິດລະ 12 ລໍາ ແລະ C123 ຂະນາດໃຫຍ່ 4ໜາກປີ້ນ ຈໍານວນ 4 ລໍາ ເປັນເຄື່ອງບິນສອດແນມ ຫລື ວ່າຊີ້ເປົ້າໝາຍ, ນອກນີ້ຍັງມີລາວໂກແຕ H3C, ວີເວີ, ປອກເຕີ, ຊຸບເປີເບັນ, ເອລິກອບແຕະ ຈໍານວນລະ 12 ລໍາ ແລະ ມີເຄື່ອງບິນສ່ວນຕົວ ຈໍານວນ 6 ລໍາ ມີ H34 ຈໍານວນ 2 ລໍາ, ລາກຸຕາ 2 ລໍາ ບໍ່ຮູ້ຊື່ 2 ລໍາ, ພາຍຫລັງໄດ້ຮັບການປົດປ່ອຍປີ 1975 ເປັນຕົ້ນມາເຖິງປະຈຸບັນ ເປັນເດີນຮ້າງ.



17. ເຮືອນເກົ້າວາງປາວ.



ເຮືອນເກົ້າວາງປາວ ຕັ້ງຢູ່ໃຈກາງຂອງເທດສະບານເມືອງລ້ອງແຈ້ງ ແຂວງໄຊສົມບູນ. ເຊິ່ງເປັນສະຖານທີ່ໜຶ່ງ ທີ່ມີຄວາມສໍາຄັນທາງດ້ານປະຫວັດສາດການຕໍ່ສູ້ກູ້ຊາດ ແລະ ມີລັກສະນະທາງດ້ານສະຖາປັດຕະຍະກໍາ ຂອງອາຄານແບບຝຣັ່ງ, ເຮືອນຫລັງດັ່ງກ່າວ ເປັນໜຶ່ງໃນບັນດາເຮືອນພັກອາໄສຂອງ ນາຍພົນວາງປາວ ແລະ ບັນດາ

ແກນນໍາຂອງສັດຕູໃນສະໄໝນັ້ນ ເຊິ່ງຖືກສ້າງຂຶ້ນໃນປີ ຄສ 1966 ແລະ ສໍາເລັດໃນປີ 1964 ໂດຍການອອກແບບ ແລະ ກໍ່ສ້າງຂອງນາຍຊ່າງທີ່ມາຈາກອຸດອນ (ປະເທດໄທ) ໂດຍນໍາໃຊ້ປະຊາຊົນໃນເຂດບ້ານລ້ອງແຈ້ງ ເປັນກໍາມະກອນໃນການກໍ່ສ້າງ. ນອນຢູ່ໃນເນື້ອທີ່ດິນປະມານ 1 ເຮັກຕາ, ຕົວອາຄານມີຄວາມກວ້າງຂະໜາດ 30x30 ແມັດ, ກໍ່ດ້ວຍຫີນຜາ, ເປັນອາຄານ 2 ຊັ້ນ, ມີດາດຟ້າທີ່ໃຊ້ເປັນບ່ອນເຮືອບິນລົງຈອດ. ໃນນັ້ນປະກອບມີທັງໝົດ 15 ຫ້ອງ, ບໍ່ນັບຫ້ອງໂຖງໃຫຍ່.

ຈຸດປະສົງຂອງການກໍ່ສ້າງ ແມ່ນເພື່ອເປັນບ່ອນພັກເຊົາ ໃຫ້ແກ່ນາຍພົນວາງປາວ ແລະ ເພື່ອເອກອ້າງເຖິງຄວາມຮັ່ງ ມີ, ຄວາມເຂັ້ມແຂງຂອງລູກແຫລ່ງຕີນມືຂອງພວກອາເມຣິກາ, ນອກຈາກຈະໃຊ້ເປັນບ່ອນພັກເຊົາແລ້ວ ຍັງໃຊ້ເປັນບ່ອນປະຊຸມລັບ, ປຶກສາຫາລື, ວຽກງານການທະຫານ ແລະ ກອງປະຊຸມໃຫຍ່ຂອງພວກມັນ. ນອກນັ້ນ ໃນບໍລິເວນດັ່ງກ່າວນີ້ ຍັງມີເຮືອນພັກ 1 ຫລັງ, ເຮືອນຄົວ 1 ຫລັງ ແລະ ເຮືອນນອນຂອງທະຫານຮັກສາການ ຫລື ເຮືອນປ້ອງກັນ 1 ຫລັງ, ເປັນເຮືອນ 2 ຊັ້ນ ຕັ້ງຢູ່ບໍລິເວນສ່ວນໜ້າເຮືອນໃນປະຈຸບັນ (ປະຈຸບັນແມ່ນເປ່ເພ ແລະ ຖືກມ້າງລົງ). ພາຍຫລັງທີ່ປະເທດຊາດໄດ້ຮັບການປົດປ່ອຍ ເຮືອນຫລັງດັ່ງກ່າວ ໄດ້ກາຍມາເປັນອະນຸສອນສະຖານທີ່ສໍາຄັນທາງດ້ານການທ່ອງທ່ຽວ ເພື່ອເປັນສະຖານທີ່ໃນການສຶກສາອົບຮົມຄົນຮຸ່ນຫລັງໃຫ້ເຫັນ ເຖິງໂທດນິສະກໍາຂອງພວກຂາຍຊາດ ທີ່ສ້າງໄວ້ຕໍ່ກັບປະຊາຊົນລາວບັນດາເຜົ່າໃນອະດີດ. ໃນປະຈຸບັນສະຖານທີ່ດັ່ງກ່າວ ແລະ ພາກສ່ວນທີ່ກ່ຽວຂ້ອງກໍໄດ້ເອົາໃຈໃສ່ບຸລະນະສ້ອມແປງບາງຢ່າງຄືນໃໝ່ເຊັ່ນ: ເຮືອນຄົວ, ກໍາແພງ, ຕາໜ່າງກັນຂະໂມຍ, ບານປະຕູ-ປ່ອງຢ້ຽມ ແລະ ອື່ນໆ ເພື່ອຮອງຮັບການທ່ອງທ່ຽວໃນບໍລິເວນດັ່ງກ່າວ.

18. ພະລາດຊະວັງເກົ່າ.

ພະລາດຊະວັງເກົ່າ ຕັ້ງຢູ່ບ້ານລ້ອງແຈ້ງ ເມືອງລ້ອງແຈ້ງ ແຂວງໄຊສົມບູນ ຕັ້ງຫ່າງຈາກເທດສະບານເມືອງ ໄປທາງທິດຕາເວັນຕົກສຽງໃຕ້ປະມານ 2 ກິໂລແມັດ, ເຊິ່ງຕັ້ງຢູ່ເທິງປ້ອມພູສູງຊັນ ເໜືອລະດັບໜ້ານ້ຳທະເລປະມານ 1113 ແມັດ ແລະ ກົງກັນຂ້າມກັບສັນພູໜອກ. ຖືກສ້າງຂຶ້ນໃນປີ ຄສ 1964-1967 ເປັນອາຄານ 2 ຊັ້ນ, ກໍ່ດ້ວຍດິນຈີ່, ຫລັງຄາມຸງດ້ວຍກະເບື້ອງ. ຈຸດປະສົງຂອງການສ້າງ ແມ່ນເພື່ອເປັນສະຖານທີ່ພັກເຊົາພະວໍ ລະກາຍໃນຊົມທົວທັດທຳມະຊາດທີ່ສວຍງາມຂອງລ້ອງແຈ້ງ ໃນເວລາທີ່ພະອົງ ຫລື ພະບໍລົມມະວົງສານຸວົງທຸກພະອົງ ທີ່ສະເດັດມາຈາກນະຄອນຫລວງພະບາງ ໃນສະໄໝນັ້ນ ເພື່ອມາຢ້ຽມຢາມເທດສະການບຸນກິນຈຽງຂອງຊົນເຜົ່າມົ້ງ ທີ່ຢູ່ໃນເຂດລ້ອງແຈ້ງ ໃນເມື່ອຮອດຍາມປີໃໝ່ຂອງທຸກໆປີ ແລະ ເປັນການເປີດໂອກາດ ໃຫ້ແກ່ບ່າວໄພ່ຊາຂະດອນ ທີ່ຂຶ້ນກັບເຂດລ້ອງແຈ້ງ ໄດ້ເຂົ້າເຝົ້າກາບທຸນລາຍງານວຽກງານລາດຊະການ ໃນການດຳລົງຊີວິດຂອງປະຊາຊົນໃນດິນແດນລ້ອງແຈ້ງ.




19. ຊຸມມໍລະກົດ.



ໃນບໍລິເວນເທິງສັນພູໜອກ ເຕັມໄປດ້ວຍຮ່ອງຮອຍສິ່ງເສດເຫຼືອຈາກສົງຄາມປົດປ່ອຍຊາດ ເປັນຕົ້ນ: ເສດລູກ ປືນໃຫຍ່-ນ້ອຍ, ເສດລະເບີດ, ບົ່ມບີ, ເສດເຮືອບິນສູ້ຮົບ, ຄຸມຄອງ ແລະ ອື່ນໆ. ຊຸມມໍລະກົດ ຫລື ຊຸມຄອງສູ້ຮົບ ກໍເປັນອີກຮ່ອງຮອຍທາງປະຫວັດສາດໜຶ່ງ ທີ່ມີຄວາມໝາຍ ແລະ ຄວາມສໍາຄັນຫລາຍ ທີ່ຍັງປະກົດໃຫ້ເຫັນຢູ່ເທິງສັນພູໜອກ ທີ່ຍັງບໍ່ທັນຖືກທໍາລາຍ ແລະ ຍັງຄົງຮັກສາສະພາບເດີມເອົາໄວ້ໄດ້ດີ ເຖິງແມ່ນວ່າ ການເວລາຈະຜ່ານໄປຫລາຍປີພໍສົມຄວນ. ຊຸມມໍລະກົດ ຕັ້ງຢູ່ໃຈກາງສັນພູໜອກ ຖືກສ້າງຂຶ້ນໃນປີ ຄ.ສ 1969 ໂດຍແມ່ນນາຍພົນວາງປາວ ເປັນຜູ້ນໍາພາກໍ່ສ້າງ ແລະ ນາຍຊ່າງແມ່ນ ທ້າວ ນາ. ເຊິ່ງຖືກສ້າງຂຶ້ນ ໃຫ້ເປັນສະຖານທີ່ຍຸດທະສາດໃນການລົບໄພ ຂອງທະຫານວາງປາວ ໃນສະໄໝສົງຄາມໄດ້ເປັນຢ່າງດີ, ໂຄງສ້າງຂອງຊຸມດັ່ງກ່າວ ເຮັດດ້ວຍແກ້ບກາຍບົມ, ມີລັກສະນະມົນກົມ, ກ້ວາງປະມານ 4 ແມັດ ແລະ ສູງ 2 ແມັດ, ມີທາງເຂົ້າ-ອອກ 2 ດ້ານຄື: ດ້ານຂ້າງ ແລະ ດ້ານເທິງ. ສໍາລັບທາງເຂົ້າ-ອອກດ້ານເທິງ ແມ່ນມີຫລັງຄາປົກຄຸມເປັນຢ່າງດີ ໃນຍາມທີ່ຝົນຕົກ ກໍຈະສາມາດກັນຝົນໄດ້. ໃນປະຈຸບັນຊຸມມໍລະກົດ ໄດ້ເປັນສະຖານທີ່ສໍາຄັນທາງດ້ານປະຫວັດສາດ ເພື່ອໃຫ້ຄົນຮຸ່ນໜຸ່ມລູກຫລານສຶກສາຮຽນຮູ້ ກ່ຽວກັບປະຫວັດຄວາມເປັນມາໃນການຕໍ່ ສູ້ປົດປ່ອຍຊາດ ແລະ ຍັງເປັນສະຖານທີ່ທ່ອງທ່ຽວທາງດ້ານປະຫວັດສາດ ທີ່ສໍາຄັນຂອງເມືອງລ້ອງແຈ້ງອີກດ້ວຍ.

20. ສິມເກົ້າວັດຈອມແຈ້ງ.



ສິມເກົ້າວັດຈອມແຈ້ງ ຕັ້ງຢູ່ເທດສະບານເມືອງລ້ອງແຈ້ງ ເຊິ່ງເປັນສິມໜຶ່ງທີ່ມີຄວາມເກົ່າແກ່ ແລະ ມີຄວາມສວຍງາມທາງດ້ານສະຖາປັດຕະຍະກຳ, ມີຄວາມໂດດເດັ່ນທາງດ້ານການແກະສະຫລັກຫລວດລາຍຕ່າງໆຢ່າງສວຍງາມ ແລະ ມີ

ລັກສະນະຮູບຊົງແບບລາວເດີມ. ສິມນີ້ຖືກສ້າງຂຶ້ນໃນປີ ຄ.ສ 1963 ແລະ ສຳເລັດລົງໃນປີ ຄ.ສ 1966 ໂດຍແມ່ນທ່ານ ພິຕ ວາງປາວ ເປັນຜູ້ນຳພາ ແລະ ສະໜອງງົບປະມານ ໃນການຈ້າງນາຍຊ່າງມາຈາກອຸດອນ (ປະເທດໄທ) ມາຮັບເໝົາກໍ່ສ້າງ,

ປະກອບມີສີມ 1 ຫລັງມີຂະໜາດ 14x20 ແມັດເພື່ອເປັນສະຖານທີ່ເກັບມ້ຽນຊັບສີມບັດທາງສາດສະໜາ, ອາຮາມ 1 ຫລັງຂະໜາດ 10x25 ແມັດ ໃຊ້ເປັນບ່ອນທາພິທິທາງສາດສະໜາ ແລະ ກໍ່ສ້າງກູຕິ 1 ຫລັງ ຂະໜາດ 8x12 ແມັດ ໃຊ້ເປັນທີ່ພັກຂອງພະສົງສຳມະເນນ.

ພາຍຫລັງສຳເລັດການກໍ່ສ້າງໃນປີ ຄ.ສ 1966 ໃນເດືອນ 11 ລາວ ຂຶ້ນ 15 ຄ່ຳ ປະຊາຊົນຊາວເມືອງລ້ອງແຈ້ງ ກໍ່ໄດ້ພ້ອມຈິດພ້ອມໃຈກັນຈັດພິທີອັນເຊີນພະອົງຕີ້ ແລະ ພະນ້ອຍຈຳນວນໜຶ່ງ ເຂົ້າມາສະທິດຢູ່ສີມວັດດັ່ງກ່າວ ພ້ອມທັງເຮັດບຸນສະເຫລີມສະຫລອງປ່ອນບິສິມ ໃຫ້ຜູ້ມີຈິດໃຈໃສສັດທາໃນທົ່ວປະເທດ ມາຮ່ວມທຳບຸນຕັກບາດຕາມຮີດຄອງປະເພນີ. ມາຮອດກາງເດືອນຕຸລາ ປີ ຄ.ສ 1970 ກໍ່ໄດ້ອັນເຊີນພະພຸດທະຮູບຈຳນວນ 6 ອົງມາແຕ່ກຸງເທບ (ປະເທດໄທ) ມາສະທິດຢູ່ສີມວັດແຫ່ງນີ້ ປະກອບມີພະອົງຕີ້ 1 ອົງ, ພະແກ້ວ 1 ອົງ ແລະ ພະນ້ອຍທີ່ປັ້ນດ້ວຍຫິນ ແລະ ໄມ້ 4 ອົງ; ໂດຍມີຍາພໍ່ ມີ ເປັນເຈົ້າອະທິການວັດ, ມີຄູບາ ບຸນຕາ, ຄູບາ ຄຳເມີງ ແລະ ມີຈົວນ້ອຍທັງໝົດ 4 ອົງ, ໃນນັ້ນ, ມີຊົນ ເຜົ່າກຶມມຸ 3 ອົງ, ຊົນເຜົ່າມົ້ງ 2 ອົງ ແລະ ຊົນເຜົ່າລາວ 1 ອົງ; ຄູບາສ່ວນຫລາຍ ແມ່ນມາຈາກບ້ານຢອນ ເມືອງແປກ ແຂວງຊຽງຂວາງ. ຈາກນັ້ນ ໃນທຸກໆປີກໍ່ໄດ້ຈັດງານບຸນຕັກບາດຕາມຮີດຄອງປະເພນີ ຮີດ 12 ຄອງ 14 ອັນດີງາມຂອງຊາດລາວຊາວພຸດ ເພື່ອໃຫ້ຊາວພຸດທະສາສະນິກກະຊົນ ຊາວເມືອງລ້ອງແຈ້ງ ໄດ້ມີສະຖານທີ່ສັກກະລະບູຊາ ແລະ ເປັນທີ່ເພິ່ງທາງຈິດໃຈຂອງຄົນຊາວພຸດ.

ມາຮອດປີ ຄ.ສ 1975 ປະເທດຊາດໄດ້ຮັບການປົດປ່ອຍ, ລົບລ້າງລະບອບລາຊາອານາຈັກລາວ ແລະ ສະຖາປານາເປັນປະເທດ ສາທາລະນະລັດ ປະຊາທິປະໄຕ ປະຊາຊົນລາວຂຶ້ນ ຈຶ່ງເຮັດໃຫ້ຖານທັບຝ່າຍກຳລັງພິເສດ ທີ່ຕໍ່ຕ້ານກັບການປະຕິບັດຢູ່ເຂດພາກ 2 ລ້ອງແຈ້ງ ຖືກປາລາໄຊລົງ, ສັດຕູ ແລະ ລູກແຫລ່ງຕີນມືທີ່ສຳຄັນ ຈຶ່ງໂຕນໜີໄປຢູ່ປະເທດໄທ, ສ່ວນປະຊາຊົນຢູ່ເຂດລ້ອງແຈ້ງ ກໍ່ສິນລະວິນແຕກຕື່ນໜີອອກຈາກລ້ອງແຈ້ງໄປທຸກທິດທາງ, ຍັງເຫລືອປະຊາຊົນຈຳນວນໜຶ່ງ ທີ່ຍັງອາໄສຢູ່ເຂດລ້ອງແຈ້ງ. ດ້ວຍເຫດນີ້ຈຶ່ງເຮັດໃຫ້ສີມວັດຈອມແຈ້ງ ຖືກປ່ອຍປະລະເລີຍໃຫ້ກາຍເປັນສີມຮ້າງ, ຂາດການດູແລບົວລະບັດຮັກສາ ນັບແຕ່ເວລານັ້ນມາ ແລະ ເຮັດໃຫ້ກຸ່ມຄົນບໍ່ດີ ເຂົ້າມາງັດແງະລັກເອົາຊັບສິນທີ່ມີຄ່າພາຍໃນສີມ.

ພາຍຫລັງທີ່ປ່ອຍປະລະເລີຍ ໃຫ້ກາຍເປັນສີມຮ້າງມາເປັນເວລາເກືອບ 40 ກວ່າປີ ຈົນມາເຖິງຕົ້ນປີ 2014 ຫລັງຈາກທີ່ເມືອງລ້ອງແຈ້ງ ໄດ້ຮັບການປະກາດສ້າງຕັ້ງຂຶ້ນ ທາງອຳນາດປົກຄອງເມືອງ ຈຶ່ງໄດ້ແຕ່ງຕັ້ງຄະນະຮັບ ຜິດຊອບໂດຍມອບໃຫ້ແນວລາວສ້າງຊາດ ແລະ ພາກສ່ວນທີ່ກ່ຽວຂ້ອງຂອງເມືອງ ໃນການລະດົມທົນດ້ວຍການແຜ່ປັດໄຈນຳທຸກພາກສ່ວນ ເພື່ອບຸລະນະປະຕິສັງຂອນສີມເກົ່າວັດຈອມແຈ້ງຄືນໃໝ່.

ນະຄອນຫຼວງວຽງຈັນ



1. ພຣະທາດຫລວງວຽງຈັນ.



ພຣະທາດຫລວງວຽງຈັນ ປະກາຍສີທອງຄຳອັນຮຸ່ງເຮືອງ ຕັ້ງຢູ່ຢ່າງໂດດເດັ່ນທີ່ເຂດບ້ານທາດຫຼວງ, ເມືອງໄຊເສດຖາ, ເປັນປູຊະນິຍະສະຖານບູຮານອັນເປັນສັນຍາລັກຂອງປະເທດລາວ, ເປັນພຣະທາດໂລກະຈຸນລະມະນີ ທີ່ບັນຈຸພຣະ

ສາລິກະທາດຂອງພຣະພຸດທະເຈົ້າ ແລະ ເປັນສູນລວມແຫ່ງຈິດວິນຍານຂອງປວງຊົນລາວທັງຊາດ. ພຣະທາດຫລວງວຽງຈັນ ຖືກສ້າງຂຶ້ນເທື່ອທຳອິດເມື່ອປີ ພສ 236 ໂດຍການນຳພາຂອງເຈົ້າເມືອງວຽງຈັນ ຈັນທະບຸລີ ປະສິດທິສັກ ຫຼື ບຸລີຈັນ ແລະ



ຖືກຕໍ່ເຕີມສ້າງຕື່ມອີກໃນປີ ຄສ 1556 ໂດຍເຈົ້າໄຊຍະເສດຖາທິຣາຊ ກະສັດຜູ້ສະຖາປະນາວຽງຈັນ ເປັນນະຄອນຫຼວງຂອງອານາຈັກລາວລ້ານຊ້າງ. ມາຮອດປີ ຄສ 1957, ລັດຖະບານລາວ ພາຍໃຕ້ພະບໍລົມມະຊຸປະຖຳຂອງ ເຈົ້າສີສະຫວ່າງວິງ ກໍ່ໄດ້ນຳພາປະຊາຊົນປັ້ນ ພະບໍລົມມະຣູບຂອງ ເຈົ້າໄຊຍະເສດຖາທິຣາຊ ປະດິດສະຖານໄວ້ ຢູ່ໜ້າທາງເຂົ້າພະທາດດ້ານຕາເວັນຕົກ ເພື່ອເປັນອະນຸສາວະລີທີ່



ພະອົງໄດ້ສ້າງພະທາດຫຼວງ ຂຶ້ນມາເປັນທີ່ສັກກະລະບູຊາຈົນຮອດປະຈຸບັນ. ພະທາດຫຼວງສູງ 45 ແມັດມີໃບສີມມາອ້ມ 228 ໃບ, ມີບໍລິວານ (ທາດນ້ອຍ) ອ້ອມຮອບ 30 ອົງເອີ້ນວ່າປະລະມິສານສິບທັດ, ຕົ້ນພະທາດແຕ່ດ້ານຕາເວັນອອກ ຫາດ້ານຕາເວັນຕົກຍາວ 69 ແມັດ, ແຕ່ດ້ານເໜືອຫາໃຕ້ຍາວ 68 ແມັດ ແລະ ມີກົມມະລຽນດ້ານນອກອ້ມພະທາດຫຼວງ ແຕ່ລະດ້ານຍາວ 91,75 ແມັດ. ໃນວັນເພັງເດືອນສິບສອງຂອງທຸກໆປີ (ໄລຍະເດືອນ ຕຸລາ - ເດືອນພະຈິກ) ປະຊົນລາວຈາກທຸກສາລະທິດ ຈະພາກັນເດີນທາງມາສະເຫຼີມສະຫຼອງບຸນນະມັດສະການພະທາດຫຼວງ ເຊິ່ງເປັນບຸນມະໂຫລານທີ່ໃຫຍ່ທີ່ສຸດໃນປະເທດລາວ ຖືກຈັດຂຶ້ນເປັນເວລາ 7 ມື້ 7 ຄືນ ພ້ອມການສະແດງມະໂຫລີ, ສິລະປະ-ວັນນະຄະດີ ແລະ ງານວາງສະແດງສິນຄ້າ ຈາກຫຼາກຫຼາຍທ້າງຮ້ານ. ບຸນພະທາດຫຼວງສະແດງໃຫ້ເຫັນເຖິງວັດທະນະທຳ ແລະ ຮີດຄອງປະເພນີ ອັນດີງາມຂອງຊາວພຸດ ກໍ່ຄືຊາວລາວທັງຊາດ ໂດຍມີພິທີສຳຄັນທາງສາດສະໜາເຊັ່ນ: ພິທີແຫ້ຜາສາດເຜີ້ງ, ວຽນທຽນ ແລະ ຕັກບາດຖວາຍທານ ເຊິ່ງມີພະສິງຈາກທົ່ວທຸກແຂວງໃນປະເທດລາວ ເດີນທາງມາຮ່ວມ ແລະ ພາຍຫລັງພິທີຕັກບາດ ກໍ່ມີການແຂ່ງຂັນຕີຄື ເຊິ່ງເປັນກິລາພື້ນເມືອງ ທີ່ຈັດຂຶ້ນໃນທຸກໆປີໄລຍະບຸນດັ່ງກ່າວ.

ຕົກມາປີ 2016 -2017 ພັກ ແລະ ລັດຖະບານ ສາທາລະນະລັດ ປະຊາທິປະໄຕ ປະຊາຊົນລາວ ໄດ້ຕົກລົງປະຕິສັງຂອນ ແລະ ຍົກຍອດຄຳຂຶ້ນສູ່ຈອມພະທາດຫລວງ ແລະ ພະທາດປາລະມີ 32 ທາດ ສຳເລັດ, ເຮັດໃຫ້ພະທາດຫລວງ ເບັ້ງປາລາມີ ແລະ ຄວາມສວຍງາມຍິ່ງຂຶ້ນ.



2. ຫໍທຳມະສະພາ.



ຫໍທຳມະສະພາ ຕັ້ງຢູ່ບໍລິເວນວັດ
ທາດຫຼວງເໜືອ ເຊິ່ງຢູ່ທາງທິດເໜືອຂອງ
ພຣະທາດຫຼວງວຽງຈັນ. ຫໍທຳມະສະພາ
ຖືກສ້າງຕັ້ງຂຶ້ນ ດ້ວຍສະຖາປັດຕະຍະກຳ
ອັນງົດງາມແບບສິນລະປະລາຍລາວ ເຊິ່ງມີ
ຂະໜາດໃຫຍ່ ແລະ ກວ້າງຂວາງຖືກໃຊ້
ເປັນສະຖານທີ່ປະກອບພິທີກຳຕ່າງໆທາງ
ສາດສະໜາຂອງພຣະສິງ.





3. ປະຕູໄຊ.

ປະຕູໄຊ ຫລື ຊື່ເດີມເອີ້ນວ່າ “ອະນຸສາວະລີໄຊຊະນະ” ມັກຖືກປຽບທຽບໂດຍນັກທ່ອງທ່ຽວວ່າເປັນ “ອາກເດີ ທຣີອີມ” (ຢູ່ນະຄອນປາຣີ ປະເທດຟຣັ່ງ) ຂອງລາວເພາະວ່າ ມີລັກສະນະໂດດເດັ່ນຕັ້ງຢູ່ໃຈກາງນະຄອນຫລວງວຽງຈັນ ບໍລິເວນຕອນກາງຂອງຖະໜົນລ້ານຊ້າງ (ຄົນສະໄໝກ່ອນມັກເອີ້ນກັນວ່າ ຊອງ ເອລີເຊັ ເປັນຖະໜົນຢູ່ໃນປາຣີເຊັ່ນກັນ). ປະຕູໄຊຖືກສ້າງຂຶ້ນນັບແຕ່ປີ ຄສ 1957-1962 ເພື່ອເປັນອານຸສອນໃຫ້ແກ່ການປະກາດເອກະລາດຂອງ ສປປ ລາວ ອອກຈາກແອກປົກຄອງຂອງລ່າເມືອງຂຶ້ນຟຣັ່ງ ໂດຍສ້າງຕາມສັດສ່ວນເລກຕໍາລາອັນສໍາຄັນຂອງຊາວພຸດ ຄື: 3-7-9. ຮູບຊົງດ້ານເທິງຂອງປະຕູໄຊ ແມ່ນມີລັກສະນະຄ້າຍຄືກັບຜາສາດ ຫັດສ໌ມາຣານ ທີ່ຢູ່ປະເທດອິນເດຍ ແລະດ້ານໃນ ຖືກປະດັບປະດາດ້ວຍສິນລະປະລວດລາຍອັນເປັນເອກະລັກຂອງລາວ ທີ່ມີສີສັນງົດງາມ ລວມທັງຮູບປັ້ນນາງກິນນາລີ. ປະຕູໄຊມີຄວາມສູງ 49 ແມັດ ດັ່ງນັ້ນ ນັກທ່ອງທ່ຽວທີ່ມາທ່ຽວຊົມຈຶ່ງສາມາດຂຶ້ນໄປສູ່ສຸດ ເພື່ອຊົມທົ່ວທັດອັນສວຍງາມຂອງຕົວເມືອງໃນນະຄອນຫລວງວຽງຈັນ. ຢູ່ບໍລິເວນດ້ານລຸ່ມ ກໍເປັນເດີນກວ້າງ ປະກອບໄປດ້ວຍອ່າງນ້ຳພູ, ດອກໄຟສີ ແລະ ດອກໄມ້ຫລາຍສະນິດ-ຫລາຍແນວພັນ ທີ່ສົ່ງກຳນອັນຫອມຫວນ ແລະ ສີສັນສົດໃສຕະການຕາ. ດ້ອຍເຫດນີ້ ປະຕູໄຊ ຈຶ່ງເປັນອີກສະຖານທີ່ທ່ອງທ່ຽວໜຶ່ງ ທີ່ລືຊື່ໃນນະຄອນຫລວງວຽງຈັນ ກໍຄືໃນປະເທດລາວເຮົາ ເຊິ່ງສາມາດດຶງດູດນັກທ່ອງທ່ຽວເປັນຈຳນວນຫລວງຫລາຍໃຫ້ເຂົ້າມາທ່ຽວຊົມ ແລະ ຖ່າຍຮູບເກັບພາບໄວ້ເປັນທີ່ລະນຶກ ເພື່ອສະແດງໃຫ້ຮູ້ວ່າໄດ້ເດີນທາງມາຮອດ ນະຄອນຫລວງວຽງຈັນແລ້ວ. (ທ່ານສາມາດຂຶ້ນໄປຊົມດ້ານເທິງຂອງປະຕູໄຊໄດ້ທຸກມື້ເວລາ 8:00 - 16:00 ໂມງ).



4. ໂຮງກາຍະສິນ.



ໂຮງກາຍະສິນ ຖືກສ້າງຂຶ້ນໃນປີ 1986 ຢູ່ທີ່ຖະໜົນເຈົ້າອານຸວົງ, ບ້ານສະຫວ່າງ, ເມືອງຈັນທະບູລີ. ສະຖານທີ່ແຫ່ງນີ້ ມີຊື່ສຽງຫລາຍ ແລະ ເປັນທີ່ນິຍົມສຳລັບຈັດການສະແດງ ທາງດ້ານກາຍະສິນຍັງຖືກໃຊ້ເຂົ້າໃນ ການສະແດງສິນລະປະ-ວັນນະຄະນະດີຕ່າງໆ (ຮອງເພັງ, ຂັບ-ລຳ ແລະ ຟ້ອນ), ລະຄອນ, ການແຂ່ງຂັນສີກມວຍ ແລະ ກິດຈະກຳອື່ນໆ ເນື່ອງໃນ ວັນສຳຄັນຂອງຊາດ, ເຊິ່ງຈະມີການໂຄສະນາ-ປະຊາສຳພັນໃຫ້ທ່ານຮັບຊາບ ລ່ວງໜ້າກ່ຽວກັບວັນ, ເວລາ ແລະ ລາຍການສະແດງຜ່ານທາງໂທລະພາບ, ວິທະຍຸ ຫລື ໜັງສືພິມ.



5. ວັດສີເມືອງ.



ວັດສີເມືອງ ເປັນບ່ອນຕັ້ງຂອງເສົາຫລັກເມືອງ ຢູ່ເຂດບ້ານສີເມືອງ, ເມືອງ ຈັນທະບູລີ ເຊິ່ງມີປະຫວັດອັນເກົ່າແກ່ ທີ່ເລົ່າຂານສືບຕໍ່ກັນມາວ່າ ໃນສະໄໝກ່ອນ ຕອນທີ່ຊາວເມືອງພວມເຮັດພິທີປັກຫລັກເມືອງຢູ່ນັ້ນ ມີແມ່ຍິງຄົນໜຶ່ງຊື່ວ່າ ນາງ ສີ ເຊິ່ງກຳລັງຖືພາໄດ້ສະຫລະຊິບໂດດລົງໄປໃນຊຸມນັ້ນ, ນາງໄດ້ຖືກຝັງໄປພ້ອມຫລັກເມືອງ ແລະ ກາຍເປັນຜີຫລັກເມືອງ ຈຶ່ງເປັນທີ່ມາຂອງຊື່ວັດສີເມືອງແຫ່ງນີ້. ຍ້ອນວ່າວັດສີເມືອງເປັນສະຖານທີ່ສັກສິດ ຈຶ່ງໄດ້ກາຍເປັນທີ່ເພິ່ງທາງໃຈໃຫ້ແກ່ຊາວລາວ ແລະ ເປັນສະຖານທີ່ ທີ່ຊາວຕ່າງຊາດ ໃຫ້ຄວາມສົນໃຈເຂົ້າມາສຶກສາ ແລະ ທ່ຽວຊົມເປັນຈຳນວນຫຼວງຫຼາຍ. ປັດຈຸບັນ, ປະຊາຊົນທັງພາຍໃນ ແລະ ຕ່າງປະເທດໄດ້ພາກັນເຂົ້າມາສັກກະລະບູຊາ-ກາບໄຫວ້ວັດສີເມືອງທຸກໆມື້ ໂດຍສະເພາະວັນອັງຄານ ແລະ ວັນສິນ ຄົນສ່ວນໃຫຍ່ ແມ່ນມັກມາຂໍພອນ, ເສຍເຄາະ ບູຊາໂຊກ, ມາບະ-ມາບິນນໍ້າເຈົ້າແມ່ສີເມືອງ ໃນສິ່ງທີ່ຕົນປາດຖະໜາ ແລະ ເມື່ອສິມຫວັງແລ້ວກໍມາແກ່ບະຢູ່ທີ່ນີ້ ຕາມຄວາມເຊື່ອຂອງແຕ່ລະຄົນ. ທຸກໆປີໃນມື້ຂຶ້ນ 15 ຄ່ຳເດືອນ 12 ຂອງລາວ ເຊິ່ງກົງກັບມື້ບຸນນະມັດສະການພະທາດຫລວງ ຈະມີພິທີແຫ່ປະສານເຜິ້ງ ເຊິ່ງເລີ່ມຕົ້ນແຮ່ຈາກວັດສີເມືອງແຫ່ງນີ້ໄປຫາ ພຣະທາດຫລວງວຽງຈັນ. ວັດສີເມືອງເປີດໃຫ້ຄົນເຂົ້າທ່ຽວຊົມ ແລະ ກາບໄຫວ້ບູຊາທຸກມື້ ຕັ້ງແຕ່ຕອນເຊົ້າມົດຈົນເຖິງຄ່ຳ.



6. ຫໍຫລັກເມືອງ.

ກົງກັນຂ້າມກັບວັດສີເມືອງ ແມ່ນຫໍຫລັກເມືອງ ເຊິ່ງເປັນບ່ອນປົກປັກຮັກສາຮ່ອງຮອຍມໍຣະດົກທາງປະຫວັດສາດທີ່ຖືກຄົ້ນພົບຢູ່ສະຖານທີ່ແຫ່ງນີ້ ໂດຍນັກບູຮານນະຄະດີໄດ້ທໍາການຄົ້ນຄວ້າວິໃຈແລ້ວພົບວ່າ ວັດຖຸບູຮານນີ້ແມ່ນເປັນວັດຖຸທີ່ປະກອບເຂົ້າໃນພິທີການກໍ່ສ້າງເສົາຫລັກເມືອງວຽງຈັນໃນສະໄໝກ່ອນ ໂດຍໄດ້ພົບຫີນຫລັກເມືອງຈໍານວນ 473 ຫລັກສ່ວນໃຫຍ່ຟອກດ້ວຍຄໍາປົວ ແລະ ແກະສະຫລັກເປັນລວດລາຍງົດງາມ. ສິ່ງທີ່ສໍາຄັນທີ່ສຸດແມ່ນເພິ່ນໄດ້ຄົ້ນພົບສິລາຈາລຶກ ໜຶ່ງແຜ່ນທີ່ໄດ້ລະບຸເລິກຍາມກົງກັບມື້ວັນຈັນ, ແຮມ 10 ຄ່າເດືອນ 3, ຈສ 901 ປີກຸນ ປີກັດໃຄ້ ເຊິ່ງກົງກັບວັນທີ 16 ກຸມພາ ຄສ 1540 ຣາຊະການຂອງພະເຈົ້າໂພທິຊະຣາຊ ເຊິ່ງເປັນບິດາຂອງເຈົ້າໄຊຍະເຊດຖາທິຣາຊ. ກຸ່ມຫີນຫລັກເມືອງດັ່ງກ່າວຖືກຈັດວາງໄວ້ເປັນ 3 ກຸ່ມຫ່າງກັນປະມານ 1,5 ແມັດ ແລະ ຫໍຫລັກເມືອງທີ່ຫາກໍ່ສ້າງຂຶ້ນມາໃໝ່ນີ້ແມ່ນກວມເອົາຫີນເສມາທັງ 3 ກຸ່ມ ແລະ ຕັ້ງຢູ່ບ່ອນເກົ່າແຕ່ເດີມ ເພື່ອເປັນການຮັກສາຄວາມໝາຍອັນສັກສິດທີ່ບັນພະບຸລຸດໄດ້ກໍານົດໄວ້ ແລະ ປະຕິບັດຕາມຮີດເກົ່າຄອງເດີມທີ່ມີມາແຕ່ບູຮານ.



7. ຫໍພຣະແກ້ວ.

ຫໍພະແກ້ວ ຕັ້ງຢູ່ເຂດ ບ້ານຊຽງຍືນ, ເມືອງຈັນທະບູລີ, ກົງກັນຂ້າມກັບ ວັດສີສະເກດ ແລະ ໄກ້ກັບພະຣາຊະວັງເກົ່າ (ຫໍຄໍາ) ເຊິ່ງປະຈຸບັນເປັນສໍານັກງານປະທານປະເທດ. ສະໄໝກ່ອນ ຫໍພຣະແກ້ວ ຕັ້ງຢູ່ພາຍໃນວັດເກົ່າແກ່ໃນເຂດພຣະຣາຊະວັງ ຖືກສ້າງຂຶ້ນໂດຍພະເຈົ້າໄຊຍະເຊດຖາທິລາຊ ໃນລະຫວ່າງປີ ຄສ 1565-1779 ເຊິ່ງເປັນບ່ອນປະດິດສະຖານຂອງ “ພຣະແກ້ວມໍຣະກົດ” ເຖິງແມ່ນວ່າໃນປະຈຸບັນຈະບໍ່ມີພະແກ້ວມໍຣະກົດແລ້ວ ອັນເນື່ອງມາຈາກເຫດການທາງ

ປະຫວັດສາດທີ່ຜ່ານມາ, ແຕ່ຫໍພະແກ້ວກໍຍັງຄົງເປັນທີ່ສັກກະລະບູຊາຂອງຊາວລາວ ຍ້ອນເປັນແຫລ່ງຮວບຮວມວັດຖຸບູຮານອັນສໍາຄັນ ແລະ ລໍາຄ່າເປັນຕົ້ນແມ່ນພະພຸດທະຮູບປາງຕ່າງໆ ທີ່ຫລໍ່ຈາກທອງແດງ, ສີລາຈາກລຶກ ແລະ ອື່ນໆເມື່ອຍ່າງເລາະຊົມບໍລິເວນພາຍໃນສະຖາປັດຕະຍະກໍາອັນສວຍງາມນີ້ ທ່ານຈະຮູ້ສຶກໄດ້ເຖິງຄວາມສະຫງົບຮົ່ມເຢັນທີ່ແຕກຕ່າງຈາກບ່ອນອື່ນໆ. ຫໍພຣະແກ້ວເປີດໃຫ້ເຂົ້າທ່ຽວຊົມທຸກມື້ ເວລາ 8:00-17:00 ໂມງ.



LAC
Simply Be


8. ວັດສີສະເກດ.

ວັດສີສະເກດ ເປັນວັດທີ່ມີຄວາມສຳຄັນທາງປະຫວັດສາດ ເພາະວ່າເປັນວັດດຽວ ທີ່ລອດພື້ນຈາກການຈູດເຜົາທຳລາຍຂອງສັກດີນາຕ່າງດ້າວ ທີ່ມາຮຸກຮານລາວ ໃນລະຫວ່າງປີ ຄສ 1827-1828. ວັດສີສະເກດໄດ້ຖືກສ້າງຂຶ້ນໃນປີ ຄສ 1818 ໂດຍການນຳພາຂອງເຈົ້າອານຸວົງ, ກະສັດອົງສຸດທ້າຍ ຂອງຣາຊະວົງຽງຈັນ ແລະ ມີຄວາມພິເສດທີ່ສຸດ ເນື່ອງຈາກວ່າ ເປັນວັດທີ່ບັນຈຸທຳໄຕປີດົກ, ກຸດຕິຂອງເຈົ້າເພັດຊະຣາຊ ແລະ ຢູ່ຕາມຝາດ້ານໃນຂອງສິມ ກໍ່ມີຮູບແຕ້ມລວດລາຍງົດງາມ. ບໍລິເວນວັດ ມີກົມມະລຽນອ້ອມສີ່ດ້ານ, ແຕ່ລະດ້ານ ມີພຣະພຸດທະຮູບນ້ອຍທີ່

ເຮັດດ້ວຍປະທາຍເພັດ ລວມມີ 120 ອົງ. ສ່ວນຢູ່ຂ້າງອຸໂບສົດມີພຣະພຸດທະຮູບປະທານອົງໃຫຍ່ອັນສັກສິດ, ຢູ່ຂ້າງກຳ້ຊ້າຍ ແລະ ຂວາຂອງພຣະປະທານ ກໍ່ມີພຣະພຸດທະຮູບທອງຫລໍ່ ປາງຫ້າມຍາດ 2 ອົງ ເຊິ່ງເຈົ້າອານຸວົງ ໄດ້ສ້າງໄວ້ເທົ່າກັບເລົ່າຄົງຂອງເພິ່ນເອງ. ນອກນັ້ນ ຢູ່ຕາມຊ່ອງຝາດ້ານໃນສິມ ກໍ່ຍັງມີພຣະພຸດທະຮູບອົງນ້ອຍໆ ລວມທັງໝົດ 2052 ອົງ ເຊິ່ງໃນນັ້ນເຮັດດ້ວຍເງິນບຸ 276 ອົງ. (ເວລາເປີດໃຫ້ເຂົ້າທ່ຽວຊົມແມ່ນເລີ່ມແຕ່ 8:00-17:00 ໂມງ ຂອງທຸກໆມື້)



9. ວັດອົງຕີ້ ມະຫາວິຫານ.




ວັດອົງຕີ້ ມະຫາວິຫານ ເຄີຍມີຊື່ວ່າ ວັດສີພູມ (ໄຊຍະພູມ) ຖືກສ້າງຂຶ້ນໂດຍ ເຈົ້າໄຊເຊດຖາທິຣາຊ ໃນປີ ຄສ 1566, ຕັ້ງຢູ່ເຂດ ບ້ານວັດຈັນເມືອງຈັນທະບູລີ ເຊິ່ງເປັນໜຶ່ງໃນບັນດາວັດທີ່ເກົ່າແກ່ທີ່ສຸດໃນ ນະຄອນຫຼວງວຽງຈັນ ແລະ ມີຄວາມໝາຍສໍາຄັນທາງບູຮານສະຖານ ກໍຄືທາງປະຫວັດສາດ. ວັດອົງຕີ້ ມີພຣະອຸໂບສົດໃຫຍ່ຢູ່ໜຶ່ງຫລັງ ກວ້າງ 16,34 ແມັດ, ຍາວ 40 ແມັດ ແລະ ສູງປະມານ 25 ແມັດ ເຊິ່ງມີພຣະເຈົ້າໃຫຍ່ອົງຕີ້ເປັນປະທານ ມີໜ້າຕັກກວ້າງ 3,40 ແມັດ ແລະ ສູງ 5,80 ແມັດ. ວັດອົງຕີ້ ເຄີຍເປັນສະຖານທີ່ປະກອບພິທີສໍາຄັນທາງລັດຖະການເຊັ່ນ: ພິທີດໍ່ມ້າສັດຕະຍາບັນ (ດໍ່ມ້າສາບານ) ຂອງບັນດາກະສັດກໍຄືຜູ້ນໍາປະເທດໃນສະໄໝກ່ອນປົດປ່ອຍ. ແຕ່ກ່ອນວັດອົງຕີ້ ມີອານາເຂດຕິດກັບວັດອິນແປງ, ວັດມີໄຊ ແລະ ວັດຫາຍໂສກ ແຕ່ຍ້ອນການພັດທະນາຕົວເມືອງ ແລະ ການຕັດຖະຫນົນຫົນທາງ ຈຶ່ງເຮັດໃຫ້ທັງສີ່ວັດຖືກແຍກອອກຈາກກັນດັ່ງທີ່ເຮົາເຫັນໃນປະຈຸບັນ.



10. ວັດອິນແປງ ວໍຣະວິຫານ.

ວັດອິນແປງ ເປັນສະຖານທີ່ທ່ອງທ່ຽວ ທີ່ປະສົມປະສານທາງດ້ານ ປະຫວັດສາດ ແລະ ວັດທະນະທຳ ເຊິ່ງຕັ້ງຢູ່ໃຈກາງເທດສະບານຂອງ ນະຄອນຫລວງວຽງຈັນ, ທາງທິດເໜືອຂອງວັດອົງຕີ້. ມີການເລົ່າຂານສືບທອດຕໍ່ ກັນມາວ່າ: ໃນໄລຍະການກໍ່ສ້າງວັດອິນແປງນີ້, ໄດ້ມີພະຍາອິນ ແປງກາຍເປັນຜູ້ ເຖົ້າມາຊ່ວຍເຫລືອ ແລະ ແນະນຳໃນການ ກໍ່ສ້າງວັດ ແລະ ຫລັງຈາກນັ້ນພະຍາ ອິນ ກໍຍັງໄດ້ແປງກາຍເປັນຄູບາເຖົ້າອົງໜຶ່ງ ເພື່ອມາຊ່ວຍສ້າງພຣະພຸດທະຮູບນຳ ອີກ ຈຶ່ງເປັນທີ່ມາຂອງຊື່ວັດອິນແປງ ຈົນເທົ່າທຸກມື້ນີ້. ວັດນີ້ຖືໄດ້ວ່າເປັນບູຮານ

ສະຖານທີ່ເກົ່າແກ່ແຫ່ງໜຶ່ງໃນປະເທດລາວ ຄ້າຍຄືກັນກັບວັດອົງຕີ້ ແລະ ວັດສີ ເມືອງ. ປະຊາຊົນລາວໃນ ນະຄອນຫລວງວຽງຈັນ ກໍຄືແຂກທີ່ມາຈາກທ້ອງຖິ່ນ ອື່ນໄດ້ໃຫ້ຄວາມເຄົາລົບ ແລະ ສັດທາວັດນີ້ຫລາຍ ເນື່ອງຈາກວ່າເປັນສະຖານທີ່ ບັນຈຸວັດຖຸບູຮານອັນມີຄ່າ ແລະ ສຳຄັນທາງສາດສະໜາພຸດ ເປັນຕົ້ນແມ່ນ ພຣະ ພຸດທະຮູບອິນແປງ, ໃນເສມາຫິນຮູບສິງ ແລະ ເສົາຫິນ. ຢູ່ດ້ານໜ້າຂອງວັດແຫ່ງ ນີ້ ຍັງມີເດີ່ນກວ້າງ ໄວ້ສຳລັບກິດຈະກຳທາງສາດສະໜາ ໃນວັນເທດສະການ ຕ່າງໆ...



11. ພິພິທະພັນໄກສອນ ພົມວິຫານ.



ພິພິທະພັນໄກສອນ ພົມວິຫານ ຕັ້ງຢູ່ແຄມຖະໜົນໄກສອນ ພົມວິຫານ ເຂດຫລັກ 6, ບ້ານຈອມມະນີ ເມືອງໄຊເສດຖາ ເຊິ່ງໄດ້ເປີດຂຶ້ນຢ່າງເປັນທາງການໃນວັນທີ 13 ທັນວາ ປີ 1995 ເນື່ອງໃນໂອກາດ ສະເຫຼີມສະຫຼອງວັນຄ້າຍວັນເກີດຂອງປະທານໄກສອນ ພົມວິຫານຄົບຮອບ 75 ປີ. ຫໍພິພິທະພັນແຫ່ງນີ້ ເປັນອານຸສອນສະຖານ ແລະ ແຫຼ່ງຮຽນຮູ້ກ່ຽວກັບ ປະທານໄກສອນພົມວິຫານ ວິລະບູຣຸດແຫ່ງຊາດ, ອະດີດປະທານປະເທດ ແລະ ຜູ້ນຳທີ່ດີເດັ່ນຄົນໜຶ່ງ ຂອງປວງຊີນລາວ ໃນການກອບກູ້ເອກະລາດຂອງຊາດ ແລະ ນຳພາສ້າງສາປະເທດລາວສູ່ຍຸກໃໝ່. ສະຖານທີ່ນີ້ເປັນບ່ອນຮວບ ຮວມເລື່ອງລາວທຸກຢ່າງກ່ຽວກັບ ປະທານໄກສອນ ພົມວິຫານ ເປັນຕົ້ນແມ່ນຊີວະປະຫວັດ ນັບຕັ້ງແຕ່ເພິ່ນເກີດ ວັນທີ (13 ທັນວາ ປີ ຄສ 1920) ຈົນເຖິງໄລຍະທີ່ເພິ່ນ ໄດ້ນຳພາປະຊາຊົນລາວ ເຄື່ອນໄຫວປະຕິວັດຕໍ່ສູ້ຕ້ານສັດຕູຜູ້ຮຸກຮານ ເພື່ອປົດ ປ່ອຍຊາດ, ກອບກູ້ເອົາເອກະລາດ ແລະ ສ້າງສາປະເທດຊາດສູ່ການປ່ຽນແປງໃໝ່, ທ່ານຈະໄດ້ຮຽນຮູ້ເຖິງ ເຫດການທາງປະຫວັດສາດຂອງຊາດລາວ ແລະ ເລື່ອງລາວຂອງທ່ານປະທານໄກສອນ ພົມວິຫານ ທີ່ຖືກ ຖ່າຍທອດຜ່ານບັນດາຮູບພາບ, ຮູບປັ້ນ, ເອກະສານ, ປຶ້ມບັນທຶກ ແລະ ວັດຖຸເຄື່ອງໃຊ້ອື່ນໆ.

12. ອະນຸສອນສະຖານ ປະທານສຸພານຸວົງ.

ອະນຸສອນສະຖານ ປະທານສຸພານຸວົງ ຕັ້ງຢູ່ແຄມຖະໜົນ ໄກສອນ ພົມວິຫານ ເຂດບ້ານໂພນສະອາດ ເມືອງໄຊເສດຖາ. ໃນເມື່ອກ່ອນ, ສະຖານທີ່ແຫ່ງນີ້ ເຄີຍເປັນທີ່ພັກ ຂອງສະເດັດເຈົ້າສຸພານຸວົງ, ອະດີດຜູ້ນຳ ທີ່ເຄົາລົບຮັກຂອງຊາດລາວ ແລະ ຕໍ່ມາໄດ້ຖືກບູລະນະ ໃຫ້ເປັນພິພິທະພັນລະນິກເຖິງ ຄຸນງາມຄວາມດີ, ນ້ຳໃຈຮັກຊາດ ແລະ ຄວາມເສຍສະຫຼະອັນສູງສົ່ງ ຂອງທ່ານໃນການຕໍ່ສູ້ ເພື່ອຍາດເອົາເອກະລາດມາສູ່ລາວ. ພິພິທະພັນສຸພານຸວົງ ໄດ້ເລີ່ມເປີດໃຫ້ແຂກເຂົ້າຊົມຢ່າງເປັນທາງການ ໃນວັນທີ 30 ພະຈິກ 2005 ເປັນຕົ້ນ ມາ. ພິພິທະພັນດັ່ງກ່າວ ເປັນບ່ອນວາງສະແດງຮູບພາບກ່ຽວກັບ ການປະຕິບັດພາລະກິດປົດປ່ອຍຊາດ ແລະ ການເຄື່ອນໄຫວເຮັດກິດຈະກຳຕ່າງໆ ຊຶ່ງສະເດັດເຈົ້າສຸພານຸວົງ ລວມທັງເປັນບ່ອນສະສົມເຄື່ອງໃຊ້ ສ່ວນຕົວຫຼາຍໆຢ່າງຂອງທ່ານ.



13. ພິພິທະພັນກອງທັບ.



ພິພິທະພັນກອງທັບ ຕັ້ງຢູ່ໃກ້ກັບກະຊວງປ້ອງກັນປະເທດ ແຄມຖະໜົນໄກສອນ ພົມວິຫານ, ເຂດບ້ານໜອງສ້າງທໍ່ ເມືອງໄຊເສດຖາ ພິພິທະພັນແຫ່ງນີ້ ສ້າງຂຶ້ນໃນປີ 1976 ເພື່ອວາງສະແດງມູນເຊື້ອການຕໍ່ສູ້ ປົກປັກຮັກສາປະເທດຊາດໃນຫຼາຍຍຸກຫຼາຍສະໄໝ ຕ້ານການຮຸກຮານຂອງສັກດີນາຕ່າງດ້າວ ກໍຄືພວກຈັກກະພັດລ່າເມືອງຂຶ້ນ, ໂດຍສະເພາະແມ່ນ ເປັນບ່ອນຮວບຮວມ ແລະ ວາງສະແດງອາວຸດຍຸດໂທປະກອນ, ເຄື່ອງມື ແລະ ຮູບພາບຕ່າງໆ ຂອງກອງທັບປະຊາຊົນລາວໃນສະໄໝຕໍ່ສູ້ກູ້ຊາດ ຈົນເຖິງໄລຍະທີ່ປະເທດຊາດ ໄດ້ຮັບການປົດປ່ອຍ ແລະ ສະຖາປະນາໃຫ້ເປັນ ສາທາລະນະລັດ ປະຊາທິປະໄຕ ປະຊາຊົນລາວ ໃນປີ 1975. ສະຖານທີ່ນີ້ຍັງໄດ້ຮວບຮວມບັນດາເອກະສານ ທີ່ບັນທຶກເຫດການສໍາຄັນທາງປະຫວັດສາດ ແລະ ຮູບປັ້ນຂອງອະດີດຜູ້ນໍາ ແລະ ວິລະບູລຸດຂອງປວງຊົນລາວ. ຢູ່ບໍລິເວນດ້ານນອກຂອງພິພິທະພັນດັ່ງກ່າວ ຍັງມີການວາງສະແດງລົດຖັງ ແລະ ເຮືອບິນ ທີ່ເຄີຍໃຊ້ເຂົ້າໃນການຕໍ່ສູ້ໃນປາງສົງຄາມ.

14. ພິພິທະພັນປ້ອງກັນຄວາມສະຫງົບ.

ພິພິທະພັນປ້ອງກັນຄວາມສະຫງົບ ຕັ້ງຢູ່ຖະໜົນໄກສອນ ພົມວິຫານ, ຊ້າຍສວາຍກັບ ພິພິທະພັນກອງທັບ ແລະ ຫ່າງຈາກສະຖານີລົດໂດຍສານຕະຫຼາດເຊົ້າປະມານ 3 ກິໂລແມັດ. ພິພິທະພັນປ້ອງກັນຄວາມສະຫງົບ (ຫໍພິພິທະພັນຕໍາຫຼວດ) ຖືກສ້າງຂຶ້ນໃນປີ 2011 ເພື່ອເປັນການສະເຫຼີມສະຫຼອງການກໍ່ຕັ້ງກໍາລັງຮັກສາຄວາມສະຫງົບແຫ່ງຊາດ ກໍຄືບັນດາຕໍາຫຼວດຂອງລາວ (ປີ1961) ຄົບຮອບ 50 ປີ. ພິພິທະພັນດັ່ງກ່າວ ມີການວາງສະແດງຮູບພາບທາງປະຫວັດສາດກວ່າ 8,000 ຮູບ ທີ່ສ້ອງແສງໃຫ້ເຫັນເຖິງຜົນງານອັນດີເດັ່ນ ແລະ ການເສຍສະຫຼະອັນຍິ່ງໃຫຍ່ ຂອງກໍາລັງປ້ອງກັນຄວາມສະຫງົບໃນການຮັກສາຄວາມປອດໄພຂອງປະຊາຊົນລາວ.



15. ສວນເຈົ້າອານຸວົງ.

ເມື່ອທ່ານໄດ້ເດີນທາງມາຮອດ ນະຄອນຫຼວງວຽງຈັນ, ພໍຕົກແລງມາພວກເຮົາຂໍແນະນຳໃຫ້ທ່ານ ຍ່າງເລາະຊົມສວນເຈົ້າອານຸວົງ ເຊິ່ງເປັນກະສັດອົງສຸດທ້າຍຂອງອານາຈັກລາວລ້ານຊ້າງ. ສວນດັ່ງກ່າວ ຕັ້ງຢູ່ແຄມແມ່ນ້ຳຂອງ ຖະໜົນເຈົ້າຟ້າງຸ່ມ ເຊິ່ງຫາກໄດ້ຮັບການປັບປຸງໃຫ້ມີຄວາມສາຍງາມຂຶ້ນໃນບໍ່ດົນມານີ້. ສວນເຈົ້າອານຸວົງ ມີຮູບປັ້ນເຈົ້າອານຸວົງ ທີ່ສູງ 17 ແມັດ ຕັ້ງຢູ່ຢ່າງສະຫງ່າ ຜ່າເຜີຍແລະຫັນໜ້າໄປທາງແມ່ນ້ຳຂອງ. ຮູບປັ້ນດັ່ງກ່າວ ຖືກຫຼໍ່ຂຶ້ນຈາກ

ທອງແດງ ແລະ ມີນ້ຳຫຼັກທັງໝົດເຖິງ 8 ໂຕນ. ນອກຈາກນັ້ນ, ສວນເຈົ້າອານຸວົງ ຍັງມີເດີນຫຍ້າອັນກວ້າງໃຫຍ່ ປົກຄຸມໄປດ້ວຍຕົ້ນໄມ້ທີ່ຂຽວສົດງົດງາມ, ເດີນຫຼີ້ນສຳລັບເດັກນ້ອຍ ພ້ອມເຄື່ອງຫຼິ້ນຕ່າງໆເຊິ່ງ ເໝາະແກ່ການຍ່າງເລາະ, ນັ່ງຫຼີ້ນ ແລະ ອອກກຳລັງກາຍ ເພື່ອພັກຜ່ອນຍ່ອນໃຈກັບຄອບຄົວ ແລະ ໝູ່ເພື່ອນ ຫຼັງຈາກເລີກວຽກງານໃນຍາມແລງ. ບໍ່ພຽງແຕ່ເທົ່ານັ້ນ, ສວນດັ່ງກ່າວ ຍັງມີອາຫານແຊບໆ ທີ່ບັນດາພໍ່ຄ້າ ແລະ ແມ່ຄ້າມາຂາຍໃຫ້ທ່ານນຳອີກ.



16. ຕະຫລາດກາງຄືນແຄມຂອງ.

ຕະຫລາດກາງຄືນແຄມຂອງ ຕັ້ງຢູ່ແຄມແມ່ນ້ຳຂອງ, ຖະໜົນເຈົ້າຟ້າງຸ້ມ ເຊິ່ງບໍ່ໄກຈາກສວນເຈົ້າອະນຸວົງ ແລະ ໃກ້ກັບສາມແຍກປາກປ່າສັກ. ທຸກໆແລງ ຈະມີພໍ່ຄ້າ ແລະ ແມ່ຄ້າ ພາກັນມາເປີດຮ້ານຂາຍເຄື່ອງຂອງຕ່າງໆ ບໍ່ວ່າຈະເປັນ ເສື້ອຜ້າ, ເກີບ, ກະເປົາ, ເຄື່ອງໃຊ້ຂອງສອຍ ແລະ ຂອງທີ່ລະນຶກຕ່າງໆ ລຽງ ລາຍໄປຕາມເສັ້ນທາງຍ່າງທີ່ມີຄວາມຍາວປະມານ 1 ກິໂລແມັດ. ຕະຫລາດ

ກາງຄືນແຄມຂອງແຫ່ງນີ້ ເປັນສະຖານທີ່ທ່ອງທ່ຽວ ທີ່ນິຍົມຫຼາຍສຳລັບນັກ ທ່ອງທ່ຽວ ທັງຊາວລາວ ແລະ ຊາວຕ່າງປະເທດເຊິ່ງມັກຍ່າງເລາະຊົມ ແລະ ເລືອກຊື້ເຄື່ອງ ພ້ອມທັງເລາະຊື້ອາຫານແຊບໆ ຫລາກຫຼາຍປະເພດ. ຕະຫລາດ ກາງຄືນແຄມຂອງ ເປີດບໍລິການທຸກມື້ ເລີ່ມແຕ່ເວລາ 17:00-22:00 ໂມງ.



17. ຕາດຫີນຄັນນາ.

ຕາດຫີນຄັນນາຕັ້ງຢູ່ ເມືອງນາຊາຍທອງ ຫ່າງຈາກເທດສະບານນະຄອນຫລວງວຽງຈັນ ໄປທາງທິດເໜືອປະມານ 25 ກິໂລແມັດ. ເຖິງວ່າ ຕາດຫີນຄັນນາ ຈະເປັນຕາດທີ່ມີຂະໜາດບໍ່ໃຫຍ່ຫລາຍ ແຕ່ກໍ່ເປັນແຫຼ່ງທ່ອງທ່ຽວທີ່ນິຍົມມາແຕ່ດົນນານ ເນື່ອງຈາກເປັນຕາດທີ່ມີຄວາມສວຍງາມ, ມີນ້ຳໃສ່ໄຫຼເຢັນ ແລະ ປົກຄຸມໄປດ້ວຍ ທາມະຊາດອັນຂຽວສີດຽງງາມ ດຶດດັນກທ່ອງທ່ຽວໃຫ້ມາທ່ຽວຊົມ

ເປັນຈຳນວນຫລວງຫລາຍ. ຢູ່ທີ່ນີ້ ທ່ານສາມາດພັກຜ່ອນຢ່ອນອາລົມ ແລະ ເຮັດກິດຈະກຳທີ່ມ່ວນຊື່ນກັບຄອບຄົວ ແລະ ໝູ່ເພື່ອນໄດ້ຫຼາຍຢ່າງ ເປັນຕົ້ນແມ່ນ ການລົງຫຼິ້ນຕາດ, ການລ່ອງເຮືອ ແລະ ການກິນເຂົ້າປ່າສາມັກຄີຢູ່ແຄມຕາດ. ເຊິ່ງທ່ານສາມາດປຸງແຕ່ງອາຫານກິນເອງ ຫລືວ່າຈະຊື້ອາຫານທ້ອງຖິ່ນທີ່ບໍລິການ ໂດຍປະຊາຊົນໃນຂົງເຂດດັ່ງກ່າວກໍ່ໄດ້.



18. ຕາດຊອນ.

ຫ້ວຍຊອນ ກໍ່ເປັນສະຖານທີ່ທ່ອງທ່ຽວແຫ່ງໜຶ່ງ ໃນນະຄອນຫຼວງວຽງຈັນ ທີ່ໄດ້ຮັບຄວາມນິຍົມມາເປັນເວລາດົນນານ. ຫ້ວຍຊອນນີ້ຕັ້ງຢູ່ ບ້ານນາຍາງ, ເມືອງນາຊາຍທອງ, ໄປຕາມເສັ້ນທາງ ເລກທີ 13 ເໜືອ ເມື່ອເຖິງບ້ານນາຊອນ ລ້ຽວຊ້າຍເຂົ້າໄປປະມານ 30 ນາທີ. ຫ້ວຍຊອນ ເປັນບ່ອນທີ່ເໝາະແກ່ການຜັກຜ່ອນທ້າຍອາທິດ ແລະ ວັນພັກຕ່າງໆ ເຊິ່ງທ່ານສາມາດລົງຫຼິ້ນນ້ຳຢ່າງມ່ວນຊື່ນ, ສຳຜັດກັບທຳມະຊາດທີ່ຂຽວງາມ ພ້ອມກິນເຂົ້າສາມັກຄີ-ຊຸມແຊວກັບໝູ່ຄູ່ ແລະ ຄອບຄົວ. ພິເສດຍັງມີການບໍລິການຂີ່ຊ້າງເລາະໄປຕາມຮົ່ມໄມ້ ຫາຍໃຈເອົາອາດກາດທີ່ສົດຊື່ນ ແລະ ຮົ່ມເປັນທ່ານຍັງຈະໄດ້ຕື່ນຕາຕື່ນໃຈ ກັບການສະແດງຂອງຊ້າງ ທີ່ຄຳຮູ້ອີກດ້ວຍ.



19. ຕາດມູນ-ຕາດປ່າໄລ່-ຕາດວັງນອງ-ຕາດວັງນ້ຳເຜິ້ງ.

ຕາດມູນ-ຕາດປ່າໄລ່-ຕາດວັງນອງ-ຕາດວັງນ້ຳເຜິ້ງ ຕັ້ງຢູ່ບໍ່ຫ່າງຈາກກັນຫລາຍຢູ່ໃນບໍລິເວນບ້ານວຽງຄຳ ຫາ ບ້ານຈຳປາ, ຫ່າງຈາກເສັ້ນທາງເລກທີ 13 ເໜືອ ເຂົ້າໄປທາງແຍກບ້ານໜອງແຕ່ງ ປະມານ 15 ນາທີ. ຕາດເຫລົ່ານີ້ ເປັນສະຖານທີ່ທ່ອງທ່ຽວທີ່ນິຍົມສຳລັບພັກຜ່ອນຢ່ອນໃຈ ຂອງຊາວເມືອງວຽງຈັນ ແລະ ແຂກທີ່ມາຈາກທ່ອງຖິ່ນໃກ້ຄຽງ ເນື່ອງຈາກວ່າ ຢູ່ບໍ່ໄກຈາກຕົວເມືອງຫລາຍ. ຢູ່ບໍລິເວນຕາດມີນ້ຳໃສໄຫຼເຢັນ ແລະ ອ້ອມຮອບໄປດ້ວຍຕົ້ນໄມ້ ແລະ ທຳມະຊາດອັນຂຽວງາມ ເໝາະແກ່ການຊຸ່ມແຊວ-ກິນເຂົ້າປ່າ ແລະ ລົງຫຼິ້ນນ້ຳເປັນສະບາຍກັບຄອບຄົວ ແລະ ໝູ່ເພື່ອນໃນມື້ພັກທ້າຍອາທິດ ແລະ ວັນພັກ.



20. ສວນວັດທະນະທຳຊຽງຄວນ.

ສວນວັດທະນະທຳຊຽງຄວນ ຕັ້ງຢູ່ເທິງພື້ນແມ່ນ້ຳຂອງ ເຂດບ້ານຊຽງຄວນ ເມືອງຫາດຊາຍຟອງ, ໄກ້ກັບຂົວມິດຕະພາບລາວ-ໄທ ແຫ່ງທີໜຶ່ງ ຫ່າງຈາກຈຸດ ໃຈກາງຂອງນະຄອນຫລວງວຽງຈັນ ໄປທາງໃຕ້ປະມານ 24 ກິໂລແມັດ. ສວນ ວັດທະນະທຳແຫ່ງນີ້ ຖືກສ້າງຂຶ້ນໃນປີ ຄ.ສ 1958 ໂດຍ ປູ່ ບຸນເຫລືອ ສຸຣິຣັດ ເຊິ່ງປະກອບມີຮູບປັ້ນ ຍັງຢາຍກວ່າ 200 ແບບ ໃນນັ້ນ ມີທັງຮູບຄົນ, ຜີ, ເທວະ ດາ, ພະ, ສັດເດລະສານ ແລະ ອື່ນໆ ທີ່ຢູ່ໃນອະລິຍະບົດຕ່າງໆ ແລະ ມີການ ປະສົມປະສານລະຫວ່າງຄະຕິພຸດ ແລະ ຮິນດູ ຊວນໃຫ້ເກີດຄວາມຮູ້ສຶກຊື່ນຊົມ,

ອັດສະຈັນ ແລະ ຜິດສະຫວິງສິງໄສ ປະປົນກັນໄປເມື່ອໄດ້ພົບເຫັນ. ສິ່ງທີ່ໂດດ ເດັ່ນຢູ່ໃນອຸທິຍານແຫ່ງນີ້ ກໍຄືພະພຸດທະຮູບປາງນອນ (ປາງພຸດທະໄສຍາດ) ທີ່ມີ ຄວາມຍາວປະມານ 50 ແມັດ ແລະ ປະຕິມາກຳລາຫຼຍກ ທີ່ກຳລັງອາປາກຢູ່ ເຊິ່ງ ເປັນປະຕູເດີນທາງຂຶ້ນໄປສູ່ສະຫວັນຊັນເຈັດ (ອອກຈາກປາກລາຫູໄປສູ່ຊັນດາດ ພ້າ). ສິ່ງເຫລົ່ານີ້ ໄດ້ສ້າງຄວາມສົນໃຈ ແລະ ຕົງດູດນັກທ່ອງທ່ຽວທັງພາຍໃນ ແລະ ຕ່າງປະເທດ ໃຫ້ມາທ່ຽວຊົມເປັນຈຳນວນຫລວງຫລາຍ.



21. ວັດພະບາດແອວຂັນ.

ວັດພະບາດແອວຂັນ ມີພະລານຫິນອັນສວຍງາມ ແລະ ຕົ້ນໄມ້ອັນສວຍງາມ ແລະ ຕົ້ນໄມ້ຮິ່ມເຢັນ ເໝາະແກ່ການພັກຜ່ອນຍ່ອນໃຈ, ຕັ້ງຢູ່ບ້ານນາຄວາຍ, ເມືອງໄຊທານີ ຫ່າງຈາກຕົວເມືອງວຽງຈັນ ປະມານ 30 ກິໂລແມັດ ຕາມເສັ້ນທາງໄປບ້ານເກີນ ແລ້ວແວ່ເຂົ້າໄປຕາມທາງໄປນາມິກຊຸ່ມ ປະມານ 19 ກິໂລແມັດ. ວັດດັ່ງກ່າວ ຖືກຄົ້ນພົບໃນປີ 1936 ແລະ ໄດ້ຮັບການປະຕິສັງຂອນໃນປີ 1980 ເປັນຕົ້ນມາ, ມີເນື້ອທີ່ກວ່າ 840 ເຮັກຕາ ເຊິ່ງນອກຈາກນັ້ນ ເປັນບ່ອນກາບໄຫວ້ບູຊາແລ້ວ ຍັງມີສະຖານທີ່ທ່ອງທ່ຽວທາງທຳມະຊາດ ທີ່ຫຼາກຫຼາຍພາຍໃນບໍລິເວນວັດນີ້ເຊັ່ນ: ພະລານຫິນ, ຖ້ຳງຸຊວງ ມີຫິນເປັນຮູບຮ່າງຂອງງ, ມີຫົວ, ຫາງ ແລະ ເກັດ, ລຳຄົງຂອງໂຕງູຍາວເຖິງ 41 ແມັດ ແລະ ນ້ຳຕົກຕາດສູງປະມານ 430 ແມັດ. ສ່ວນລຸ່ມຂອງນ້ຳຕົກຕາດ ມີຮູບຮ່າງລັກສະນະຄືຮອຍຂອງພະບາດ ແລະ ສ່ວນເທິງ ເປັນຮູບລັກສະນະຄືຫົວຍັກ. ໜ້າສົນໃຈໄປກວ່ານັ້ນແມ່ນ ຖ້ຳຄູນ ເຊິ່ງເປັນຖ້ຳທີ່ສ້າງຊື່ສຽງໃຫ້ແກ່ວັດນີ້, ຢູ່ໃນຖ້ຳມີນ້ຳໃສ ແລະ ເຢັນພ້ອມປາດຸກສັກສິດ 3 ໂຕ, ເມື່ອຊາວພຸດທະສາສະນິກະຊົນ ຜູ້ທີ່ເຫຼື້ອມໃສສັດທາ ເຂົ້າໄປບູຊາ ເອົານ້ຳຢູ່ໃນຖ້ຳນີ້ມາດື່ມ ກໍ່ປາກົດວ່າ ຫາຍຈາກພະຍາດໂຣຄາ. ນັບແຕ່ປີ 2011 ເປັນຕົ້ນມາ, ພົນໄດ້ຈັດງານບຸນພະບາດແອວຂັນຂຶ້ນ ໃນວັນທີ 8,9 ແລະ 10 ເດືອນທັນວາຂອງທຸກໆປີ.





22. ວັດຖ້ຳພຣະລີສີ.

ວັດຖ້ຳພຣະລີສີ ຕັ້ງຢູ່ເຂດບ້ານໃໝ່, ເມືອງສີໂຄດຕະບອງ ຕາມເສັ້ນທາງເລກທີ 11B ຈາກເກົ້າລ້ຽວ ຢູ່ລະຫວ່າງຫຼັກກິໂລແມັດທີ 17 ຫຼືໃຊ້ເວລາໃນການເດີນທາງປະມານ 20ນາທີ ເປັນວັດປ່າທີ່ມີຄວາມສະຫງົບຮົ່ມເຢັນ ດ້ວຍຕົ້ນໄມ້ໃຫຍ່ພາຍໃນວັດ ຍັງມີຖ້ຳຂະໜາດນ້ອຍ ເຊິ່ງເປັນບ່ອນປະດິດສະຖານ ຂອງພະລີສີ ເຊິ່ງເປັນທີ່ມາຂອງຊື່ວັດນີ້. ນອກນັ້ນ ຍັງສາມາດ ຊົມຄວາມງາມຂອງ ສິມ ທີ່ສ້າງໃນແບບສີລະປະລາວເດີມ ແລະ ພາຍໃນວັດ ຍັງມີບໍ່ນ້ຳສັກສິດ ອີກດ້ວຍ. ໂດຍປົກກະຕິແລ້ວ ວັດແຫ່ງນີ້ ຈະມີນັກທ່ອງທ່ຽວ ຫຼື ຊາວພຸດເດີນທາງໄປມາກາຍ ໄຫວ້ສັກກາລະບູຊາເປັນປະຈຳ ໂດຍສະເພາະແມ່ນໃນວັນສຳຄັນຕ່າງໆທາງພຸດທະສາ ສາສະ ນິກກະຊົນ ມາປະຕິບັດວິປັດສະນາກຳມະຖານ ຢູ່ວັດແຫ່ງນີ້ຢ່າງຫຼວງຫຼາຍ.



23. ເຮືອແພທ່າງ່ອນ.

ຮ້ານອາຫານເຮືອແພທ່າງ່ອນ ເປັນອີກສະຖານທີ່ໜຶ່ງ ທີ່ມີຄວາມສວຍງາມ ເປັນເອກກະລັກ ເຊິ່ງປະກອບມີເຮືອແພນ້ອຍ-ໃຫຍ່ 20 ກ່ວາລຳໄວ້ບໍລິການນັກ ທ່ອງທ່ຽວ ທີ່ຕ້ອງການຂີ່ແພ ລ່ອງຕາມນ້ຳຖິ້ມ ເພື່ອຊົມທິວທັດທຳມະຊາດອັນສວຍ ງາມ, ສຳຜັດກັບວິຖີຊີວິດຂອງປະຊາຊົນ ຢູ່ຕາມສອງຝັ່ງແມ່ນ້ຳຖິ້ມ ພ້ອມທັງຮັບ ປະທານອາຫານ ແລະ ເຄື່ອງດື່ມທີ່ແຊບຊ້ອຍ ບວກກັບຟັງສຽງເພງ ອັນອ້ອຍ ອິ່ນອອນຊອນ ເໝາະແກ່ການຜັກຜ່ອນຢ່ອນໃຈເປັນທີ່ສຸດ. ຮ້ານອາຫານເຮືອແພ ຕັ້ງຢູ່ແຄມແມ່ນ້ຳຖິ້ມ ບໍລິເວນຂົວທ່າງ່ອນ, ມີອາຫານ ແລະ ເຄື່ອງດື່ມຫຼາກຫຼາຍປະ ເພດ ໃຫ້ທ່ານໄດ້ລອງຊົມ ໃນລາຄາທີ່ເໝາະສົມ.



24. ວັດຖໍ້າພະ.



ວັດຖໍ້າພະ ຕັ້ງຢູ່ເຂດບ້ານຫ້ວຍຫ້ອມ, ເມືອງສີໂຄດຕະບອງ ສາມາດເດີນທາງໄປຕາມ ເສັ້ນທາງ 11B ຈາກເກົ້າລ້ຽວ ຢູ່ລະຫວ່າງຫຼັກກິໂລແມັດທີ 19. ພາຍໃນວັດ ຈະມີສາລາພຣະ ພຸດທະຮູບເກົ່າແກ່ປາງຕ່າງໆ ຢູ່ປາກຖ້ຳ ຕິດກັບແມ່ນໍ້າຂອງ ເຊິ່ງມີພຸດທະສາສະນິກກະຊົນ ຫຼື ນັກທ່ອງທ່ຽວ ມາກາບໄຫວ້ທ່ຽວຊົມ ເປັນປົກກະຕິ ໂດຍສະເພາະແມ່ນ ໃນມື້ວັນພັກ ຫຼື ໃນ ວັນສໍາຄັນທາງພຸດທະສາສະໜາຕ່າງໆ, ນອກນັ້ນ ທ່ານຍັງສາມາດຊົມຄວາມງົດງາມຂອງສອງ ຟາກຝັ່ງແມ່ນໍ້າຂອງຍາມອາທິດອັດສະດີໆ.



25. ວັດປ່າຖ້ຳຄອກມ້າ.

ວັດປ່າຖ້ຳຄອກມ້າ ຕັ້ງຢູ່ເຂດບ້ານຫ້ວຍຫ້ອມ, ເມືອງສີໂຄດຕະບອງ ເຊັ່ນດຽວກັນ ສາມາດເດີນທາງໄປຕາມເສັ້ນທາງ 11 B ຈາກເກົ້າລ້ຽວຫລຽບ ແຄມແມ່ນ້ຳຂອງ ຢູ່ລະຫວ່າງຫຼັກກິໂລແມັດທີ 20, ຫ່າງຈາກວັດຖ້ຳພະ ປະມານ 1 ກິໂລແມັດ, ເປັນວັດປ່າທີ່ສະຫງົບ ເຢັນສະບາຍ ແລະ ສວຍງາມ ດ້ວຍຜົນງານສີລະປະກຳ ຂອງຈິດຕະກອນທີ່ມີຄວາມສ້າງສັນຜ່ານຮູບປັ້ນ

ລັກສະນະຕ່າງໆ ລຽງລາຍທົ່ວບໍລິເວນວັດ ເປັນຕົ້ນແມ່ນ ຮູບປັ້ນຂອງພຣະສັງ ກະຈາຍສີທອງອົງໃຫຍ່ ທີ່ຕັ້ງສະຫງ່າຢູ່ກາງວັດ, ພຣະພຸດທະຮູບປາງຕ່າງໆ ລວມຮູບປັ້ນຂອງໂຕມ້າ ເປັນສັນຍາລັກຂອງວັດແຫ່ງນີ້ ແລະ ນອກນັ້ນຍັງມີ ຈຸດຊົມວິວ ເຊິ່ງທ່ານສາມາດແນມເຫັນທັດສະນີຍະພາບຂອງສາຍແມ່ນ້ຳຂອງ ຢ່າງສວຍງາມ.



26. ພິພິທະພັນຜ້າໄໝບູຮານລາວ.

ພິພິທະພັນຜ້າໄໝບູຮານລາວ ຕັ້ງຢູ່ບ້ານໜອງທາ, ຫ່າງຈາກໂຮງກາຍະສິນແຫ່ງຊາດ ໄປທາງຕາເວັນອອກສ່ຽງເໜືອ ປະມານ 3 ກິໂລແມັດ, ແຕ່ເດີມ ພິພິທະພັນນີ້ ເຄີຍເປັນພິພິທະພັນຜ້າໄໝສ່ວນບຸກຄົນ ຂອງຄອບຄົວການຈະນາ, ແຕ່ພາຍຫຼັງ ໄດ້ຮັບການຊ່ວຍເຫຼືອ ຈາກບັນດາອົງການຈັດຕັ້ງສາກົນຕ່າງໆ ກໍ່ໄດ້ກາຍ

ມາເປັນສູນວັດທະນາທຳລາວ. ຫໍພິພິທະພັນດັ່ງກ່າວ ເປັນເຮືອນໄມ້ ເຊິ່ງໄດ້ວາງສະແດງແຜ່ນຜ້າຕ່າງໆ ທີ່ມີລວດລາຍງົດງາມ ຈາກຫຼາກຫຼາຍຊົນເຜົ່າຂອງລາວເຮົາ. ສະຖານທີ່ແຫ່ງນີ້ ຍັງເປັນບ່ອນສອນຕໍາຫຼກ, ຍ້ອມໄໝ, ເຮັດອາຫານລາວ ແລະ ສອນຫຼິ້ນດົນຕີພື້ນເມືອງລາວອີກດ້ວຍ.



ແຂວງບໍລິຄໍາໄຊ



1. ນ້ຳຕົກຕາດຊາຍ.

ນ້ຳຕົກຕາດຊາຍ ເປັນນ້ຳຕົກແຫ່ງໜຶ່ງ ທີ່ມີຊື່ສຽງໃນເຂດເມືອງ ທ່າພະບາດ ກໍ່ຄືແຂວງບໍລິຄຳໄຊ ເຊິ່ງຕັ້ງຢູ່ບ້ານຫາດໄຄ້ ເຂດປ່າສະຫງວນແຫ່ງຊາດ ພູເຂົາຄວາຍ ໃກ້ກັບຕາດເລິກ. ຕາດຊາຍ ແມ່ນໄດ້ມີມາແຕ່ດົນນານ ແລະ ໃນເມື່ອກ່ອນ ບໍ່ມີໃຜຮູ້ວ່າ ນ້ຳຕົກຕາດຊາຍ ເກີດຂຶ້ນເມື່ອໃດ ໃນເມື່ອກ່ອນ ແມ່ນຍັງບໍ່ມີຄົນຮູ້ຫຼາຍ ມີແຕ່ປະຊາຊົນໃນແຖບນັ້ນທີ່ຮູ້ຈັກ ຈົນວ່າຖືກຄົ້ນພົບ ແລະ ເປີດເປັນສະຖານທີ່ທ່ອງທ່ຽວຢ່າງເປັນທາງການ ເມື່ອວັນທີ 26 ກັນຍາ 2003. ນ້ຳຕົກຕາດຊາຍ ຢູ່ຫ່າງຈາກທາງ ເລກທີ 13 ໃຕ້ ປະມານ 16 ກິໂລແມັດ. ຖ້າເດີນທາງມາແຕ່ນະຄອນຫຼວງວຽງຈັນ ແມ່ນລ້ຽວຊາຍເຂົ້າໄປທາງແບ່ງ ບ້ານປ່າໄລ່ ແລ້ວລ້ຽວຂວາເຂົ້າ ບ້ານຫາດໄຄ້. ນ້ຳຕົກຕາດຊາຍເປັນນ້ຳຕົກຕາດທີ່ມີທິວທັດທາງທຳມະຊາດຊີວະນາໆພັນ ທີ່ສວຍງາມ ເລາະລຽບຕາມຕາມສາຍທາງແຄມນ້ຳຕົກຕາດ ມີດອກເຜິ້ງຫຼາຍສາຍພັນ ທີ່ເກີດຈາກທຳມະຊາດ ດອກເຜິ້ງດັ່ງກ່າວ ເປັນດອກໄມ້ ທີ່ອານຸລັກ ແລະ ປົກປັກຮັກສາ ໂດຍປ່າສະຫງວນແຫ່ງຊາດພູເຂົາຄວາຍ ໂດຍການມີສ່ວນຮ່ວມຂອງປະຊາຊົນໃນຂົງເຂດນັ້ນ. ນອກຈາກນັ້ນແລ້ວໃນບໍລິເວນດັ່ງກ່າວ ຍັງມີຕົ້ນໄມ້ທີ່ມີຂະໜາດໃຫຍ່ ແລະ ປ່າໄມ້ປ້ອງທີ່ຄອຍເປັນຮິ່ມເງົາໃຫ້ກັບແຂກທີ່ມາທ່ຽວຊົມ.



2. ນໍ້າຕົກຕາດເລິກ.



ຕາດເລິກ ຕັ້ງຢູ່ບ້ານຫ້ວຍເລິກ ເມືອງທ່າພະບາດ ຫ່າງຈາກເທດ ສະບານເມືອງດັ່ງກ່າວປະມານ 17 ກິໂລແມັດ ເປັນສະຖານທີ່ທ່ອງທ່ຽວທີ່ຂຶ້ນກັບປ່າສະຫງວນແຫ່ງຊາດພູເຂົາຄວາຍ, ເລີ່ມເປີດໃຫ້ບໍລິການຢ່າງເປັນທາງການແຕ່ປີ 2004. ຕາດເລິກ ເປັນນໍ້າຕົກຕາດທີ່ກົດຂວາງທິດທາງການໄຫຼຂອງກະແສແມ່ນໍ້າເລິກ ຈຶ່ງເຮັດໃຫ້ກະແສນໍ້າດັ່ງກ່າວ ໄຫຼເຊາະກ້ອນຫີນເປັນເວລາຫຼາຍລ້ານປີ ຈົນເຮັດໃຫ້ກາຍເປັນຮູບຫຼາຍລັກສະນະໃນປັດຈຸບັນ ແລະ ງົດງາມເປັນເອກະລັກ. ຢູ່ບໍລິເວນນີ້ ນັກທ່ອງທ່ຽວ ຍັງສາມາດຢ່າງປ່າ ເພື່ອສຶກສາຊີວະນາໆພັນ ແລະ ຕັ້ງເຕົ້ນຄ້າງຄືນນອນກາງປ່າ ເພື່ອສຳພັດກັບທຳມະຊາດຢ່າງແທ້ຈິງ ໂດຍການໃຫ້ຂໍ້ມູນຂອງຊາວບ້ານທີ່ບໍລິການນັກທ່ອງທ່ຽວ.



3. ຮອຍພະບາດ ຖ້ຳສະແນນ.

ຮອຍພະບາດຖ້ຳສະແນນ ຕັ້ງຢູ່ ບ້ານນາໄຊ ເມືອງທ່າພະບາດ ຫ່າງຈາກທາງເລກທີ 13 ໃຕ້ 2 ກິໂລແມັດ. ຈຸດຂອງຮອຍພະບາດ ແມ່ນຢູ່ບໍລິເວນທາງຂຶ້ນພູ ເຂດປ່າສະຫງວນພູເຂົາຄວາຍ, ຢູ່ເໜືອຂຶ້ນໄປ ມີຖ້ຳນ້ອຍ ເອີ້ນວ່າຖ້ຳສະແນນ. ມີການຕັດເສັ້ນທາງເຂົ້າຫາ ໂດຍທຶນຜູ້ເຫຼືອມໄສສັດທາ, ມີສິ່ງອໍານວຍຄວາມສະດວກພື້ນຖານ ເຊັ່ນ: ສາລາ ແລະ ຫ້ອງນໍ້າ. ເປັນສະຖານທີ່ ທີ່ຊາວບ້ານໃຫ້ຄວາມເຊື່ອຖືວ່າ ໃຜທີ່ໄດ້ໄປຂໍພອນແລ້ວ ຈະໄດ້ດັ່ງປາດຖະໜາ.



4. ວັດໂພນສັນ.



ວັດໂພນສັນ ວັດຈອມທໍານາຄານິມິດ ຫຼື ພວກເຮົາເອີ້ນກັນວ່າ: ວັດໂພນສັນ ແມ່ນຕັ້ງຢູ່ບ້ານ ເມືອງທ່າພະບາດ ແຂວງບໍລິຄໍາໄຊ ຫ່າງຈາກນະຄອນຫຼວງວຽງຈັນ ປະມານ 75 ກິໂລແມັດ ເດີນທາງລົງມາຕາມເສັ້ນທາງ ເລກທີ 13 ໃຕ້ ໄປຮອດບ້ານພະບາດ ແລ້ວກໍ່ຈະເຫັນປ້າຍຊື່ບອກຢູ່ທາງເບື້ອງຂວາມື ແວະເຂົ້າໄປປະມານ 2 ກມ ກໍ່ຈະເຫັນວັດນັ້ນຕັ້ງຢູ່ເທິງໂນນແຄມຝັ່ງ ຂອງແມ່ນໍ້າຂອງ. ວັດໂພນສັນ ເປັນວັດໜຶ່ງທີ່ມີປະຫວັດຄວາມເປັນມາກ່ຽວກັບ ຕໍານານຂອງພະຍານາກ ເຊິ່ງຢູ່ໃກ້ກັບວັດພະບາດ ທີ່ມີຊື່ສຽງທາງດ້ານຮອຍພະບາດທີ່ປະທັບໄວ້ໃຫ້ບຸຊາກາບໄຫວ້ ຈົນເຖິງທຸກວັນນີ້. ລັກສະນະຂອງວັດໂພນສັນ ແມ່ນຕັ້ງຢູ່ໂນນສູງ ທີ່ອ້ອມຮອບດ້ວຍຫ້ວຍນໍ້າ ແລະ ເປັນວັດທີ່ເກົ່າແກ່ມາແຕ່ດົນນານ ເປັນຈຸດໜຶ່ງທີ່ມີປະກົດການທາງທໍາມະຊາດ (ບັງໄຟພະຍານາກ) ເກີດຂຶ້ນໃນທຸກປີ ຂອງວັນເພັງ 15 ຄໍ່າ ຂອງເດືອນ 11 ລາວ ແລະ ເປັນວັດທີ່ປະຊາຊົນໃນເຂດນັ້ນ ກາບໄຫວ້ເຄົາລົບນັບຖື.

5. ວັດພະບາດ.



ວັດພະບາດ ເຊິ່ງເປັນວັດໜຶ່ງທີ່ມີຮອຍພະບາດ, ຫິນສີລາແລງ, ພະນອນ, ພະຊຽງ, ເຈດີພະບາດ ທີ່ເກົ່າແກ່ມາເທິງນານ ເປັນເຄົາລົບນັບຖືຂອງຊາວເມືອງທ່າພະບາດ ແລະ ປະຊາຊົນ ຊາວພຸດທະສາສະໜາ ເພື່ອມາກາບໄຫວ້ບູຊາ ເປັນສີລິມຸງຄຸນໃຫ້ແກ່ຕົນເອງ ບໍ່ວ່າຈະເຮັດຫຍັງຕ່າງໆ ແມ່ນແຕ່ການເດີນທາງ ກໍ່ຍັງເຊື່ອວ່າ ຖ້າໄດ້ຂໍພອນຈາກສະຖານທີ່ສັກສິດນີ້ ກໍ່ຈະເດີນທາງດ້ວຍຄວາມສະດວກ ແລະ ປອດໄພ. ວັດພະບາດ ແມ່ນໄດ້ປະຕິສັງຂອນ ເລີ່ມຈາກເດືອນ 4 ປີ 1933 ເຊິ່ງຕັ້ງຢູ່ແຄມທາງເລກທີ13 ໃຕ້ບ້ານພະບາດ ເມືອງທ່າພະພາດ ແຂວງບໍລິຄໍາໄຊ ຫ່າງຈາກ ນະຄອນຫຼວງວຽງຈັນ ປະມານ 80 ກມ.



6. ເສັ້ນທາງຍ່າງປ່າ ບ້ານນາ.

ຍ່າງປ່າ ບ້ານນາ ຕັ້ງຢູ່ ບ້ານນາ ເມືອງທ່າພະບາດ. ເສັ້ນທາງຍ່າງປ່າ ບ້ານນາ ແມ່ນເປັນການຍ່າງປ່າໄປຫໍຄອຍຊ້າງ ທີ່ຢູ່ໃນເຂດປ່າສະຫງວນພູເຂົາຄວາຍ. ເປັນກິດຈະກຳທີ່ນັກທ່ອງທ່ຽວນິຍົມທີ່ສຸດ ຄຽງຄູ່ກັບຕາດຊາຍ ບ້ານຫາດໄຄ້; ມີກິດຈະກຳຍ່າງຊົມຄວາມງາມຂອງປ່າສະຫງວນ, ກິນເຂົ້າແຄມນ້ຳ, ມີກິດຈະກຳໃຫ້ນັກທ່ອງທ່ຽວສາມາດເລືອກນອນປ່າ, ນອນຢູ່ຫໍຄອຍ ຫຼື ກັບມານອນໂຮມສະແຕຢູ່ບ້ານ ຊົມວິຖີຊີວິດ ແລະ ການຈັກສານຂອງປະຊາຊົນບ້ານນາ.




7. ຕາດມັງກອນ.

ສະຖານທີ່ແຫຼ່ງທ່ອງທ່ຽວ “ຕາດມັງກອນ” ຕັ້ງຢູ່ ບ້ານທ່າບົກ ເມືອງທ່າພະບາດ ເຊິ່ງຕັ້ງຫ່າງຈາກເທດສະບານເມືອງ ໄປປະມານ 20 ກິໂລແມັດ ຕາມເສັ້ນທາງເລກທີ 13 ໃຕ້ ແລ້ວລ້ຽວຊ້າຍ (ຖ້າມາແຕ່ ເທດສະບານເມືອງ) ໄປຕາມທາງແດງ ເຂົ້າໄປອີກປະມານ 4 ກິໂລແມັດ ຈະເຖິງສະຖານທີ່ທ່ອງທ່ຽວ. ແຫຼ່ງທ່ອງທ່ຽວແຫ່ງນີ້ ເປັນ ອີກແຫ່ງໜຶ່ງ ທີ່ກຳລັງໄດ້ຮັບຄວາມນິຍົມຈາກການໄປທ່ຽວຫຼິ້ນ ຂອງ ປະຊາຊົນທັງພາຍໃນ ແລະ ຕ່າງແຂວງ ໂດຍສະເພາະນັກທ່ອງທ່ຽວທີ່ ມາຈາກນະຄອນຫຼວງວຽງຈັນ ມາຫຼິ້ນເປັນຂະບວນພືດພື້ນ ໃນຮູບ ແບບທ່ຽວກັບຄອບຄົວມາພັກຜ່ອນ ຫຼື ມາທ່ຽວແບບເປັນກຸ່ມ, ມາກິນ ເຂົ້າປ່າ ແລະ ລົງຫຼິ້ນອາບນ້ຳທີ່ເຢັນສະບາຍ. ຈຸດພິເສດຕາດມັງກອນ ແມ່ນສະຖານທີ່ຕາດກວ້າງຂວາງ ທີ່ອ້ອມຮອບດ້ວຍພະລານຫີນ, ມີ ປ່າໄມ້ທີ່ຂຽວງາມໄປທົ່ວບໍລິເວນ ແລະ ມີນ້ຳທີ່ໃສສະອາດເຢັນດີ, ມີ ຄວາມປອດໄພແກ່ຜູ້ທີ່ມາທ່ຽວຫຼິ້ນ ເພາະວ່າສາຍນ້ຳໄຫຼບໍ່ແຮງປານໃດ ລົງຫຼິ້ນໄດ້ທຸກບ່ອນ ລົງຫຼິ້ນນ້ຳໄດ້ທຸກເພດທຸກໄວ ບໍ່ວ່າເດັກນ້ອຍ ຫຼື ຜູ້ ໃຫຍ່. ຕາດມັງກອນນີ້ ນອກຈາກຈະມີທີ່ສະອາດ, ສວຍງາມແລ້ວ ຍັງ ມີສິ່ງຮອງຮັບຢ່າງຫຼວງຫຼາຍ ໄວ້ບໍລິການໃຫ້ແກ່ນັກທ່ອງທ່ຽວເຊັ່ນ: ຮ້ານອາຫານ, ເສື້ອຊຸຊີບ, ຫ້ອງນ້ຳທີ່ສະອາດ, ມີເສັ້ນທາງທີ່ອ່ານວຍ ຄວາມສະດວກສາມາດເຂົ້າເຖິງນ້ຳຕົກ ແມ່ນສະດວກປອດໄພ ແລະ ສະຖານທີ່ຈອດລົດພຽງພໍ ໃນວັນຢຸດພັກຜ່ອນ ຫຼື ວັນສຳຄັນຕ່າງໆ.



8. ຫາດຊາຍຂາວ.

ຫາດຊາຍຂາວ ຕັ້ງຢູ່ບ້ານໂດນ ເມືອງປາກຊັນ ແຂວງບໍລິຄໍາໄຊ, ໄປຕາມເສັ້ນທາງເລກທີ 13 ໃຕ້ ໄລຍະຫ່າງຈາກເທດສະບານເມືອງ 28 ກິໂລແມັດ. ຫາດຊາຍຢູ່ແຄມນ້ຳຂອງ ບ້ານໂດນ ເມືອງປາກຊັນ. ຫາດຊາຍຂາວ ໄດ້ເຮັດການທົດລອງເປີດບໍລິການໃນປີ 2016 ມີບໍລິການອາຫານ, ມີຕູບໃຫ້ເຊົ່າ, ຫ້ອງນ້ຳ ແລະ ມີເສັ້ນທາງເຂົ້າເຖິງສະດວກສະບາຍ ຢູ່ໃກ້ກັນນັ້ນ ມີແຫຼ່ງທ່ອງທ່ຽວ ດານໜອງສາມານ ແລະ ແກ້ງສະດອກ ທີ່ເປັນຈຸດຕຶກເບັດ. ຫາດຊາຍຂາວ ມີຂະໜາດກວ້າງ ບັນຍາກາດຄ້າຍຄືກັບຢູ່ແຄມທະເລ ເໝາະແກ່ການໄປພັກຜ່ອນກັບຄອບຄົວ.



9. ຖ້ຳມັງກອນ.

ຖ້ຳມັງກອນ ຢູ່ໃກ້ກັບທາງເລກ 8A ບ້ານປຸ່ງປ່າຕາວ ເມືອງຄຳເກີດ. ແຕ່ກ່ອນປະຊາຊົນທ້ອງຖິ່ນເອີ້ນວ່າ ຖ້ຳໜອງ ຍ້ອນມີກົກໜອງຢູ່ໃກ້ກັບຖ້ຳ. ຕໍ່ມາໃນສະໄໝສົງຄາມປົດປ່ອຍ ກອງທັບປະຊາຊົນປະຕິວັດລາວ ໄດ້ມາຈັດກອງປະຊຸມລັບຢູ່ຖ້ຳນີ້ໃນວັນທີ 1 ເດືອນມັງກອນ ແລະ ໄດ້ມີການປ່ຽນຊື່ເປັນ ຖ້ຳມັງກອນ. ພາຍໃນຖ້ຳມັງກອນ ເປັນຖ້ຳທີ່ກວ້າງໃຫຍ່ ມີສາຍນ້ຳຫຼອດພື້ນ ປະມານ 100 ແມັດ ແລະ ມີຫີນຮູບຫົວມັງກອນຢູ່ ຈຶ່ງເປັນທີ່ມາຂອງຊື່ພາສາອັງກິດວ່າ Dragon Cave ໃນເວລາຕໍ່ມາ.

10. ວັງນ້ຳເຢັນ.



ສະຖານທີ່ແຫຼ່ງທ່ອງທ່ຽວ “ວັງນ້ຳເຢັນ” ທີ່ຢູ່ບ້ານນາປ່າຫວ້ານ ເມືອງຄຳເກີດ ໂດຍມີໄລຍະທາງຫ່າງຈາກເທດສະບານເມືອງລົງມາຕາມເສັ້ນທາງ 8A ອອກມາຫາເມືອງປາກກະດິງ ປະມານ 30 ກິໂລແມັດ ແລ້ວລ້ຽວຂວາບໍລິເວນບ້ານໂພນຕານ ກໍ່ຈະເຫັນປ້າຍຊື່ບອກທາງເຂົ້າແຫຼ່ງທ່ອງທ່ຽວ ວັງນ້ຳເຢັນ ບ້ານນາປ່າຫວ້ານ ໄລຍະທາງແຕ່ແຍກທາງ 8A ເຂົ້າຫາ “ວັງນ້ຳເຢັນ” ໂດຍຜ່ານບ້ານເຮືອນ ແລະ ທົ່ງນາຂອງປະຊາຊົນ ທີ່ສາມາດເຫັນທິວທັດທຳມະຊາດອັນກວ້າງ

ສຸດສາຍຕາ. ແຕ່ດົນນານມາແລ້ວ ແມ່ນເລົ່າລືກັນວ່າ ສະຖານທີ່ດັ່ງກ່າວ ແມ່ນນ້ຳສ້າງຂອງສິນໄຊ. ຕົກມາປີ 1960 ເພິ່ນໄດ້ປ່ຽນຊື່ມາເປັນ ຍອດຜາງາມ, ມາຮອດປີ 1982 ໄດ້ປ່ຽນເປັນບໍ່ນ້ຳເຢັນ ແລະ ຮອດປີ 1999 ໄດ້ປ່ຽນຊື່ມາເປັນວັງນ້ຳເຢັນຈົນຮອດປະຈຸບັນ ເຊິ່ງມີຄຳຂໍ້ວນວ່າ: ນ້ຳສ້າງແກ້ວເກີດຢູ່ບົນດອຍ ໃຜໄດ້ລອຍຟຸມຫຼິ້ນ ອາຍຸຍິນຍາວໝັ້ນ ຫາຍພະຍາດໂລຄາ.



11. ບໍ່ນ້ຳອຸ່ນ.

ບໍ່ນ້ຳອຸ່ນ ຕັ້ງຢູ່ບ້ານໜອງອີ້ ເມືອງຄຳເກີດ ໃກ້ກັບທາງເລກ 8A ທີ່ອອກສູ່ ປະເທດ ຫວຽດນາມ. ເປັນສະຖານທີ່ທ່ອງທ່ຽວທີ່ມີບໍລິການທ້ອງຟັກ ແລະ ຫ້ອງອາບ ທີ່ດູດນ້ຳອຸ່ນຈາກ ບໍ່ ຂຶ້ນມາທີ່ອ່າງອາບນ້ຳ ພ້ອມດຽວກັນນັ້ນ ບ້ານໜອງອີ້ຍັງເປັນບ້ານວັດທະນະທຳຂອງ ໄຕແຖງ ຫຼື ໄທແຖງ ພວກເຂົາມີຄວາມສາມາດໃນການປູກມອນລ້ຽງມ້ອນ, ເຮັດຫັດຖະກຳ ແລະ ເຄື່ອງນຸ່ງດ້ວຍຜ້າໄໝ ທີ່ເປັນເອກະລັກຂອງເຜົ່າ.

12. ແກ້ງຫຼວງ.

ແຫຼ່ງທ່ອງທ່ຽວ “ແກ້ງຫຼວງ” ຕັ້ງຢູ່ສາຍນ້ຳເທີນ ບ້ານທ່າບັກ ເມືອງຄຳເກີດ ລຽບ ຕາມທາງເລກ 8A ເຊິ່ງຫ່າງຈາກເທດສະບານເມືອງ 23 ກິໂລແມັດ. ເປັນແກ້ງໜຶ່ງທີ່ ໃຫຍ່ທີ່ສຸດ ຕາມສາຍນ້ຳເທີນ, ຢູ່ສາຍນ້ຳເທີນ ເມືອງຄຳເກີດ ເປັນແຫຼ່ງທ່ອງທ່ຽວໃນລາຍ ການທ່ອງທ່ຽວຂອງບ້ານທ່າບັກ. ການເດີນທາງໄປດ້ວຍເຮືອ ຈາກຂົວນ້ຳເທີນ 1 ຊົ່ວໂມງ (12.7 ກິໂລແມັດ) ຕາມສາຍນ້ຳ ມີແກ້ງຫຼາຍແຫ່ງ ເຊັ່ນ: ແກ້ງຊຸນ, ແກ້ງກະຢອງ, ແກ້ງ ອີ່ລຸ່ງ, ແກ້ງຖ້ຳຮູ ແລະ ຍັງມີເສັ້ນທາງຍ່າງປ່າໃກ້ແຄມນ້ຳ ໄລຍະທາງ 1 ກິໂລແມັດ ເລີ່ມ ແຕ່ແກ້ງຖ້ຳຮູ ໄປຫາແກ້ງຫຼວງ. ແກ້ງຫຼວງ ເປັນໜຶ່ງໃນແຫຼ່ງທ່ອງທ່ຽວ ໃນວົງຈອນການ ທ່ອງທ່ຽວເດີລູບ ທີ່ກຳລັງເປັນທີ່ນິຍົມ ແລະ ມີລິສອດແຄມນ້ຳທີ່ໄວ້ໃຫ້ບໍລິການອີກ ດ້ວຍ.



13. ຕາດນ້ຳປາ.

“ຕາດນ້ຳປາ” ແມ່ນຢູ່ ບ້ານນ້ຳປາ ເມືອງບໍລິຄັນ, ຫ່າງຈາກເທດສະບານ ເມືອງປາກຊັນ ໄປຕາມທາງເລກທີ 4B ປະມານ 14 ກິໂລແມັດ ປະຊາຊົນບ້ານນ້ຳປາ ມີການດຳລົງຊີວິດ ດ້ວຍການຜະລິດເຄື່ອງຫັດຖະກຳຕ່າງໆ, ຜະລິດເຄື່ອງຈັກສານ, ຕິບເຂົ້າ, ເຄື່ອງມືຫາປາ ແລະ ອື່ນໆ. ການເດີນທາງໄປຕາດນ້ຳປາ ແມ່ນຂີ່ເຮືອ ເຊິ່ງເປັນເຮືອຂອງປະຊາຊົນ ທີ່ມີໄວ້ເພື່ອບໍລິການຜູ້ທີ່ຈະໄປທ່ຽວຊົມຕາດ ໂດຍໃຊ້ເວລາປະມານ 30 ນາທີ, ເລີ່ມຕົ້ນເດີນທາງຂີ່ເຮືອຈາກສາຍນ້ຳງຽບໄປ 300 ແມັດ ແລ້ວຕໍ່ໃສ່ສາຍນ້ຳປາ. ຕາດແຫ່ງນີ້ ເໝາະສາລັບການໄປກິນເຂົ້າປ່າ ເພາະຫຼາຍຈຸດອ້ອມຂ້າງນ້ຳຕົກຕາດ ມີຫີນແຜ່ນໃຫ່ຍ ທີ່ສາມາດນັ່ງກິນເຂົ້າ, ນັ່ງຫຼິ້ນ ແລະ ມີບ່ອນຫຼິ້ນນ້ຳອີກດ້ວຍ. ນອກຈາກນີ້ ຕາດນ້ຳປາ ຍັງມີທິວທັດທຳມະຊາດທິສວຍງາມ ອ້ອມຮອບໄປດ້ວຍປ່າໄມ້ທີ່ສວຍງາມ, ມີມຸມຖ່າຍຮູບງາມຕາມໂງ່ນຫີນ ແລະ ກ້ອນຫີນ ທີ່ຍັງຢາຍກັນຢູ່ ເຊິ່ງຖືວ່າເປັນອີກສະເໝໜຶ່ງຂອງຕາດນີ້.



14. ຕາດເຕັກ.



ຕາດເຕັກ ຕັ້ງຢູ່ບ້ານເວີນທາດ ເມືອງທ່າພະບາດ ແຂວງບໍລິຄຳໄຊ ຫ່າງຈາກເທດສະບານເມືອງທ່າພະບາດ ປະມານ 35 ກິໂລແມັດ, ແຕ່ຫ່າງຈາກເທດສະບານເມືອງປາກຊັນ ປະມານ 15 ກິໂລແມັດ. ທາງແບ່ງເວີນທາດ ຫຼັງຈາກນັ້ນ ກໍ່ລ້ຽວຂວາເຂົ້າໄປຕາມເສັ້ນທາງອີກ ປະມານ 3 ກິໂລແມັດ ແມ່ນຈະເຖິງແຫຼ່ງທ່ອງທ່ຽວຕາດເຕັກ ໂດຍການເດີນທາງ ແມ່ນຜ່ານທົ່ງນາ, ທຳມະຊາດປ່າໄມ້, ຜ່ານໜອງນ້ຳ ທີ່ເຕັມໄປດ້ວຍດອກບົວຫຼາກຫຼາຍສີ. ຕາດເຕັກ ມີສາຍນ້ຳທີ່ໄຫຼໄປຢ່າງບໍ່ຂາດສາຍ ເປັນສາຍນ້ຳທີ່ໃສສະອາດ, ເຢັນດີພາຍໃນຕາດ ມີປ່າໄມ້ທີ່ຄອຍເປັນຮົ່ມເງົາ ໃຫ້ເຮົາໄດ້ພັກພາອາໄສ ແລະ ມີອາກາດປອດໄປ່ງ ປາສະຈາກມົນລະພິດ.

15. ຕາດຫ້ວຍກູ້.

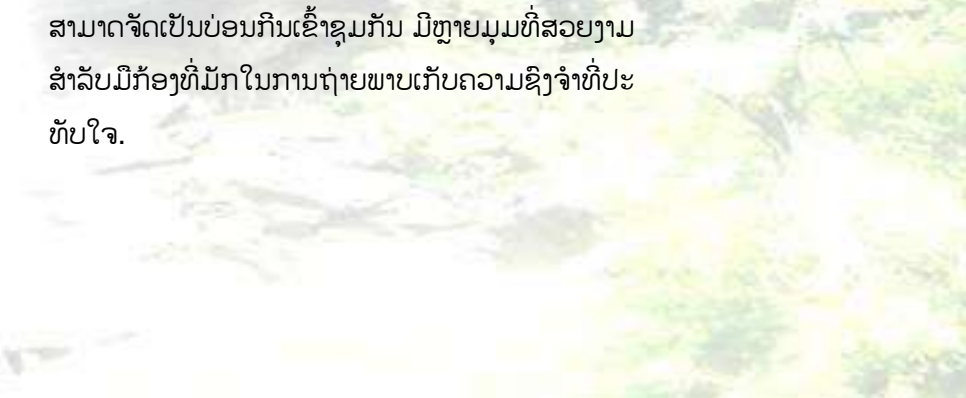


‘ຕາດຫ້ວຍກູ້’ ຕັ້ງຢູ່ບ້ານເມືອງມ່ວນ ເມືອງວຽງທອງ ແຂວງບໍລິຄໍາໄຊ ໄປຕາມທາງເລກ ທີ່ 1D ຫ່າງຈາກເທດສະບານເມືອງໄປ 50 ກິໂລແມັດ ຫຼັງຈາກນັ້ນ ກໍ່ສືບຕໍ່ການເດີນທາງດ້ວຍ ການຍ່າງ ເຂົ້າອີກປະມານ 1 ກິໂລແມັດກວ່າ ກໍ່ເຖິງ ຈຸດດັ່ງກ່າວ. ຕາດຫ້ວຍກູ້ ເປັນຕາດທີ່ມີຄວາມ ສວຍງາມ ແລະ ໂດດເດັ່ນທີ່ສຸດ ຂອງເມືອງວຽງ ທອງ ທີ່ມີນ້ຳໄຫຼມາຈາກຍອດພູແລບຕາມສາຍນ້ຳ ຫ້ວຍກູ້ ທີ່ມີໄລຍະຍາວ ຜ່ານປ່າໄມ້ຕຶບໜາ ແລະ ມີຄວາມອຸດົມສົມບູນ. ເສັ້ນທາງການເຂົ້າເຖິງກໍ່ ສະດວກສະບາຍ. ຕະຫຼອດເສັ້ນທາງ ຈະຖືກປົກ ຫຸ້ມດ້ວຍຕົ້ນໄມ້ໃຫຍ່ຫຼາກຫຼາຍສາຍພັນ, ສັດປ່າ ຫຼາຍຊະນິດ ທີ່ຢູ່ໃນການອະນຸລັກຮັກສາໄວຂອງ ບ້ານ. ນອກຈາກນີ້ ຕາດຫ້ວຍກູ້ ມີທຳມະຊາດ ປ່າໄມ້ທີ່ສວຍງາມແລ້ວ ຕະຫຼອດສາຍຫ້ວຍ ແມ່ນ ມີນ້ຳຕົກນ້ອຍຫຼາຍຈຸດ ທີ່ມີເອກະລັກສວນງາມ ທີ ແຕກຕ່າງກັນໄປ ໂດຍມີສາຍນ້ຳທີ່ໃສສະອາດ ແລະ ຄວາມເຢັນຢູ່ຕະຫຼອດເວລາ.

16. ຕາດທອນ.



ຕາດທອນ ຕັ້ງຢູ່ບ້ານນາພິງ ເມືອງປາກກະດິງ, ຫ່າງຈາກເທດສະບານເມືອງປາກກະດິງ ຕາມທາງເລກທີ 13 ໃຕ້ປະມານ 30 ກິໂລແມັດ, ທາງແບ່ງຫຼັກຊາວກໍລ້ຽວຊ້າຍເຂົ້າທາງ 8A ໄປອີກ 17 ກິໂລແມັດ ກໍ່ເຖິງ ຜາຊ້າງ ບ້ານນາພິງ ຫຼັງຈາກນັ້ນກໍ່ຍ່າງປ່າໄປອີກ 7 ກິໂລແມັດ ຫຼື ໃຊ້ເວລາປະມານ 4 ຊົ່ວໂມງ ໃນການຍ່າງ ແລ້ວກໍ່ຈະໄປເຖິງຕາດທອນ. ການຍ່າງປ່າ ກໍ່ແມ່ນການທ່ອງທ່ຽວອີກຮູບແບບໜຶ່ງ ທີ່ນັກທ່ອງທ່ຽວມັກ ເພາະການເດີນທາງດ້ວຍການຍ່າງ ຖືເປັນການໄດ້ສໍາຫຼວດເສັ້ນທາງ ໄດ້ເຫັນຄວາມສວຍງາມຂອງທໍາມະຊາດແບບໃກ້ຊິດ, ເປັນການພະຈິນໄພທີ່ໜ້າຕື່ນເຕັ້ນ, ທ້າທາຍ ເປັນຮູບແບບການເດີນທາງທີ່ມີສະເໜ່ເຊັ່ນກັນ. ນໍ້າຕົກຕາດທອນ ເປັນນໍ້າທີ່ໄຫຼຕົກລົງມາຈາກໜ້າຜາ 3 ຊັ້ນ ໂດຍທີ່ມີຄວາມສູງຂອງຕາດປະມານ 80 ແມັດ, ສາຍນໍ້າທີ່ຕົກລົງມາຈາກໜ້າຜາທີ່ສູງ ໄດ້ຕົກກະຈາຍອອກເປັນລະອອງນໍ້າ ກະຈາຍໄປທົ່ວບໍລິເວນ ແຕ່ກໍ່ຍັງມີບ່ອນທີ່ສາມາດລົງຫຼິ້ນນໍ້າໄດ້ຢ່າງເພີດເພີນຜ່ອນຄາຍຄວາມອົດເມື່ອຍໄດ້ຢ່າງມີຄວາມສຸກ ບໍລິເວນຕາດແມ່ນມີກ້ອນຫີນນ້ອຍໃຫຍ່ສະຫຼັບຊັບຊ້ອນກັນ, ມີຫີນແຜ່ນທີ່ໃຫຍ່ ນັກທ່ອງທ່ຽວສາມາດຈັດເປັນບ່ອນກິນເຂົ້າຊຸມກັນ ມີຫຼາຍມຸມທີ່ສວຍງາມສໍາລັບມື້ກ້ອງທີ່ມັກໃນການຖ່າຍພາບເກັບຄວາມຊົງຈໍາທີ່ປະທັບໃຈ.



17. ຕາດໄກ້.



ນ້ຳຕົກຕາດໄກ້ ແມ່ນຕັ້ງຢູ່ໃກ້ກັບເສັ້ນທາງ 8A ເຂດບ້ານທ່າບັກ ເມືອງຄຳເກີດ ແຂວງບໍລິຄຳໄຊ ຫ່າງຈາກເທດສະບານເມືອງຄຳເກີດ ປະມານ 36 ກິໂລແມັດ ສາມາດເຂົ້າເຖິງຕາດນີ້ໄດ້ 2 ເສັ້ນທາງຄື: ທາງຢ່າງ ແລະ ທາງເຮືອ. ຕາດໄກ້ ມີປະຫວັດໄດ້ເລົ່າຕໍ່ກັນມາວ່າ: ແຕ່ກ່ອນ ນ້ຳຕົກຕາດແຫ່ງນີ້ ແມ່ນມີຄວາມອຸດົມສົມບູນທີ່ສຸດໃນລຳນ້ຳມັງ ໃນເຂດປ່າດົງອັນກວ້າງໃຫຍ່ໄພສານ ມີສັດນ້ອຍ-ໃຫຍ່ຫຼາຍຊະນິດ ທີ່ອາໄສຢູ່ດິນແດນແຫ່ງນີ້ ເປັນຕົ້ນແມ່ນໂຕໄກ້ ທີ່ມີຈຳນວນຫຼາຍກວ່າສັດຊະນິດອື່ນ. ໃນຕອນບ່າຍຂອງແຕ່ລະມື້ ໂຕໄກ້ມັກລົງມາກິນນ້ຳຢູ່ນ້ຳຕົກແຫ່ງນີ້ຢ່າງຫຼວງຫຼາຍ (ມື້ໜຶ່ງ ໄດ້ມີຊາວບ້ານໄປຫາປາ ຈົນເຖິງຈຸດທີ່ມີໂຕໄກ້ໄປກິນນ້ຳ ບັງເອີນໄປເຫັນຝູງໂຕໄກ້ຈຳນວນຫຼາຍ ກຳລັງກິນນ້ຳຢູ່, ແຕ່ກໍໜ້າແປກໃຈ ທີ່ຢູ່ບໍລິເວນນັ້ນ ມີປາຢ່າງຫຼວງຫຼາຍ ຫຼັງຈາກນັ້ນ ແຕ່ລະມື້ທີ່ລາວໄປຫາປາ ລາວກໍ່ມຸ່ງໜ້າມາທີ່ນ້ຳຕົກຕາດໄກ້ທຸກເທື່ອ ພໍເມື່ອກັບບ້ານ ກໍ່ມີຜູ້ຄົນມາຖາມວ່າເຈົ້າໄປຫາປາຢູ່ໃສຄືໄດ້ຫຼາຍແທ້ ລາວກໍ່ຕອບວ່າ: ໄປຫາຢູ່ນ້ຳຕົກບໍລິເວນທີ່ມີໂຕໄກ້ອາໄສຢູ່ຫຼາຍຫັ້ນເດ່. ຕັ້ງແຕ່ນັ້ນມາຊາວບ້ານກໍ່ພາກັນໄປຫາປາຢູ່ທີ່ນັ້ນຢ່າງເປັນປະຈຳ ເຊິ່ງຊາວບ້ານພາກັນເອີ້ນວ່າ “ນ້ຳຕົກຕາດໄກ້” ແລະ ນ້ຳຕົກຕາດໄກ້ ໄດ້ຕິດພັນກັບວິຖີຊີວິດຂອງປະຊາຊົນທ້ອງຖິ່ນນີ້ ຈົນເຖິງປັດຈຸບັນ.

ກິດຈະກຳຢູ່ທີ່ຕາດໄກ້ ນອກຈາກສາມາດເລືອກການເຂົ້າເຖິງຕາດດ້ວຍການຂີ່ເຮືອຊົມວິວທິວທຳມະຊາດຂອງສາຍນ້ຳແລ້ວ ບັນຍາກາດຢູ່ທີ່ນັ້ນ ເໝາະສຳລັບການກິນເຂົ້າປາ, ມີບ່ອນທີ່ຫຼິ້ນນ້ຳໄດ້ ເພາະນ້ຳໄສ, ເຢັນ ເປັນນ້ຳມັງ ທີ່ໄຫຼມາຈາກວັງນ້ຳເຢັນແລ້ວຕົກໄປໃສ່ນ້ຳເທີນ ທີ່ມີຄວາມຄິດລ້ຽວ ເຊິ່ງມີໄລຍະທາງຫຼາຍກິໂລແມັດ ບັນຍາກາດດີ ອາກາດດີເໝາະກັບການພັກຜ່ອນໄດ້ຢ່າງໜ້າປະທັບໃຈ.



18. ຜາເມືອງ-ຜາສາດນາງຜົມຫອມ.

ຖ້ານາງຜົມຫອມ ຫຼື ຖ້າຜາເມືອງ ຕັ້ງຢູ່ບ້ານຜາເມືອງ ເມືອງບໍລິຄັນ ຫ່າງຈາກເທດສະບານເມືອງ ໄປປະມານ 27 ກິໂລແມັດ ຕາມເສັ້ນທາງເລກທີ 4B ໄປສູ່ແຂວງຊຽງຂວາງ. ຖ້າຜາເມືອງ ເປັນແຫຼ່ງທ່ອງທ່ຽວແຫ່ງໜຶ່ງ ທີ່ມີເອກະລັກສະເພາະມີຄວາມສວຍງາມ ຕັ້ງສູງສະຫງ່າຢູ່ກາງທົ່ງນາ ພໍເມື່ອເຮົາຍ່າງເຂົ້າໄປຮອດຕີນຜາແມ່ນຈະເຖິງຖ້ຳ ເຊິ່ງຈຸດພິເສດທີ່ສຸດພາຍໃນຖ້ຳແຫ່ງນີ້ ໃນເມື່ອກ່ອນໄດ້ມີພະເກສອນ ພະພຸດທະຮູບອົງນ້ອຍທີ່ເກົ່າແກ່ທີ່ຢູ່ຕາມເຫງີບຫີນ ເພື່ອໃຫ້ປະຊາຊົນຊາວພຸດທະສາສະໜາ ໄດ້ມາກາບໄຫວ້ທີ່ເປັນຄວາມເຊື່ອຖືຂອງຄົນລາວເປັນໃນສະໄໝກ່ອນ. ປະຈຸບັນ ຖ້ຳແຫ່ງນີ້ ເຄີຍຖືກນໍາໃຊ້ເປັນຫ້ອງປະຊຸມ ໃນສະໄໝກ່ອນ ພາຍໃນຖ້ຳ ສາມາດຮອງຮັບຄົນໄດ້ຫຼາຍກວ່າຮ້ອຍຄົນ, ຖ້ຳດັ່ງກ່າວ ຍັງມີປະຫວັດກ່ຽວຂ້ອງກັບນິທານພື້ນບ້ານ ທີ່ເຮົາເຄີຍໄດ້ຍິນຜູ້ເຖົ້າຜູ້ແກ່ເລົ່າໃຫ້ຟັງເລື້ອຍໆ ນັ້ນກໍ່ຄືນິທານເລື່ອງ “ນາງຜົມຫອມ” ເຊິ່ງມີຫຼາຍຈຸດ ທີ່ມີຮ່ອງຮອຍທີ່ເຊື່ອມໂຍງກັບເລື່ອງລາວໃນນິທານອື່ນໂດ່ງດັງ ແລະ ເລົ່າຕໍ່ກັນມາຮອດປະຈຸບັນນີ້.

ນິທານນາງຜົມຫອມ

ຕັ້ງແຕ່ດົນນານມາແລ້ວ ໄດ້ມີແມ່ໜ້າຍຜູ້ໜຶ່ງ ອາໄສຢູ່ພຽງລຳພັງ ແຕ່ລະມື້ລາວຈະອອກໄປຊອກຟືນມາດັງ ເພື່ອຕົ້ມນໍ້າດື່ມ ແລະ ປຸງແຕ່ງອາຫານ. ມື້ໜຶ່ງ ລາວອອກໄປຊອກເກັບຟືນຕາມປົກກະຕິ ບັງເອີນມື້ນັ້ນ ອາກາດຮ້ອນອົບເອົາຫຼາຍ ແມ່ໜ້າຍຄົນນັ້ນຫົວນໍ້າ ແຕ່ນໍ້າທີ່ຖືໄປນັ້ນໝົດແລ້ວ ຈຶ່ງໄດ້ຊອກຫາບໍ່ນໍ້າ ແລ້ວພົບກັບບໍ່ນໍ້າທີ່ເປັນຮອຍຕີນຊ້າງ ດ້ວຍຄວາມຫົວນໍ້າແຮງ ຈຶ່ງກອບເອົານໍ້າມາດື່ມ. ຫຼາຍວັນຕໍ່ມາແມ່ໜ້າຍກໍ່ຖືພາ ແລະ ໄດ້ເກີດລູກອອກມາເປັນລູກແຜດ ລາວໄດ້ຕັ້ງຊື່ໃຫ້ລູກທັງສອງວ່າ: ນາງຫຼ້າ ແລະ ນາງລຸນ. ເມື່ອລູກທັງສອງໃຫຍ່ຂຶ້ນມາ ເກີດຄວາມສົງໄສ ຈຶ່ງ



ຖາມແມ່ວ່າ ແມ່ເອີຍ ພໍເຮົາຢູ່ໃສ ລູກໄປຖາມໃຜກໍ່ບໍ່ບອກ ເວລາໄປຫຼິ້ນນໍ້າໃຜ ກໍ່ບໍ່ມີໃຜໃຫ້ຫຼິ້ນນໍ້າ ແມ່ໄດ້ຍິນແນວນັ້ນ ກໍ່ບໍ່ຮູ້ວ່າຈະຕອບລູກແນວໃດ ໄດ້ແຕ່ມົດຢູ່. ເມື່ອລູກສາວທັງສອງໄດ້ອາຍຸສິບປາຍປີ ຈຶ່ງອອກເດີນທາງໄປຫາພໍ່ ເດີນທາງໄປເລື້ອຍໆ ຫຼາຍມື້ຫຼາຍວັນ ໄດ້ພົບເຫັນບວກນໍ້າຢູ່ຂ້າງຜາ ຫຼື ຮ່ອມໜອງຜາເມືອງ ຈາກນັ້ນກໍ່ໄດ້ພົບເຫັນພໍ່ (ກໍ່ຄືຊ້າງນັ້ນເອງ) ແລະ ເວົ້າກັບພໍ່ວ່າ:

ລູກນັ່ງນົບ	ພັນເຄຕາໄຫວ້
ມາຫາລາທູນພໍ່ຊ້າງເອີຍ	ລູກນີ້ໄປຫຼິ້ນໃສກໍບໍ່ໄດ້
ມີແຕ່ເຂົາໄລ່ສັ່ງຫົນ	ລູກຈຳເປັນຈິ່ງໄດ້
ຕາມມາຫາພໍ່	ຈິ່ງໃຫ້ພໍ່ຊ່ວຍຢູ່ເອົາລູກຢູ່ນຳ
ເມື່ອເປັນເຊັ່ນນັ້ນພໍ່	ຊ້າງຈິ່ງຕອບລູກວ່າ:
ຄັນແມ່ນລູກພໍ່ແທ້	ໃຫ້ລູກໄຕ່ງວງງາ
ຖ້າບໍ່ແມ່ນບຸດຕາ	ພໍ່ຈະທຳລາຍຂ້າຖິ້ມ

ເມື່ອໄດ້ຍິນແນວນັ້ນ ນາງທັງສອງກໍບໍ່ລໍຊ້າ ໄຕ່ງວງຂອງຊ້າງຂຶ້ນ ນາງລຸນໄດ້ຂຶ້ນໄປຂີ່ຄໍ ສ່ວນນາງຫຼ້າ ໄຕ່ມາຮອດງາກຕົກລົງ ພໍ່ຊ້າງຈິ່ງຂ້າຖິ້ມ, ຈາກນັ້ນພໍ່ຊ້າງກໍໄດ້ເອີ້ນລູກຕົນວ່າ ນາງຜົມຫອມ ແລ້ວເອົາມາໄວ້ຢູ່ຜາເມືອງ ແຕ່ລະວັນພໍ່ຊ້າງໄດ້ອອກໄປຫາກິນທຸກມື້ ຈິ່ງສັ່ງລູກໄປຢູ່ຫໍຜາສາດ ແລ້ວເອົາຜາຕັນໄວ້. ຫຼັງຈາກກັບມາຈາກຫາກິນໄດ້ເອີ້ນໃສລູກສາວວ່າ: ລູກເອີຍ ຢ່ອນແຄ່ງຢ່ອນຂາໃຫ້ພໍ່ຊົມ ຢ່ອນຜົມໃຫ້ພໍ່ຈູບ ພໍ່ຈູບແລ້ວ ພໍ່ຊົມໄປ, ຫຼາຍປີຫຼາຍເດືອນ ນາງຜົມຫອມ ຫົນຫວຍຮ້ອນຮູດຢາກລົງໄປຊົມຫຼິ້ນນ້ຳ ວັງເວີນກ້ວາງໃຫຍ່ ເລີຍລັກໃຈພໍ່ໄດ້ ລົງອາບນ້ຳຮຸກເຫືອສີໄຄ ໄຄໄດ້ໄຫຼລົງໄປຕາມກະແສວັງນ້ຳ.

ເມື່ອນັ້ນ ທ້າວເພັດສະລາດນ້ອຍ ໄດ້ເອົາດາບໄປຕັ້ງໄວ້ ເຫັນໄຄນາງຜົມຫອມປ້ານຢູ່ດາບ ທ້າວຈິ່ງເລາະລ່ອງຂຶ້ນໄປຕາມແມ່ນ້ຳເຫືອງທີ່ມີກິ່ນຫອມ ຈິ່ງນຳຕາມຄອງນ້ຳມາຮອດຖ້ຳຂອງນາງຜົມຫອມ ເຫັນນາງຢູ່ໃນຖ້ຳ ທ້າວຈິ່ງຖາມນາງວ່າ ເປັນຫຍັງເຈົ້າຈິ່ງມາຢູ່ໃນຖ້ຳນີ້ ພໍ່ແຕ່ເຫັນຄັ້ງທຳອິດ ທ້າວເພັດສະລາດກໍຮູ້ສຶກຮັກມັກ

ຈິ່ງໄດ້ເອົານາງຜົມຫອມມາເປັນເມຍ. ຫຼັງຈາກນັ້ນນາງຜົມຫອມກໍມີລູກນຳຊາຍນັ້ນ ເສບສົມແລ້ວຈິ່ງຍ່ອມໃຫ້ພໍ່ດົມ. ພໍ່ຊ້າງບໍ່ເຫັນລູກສາວ ຈິ່ງອອກຊອກຫາ ຮ້ອງໄປຮອດ ຜາໄດ, ຜາໂລກ, ຜາໂທນ, ຜາສິງ, ຜາເມືອງ, ຜາຫົບ, ຜາມູນເມືອງ, ຜາແມ່ພາ ຊອກຫາລູກຈົນຮອຍຕົນຊ້າງເຕັມໄປໝົດ ຢູ່ທີ່ນັ້ນຈິ່ງມີແຕ່ຮອຍລ້ານຊ້າງ, ເມື່ອພໍ່ຊ້າງຫາລູກຈົນອິດເມື່ອຍຈິ່ງເອີ້ນສັ່ງລູກວ່າ: ຜົມຫອມເອີຍ ຢ່ອນແຄ່ງໃຫ້ພໍ່ຊົມ ຢ່ອນຜົມໃຫ້ພໍ່ຈູບ ພໍ່ຈູບແລ້ວພໍ່ຊົມເລີກລາຕາຍ

ກ່ອນທີ່ພໍ່ຊ້າງຊິຕາຍ ພໍ່ໄດ້ສັ່ງລູກວ່າ, ຫົວພໍ່ໃຫ້ເຮັດຄົກແຈ່ວ, ງວງໃຫ້ເຮັດເຮືອພາຍ, ງາໃຫ້ເຮັດໄມ້ຄາທໍ່, ດຸກຂ້າງເຮັດໄມ້ພາຍ, ໜັງເຮັດສາດປຸນອນ, ຫາງເຮັດຟອຍກວດເຮືອນ, ຫູເຮັດໃບວິ, ແຄ່ງເຮັດສາກແຈ່ວ. ເມື່ອພໍ່ຊ້າງສັ່ງໝົດຄວາມແລ້ວກໍຕາຍຢູ່ໃນຜາເມືອງ ເມື່ອເຫັນພໍ່ຊ້າງຕາຍແລ້ວ ນາງຜົມຫອມກໍໄດ້ປະຕິບັດຕາມຄຳສັ່ງຂອງພໍ່.

ດັ່ງນັ້ນ, ຖ້າຜາເມືອງຈິ່ງກາຍເປັນສະຖານທີ່ທ່ອງທ່ຽວທຳມະຊາດຈົນເຖິງທຸກວັນນີ້ ໂດຍທີ່ຍັງມີຮ່ອງຮອຍບາງຢ່າງ ທີ່ກ່ຽວພັນກັບນິທານເລື່ອງນາງຜົມຫອມ ເຊິ່ງນິທານເລື່ອງນີ້ ຍັງຄົງເປັນເລື່ອງເລົ່າ ທີ່ຜູ້ເຖົ້າຜູ້ແກເລົ່າຕໍ່ສູ່ລູກຫຼານຟັງ. ຂໍ້ມູນອາດຈະບໍ່ລະອຽດປານໃດ ແຕ່ນີ້ກໍເປັນເລື່ອງລາວ ບອກເລົ່າຂອງຜູ້ໃຫຍ່ບ້ານທີ່ເລົ່າໃຫ້ຟັງເປັນຄວາມເປັນມາຂອງແຫຼ່ງທ່ອງທ່ຽວນີ້ ທີ່ຍັງຄົງມີຄວາມອຸດົມສົມບູນໃນສະພາບເກົ່າ, ຍັງຄົງມີບາງຮ່ອງຮອຍໃຫ້ເຫັນ ເປັນອີກແຫ່ງໜຶ່ງທີ່ຄວນພັດທະນາ ແລະ ສຶກສາຮຽນຮູ້.




19. ຜາຜີຮ້ອງ(ຜານາງຮ້ອງ).

ຜາຜີຮ້ອງ(ຜານາງຮ້ອງ) ຕັ້ງຢູ່ບ້ານທົ່ງຈະເລີນ ເມືອງຄຳເກີດ ຜານາງຮ້ອງແມ່ນມີຄວາມໝາຍ ທາງ ດ້ານປະຫວັດສາດ, ພາຍໃນຖ້ຳມີເຫວເລິກ ເປັນບ່ອນ ລີ້ໄພຂອງປະຊາຊົນໃນສະໄໝສົງຄາມ ແລະ ມີ ປະຫວັດຄວາມເປັນມາແຕ່ບູຮານນະການວ່າ: ແຕ່ກີ້ແຕ່ ກ່ອນໃນວັນສິນດັບ, ສິນເພັງ(ທາງພຸດທະສາດສະໜາ) ແມ່ນປາກົດເຫັນແມ່ຍິງອອກມາຢືນຫວີຜີມ ແລະ ຮ້ອງ ຢູ່ຊານປາກຖ້ຳກາງຜາຢູ່ເລື້ອຍໆ ແຕ່ວ່າບໍ່ມີໃຜສົນໃຈ ແລະ ເຮັດຫຍັງໃສ່. ໃນຕໍ່ມາມີຜູ້ຊາຍຂີ້ຕົ້ຄົນໜຶ່ງຫຼຽວ ເຫັນກໍ່ໄດ້ແກ້ໂສ້ງປະເປືອຍໃຫ້ເບິ່ງ, ເມື່ອຍິງຜູ້ຢືນຫວີ ຜີມນັ້ນເຫັນການເປືອຍຂອງຊາຍຄົນນັ້ນ ລາວກໍ່ ສະແດງທ່າທົດ້ວຍການຮ້ອງຮ້າຍອອກມາພ້ອມກະຖົບ ຕີນ ຈົນຊານຫົນບ່ອນທີລາວຢືນຫວີຜີມນັ້ນເຈື່ອນລົງ ມາ ແລ້ວກໍ່ຫາຍສາບສູນໄປ ຍ້ອນເຫດດັ່ງກ່າວເພິ່ນຈຶ່ງ ເອີ້ນກັນວ່າ ຜາຜີຮ້ອງ ແຕ່ໃນຕໍ່ມາເພື່ອໃຫ້ເປັນຄຳທີ່ ສຸພາບຈຶ່ງໄດ້ປ່ຽນຊື່ມາເປັນ ຜານາງຮ້ອງ ຈົນເຖິງ ປັດຈຸບັນ.



20. ວັດທາດພູວຽງ.



ວັດທາດພູວຽງເປັນວັດໜຶ່ງຕັ້ງຢູ່ບ້ານ 3 ສ້າງ ບ້ານຈອມທອງ ເມືອງວຽງທອງ , ຕັ້ງຢູ່ທາງທິດເໜືອຂອງ ເມືອງວຽງທອງ ຫ່າງຈາກເທດສະບານເມືອງ 33 Km ທິດເໜືອຕິດກັບບ້ານນ້ຳຕ້ອງ, ທິດໃຕ້ຕິດກັບບ້ານໂພນເມືອງ, ທິດຕາເວັນອອກຕິດກັບບ້ານນ້ຳກູ້ ແລະ ທິດຕາເວັນຕົກຕິດກັບບ້ານເມືອງມ່ວນ. ວັດທາດພູວຽງ ເປັນວັດແຫ່ງໜຶ່ງ ທີ່ເປັນມູນມໍລະດົກທາງດ້ານວັດທະນະທຳທີ່ເກົ່າແກ່ທີ່ ເປັນເອກະລັກຂອງຊາວເມືອງວຽງທອງ, ເປັນບ່ອນສະຖານທີ່ສັກສິດໄວ້ກາບໄຫວ້ ສັກກະລະບູຊາ ເພື່ອເປັນສີລິມຸງຄຸນແກ່ຊີວິດ ແລະ ຄອບຄົວ. ວັດທາດພູວຽງສ້າງຕັ້ງຂຶ້ນໃນ ປີ 1946 ໂດຍມີພະສົງຫຼາຍອົງເປັນຜູ້ສ້າງມີ: ຈານຄູມຸນ, ຈານຄູກິ່ງ, ຈານຄູຍາ, ຈານຄູໄທ, ພໍ່ແມ່ຜາລີ ແລະ ຍັງມີພະສົງປະຈຳພັນສາຢູ່ວັດດັ່ງກ່າວ ມີຈານໄມ, ຄູບາວັນທອງ ແລະ ຍາພໍ່ເງິນ. ມາຮອດປີ 1959 ພ້ອມດ້ວຍອອກຕົນຍາດໂຍມ ສ້າງພະຢູ່ຈອມຜາວຽງ ເຊິ່ງມີຂະໜາດໜ້າຕັກ 1,5 ແມັດ ລວງສູງ 2,2 ແມັດ. ເປັນພະອົງໜຶ່ງທີ່ສ້າງຢູ່ຈອມຜາສູງ. ມາຮອດປີ 1966 ໄດ້ພ້ອມກັນສ້າງພະທັງ 5 ອົງຢູ່ຖ້ຳຜາວຽງຄື:

- ອົງທີ 1 ພະກຸກຸສິນໂທ ເປັນຜູ້ວາງສາດສະໜາ, ຕັດສະດູຢູ່ໃນໂລກກ່ອນໝູ່,
- ອົງທີ 2 ໂກນາໂຄບ ເປັນຜູ້ສືບຕໍ່ອົງທີ 1.
- ອົງທີ 3 ກັດສະໂປ ເປັນພະສືບຕໍ່ອົງທີ 2.
- ອົງທີ 4 ໂຄຕະໂມ, ເປັນພະສືບຕໍ່ອົງທີ 3.
- ອົງທີ 5 ອະລິຍະເມັດໄຕ ເປັນພະສືບຕໍ່ອົງທີ 4 ແຕ່ລະອົງມີລວງສູງ 8 ສອກລວງກ້ວາງເພິ່ນບໍ່ໄດ້ກຳນົດ.

ມາຮອດປີ 1984 ໄດ້ພ້ອມພາກັນສ້າງພະທາດພູວຽງ ໂດຍການເຜົາຫິນຜາ ແລະ ປູນຂາວມາປະສົມກັນເພື່ອກໍ່ຮູບຮ່າງທາດ ແລະ ປະຊາຊົນພາຍໃນບ້ານທາດພູວຽງ ໄດ້ໄປຫາບຫິນຢູ່ແກ້ງວັງຟອງ ເມືອງ ປາກກະດົງ, ຜູ້ລະ 15 ກິໂລ ເພື່ອເອົາມາສ້າງທາດ ໃນໄລຍະສ້າງທາດແມ່ນ 3 ປີຈຶ່ງສຳເລັດຄື:

- ຊັ້ນທີ 1 ແມ່ນຮອຍຂອງພະພຸດທະຮູບທີ່ເປ່ເພ.
- ຊັ້ນທີ 2 ແມ່ນເຄື່ອງສັກກະລະບຸຊາທີ່ອອກຕົນຍາດໂຍມມາປ່ອນ.
- ຊັ້ນທີ 3 ແມ່ນຊັ້ນບັນຈຸພະພຸດທະຮູບອົງທີ່ບໍ່ເປ່ເພ.
- ຊັ້ນທີ 4 ແມ່ນຍອດຊໍ່ຟ້າ. ນອກນັ້ນຢູ່ອ້ອມສີ່ແຈທາດຍັງມີສັດ 4 ຊະນິດ ຄື:
 - ທິດເໜືອແມ່ນບູລິມັນ (ຊ້າງ).
 - ທິດຕາເວັນອອກແມ່ນຫັກຄິດ (ຄູດ).
 - ທິດໃຕ້ແມ່ນປັດສິມ (ລາຊາສີ).
 - ທິດຕາເວັນຕົກແມ່ນອຸດຕະລັນ (ຍັກ).

ມາຮອດປີ 1987 ພະສິງ ສຳມະເນນພ້ອມດ້ວຍອອກຕົນຍາດໂຍມໄດ້ຮ່ວມ ແຮງກັນສ້າງອາຮາມ ແລະ ສິມຂຶ້ນ.

ມາຮອດ ປີ 2016 ວັດທາດພູວຽງເຕັມໄປຄວາມອຸດົມສົມບູນທາງຮີດຄອງ ປະເພນີ ມີວັດວາອາລາມອັນເກົ່າແກ່ ແລະ ກຳລັງສ້າງອາຮາມແຫ່ງໜຶ່ງທີ່ໃຫຍ່ ມີ ກຸດຕິ 5 ແຫ່ງ, ຫໍກອງ 1 ແຫ່ງ, ອາລາມ 1 ແຫ່ງ, ສິມ 1 ແຫ່ງ, ຜາມ 4 ແຫ່ງ. ໃນ ແຕ່ລະປີພະສິງ ສຳມະເນນ ແລະ ອຳນາດການປົກຄອງບ້ານພ້ອມດ້ວຍພໍ່ແມ່ ປະຊາຊົນບ້ານສາມສ້າງ ບ້ານຈອມທອງ ໄດ້ພ້ອມພາກັນເຮັດບຸນນະມັດສະການ ພຣະທາດພູວຽງ (ພໍ່ແມ່ຜາລີ) ໃນເດືອນ 1 ລາວ ເປັນມື້ຂຶ້ນເດືອນເພັງ ຂອງທຸກໆ ປີ.

ແຂວງຄຳມ່ວນ



1. ພະທາດສີໂຄດຕະບອງ.



ພະທາດສີໂຄດຕະບອງ ຕັ້ງຢູ່ບ້ານສີໂຄດ (ມ່ວງສຸມ) ແຄມຝັ່ງແມ່ນ້ຳຂອງ ເຊິ່ງບໍລິເວນນີ້ ເຄີຍເປັນໃຈກາງຂອງອະດີດເມືອງ ຫຼວງທີ່ເກົ່າແກ່ຂອງອານາຈັກລ້ານຊ້າງ. ຕາມທາງເລກທີ 11 ໃຕ້ ຫ່າງຈາກເມືອງທ່າແຂກ 6 ກິໂລແມັດ, ມີເສດຕະສັດ 7 ຊັ້ນ ໃນແຖນເປັນເຫຼັກເສດຕະສັດ ເຮັດດ້ວຍເງິນ ແລະ ຄຳ, ປາຍເສດ ຕະສັດມີໂຄມແກ້ວ (ປະຈຸບັນບໍ່ມີ) ສະເພາະເສດຕະສັດສູງ 2 ແມັດ ບໍລິເວນຕົ້ນພະທາດກ້ວາງດ້ານລະ 25 ແມັດ, ສູງ 30 ແມັດ).

ພະທາດສີໂຄດຕະບອງ ແມ່ນສາສະໜາຖານເກົ່າແກ່ ແລະ ສັກກາລະບູຊາຂອງ ຄົນຄຳມ່ວນ, ທີ່ມີຄວາມສັກສິດແຫ່ງໜຶ່ງ ຂອງ ສປປລາວ ພະທາດນີ້ສ້າງຂຶ້ນໃນສະ ໄໝອານາຈັກສີໂຄດຕະບອງ ລະຫວ່າງສັດຕະວັດທີ VI – VIII. ພະທາດໜ່ວຍນີ້ ເປັນ ບ່ອນບັນຈຸກະດູອັດຖີຂອງພະພຸດທະເຈົ້າໃນສັດຕະວັດ VI.

ນອກຈາກນັ້ນ ຍັງມີຮູບປັ້ນຂອງພະຍາສີໂຄດຕະບອງ ຍືນຢ່າງສະຫງ່າລາສີ. ຄຳ ວ່າ “ສີໂຄດຕະບອງ” ມີຄວາມໝາຍມາຈາກພາສາບາລີວ່າ: “ແສງສະຫວ່າງແຫ່ງ ປະລັດຊະຍາ”. ດ້ວຍເຫດນັ້ນ, ຮູບປັ້ນຂອງພະຍາສີໂຄດຕະບອງ ຈຶ່ງປຽບເໝືອນ ທວນໄຟເຍືອງທາງໃຫ້ແສງສະຫວ່າງແກ່ຄົນລຸ້ນຕໍ່ໄປ ແລະ ກໍ່ເປັນສູນລວມແຫ່ງຈິດໃຈ ຂອງຊາວຄຳມ່ວນ ຈົນເທົ່າທຸກວັນນີ້.

ໃນພິງສາວະດານ ກ່າວເຖິງພະທາດໜ່ວຍນີ້ວ່າ, ໃນສັດຕະວັດ XVI, ເຊິ່ງເປັນ ໄລຍະທີ່ອານາຈັກລ້ານຊ້າງຄອບຄອງແຖບນີ້, ພຸດທະສາສະໜານິກາຍຫິນະຍານ ໄດ້ແຜ່ ອິດທິພົນເຂົ້າມາໃນຂົງເຂດນີ້ ແລະ ເຈົ້າຊີວິດ ໃນສັດຕະວັດທີ່ 16 (ຄ.ສ 15201 – 1747 ໄດ້ສັ່ງປະຕິມາກອນ ມາບູລະນະພະທາດໜ່ວຍນີ້). ໃນ ຄ.ສ 1539, ການ ປະຕິສັງຂອນເປັນ ແບບສີລະປະລ້ານຊ້າງ ໂດຍເພີ່ມແບບປະຕິມະກຳ ທີ່ຕິດດອກປົວ ໃສ່ຈອມທາດ.

ໃນຍຸກສະໄໝຂອງພະເຈົ້າໄຊຍະເສດຖາທິລາດ, ພະອົງໄດ້ບູລະນະຈົນເປັນແບບ ດັ່ງທີ່ເຫັນໃນປັດຈຸບັນນີ້. ມາເຖິງປີ ຄ.ສ 1806, ໃນສະໄໝການປົກຄອງຂອງ ເຈົ້າອານຸ ວົງ ພຣະທາດໜ່ວຍນີ້ ກໍ່ໄດ້ຖືກທຳລາຍຈາກຫຼາຍສົງຄາມ ຈົນຖືກປ່ອຍປະໃຫ້ພຣະ ທາດສີໂຄດເສົ້າໜອງຢ່າງສິ້ນເຊີງ.



ໃນສະໄໝທີ່ຝຣັ່ງຄອບຄອງອິນດູຈີນໃນປີ ຄ.ສ 1893 ຫາ 1949, ປະຊາຊົນຄຳມ່ວນ ໄດ້ຮ່ວມກັນສ້າງວິຫານໃສ່ດ້ານເໜືອຂອງພະທາດ ແລ້ວກໍ່ ນິມົນເອົາພະພິກຂຸສິງ ມາຈຳວັດຕະຫຼອດມາ. ພາຍຫຼັງປະກາດເອກະລາດ ໃນວັນ ທີ່ 12 ຕຸລາ 1945, ຊາວພຸດກໍ່ໄດ້ພາກັນບູລະນະພະທາດໜ່ວຍນີ້ ດ້ວຍຄວາມ ສັດທາເຫຼື້ອມໃສ. ໃນປີ 1950 ປະຊາຊົນລາວ ເຊິ່ງດຳລົງຊີວິດໃນບ້ານ ແລະ ເມືອງທີ່ຢູ່ອ້ອມແອ້ມພະທາດສີໂຄດຕະບອງ ໄດ້ພາກັນມາຖາກຖ່າງ,ອານາໄມ ເຄືອໄມ້ໃບຫຍ້າ ແລະ ຊຸດໂໜກສີດຳອອກ. ຖັດນັ້ນມາ, ຫຼາຍສິ່ງຫຼາຍຢ່າງອ້ອມ

ຂ້າງພະທາດໄດ້ຮັບການກໍ່ສ້າງຄືນໃໝ່ ໂດຍສະເພາະແມ່ນ “ສີມ”ໃນຊຸມປີ 1970 ແລະ ມີພະໃຫ້ຍອິງພະປະທານ ສະຖິດຢູ່ພາຍໄວ້ໃຫ້ຄົນສັກກາລະບູຊາ. ໃນຊຸມ ປີ 2010, ເພິ່ນໄດ້ສ້າງຮູບປັ້ນພະຍາສີໂຄດຕະບອງ ທີ່ຢືນຢ່າງສະຫງ່າຜ່າເຜີຍ ໃນ ບໍລິເວນເດີນພະທາດນີ້. ປັດຈຸບັນນີ້, ພະທາດສີໂຄດຕະບອງ ເປັນບູສະນິຍະສະ ຖານ ແລະ ກາຍເປັນສັນຍາລັກຂອງແຂວງ.”ຄົນທີ່ເດີນທາງໄປແຂວງຄຳມ່ວນ ບໍ່ ໄດ້ໄປກາບໄຫ້ວພະທາດສີໂຄດຕະບອງ ຖືວ່າບໍ່ໄດ້ໄປຮອດໄປເຖິງແຂວງຄຳ ມ່ວນ”.

2. ຖ້ຳກອງລໍ.



ຖ້ຳກອງລໍ ເປັນແຫຼ່ງທ່ອງທ່ຽວທຳມະຊາດ ມີຊື່ສຽງ ລະດັບແນວໜ້າຂອງໂລກຍ້ອນວ່າ ເປັນຖ້ຳທີ່ມີສາຍນ້ຳຫີນບູນ ໄຫຼຜ່ານອຸມົງຂອງພູຫີນປູນ ເຂົ້າໄປແລ້ວໄຫຼລົງສູ່ແມ່ນ້ຳຂອງ. ຖ້ຳກອງລໍຕັ້ງຢູ່ລະຫວ່າງບ້ານນາຕານ ເມືອງນາກາຍ ແລະ ບ້ານກອງລໍ ເມືອງຄູນຄຳ, ເມືອງຄູນຄຳເຊິ່ງ ຫ່າງຈາກເມືອງ 46 ກິໂລແມັດ. ບັນດານັກທ່ອງທ່ຽວ ສາມາດເດີນທາງຈາກເສັ້ນທາງເລກທີ 13 ເຂົ້າໄປຕາມເສັ້ນ ທາງເລກ 8 ໄປຮອດບ້ານຄູນຄຳ ມີເສັ້ນທາງແວ່. ສຳລັບທາງເລືອກອື່ນທີ່ເໝາະສົມກັບຜູ້ມັກການປະຈີນໄພ ແມ່ນຂີ່ເຮືອຈັກຫາງຍາວ ລ່ອງໄປຕາມສາຍນ້ຳຫີນບູນຈາກບ້ານນາພວກ. ຈັ່ງໃດກໍ່ຕາມ, ບັນດານັກທ່ອງທ່ຽວສາມາດພັກແຮມຄືນ ນຳເຮືອນຊາວບ້ານ ບ້ານນາຕານ ແລະ ບ້ານກອງລໍ.

ຖ້ຳກອງລໍທີ່ມີຄວາມຍາວປະມານ 7.500 ແມັດ, ເຊິ່ງມີຄວາມກ້ວາງປະມານ 30 ແມັດ ແລະ ສູງນັບແຕ່ 20 ແມັດຫາ 100 ແມັດ. ຖ້ຳກອງລໍ ເປັນຖ້ຳທີ່ສວຍງາມ ແລະ ມີສະເໜ່ດຶງດູດທີ່ສຸດ ເພາະພາຍໃນຖ້ຳ ມີແກ້ງ, ຫີນຍ້ອຍ, ຫາດຊາຍທີ່ສວຍງາມຈຳນວນ 20 ກວ່າຈຸດ ເພື່ອໃຫ້ນັກທ່ອງທ່ຽວໄດ້ຊົມ. ບັນດານັກທ່ອງທ່ຽວສາມາດຂີ່ເຮືອລອດຜ່ານເຂົ້າໄປໃນຖ້ຳໄດ້ຕະຫຼອດ. ໃນລະດູແລ້ງ ເປັນໄລຍະເໝາະສົມທີ່ສຸດ ເພື່ອຊົມຮູບໂສມສີສັນຂອງຖ້ຳ ໂດຍການຂີ່ເຮືອເຂົ້າໄປພາຍໃນຖ້ຳ ແລ້ວກໍ່ສາມາດລົງຈາກເຮືອແວ່ທ່ຽວຊົມທົ່ວທັດ ແລະ ຍ່າງເລາະຫຼິ້ນຕາມຫາດຊາຍຂາວ ດ້ວຍການສຳພັດກັບອາກາດທີ່ເຢັນສະບາຍ.



ຖ້ຳກອງລໍ-ນາຕານ ຖືກຄົ້ນພົບແຕ່ສະຕະວັດທີ XVI. ໃນຊຸມປີ 1960 ເລີ່ມນຳໃຊ້ເຮືອຫາງຍາວເປັນ ພາຫະນະເດີນທາງໄປ - ຜ່ານຖ້ຳແລ່ງນີ້ ຂອງຄົນທ້ອງຖິ່ນ.

ສຳຫຼວດຈິງຈັງ ເປັນຄັ້ງທຳອິດ ເລີ່ມໃນເດືອນກຸມພາ 1995 ແລະ ພົບວ່ານັກທ່ອງທ່ຽວສາມາດຂີ່ເຮືອ ຈັກຫາງຍາວ ແລ່ນລອດເຂົ້າຖ້ຳ ແລະ ຜ່ານ ອອກອີກດ້ານອື່ນ ເຊິ່ງຫຼຸດຜ່ອນເວລາໃນການສັນຈອນຈາກ 2 ຊົ່ວໂມງ ມາ ເປັນປະມານ 1 ຊົ່ວໂມງ. ດ້ວຍເຫດນີ້, ອຸມົງຂອງຖ້ຳນີ້ ຈຶ່ງເປັນເສັ້ນທາງ ການທ່ອງທ່ຽວທາງເຮືອ ໂດຍເກີດຂຶ້ນ ແລະ ຖືກນຳໃຊ້ທົ່ວໄປນັບແຕ່ວັນທີ 12 ມັງກອນ 2002 ເປັນຕົ້ນມາ. ປັດຈຸບັນນີ້ ອຸໂມງລອດຖ້ຳສາຍນີ້ ຈຶ່ງເປັນ ເສັ້ນທາງຄົມມະນະຄົມ ເຊື່ອມຕໍ່ລະຫວ່າງບ້ານກອງລໍ ຫາບ້ານນາຕານ.



ຖ້ຳກອງລໍມີປະຫວັດຢູ່ວ່າ: ສະໄໝຂຸນບໍລົມ ປະຖົມກະສັດລາວລ້ານ ຊ້າງ, ກອງທັບຂຸນລໍ ຈາກເມືອງຊວາ(ຫຼວງພະບາງ) ໄດ້ມາຕັ້ງທັບ ເພື່ອລໍຖ້າ ກອງທັບຂຸນເຈັດເຈືອງ ຈາກເມືອງພວນ (ຊຽງຂວາງ) ເພື່ອພ້ອມກັນໄປຊ່ວຍ ຂຸນລຶກກົມ, ເຈົ້າຄອງນະຄອນສີໂຄດຕະບອງ (ຄຳມ່ວນ) ໃນການເຕົ້າໂຮມ ແຜນດິນ, ສະຖານທີ່ເຊິ່ງເປັນທີ່ຕັ້ງຂອງບ້ານກອງລໍໃນປະຈຸບັນ. ດັ່ງນັ້ນຈຶ່ງ ເອີ້ນຖ້ຳນີ້ວ່າ: “ຖ້ຳກອງລໍ”

ຖ້ຳກອງລໍ ມີຄວາມໝາຍມາຈາກ “ກອງທັບລໍ” ບໍ່ແມ່ນ “ກອງຫຼໍ່” ຍ້ອນເຫດຜົນວ່າ ຄຳວ່າ “ກອງ” ມາຈາກ “ກອງທັບ” ສ່ວນ “ລໍ” ມາຈາກ “ລໍຖ້າ” ເມື່ອລວມເຂົ້າກັນຈຶ່ງເອີ້ນຖ້ຳກອງລໍ ຈົນເທົ່າທຸກວັນນີ້.



3. ຖ້ຳພະໜອງປາຝາ.




ຖ້ຳພະໜອງປາຝາ ເປັນແຫຼ່ງທ່ອງທ່ຽວ ວັດທະນະທຳ. ຕັ້ງຢູ່ໃກ້ກັບບ້ານນາຂ້າງຊ້າງ, ຂຶ້ນລົດໄປຕາມທາງເລກທີ 12 ເຊິ່ງຫ່າງຈາກຕົວເມືອງທ່າແຂກໄປທາງທິດຕາເວັນອອກສຽງເໜືອ 14 ກິໂລແມັດ. ໃນຖ້ຳມີພະພຸດທະຮູບຈຳນວນຫຼວງຫຼາຍ ເຖິງ 229 ອົງທີ່ມີອາຍຸເກົ່າແກ່ກວ່າ 600 ປີ. ສ່ວນຢູ່ໜ້າຖ້ຳມີໜອງປາຝາທີ່ສວຍງາມ, ສະນັ້ນ ເພິ່ນຈຶ່ງໃສ່ຊື່ວ່າຖ້ຳພະໜອງປາຝາ.

ບໍລິເວນຖ້ຳພະໜອງປາຝາ ແມ່ນຖ້ຳສອງຊັ້ນຢ່າງກັນຢູ່, ເຊິ່ງຊັ້ນທີ່ຢູ່ຂ້າງເທິງ ແມ່ນຖ້ຳແຫ້ງ ທີ່ມີພະພຸດທະຮູບຂະໜາດໃຫຍ່ ແລະ ນ້ອຍເກົ່າແກ່ປະດິດ ສະຖານຢູ່ຕາມພັກຄ້າຍຄືຂັ້ນບັນໄດ. ສ່ວນຖ້ຳທີ່ຢູ່ດ້ານລຸ່ມ ແມ່ນຖ້ຳນ້ຳທີ່ມີສາຍນ້ຳຈາກໜອງປາຝາ ໄຫຼຜ່ານທະລູເຂົ້າໄປໃນຖ້ຳ. ຖ້ຳທັງສອງນີ້ ມີຄວາມຍາວປະມານ 200 ແມັດ ເຊິ່ງເປັນຖ້ຳທີ່ມີຄວາມສວຍງາມໄປດ້ວຍຫີນຫຼາຍຂະໜາດ ແລະ ຮູບຮ່າງແຕກຕ່າງກັນ ຍັງຢາຍກັນຢູ່ເປັນຍ່ານ. ໃນປີ 2004, ລູງບຸນນົງ ຊາວບ້ານນາຂ້າງຊ້າງ ເຫັນຝູງເຈຍບິນເຂົ້າ-ບິນອອກຮູຕາມຜາທີ່ສູງ 28 ກວ່າແມັດ, ລາວບິນໜ້າຝາຂຶ້ນໄປ ຈົນພົບປາກຖ້ຳ ທີ່ມີຄວາມກ້ວາງ 15 ແມັດ. ລາວໄດ້ພົບເຫັນພະພຸດທະຮູບຈຳນວນຫຼວງຫຼາຍ. ຕໍ່ມາ, ອຳນາດການປົກຄອງ ແລະ ຊາວບ້ານ ຈຶ່ງໄດ້ທຳພິທີຄາລະວະ ແລະ ປົກປັກຮັກສາພະພຸດທະຮູບ ອັນລ້ຳຄ່າເຫຼົ່ານີ້ໄວ້ ໃນສະຖານທີ່ດັ່ງເດີມ. ພະພຸດທະຮູບເຫຼົ່ານີ້ ແມ່ນມໍລະດົກຕົກທອດມາ ແຕ່ຍຸກສະໄໝຂອງອານາຈັກສີໂຄດຕະບອງ ແລະ ລ້ານຊ້າງ.



4. ຖ້ຳຊ້າງ.

ຖ້ຳຊ້າງ: ຢູ່ໃນຖ້ຳມີຫີນປູນມີຮູບຮ່າງຄ້າຍ ຄືກັນກັບຮູບຊ້າງ. ໃນໄລຍະບຸນປີໃໝ່ລາວ ມີຜູ້ຄົນນິຍົມໄປ ສົງນໍ້າບຸຊາຫົວຊ້າງ ຕາມປະເພນີ. ຖ້ຳຊ້າງຕັ້ງຢູ່ບ້ານຖ້ຳ ເມືອງທ່າແຂກ, ຫ່າງຈາກຕົວເມືອງທ່າແຂກປະມານ 8 ກມ, ຂຶ້ນລົດໄປຕາມທາງເລກ 12 ພາຍໃນຖ້ຳຈະມີພະພຸດທະຮູບ ມີຮູບປັ້ນອົງຄະລັກຕ່າງໆ. ສິ່ງທັງໝົດເລົ່ານັ້ນ ແມ່ນພູມປັນຍາ, ສັດທາຂອງຊາວພຸດໄດ້ພ້ອມກັນສ້າງ ແລະ ເອົາໄປປະດິດໄວ້ ແຕ່ໃນສ່ວນທີ່ເປັນທຳມະຊາດ ນັ້ນພາຍໃນຖ້ຳ ກໍ່ມີຫີນທີ່ເປັນຮູບສັດຕ່າງໆ ເຊິ່ງແລ້ວ ແຕ່ຜູ້ທີ່ພົບເຫັນ ຈະໃຫ້ຈົນຕະນາການມີຫີບໃສ່ໃບລານ ທີ່ເຮັດດ້ວຍຫີນ ຢູ່ກໍາຊ້າຍຂອງຖ້ຳ(ສັງເກດເວລາເຮົາເຂົ້າປາກຖ້ຳ) ສ່ວນປະຫວັດຄວາມເປັນມາຂອງຖ້ຳແຫ່ງນີ້ ກໍ່ຍັງມີຫລາຍອັນທີ່ຍັງຈະຕ້ອງໄດ້ສຶກສາເກັບກຳຂໍ້ມູນຕື່ມ, ແຕ່ທີ່ຈະແຈ້ງປາກຖ້ຳແຫ່ງນີ້ທະຫານອາສາສະຫມັກຫວຽດ ນາມທີ່ມາປະຕິບັດຫນ້າທີ່ຄຽງບ່າຄຽງໄຫຼ່ ກັບທະຫານກອງທັບລາວອິດສະລະ ໄດ້ສະລະຊົບ ເປັນຈຳນວນຫລາຍຮ້ອຍຄົນໃນຊ່ວງຊຸມປີ 1960



5. ກຳແພງຫີນຍັກ ພູຄັນນາ.

ພູຄັນນາ ຫຼື ກຳແພງຍັກ ເປັນສະຖານທີ່ທ່ອງທ່ຽວ ທາງທຳມະຊາດ ຕັ້ງ ຢູ່ບ້ານໃໝ່ໂພສີ ເຊິ່ງຫ່າງຈາກເທດສະບານເມືອງທ່າແຂກ 8 ກິໂລແມັດ ຂຶ້ນ ລົດໄປຕາມທິດທາງເໜືອຕາມເສັ້ນທາງເລກທີ 13 ໃຕ້. ສາຍພູຄັນນາເປັນ ກຳແພງຫີນທີ່ກ້ວາງ ແລະ ສູງ ມີຫຼາຍຕອນ ເຊິ່ງເມື່ອລວມກັນແລ້ວຍາວ ເຖິງ 15 ກິໂລແມັດ. ສະຖານທີ່ສຳລັບຊົມກຳແພງຍັກນີ້ ດີທີ່ສຸດແມ່ນຢູ່ແຖບບ້ານ ນາໂພນສີທາ – ບ້ານໄໝ່ໂພນສີ, ກຳແພງຫີນຍັກ ຢູ່ທີ່ນີ້ເປັນບ່ອນທີ່ມີກ້ອນ

ຫີນຍັກ ໃນຮູບຊົງກຳແພງ ທີ່ບໍ່ທັນແຕກແຍກ ຍາວກ່ວາໝູ່ ໂດຍມີຄວາມຍາວ ເຖິງ 75 ແມັດ ແລະ ມີສູງເຖິງ 16 ແມັດ.

ມີບັນດານັກບູຮານຄະດີຊື່ແຈງວ່າ: ແມ່ນກຳແພງທີ່ເກີດຂຶ້ນຈາກທຳມະ ຊາດ ບໍ່ແມ່ນຄົນປັ້ນແຕ່ງ ເຊິ່ງຜ່ານຂະບວນວິວັດທະນາການຫຼາຍລ້ານປີ ຈຶ່ງ ກາຍເປັນກຳແພງຍັກຫີນຊາຍ. ຢ່າງໃດກໍດີ, ຍັງມີທິດສະດີອື່ນອີກ ທີ່ສັນນິຖານ ວ່າ ແມ່ນອະຣິຍະທຳແຫ່ງລະບົບປ້ອງກັນທີ່ສ້າງຂຶ້ນໃນສະຕະວັດ VIII ພາຍໃຕ້ ຍຸກສະໄໝຂອງອານາຈັກສີໂຄດຕະບອງເກົ່າແກ່.



6. ຖ້ຳນ້ຳລອດເຊບັ້ງໄຟ.



ຖ້ຳນ້ຳລອດເຊບັ້ງໄຟ: ຕັ້ງຢູ່ທາງທິດຕາເວັນຕົກສ່ຽງເໜືອຂອງປ່າສະຫງວນແຫ່ງຊາດພູຫີນໜາມໜໍ່. ຊຶ່ງກວມເອົາເນື້ອທີ່ທັງໝົດ 10.430 ເຮັກຕາ ແລະ ຕິດກັບບ້ານປະຊາຊົນ 3 ບ້ານຄື: ບ້ານຫຍ້າແວດ, ບ້ານໜອງປິງ ແລະ ບ້ານກວນຄະໂຍມ. ຄວາມຍາວຂອງຖ້ຳມີ 11,5 ກມ. ຂຶ້ນລົດໄປຕາມເສັ້ນທາງເລກທີ 12 ເມືອງມະຫາໄຊແລ້ວລ້ຽວຂວາມຸ້ງກົງສູ່ຖ້ຳນ້ຳລອດເຊບັ້ງເຊບັ້ງໄຟ ເມືອງບົວລະພາ ຫ່າງຈາກຫ້ອງການປົກຄອງເມືອງ ປະມານ 14 ກິໂລແມັດ. ໃນປີ 1995 ໄດ້ມີນັກສຳຫຼວດຊາວຝລັ່ງ ລ່ອງແພໄມ້ໄຜ່ເຂົ້າໄປສຳຫຼວດຖ້ຳນີ້ເປັນເທື່ອອິດ, ຖ້ຳແຫ່ງນີ້ ເມື່ອກ່ອນຊາວບ້ານໄດ້ເອີ້ນວ່າ: ຖ້ຳຊຸນເຊ ແລະ ມີນັກທ່ອງທ່ຽວເຂົ້າມາທ່ຽວເປັນປະຈຳ. ຖ້ຳແຫ່ງນີ້ປະປ່ອຍເປັນເວລາ 90 ກວ່າປີ. ຈາກນັ້ນມາ, ທີມງາມສຳຫຼວດຈາກປະເທດຝຣັ່ງ ກໍ່ໄດ້ເຂົ້າມາສຳຫຼວດອີກເທື່ອໃຫ້ມໃນປີ 1995 ແຕ່ກໍ່ເກັບກຳຂໍ້ມູນໄດ້ພຽງເລັກນ້ອຍ. ຫຼັງຈາກນັ້ນໃນປີ 2006 ແລະ ໃນປີ 2008 ທ່ານ ຈອນໂພແລກ ຜູ້ຊ່ຽວຊານກ່ຽວກັບຖ້ຳ ໄດ້ນຳພານັກວິໄຈຈາກປະເທດການດານາ ແລະ ອາເມລິກາ ເຂົ້າຮ່ວມສັດຫຼວດນຳອີກ. ນອກຈາກນັ້ນ ຍັງມີຜູ້ຊ່ວຍຄົນລາວ ແລະ ພະນັກງານນຳທາງອີກຈຳນວນໜຶ່ງທີ່ໄດ້ຖືກແຕ່ງຕັ້ງ ໄດ້ເຂົ້າສຳຫຼວດ. ຖ້ຳແຫ່ງນີ້ເປັນຫ້ອງທີ່ໃຫຍ່ ແລະ ມີຄວາມສວຍງາມຫນ້າປະທັບໃຈ. ນັກສຳຫຼວດຖ້ຳໄດ້ໃສ່ຊື່ຫ້ອງດັ່ງກ່າວເປັນ: ຫ້ອງຫານໃຫຍ່ຍ້ອນວ່າເປັນຫ້ອງທີ່ກວ້າງ, ໃຫຍ່ ແລະ ສູງ. ໃນນີ້ ຍັງມີຫ້ອງອີກທີ່ມີຂະໜາດໃຫຍ່ ຢູ່ບໍລິເວນໃກ້ກັບປາກຖ້ຳ. ພາຍໃນຖ້ຳ ໄດ້ມີການຕິບແຕ່ງຈາກທຳມະຊາດຢ່າງສວຍສົດງົດງາມ ເປັນຕົ້ນແມ່ນຫີນຍ້ອຍທີ່ມີຂະໜາດໃຫຍ່ ແລະ ນ້ອຍທີ່ແຕກຕ່າງກັນ ທີ່ເກີດຈາກການສະສົມຂອງທາດຫີນປູນບາງບ່ອນກໍ່ເປັນອ່າງຫີນປູນ, ບາງບ່ອນກໍ່ເປັນຫີນຊາຍ ທີ່ເປັນຮູບຫນ່ວຍໄຂ່ ຍັງຢາຍຢູ່ຢ່າງຫຼວງຫຼາຍ ແລະ ຫນ້າອັດສະຈັນ.



7. ຖ້ຳພະຈັນ.

ຖ້ຳພະຈັນ ແມ່ນສະຖານທີ່ທ່ອງທ່ຽວທາງທຳມະຊາດ ຕັ້ງຢູ່ບ້ານດ່ອຍ ເມືອງທ່າແຂກ. ຂຶ້ນລົດໄປຕາມທາງເລກທີ 12 ຫ່າງຈາກຕົວເມືອງ 22 ກິໂລແມັດ ໃກ້ກັບພະທາດເມືອງພອນ ມາທາງບ້ານນາປະມານ 3 ກິໂລແມັດ. ເປັນຖ້ຳຮູໂລ່ງ ສາມາດເຂົ້າອອກໄດ້ສະບາຍ. ປາກຖ້ຳກວ້າງປະມານ 80 ແມັດ, ສູງປະມານ 90-100 ແມັດ, ເປັນຖ້ຳຊອດ ທີ່ມີນ້ຳພອນໄຫລຜ່ານປະມານ 350 ແມັດ ກໍ່ຊອດອອກ. ເອີ້ນວ່າ “ຖ້ຳພະຈັນ” ກໍ່ຍ້ອນວ່າພາຍໃນຖ້ຳ ມີພະພຸດທະຮູບທີ່ເຮັດດ້ວຍໄມ້ຈັນ ປະດິດສະຖານຢູ່, ແຕ່ກ່ອນ ພະອົງນີ້ ແມ່ນປິ່ນຫນ້າໄປ



ໃສ່ກວນຫມາກຫຸງ (ປິ່ນລົງໃຕ້) ສາຍຕາຂອງພະອົງໂຕແມ່ ຕົກໃສ່ຈຸດໃດ ຈະມີປະກາຍແກ້ວອອກ ແຕ່ພາຍຫລັງ ຄົນຂີ້ຢາ ເຈາະເອົາລູກແກ້ວອອກຈາກພະສຽນຂອງພະອົງແມ່ອົງນີ້ ແລ້ວພະອົງຜູ້ ກໍ່ສະເດັດຫນີ. ໃນເວລາທີ່ຊາວບ້ານໄດ້ແກ້ໂສ້ທີ່ລ່າມໄວ້ອອກ, ຈາກນັ້ນມາ ຈົ່ງເອົາຫັນຫນ້າມາທົດຕາເວັນຕົກ ແລະ ນຳເອົາພະພຸດທະຮູບອີກຫລາຍອົງມາປະດິດສະຖານໄວ້. ເມື່ອຮອດເດືອນ 5 ເພັງ, ຊາວບ້ານ ຈະພ້ອມພາກັນເຮັດບຸນນະມັດສະການພະຈັນຢູ່ເປັນປະຈຳ.





8. ຊຸນນ້ຳໂດນ.



ຊຸນນ້ຳໂດນ ແມ່ນສະຖານທີ່ທ່ອງທ່ຽວ ຕັ້ງຢູ່ບ້ານນາ ເມືອງທ່າແຂກ ທ່ານສາມາດເດີນເຂົ້າໄປຊຸນນ້ຳໂດນໄດ້ສອງທາງຄື: ທາງບົກທ່າງຈາກເມືອງ 33 ກິໂລແມັດ, ທາງນ້ຳ(ຂຶ້ນເຮືອ) ໂດຍທ່າງຈາກເມືອງ 20 ກິໂລແມັດ, ເປັນບ່ອນນ້ຳໂດນໄຫລອອກ ໃນຮູແຈ້ງ ແລະມີຄວາມກວ້າງປະມານ 20 ແມັດ, ປາກຖ້ຳສູງປະມານ 5 ແມັດ, ຢູ່ຫນ້າຖ້ຳ ຈະມີກ້ອນຫີນ ລຽນກັນຄືກັບຄັນຄູບ້ານນ້ຳ, ທາງທິດຕາເວັນຕົກຂອງຊຸນ ຈະມີຖ້ຳຍາວລຽບໄປຕາມສາຍນ້ຳ ມີພະແກ້ວປະດິດສະຖານຢູ່, ສ່ວນຢູ່ທິດຕາເວັນອອກຂອງຖ້ຳ ຈະມີ 2 ຮູ ຊອດລົງໃສ່ວັງນ້ຳໃນຖ້ຳ. ຮອດຍາມເດືອນ 4-5 ແຕ່ລະປີ ຊາວບ້ານກົກຕ້ອງ, ບ້ານດອຍ, ນາຫົວງົວ, ຜ່າແຫລມ, ຈະພາກັນໄປເບືອປາໃນສາຍນ້ຳໂດນ. ຕາມ ທ່ານ ຝຣັ່ງຊົວບຸກິດ ຂຽນບົດລາຍງານໃນການສຳຫລວດຮ່ວມກັນກັບເພື່ອນຮ່ວມງານຊາວຝຣັ່ງຂອງເພິ່ນ ໃຫ້ຮູ້ວ່າ: ໃນຊຸນ ນ້ຳໂດນມີປາຫລາຍ ໃນນັ້ນ ມີປາບໍ່ມີຕາ ປະມານ 4-5 ໂຕ, ຍາວປະມານ 5 ຊັງຕີແມັດ




9. ເຂດທົ່ງຊາດ.

ເຂດທົ່ງຊາດ (ລາດໄຮ, ແລະ ຫ້ວຍສະງອງ) ເປັນແຫຼ່ງທ່ອງທ່ຽວທຳມະຊາດ ເລີ່ມຕົ້ນຂຶ້ນເຮືອຢູ່ບ້ານ ທ່າລັງ ເມືອງນາກາຍ ຫ່າງຈາກຕົວເມືອງ 30 ກິໂລແມັດ ຜ່ານອ່າງຫີນເກັບນ້ຳໄປລາດໄຮ ໄລຍະທາງຍາວ 17 ກິໂລແມັດ ໃຊ້ເວລາ 3 ຊົ່ວໂມງ ແລະ ຈາກລາດໄຮ ຍ່າງໄປບ້ານທົ່ງຊາດ 6 ກິໂລແມັດ ແລະ ໃຊ້ເວລາ 2 ຊົ່ວໂມງ, ໃນເຂດນີ້ ຍັງເປັນເຂດປ່າໄມ້ ທີ່ຍັງຄົງມີຄວາມສວຍງາມ ແລະ ອຸດົມສົມບູນຫຼາກຫຼາຍໄປດ້ວຍຊີວະນາໆພັນ, ເປັນປ່າດົງດິບປະສົມ ຜັດປ່ຽນໃບ

ແລະ ປ່າໄມ້ໃບແຫຼມ ໂດຍສະເພາະ (ໄມ້ແປກ, ໄມ້ຮື່ງ). ນອກຈາກນີ້ ຍັງມີສັດປ່າຫາຍາກ ໃກ້ສູນພັນຍັງພົບເຫັນໃນເຂດນີ້ ເຊັ່ນ: ທະນິແກ້ມຂາວ, ຄ່າງຂາແດງ, ລິງ ແລະ ຈຳພວກນົກຈຳນວນໜຶ່ງ. ມີຄວາມເປັນໄປໄດ້ສູງ ໃນການພັດທະນາເປັນແຫຼ່ງທ່ອງທ່ຽວທຳມະຊາດອຸດົມສົມບູນ ທີ່ສາມາດດຶງດູດນັກທ່ອງທ່ຽວ ແລະ ສຳພັດກັບຄວາມສະຫຼັບຊັບຊ້ອນ ຊຶ່ງຍັງຄົງໄວ້ໃນຄວາມລືລັບຂອງທຳມະຊາດໃນເຂດນີ້ດ້ວຍຕົວເອງ.



10. ຕາດຄູນ.




ຕາດຄູນຕັ້ງຢູ່ບ້ານຂອນແກ່ນ ເມືອງນາກາຍ ຫ່າງ ຈາກຕົວເມືອງປະມານ 40 ກິໂລແມັດ. ໂດຍໃຊ້ເຮືອໄລ (ທີ່ ເຮັດຈາກຖັງນ້ຳມັນຍົນ) ເປັນພາຫະນະໃຊ້ເວລາ 2 ຊົ່ວໂມງ ປາຍ, ຖ້າໃຊ້ເຮືອຫາງຍາວທີ່ເຮັດດ້ວຍໄມ້ແມ່ນ 4-6 ຊົ່ວໂມງ. ເປັນນ້ຳຕົກຕາດຂະໜາດໃຫຍ່, ມີຄວາມສູງ ປະມານ 4-7 ແມັດ, ກວ້າງປະມານ 30-50 ແມັດ. ຕາດ ຄູນຕັ້ງຢູ່ສາຍນ້ຳອອນ ເຊິ່ງມີທຳມະຊາດ ທີ່ສວຍງາມ ເໝາະ ສົມກັບການທ່ອງທ່ຽວຫຼາຍທີ່ສຸດ ເປັນຕົ້ນແມ່ນ ການເຮັດ ກິດຈະກຳ ທາງນ້ຳເຊັ່ນ: ໂດດນ້ຳ, ລອຍນ້ຳ, ຕົກເປັດປາສູດ, ຂີ່ເຮືອທ່ຽວອ່າງນ້ຳ, ຖ້າໂຊກດີ ທ່ານຍັງຈະສາມາດເຫັນສັດ ຫຼາຍຊະນິດ ເປັນຕົ້ນແມ່ນ ນົກເປັດນ້ຳ, ນົກຍາງຂາວ, ນົກຄໍ ງູ, ລິງ ແລະ ຝຸງຊ້າງ ທີ່ລົງມາກິນນ້ຳຢູ່ຕາມແຄມນ້ຳອອນ.



11. ທົ່ງກະແຈງ.

ທົ່ງກະແຈງ ຕັ້ງຢູ່ປ່າສະຫງວນ ເຂດນາວາງ ເມືອງນາກາຍ ຫ່າງຈາກເມືອງປະມານ 40 ກິໂລແມັດ. ທົ່ງກະແຈງ ເປັນທົ່ງຫຍ້າ. ຕັ້ງຢູ່ເທິງພູ ທີ່ມີຄວາມສວຍງາມອຸດົມສົມບູນ ທາງດ້ານປ່າໄມ້ຫຼາຍ. ນອກຈາກນັ້ນ ພູຍັງມີໜອງຂະໜາດໃຫ່ຍ ມີຊື່ວ່າ ໜອງກະແຈງ ຊຶ່ງມີຄວາມສູງ 1,400 ແມັດ ທຽບໃສ່ລະດັບໜ້ານ້ຳທະເລ ເໝາະສົມກັບການຍ່າງທ່ຽວປ່າ ໃຊ້ເວລາປະມານ 3-5 ວັນ. ຕາມສາຍນ້ຳ ຍັງມີນ້ຳຕົກຕາດ ທີ່ທຳມະຊາດຫຼາຍແຫ່ງ ທີ່ມີຄວາມສວຍງາມ. ຢູ່ຕາມສາຍນ້ຳ ຍັງມີປາ ອາໄສຢູ່ ເປັນຈຳນວນຫຼວງຫຼາຍ, ນອກຈາກນັ້ນແລ້ວ ຖ້າໂຊກດີ ທ່ານຈະຍັງສາມາດເຫັນສັດປ່າຫຼາຍຊະນິດ ເຊັ່ນ: ນົກກົກ, ລີງ, ທະນົ, ຂາແດງ, ຟານ ແລະ ກວາງ ຊຶ່ງຍັງມີສັດອາໄສຢູ່ບໍລິເວນນີ້ ຫຼາຍຊະນິດ. ເນື່ອງຈາກເປັນເຂດອະນຸລັກຂອງໂຄງການນ້ຳເທີນ 2.





12. ຖ້ຳຜານາງຫຼົງ.

ຖ້ຳຜານາງຫຼົງ ຕັ້ງຢູ່ບ້ານ ຄູນເງິນ, ເມືອງ ຄູນຄຳ ຢູ່ເສັ້ນທາງ 8A ຫ່າງຈາກເມືອງຄູນຄຳ ປະມານ 12 km ແລະ ຫ່າງຈາກທາງແບ່ງ ຫຼັກ 20 ປະມານ 25 km. ເປັນແຫຼ່ງທ່ອງທ່ຽວທຳມະຊາດ (ຖ້ຳເປີດ, ອາກາດລ່ວງ) ມີສອງຊັ້ນ, ຄວາມຍາວປະມານ 2 ກິໂລແມັດ. ພາຍໃນຖ້ຳມີ ເຫວ ປະມານ 4 ຈຸດໃຫ່ຍໆ, ມີຫີນງອກ-ຫີນຍ້ອຍຫຼາຍແບບ ຫຼາຍສີສັນ, ມີ ອ່າງນ້ຳ ເປັນຫີນປູນ, ຫີນປະດັບ ມີຫຼາຍຮູບຊົງຫນ້າອັດສະຈັນ, ຖ້ຳແຫ່ງນີ້ ສາມາດເຂົ້າທ່ຽວ ຊົມໄດ້ຕະຫຼອດປີ, ປະຈຸບັນນີ້ ຊາວບ້ານໄດ້ສ້າງທາງຂຶ້ນ - ລົງ, ຂັ້ນໄດ, ຮາວຮັວຈັບ ໃນບາງ ຈຸດທີ່ເປັນອັນຕະລາຍ ພາຍໃນຖ້ຳ, ປະຊາຊົນພາຍໃນບ້ານ, ເມືອງຄູນຄຳ ມີແຜນຈະ ພັດທະນາ ແລະ ເປີດເປັນແຫຼ່ງທ່ອງທ່ຽວ ຢ່າງເປັນທາງການ ເພື່ອຮອງຮັບໃຫ້ກັບການ ຂະຫຍາຍຕົວ ຂອງວຽກງານທ່ອງທ່ຽວ ໃຫ້ເປັນທາງເລືອກໜຶ່ງ ສຳລັບນັກທ່ອງທ່ຽວທີ່ມາ ໃນວົງຈອນ The Loop.

ປະຫວັດຂອງຖ້ຳຜານາງຫຼົງ: ຖ້ຳຜານາງຫຼົງ ມີປະຫວັດຄວາມເປັນມາ ໃນສະໄໝ ກ່ອນ ເປັນເມືອງເກົ່າທັກຂິນ ເຊິ່ງເພິ່ນເອິ້ນກັນວ່າ: ເຂດຂົງວຽງໃນສະໄໝເຈົ້າຟ້າງຸ່ມ ແຫຼ່ງຫຼ້າ ທໍລະນີ ທ້ອນໂຮມອານາຈັກລາວລ້ານຊ້າງ ເຊິ່ງເພິ່ນເຄື່ອນທັບມາແຕ່ພາກໃຕ້ ເພື່ອຕີເອົາ ເມືອງນ້ອຍໃຫ່ຍ ໃນ ຄ.ສ 1353, ຢູ່ເຂດນີ້ ເຈົ້າຟ້າງຸ່ມໄດ້ມາທ້ອນ ໂຮມໄຜ່ພົນນັກຮົບຫຼາຍ ພັນຫຼາຍໜຶ່ງຄົນ, ໃນການມາຂອງເພິ່ນ ໄດ້ນຳເອົາພະສົງສຳມະເນນ, ຊ່າງຕີເຫຼັກ, ຕີເງິນ, ຕີຄຳ ຊ່າງປັ້ນໝໍໄຫມພ້ອມ ເພື່ອເຄື່ອນທັບໄປຕີເອົາເມືອງໄຜ່ລ້ອມ (ວຽງຈັນ), ເວລາເຄື່ອນ ທັບໄປພາກເໜືອ ມີໄຜ່ພົນຈຳນວນໜຶ່ງ ບໍ່ສາມາດໄປໄດ້ ຈຶ່ງຈັດບ້ານເຮືອນຢູ່ເມືອງເກົ່າ ທັກຂິນ (ບ້ານຄູນເງິນ) ໃນປັດຈຸບັນ.

ໃນຕໍ່ມາຊາວທັກຂິນ ແຕ່ລະວັນອອກໄປທຳມາຫາລ້ຽງຊີບ ຈຶ່ງມີນາງໜຶ່ງ ຫຼົງທາງ ເມືອບ້ານ ເມື່ອຢ່າງເລາະໄປເລາະມາຈົນລ້າລ່ອຍແລ້ວ ໄດ້ນັ່ງພັກເຊົາຢູ່ກ້ອງຕົ້ນໄມ້ໃກ້ກັບ ບໍລິເວນປາກຖ້ຳ ເມືອຫຼຽວໄປຫຼຽວມາ ຈຶ່ງພົບເຫັນນັກປາດພະອາຈານມະຫາໂຄດ ທີ່ກຳມະ ຖານຈຳສິນໃນຖ້ຳແຫ່ງນີ້ ເພິ່ນຈຶ່ງໄດ້ບອກທາງໃຫ້ນາງກັບເມືອບ້ານທັກຂິນ (ຄູນເງິນ) ຕາມ ເປົ້າໝາຍ ສະນັ້ນ ຕໍ່ມາຊາວບ້ານ ຈຶ່ງໄດ້ເອິ້ນຊື່ຖ້ຳແຫ່ງນີ້ວ່າ: ຖ້ຳຜານາງຫຼົງ.



13. ນ້ຳຕົກຕາດຊຽງລີ.



ນ້ຳຕົກຕາດຊຽງລີ ຕັ້ງຢູ່ບ້ານນາຕ່ອຍ ເມືອງບົວລະພາ. ເປັນນ້ຳຕົກຕາດທຳມະຊາດ ອີກແຫ່ງໜຶ່ງ ທີ່ມີຄວາມສວຍສົດງົດງາມບໍ່ແພ້ນ້ຳຕົກຕາດແຫ່ງອື່ນໆ ໃນປະເທດເຮົາ, ຄວາມສູງຂອງນ້ຳຕົກ ປະມານ 70 ແມັດ, ບໍລິເວນນ້ຳຕົກ ມີອ່າງນ້ຳທີ່ໃສເຢັນ ແລະ ສວຍງາມ ເໝາະແກ່ການລົງຫຼິ້ນອາບນ້ຳ, ລອຍນ້ຳ ເພື່ອສ້າງຄວາມເພັດເພິນແກ່ຜູ້ມາທ່ຽວຊົມ ແລະ ສອງຂ້າງອ່າງນ້ຳໃສເຢັນດັ່ງກ່າວນັ້ນ ປົກຄຸມດ້ວຍປ່າໄມ້ທີ່ຂຽວສະອມ ທີ່ໜ້າປະທັບໃຈແກ່ຜູ້ມາພົບເຫັນ ນອກນັ້ນ ບໍລິເວນນ້ຳຕົກຍັງປະກອບດ້ວຍດອກໄມ້ສີຊົມພູ (ດອກທຽນ) ເບິ່ງບານເປັນຕາອອນຊອນ. ໃນປັດຈຸບັນນີ້ ແມ່ນໄດ້ຈັດສັນເປັນສະຖານທີ່ທ່ອງທ່ຽວ.

ຕາມການເລົ່າຂານກັນມາແຕ່ປູ່-ຢ່າ ຕາ-ຍາຍ ຂອງຊາວບ້ານຫຍ້າແວດວ່າ: ໃນເມື່ອກ່ອນ ນ້ຳຕົກຕາດແຫ່ງນີ້ ເພິ່ນເອີ້ນວ່າ: “ຜາດຳຜາແດງ ຊຽງຈັນຊຽງລີ ທຣຳຊີຍິງຕາລິງອາຍຣອຍ” ໝາຍຄວາມວ່າ: ທັງໝົດນີ້ ແມ່ນສາຍພົວພັນດຽວກັນ ລະຫວ່າງ ໜອງຍາດ, ໜອງປາດ, ຕາດຊຽງລີ ສາຍພູກຳພ້າ (ທຣຳຊີຍິງ), ນາກຳພ້າ(ຕາລິງອາຍລອຍ) ທີ່ຕັ້ງຢູ່ໃກ້ໆກັນນີ້ເອງ. ໃນເມື່ອກ່ອນສຽງນ້ຳຕົກດັງ " ຮຶງໆໆ " ສຽງດັງກ່າວ ໄດ້ກ້ອງກ້ງວານໄປໄລຍະໄກຫຼາຍກິໂລແມັດ..

ນ້ຳຕົກຕາດຊຽງລີໃນປັດຈຸບັນນີ້ ແມ່ນຍັງບໍ່ທັນໄດ້ເປີດໃຫ້ເຂົ້າທ່ຽວຊົມ ຢ່າງເປັນທາງການເທື່ອ ແຕ່ກໍ່ຍັງມີຫຼາຍໆຄົນ ທີ່ໄດ້ເຂົ້າໄປທ່ຽວຊົມ. ສະຖານທີ່ທ່ອງທ່ຽວ ນ້ຳຕົກຕາດຊຽງລີ ຫ່າງຈາກຕົວເມືອງບົວລະພາ 12 ກິໂລແມັດ, ຊ່ວງໄລຍະເວລາທີ່ເໝາະສົມແກ່ການທ່ອງທ່ຽວ ແມ່ນຊ່ວງທ້າຍ ເດືອນມິຖຸນາ ຫາ ທ້າຍເດືອນ ຕຸລາ.

14. ທ່າລ້ງ.



ບ້ານທ່າລ້ງ ແມ່ນບ້ານໜຶ່ງທີ່ຂຶ້ນກັບເມືອງນາກາຍ, ແຂວງຄຳມ່ວນ. ບ້ານທ່າລ້ງ ມີໄລຍະທາງຫ່າງຈາກເມືອງທ່າແຂກ, ແຂວງຄຳມ່ວນ 99 ກິໂລແມັດ ແລະ ຫ່າງຈາກເທດສະບານເມືອງນາກາຍ 22 ກິໂລແມັດ, ເປັນເສັ້ນທາງປູຢາງ ຊຶ່ງການເດີນທາງເຂົ້າເຖິງແມ່ນສະດວກສະບາຍ, ສາມາດເຂົ້າເຖິງໄດ້ໂດຍ ພາຫະນະທາງບົກທຸກປະເພດ, ສຳລັບເສັ້ນທາງພາຍໃນບ້ານ ແມ່ນເປັນເສັ້ນທາງ ດິນແດງ,


ສະພາບແວດລ້ອມທຳມະຊາດບໍລິເວນໃກ້ຄຽງ ແມ່ນມີຍັງມີຄວາມ ອຸດົມສົມບູນ, ມີສັດປ່າໆຊະນິດ ທີ່ອາໄສຢູ່ຕາມປ່າບໍລິເວນໃກ້ຄຽງ ເຊັ່ນ: ກະ ຮອກ, ເຈຍ, ນົກ ແລະ ສັດໃຫຍ່ຈຳນວນໜຶ່ງ. ນອກຈາກນີ້, ທ່າລ້ງ ແມ່ນເປັນ ເຂດໜຶ່ງ ທີ່ຢູ່ໃນເຂດຄຸ້ມຄອງຂອງເຄື່ອນໄພຟ້າໄຟ 2 ແລະ ເປັນເຂດທີ່ມີພູມ ສັນຖານສູງ ຊຶ່ງເຂດນີ້ ແມ່ນມີອາກາດຊົດຊື່ນ ແລະ ເຢັນດີ ເຫມາະສົມແກ່ການ ມາພັກຜ່ອນຂອງນັກທ່ອງທ່ຽວທັງພາຍໃນ ແລະ ຕ່າງປະເທດ ເພື່ອຊົມຄວາມ ສວຍງາມຂອງທິວທັດທຳມະຊາດ, ລົງຫຼິ້ນນ້ຳ, ຫາປາ ແລະ ອື່ນ.



ທ່າລ້ງ ເປັນບ້ານທີ່ ມີຂົວຂ້າມນ້ຳເທີນ ເຊື່ອມຕໍ່ຕາມເສັ້ນທາງເລກທີ 1E ອອກໄປສູ່ເມືອງຄຳເກີດ ແຂວງບໍລິຄຳໄຊ, ສະພາບການພັດທະນາ ແລະ ສິ່ງເສີມການທ່ອງທ່ຽວທາງເຂດທ່າລ້ງ. ໃນໄລຍະຜ່ານມາ ແມ່ນມີນັກທ່ອງທ່ຽວ ເພີ່ມຈຳນວນຂຶ້ນເລື້ອຍໆ ໂດຍສະເພາະແມ່ນ ນັກທ່ອງທ່ຽວຕ່າງປະເທດ ທີ່ນຳໃຊ້ລົດຈັກ ເຂົ້າທ່ຽວຊົມໃນວົງຈອນ The Loop ເປັນຕົ້ນແມ່ນໃນລະດູແລ້ງ,




ສ່ວນລະດູຝົນ ແມ່ນຂ້ອມຂ້າງໃນບ້ານ. ມີໂຮມສະເຕ 10 ຫຼັງຄາເຮືອນ, ມີເຮືອນພັກ 2 ແຫ່ງ, ຮ້ານອາຫານ 3 ແຫ່ງ, ຮ້ານຂາຍເຄື່ອງຍ່ອຍ 7 ຮ້ານ ແລະ ບ່ອນຜະລິດນ້ຳກ້ອນ 1 ແຫ່ງ, ມີຮ້ານທີ່ຜະລິດ ແລະ ຈາໜ່າຍອາຫານ ເຮັດມາຈາກປາທີ່ກຸ່ມປະມົງຊາວບ້ານ ຫາມາສະໜອງ, ມີເຮືອທີ່ສາມາດບໍລິການນຳທ່ຽວຈຳນວນ 10 ລຳ.



15. ຕາດນ້ຳສະນາມ.

ນ້ຳຕົກຕາດນ້ຳສະນາມ ແມ່ນສະຖານທີ່ທ່ອງທ່ຽວທຳມະຊາດ ເປັນນ້ຳຕົກຕາດ ແຝດ ຕັ້ງຢູ່ໃນພູຜາໜານ ຕັ້ງຢູ່ໃນເຂດປ່າສະຫງວນພູຫີນປູນ, ເຂດບ້ານຄູນຄຳ, ເມືອງຄູນຄຳ ແຂວງຄຳມ່ວນ. ນ້ຳຕົກຕາດ ຫ່າງຈາກຕົວເມືອງ 3 ກິໂລແມັດ. ສາມາດຂີ່ລົດປະເພດສີ່ລໍ້ເຂົ້າໄປໄດ້ ປະມານ 2 ກິໂລແມັດ. ຈາກນັ້ນ ເຮົາກໍ່ຍ່າງຂຶ້ນພູເຂົາດິນ ທີ່ມີປ່າໄມ້ອຸດົມສົມບູນ; ມີນົກ, ສັດປ່າຫລາຍຊະນິດພັນ, ໄລຍະທາງດັ່ງກ່າວນີ້ ກໍ່ປະມານ 1 ກິໂລແມັດ ກໍ່ຈະເຖິງຈຸດນ້ຳຕົກຕາດ. ຖ້າຫາກເຮົາເຂົ້າໄປໃນຍາມເຊົ້າ ໂດຍບໍ່ໃຊ້ສຽງດັງ ໂອກາດທີ່ເຮົາຈະເຫັນຝູງລົງໂຄ່ງ, ຂາແດງ ມາກິນນ້ຳ ໂດຍສະເພາະແລ້ວ ໃນຍາມເວລາປະມານ 8.00 ໂມງ. ນ້ຳຕົກຕາດນີ້ ຕົກຈາກຫນ້າຜາສູງ ປະມານ 70-100 ແມັດ ແບ່ງອອກເປັນສອງແງ່, ໃນຍາມເຊົ້າ ເມື່ອເວລາເຮົາຍ່າງລາະລຽບ ກໍ່ຈະເຫັນແສງຕາເວັນ ຕ້ອງກັບນ້ຳຕົກ ເປັນແສງຮຸ້ງປະກາຍແສງອອກຢ່າງງົດງາມ.

ຕາມສາຍນ້ຳຕົກຕາດນ້ຳສະນາມ ລົງມາຈະເຫັນວັງນ້ຳ. ນ້ຳຕົກຕາດເປັນຈຸດໆລົງມາ. ຕາມການສຳຫລວດ ຂອງທີມງານປ່າສະຫງວນແຫ່ງຊາດພູຫີນປູນໃຫ້ຮູ້ວ່າ: ໃນຊ່ວງໄລຍະເດືອນ 8-11 ຈະມີນ້ຳຕົກສວຍງາມຫລາຍກວ່າໃນຊ່ວງເດືອນອື່ນໆ. ນ້ຳຕົກຕາດນີ້ ຈະມີຕະຫລອດ, ຈຸດນ້ຳຕົກຕາດນ້ຳສະນາມ ຫ່າງຈາກນ້ຳຕົກຕາດມ່ວງ ປະມານ 3-4 ກມ ແລະ ສາມາດສ້າງເສັ້ນທາງເສື່ອມຕໍ່ກັນ ໄດ້ຜ່ານປ່າສະຫງວນຂອງແຂວງຄຳມ່ວນ ໄປຫາກັນໄດ້.



16. ຕາດມ່ວງ.



ຕາດມ່ວງ ແມ່ນສະຖານທີ່ທ່ອງທ່ຽວທຳມະຊາດ ເປັນນ້ຳຕົກຕາດທີ່ນອນຢູ່ບໍລິເວນດຽວກັນກັບ ຕາດນ້ຳສະນາມ ຕັ້ງຢູ່ບ້ານຄູນຄຳ ເມືອງຄູນຄຳ ທາງເຂົ້າລະຫວ່າງສອງນ້ຳຕົກຕາດນີ້ ຫ່າງກັນປະມານ 600-700 ແມັດ, ຕາດມ່ວງນີ້ ຫ່າງຈາກທາງເລກ 8 ເຂົ້າໄປປະມານ 1.5 ກິໂລແມັດ ກໍ່ຈະເຫັນຈຸດສຸດທ້າຍຂອງນ້ຳຕົກ (ຊັ້ນທີ່ 18 ນັບແຕ່ເທິງລົງລຸ່ມ) ມີວັງນ້ຳ ເນື້ອທີ່ປະມານ 25-30 ມ ເລິກປະມານ 3-4 ມ. ຖ້າເຮົາຈະຍ່າງຂຶ້ນໄປເຖິງຈຸດສຸດຂອງນ້ຳຕົກ ໃຊ້ເວລາປະມານ 1-2 ຊົ່ວໂມງ ປີນຕາມພູດິນ ທີ່ມີປ່າໄມ້ອຸດົມສົມບູນ, ມີສັດປ່າໃຫ້ເບິ່ງຫລາຍຊະນິດ ຄວາມສວຍງາມຂອງຕາດມ່ວງ ຄືມັນຈະເປັນນ້ຳຕົກຕາດລຽນຕິດກັນລົງມາແບບຂັ້ນໄດ ໂດຍສະເພາະແມ່ນຊັ້ນ 17 ຫາ ຊັ້ນທີ່ 18 ເຮົາຈະເຫັນເປັນຄູ່ຂັ້ນ ແຕ່ລະຂັ້ນສູງປະມານ 15 ແມັດ, ຕາມສາຍນ້ຳນີ້ ກໍ່ມີກ້ອນຫີນ, ວັງນ້ຳ ຄ້າຍກັບນ້ຳສະນາມ.



17. ຖ້ຳຜານາງ.

ຖ້ຳຜານາງ: ແມ່ນສະຖານທີ່ທ່ອງທ່ຽວທາງທຳມະຊາດ ທີ່ຕິດພັນກັບສະໄໝສິງຄາມ ຕັ້ງຢູ່ບ້ານຜານາງ ເມືອງມະຫາໄຊ ຫ່າງຈາກຕົວເມືອງ 12 ກິໂລແມັດ. ຖ້ຳຜານາງເຮົາສາມາດເຂົ້າໄດ້ທຸກລະດູ ໂດຍການລ່ວງເຮືອ ຫຼື ຂີ້ນລົດ. ຢູ່ຕໍ່ໜ້າຖ້ຳຜານາງ ມີຂຸນລຸກໂພມ ແລະ ມີພະພຸດທະຮູບຈຳນວນຫຼວງຫຼາຍ. ຖ້ຳຜານາງ ເປັນຖ້ຳຊອດ ບາງບ່ອນກ້ວາງ ແລະ ແຄບແຕກຕ່າງກັນພາຍໃນຖ້ຳ ມີຜາຫີນທີ່ດຳ, ມີຫີນງອກ, ຫີນຍ້ອຍ, ນ້ຳສ້າງທົດ ແລະ ຄູງຊວງສະຫຼັບຊັບຊ້ອນກັນເປັນຊັ້ນໆ. ຖ້ຳນີ້ ຍາວ 200 ແມັດ ເປັນຖ້ຳຊອດ ກວນຜາປາ ແລະ ກວນຜາແດງ.



18. ທາດຕຸມພະວັງ.



ພະທາດຕຸມພະວັງ ຕັ້ງຢູ່ເທິງຫົວສີມ ໃນວັດບ້ານນາວາງໃຫ່ຍ ເມືອງໜອງບຶກ ຫ່າງຈາກຕົວເມືອງ 27 ກິໂລແມັດ. ເຮົາສາມາດຂຶ້ນລິດ ເຂົ້າໄປເຖິງສະຖານທີ່ທ່ອງທ່ຽວໄດ້ທຸກໆລະດູ. ທີ່ເອີ້ນຊື່ວ່າ ທາດຕຸມພະວັງ ແປວ່າ: “ ສະພາບຊົງໄວ້ “ ເຊິ່ງໂອບຄໍາ ແລະ ມີສິ່ງສໍາຄັນ ທີ່ບັນຈຸໄວ້ໃນອຸບຄໍານັ້ນ ຕາມຕໍານານກ່າວວ່າ ມີອັດຖິ ຂອງພະອໍລະຫັນຕະທາດ ຢູ່ 4 ລູກໃຫຍ່, ທີ່ໜາກຫັນ 3 ລູກ ແລະ ຂາວໆ ທີ່ເມັດໃນສາລີ 1 ລູກ ແລະ ມີຝຸ່ນອັດຖິ ຢູ່ໃນອຸບຄໍານັ້ນອີກດ້ວຍ ນອກນີ້ຍັງມີພຸດທະປະຕິມາກອນ ແລະ ສິ່ງສັກສິດທີ່ຢູ່ໃນສນັ້ນຫຼາຍຢ່າງ ຕາມເລື່ອງກ່າວສືບໆມາວ່າ ຜູ້ທີ່ນໍາເອົາອັດຖິອໍລະຫັນຕະທາດມານັ້ນຄື ທາດຫົວອີກຂອງພະພຸດທະເຈົ້າ ມາປະດິດສະຖານຕັ້ງໄວ້ທີ່ ພູກໍາພໍາ ເອີ້ນວ່າ: “ ພະທາດພະນົມ” ສ່ວນອັດຖິຂອງພະອໍລະຫັນຕະທາດ ເພິ່ນໄດ້ມອບໃຫ້ອຸບາສິກ ຜູ້ມີສັດທາ ໄປຊ່ວຍສ້າງທາດນັ້ນ ໃຫ້ນໍາມາກໍ່ທາດກວມໄວ້ ທີ່ເຄິ່ງເມືອງຕຸມພະວັງສ້າງ ທີ່ນັ້ນ ແມ່ນບ້ານນາວາງ ໃນປັດຈຸບັນນີ້.

ກ່ອນສ້າງທາດໜ່ວຍນີ້ ຍັງມີອຸບາສິກ, ອຸບາສິກາທັງຫຼາຍ, ຊາວບ້ານດົງເທິງ ແລະ ບ້ານດົງທ່າ ເມືອງຂັນທະບູລີ ແຂວງສະຫວັນນະເຂດ ໄດ້ປ່າວເຕືອນກັນ ເພື່ອໄປຊ່ວຍສ້າງທາດພະນົມ ເມື່ອຕົກລົງປົງໃຈກັນແລ້ວ ຈຶ່ງໄດ້ພາກັນອອກຈາກບ້ານ ແລ້ວກໍ່ຍ່າງລົງມາຫາທ່າຂ້າມແຊບ້ຽງໄຟ ມາແວ່ເຊົາທີ່ບ້ານນາວາງ ເພື່ອເວລາຈະອອກເດີນທາງຕໍ່ໄປສູ່ທາດພະນົມນັ້ນ ຈຶ່ງໄດ້ປ່າວເຕືອນ ຊັກຊວນເຖົ້າແກ່ອຸບາສິກ, ອຸບາສິກາທັງຫຼາຍໃນບ້ານນີ້ ໄປຊ່ວຍສ້າງທາດນໍາພະຍາທັງ 5 ເມື່ອໄປເຖິງແລ້ວ ກໍ່ໄດ້ພາກັນຊ່ວຍຂົນຫິນແຮ່, ຫິນຊາຍ, ດິນໜຽວ, ປັ້ນດິນຈີ່, ເຜົາດິນຈີ່, ຂົນດິນຈີ່ ແລະ ປູນ ຕັກນໍ້າແຊ່ໜັງ, ແຊ່ໂບງ, ຄົນປູນແຮ່ຊາຍ ອອກກໍາລັງກາຍຊ່ວຍສ້າງພະທາດພະນົມ ພໍສິມຄວນແກ່ກໍາລັງເຮືອແຮງແລ້ວ ກໍ່ໄດ້ອໍາລາຄາຈາກເພື່ອນຝູງມິດສະຫາຍ ທີ່ມາຈາກທິດທັງ 4 ເພື່ອຊ່ວຍສ້າງພະທາດພະນົມນັ້ນ ຂ້າມຂອງຄົນເມືອເຊົາຢູ່ບ້ານນາວາງ ອັນເປັນບ່ອນເຄີຍພັກເຊົາໄປມາ.



ພະທາດເມືອງພອນ: ເປັນພະທາດທຳອິດ ທີ່ສ້າງຂຶ້ນໃນສະໄໝອານາຈັກສີໂຄດຕະບອງ ແລະ ໄດ້ຮັບການປະຕິສັງຂອນ ໃນປີ 1963. ປັດຈຸບັນນີ້ ຢູ່ບໍລິເວນທາດໄດ້ມີໝູ່ບ້ານ. ຢູ່ໃນເບື້ອງໜຶ່ງຂອງທາດ ມີພະພຸດທະຮູບ ເຊິ່ງ



ເປັນທີ່ເຄົາລົບຂອງພຸດທະສາສະນິກກະຊົນ. ທາດນີ້ ຕັ້ງຢູ່ຫ່າງຈາກເມືອງທ່າແຂກ ໄປທາງທິດຕາເວັນອອກສຽງເໜືອ ປະມານ 14 ກິໂລແມັດ, ຕາມເສັ້ນທາງເລກທີ 12 ລ້ຽວຊ້າຍແລ້ວສືບຕໍ່ໄປອີກ 16 ກິໂລແມັດ ກໍ່ຈະເຫັນຈຸດທີ່ຕັ້ງຂອງພະທາດ.



20. ໜອງໜາລອດ.



ໜອງໜາລອດຕັ້ງຢູ່ ບ້ານຜາແຄນ ເມືອງມະຫາໄຊ ຫ່າງຈາກເມືອງ 17 ກິໂລແມັດ ໄປຕາມທາງເລກທີ 1F ເຂົ້າປະມານ 1,5 ກິໂລແມັດ. ໜອງມີລັກສະນະມົນກົມ, ມີເນື້ອທີ່ ກວ້າງທັງໝົດ 3 ເຮັກຕາ, ມີເສັ້ນທາງອ້ອມໜອງເປັນດິນແດງ ຍາວ 900 ແມັດ, ຄວາມ ເລິກສຸດຂອງໜອງ 2 ແມັດ, ພາຍໃນໜອງ ມີປາຢ່າງຫຼວງຫຼາຍ ເພາະໃນແຕ່ລະປີ ຫ້ອງການ ກະສິກຳເມືອງ ເພິ່ນໄດ້ນຳເອົາພັນປາໄປປອຍໃສ່ໜອງດັ່ງກ່າວ. ຢູ່ບໍລິເວນໃກ້ຄຽງອ້ອມໜອງ ມີສາຍພູ ເຕັມໄປດ້ວຍໄມ້ຫຼາຍຊະນິດ.

ໜອງໜາລອດ ໄດ້ເປີດເປັນແຫຼ່ງທ່ອງທ່ຽວທຳມະຊາດຂັ້ນເມືອງ ໃນວັນທີ 4 ເມສາ 2018. ຈຸດປະສົງຫຼັກຂອງຊາວບ້ານຜາແຄນ ແມ່ນສ້າງເປັນແຫຼ່ງທ່ອງທ່ຽວອະນຸລັກທຳມະ ຊາດເຊັ່ນ: ປ່າໄມ້, ປ່າໃນໜອງ, ຊີວະນາໆພັນໃນໜອງ, ຊາວບ້ານສ້າງຕູບອ້ອມໜອງເພື່ອ ເປັນບ່ອນຜັກຜ່ອນ. ກິດຈະກຳທີ່ຈະຂາຍ ແມ່ນພັກຜ່ອນກິນເຂົ້າປາຕາມຕູບ ແລະ ຕົກເບັດ ໄດ້ຕາມລະດູການ.

ຕາມການບອກເລົ່າ ໜອງໜາລອດ ແຕ່ກ່ອນມີນາຍພານໃນໜູ່ບ້ານ ພ້ອມກັນໄປ ລ່າເນື້ອໃນດົງ ສະຖານທີ່ໃກ້ຄຽງກັບໜອງດັ່ງກ່າວ ເປັນເວລາຫຼາຍ ກໍ່ພາກັນພັກຜ່ອນກິນເຂົ້າ ຢູ່ແຄມໜອງ ພໍດີກິນເຂົ້າອ້ອມ ຕ່າງຄົນຕ່າງກໍ່ພັກຜ່ອນ. ໃນຂະນະທີ່ພັກຜ່ອນ ມີຜູ້ໜຶ່ງ ພັດຫຼ້ຽວເຫັນລູກເຫງັນ ກໍ່ທ້ວງຂຶ້ນຢ່າງແຮງ ລູກເຫງັນຕົກໃຈ ເລີຍແລ່ນເຂົ້າໄປລີ້ຢູ່ໂກນໄມ້ ໂດກ ພວກເຂົາກໍ່ເລີຍພາກັນໄປເກາະເອົາ ແຕ່ພວກເຂົາບໍ່ຮູ້ຈະເຮັດຈະເອົາໄປເຮັດຫຍັງ ຈຶ່ງ ຕົກລົງເອົາໄປຂາຍໃຫ້ພໍຄ້າ ໃນຂະນະທີ່ພໍຄ້າໄປຊື້ນັ້ນ ເຫດການບໍ່ຄາດຄິດເກີດຂຶ້ນ ເຫງັນກໍ່ ໄດ້ຫຼຸດມືໄປ ບໍ່ທັນໄດ້ຈ່າຍເງິນ ເມື່ອເປັນແນວນັ້ນ ກໍ່ເກີດມີການຖືກຖຽງກັນດົນພໍສົມຄວນ ກໍ່ມີຜູ້ໜຶ່ງຄິດອອກວ່າ ໃຫ້ເມື່ອເອົາໜາຢູ່ບ້ານ ມານຳໄຫຼ່ໂຕເຫງັນນ້ອຍທີ່ປົບເຂົ້າປານັ້ນ ເມື່ອ ຕັດສິນໃຈແນວນັ້ນແລ້ວ ພວກເຂົາກໍ່ພາກັນໄປຊອກຫາລູກເຫງັນກໍ່ ເລີຍພົບລູກເຫງັນແລ່ນ ເຂົ້າຮູ່ແຄມໜອງ ແຕ່ກ່ອນມີຮູຮອດແຄມເຊ ເມື່ອເຫັນເປັນຄືແນວນັ້ນ ໜາໂຕນັ້ນກໍ່ຂວັດ ດິນນຳໄລ່ເຫງັນຈົນລອດແຄມເຊ ຍັງບໍ່ເຫັນເຫງັນໂຕນັ້ນຄືນມາ ແຕ່ນັ້ນມາຊາວບ້ານກໍ່ເລີຍ ເອີ້ນ: ໜອງນ້ຳແຫຼ່ງນັ້ນວ່າ: ໜອງໜາລອດ ຈົນເຖິງປັດຈຸບັນ.

ແຂວງສະຫວັນນະເຂດ



1. ຕົວເມືອງເກົ່າ ເຂດເຮືອນເກົ່າຝຣັ່ງເສດ.



ເຮືອນເກົ່າຂອງສະໄໝຝຣັ່ງ ສ້າງຂຶ້ນ ໃນສະໄໝຝຣັ່ງເຂົ້າມາປົກຄອງລາວ ຄາດວ່າ ສ້າງໃນປີ 1940 ເຮືອນດັ່ງກ່າວ ມີສິນລະປະ ຊົງຂອງຝຣັ່ງ ແລະ ເປັນທີ່ພັກຂອງພະນັກງານ ລາສະການໃນສະໄໝນັ້ນ,ຕົກມາໃນປັດຈຸບັນ ແມ່ນປະຊາຊົນເປັນຜູ້ຊົມໃຊ້ໂດຍການເຊົ່ານໍາ ລັດ, ປັດຈຸບັນນີ້ ໄດ້ມີແຜນພັດທະນາໂດຍ ເບື້ອງຕົ້ນ ໄດ້ມີການສໍາຫຼວດ ແລະ ເກັບກໍາຂໍ້ ມູນເບື້ອງຕົ້ນແລ້ວ ເພື່ອຈະຂຶ້ນບັນຊີອະນຸລັກ ແລະ ພັດທະນາເປັນສະຖານທີ່ທ່ອງທ່ຽວໃນ ຕົວເມືອງໃຫ້ມີສີສັນ ແລະ ກິດຈະກຳທີ່ລາກ ຫລາຍ.

ຂອບເຂດເມືອງເກົ່າຂອງເມືອງໄກສອນ ພົມວິຫານ ມີເນື້ອທີ່ 55.41 ຮຕ,ກວມເອົາເຂດ ລຽບແມ່ນໍ້າ ຂອງໄລຍະ 2 ກິໂລແມັດ ກວມ ເອົາພື້ນທີ່ 6 ບ້ານຄື: ບ້ານທ່າເມືອງ, ໄຊຍະພູມ ລັດຕະນະລັງສີເໜືອ, ລັດຕະນະລັງສີໃຕ້, ໄຊ ຍະມຸງຄຸນ, ທ່າແຮ່ ປະກອບມີ 62 ຄອບຄົວ.

2. ພະທາດອີງຮັງ.

ພະທາດອີງຮັງ ແມ່ນຕັ້ງຢູ່ບ້ານທາດອີງຮັງ ເປັນມໍລະດົກຂອງຊາດ, ເປັນພະທາດທີ່ສັກສິດ ແລະ ເປັນທີ່ສັກກະລະບູຊາ ຂອງຊາວແຂວງສະຫວັນນະເຂດ. ພະທາດອີງນີ້ ສ້າງຂຶ້ນປະມານປີ ພສ 500 ເຊິ່ງນໍາພາໂດຍ ພະເຈົ້າສຸມິດຕະທໍາ ຜູ້ປົກຄອງເມືອງມະນຸກຂະນະຄອນ (ອານາຈັກສີໂຄດຕະບູນ) ເພື່ອເປັນອະນຸສອນວ່າ ຄັ້ງໜຶ່ງ ພະພຸດທະເຈົ້າ ໄດ້ສະເດັດມາໄຜດສັດໃນດິນແດນສຸວັນນະພູມ ແລະ ໄດ້ນັ່ງສັນເຂົ້າອີງຕົ້ນຮັງ ຈຶ່ງໄດ້ເອີ້ນຊື່ວ່າ: ພະທາດອີງຮັງ, ພະທາດອີງນີ້ ໃນເບື້ອງຕົ້ນ ເປັນພະທາດນ້ອຍມີ 4 ລ່ຽມ, ໃນປີ ຄສ 1548, ພະເຈົ້າໄຊຍະເສດຖາຖິລາດ ແຫຼ່ງອານາຈັກລ້ານຊ້າງ ໄດ້ນໍາພາປະຕິສັງຂອນ ໃຫ້ເປັນແບບສິລະປະລ້ານຊ້າງ ພະທາດອີງນີ້ ກວ້າງ 9 ແມັດ ແລະ ສູງ 25 ແມັດ ເຊິ່ງຍອດພະທາດ ມີລັກສະນະຄືກັບດອກບົວ. ທຸກໆປີ ຈະມີງານສະເຫຼີມສະຫຼອງ ເພື່ອສັກກະລະບູຊາ ເຖິງພະພຸດທະເຈົ້າ ແລະ ຜູ້ທີ່ສ້າງພະທາດ

3. ແຫຼ່ງທ່ອງທ່ຽວແກ້ງຫຼວງ (ຮອຍຕີນໄດໂນເສົາ).

ສາຍນໍ້າເຊຊັງຊອຍ (ເຊຊັງລອຍ) ທີ່ເມືອງພະລານໄຊ, ເຖິງຍາມແລງນໍ້າບົກລົງ ເຜີຍໃຫ້ເຫັນຄວາມງາມ ຂອງນໍ້າຕົກຕາດຕໍ່າ ຫຼາຍຊັ້ນໃນແກ້ງຫີນ, ທີ່ພະລານຫີນແຄມຝັ່ງນໍ້າເຊ ມີຮອຍຕີນໄດໂນເສົາອີກຫຼາຍຮອຍ, ແກ້ງນີ້ ຢູ່ເໜືອຂົວເຊຊັງຊອຍ ເສັ້ນທາງເລກທີ 9 ເມືອງພະລານໄຊ ຫ່າງຈາກຕົວເມືອງສະຫວັນນະເຂດ 102 ກມ.



4. ຫໍໄຕປີດົກ.



ຫໍໄຕປີດົກ ເລີ່ມຕົ້ນສ້າງຕັ້ງແຕ່ສັດຕະວັດທີ 17. ຕໍ່ມາ ແມ່ຍາທ່າຫຼັກຄຳ ເປັນຜູ້ນຳພາສ້າງ ແລະ ປະຕິສັງຂອນຄືນໃໝ່ ໃນສະຕະວັດທີ 19. ຕໍ່ມາ ໄດ້ມີພໍ່ຂຽວ, ຍາທ່ານພູຈອງ, ຍາທ່ານພິມມາ ເປັນຜູ້ຮັກສາສືບຕໍ່ມາຕາມລຳດັບ. ໃນປີ ຄສ 1990-2001 ໄດ້ມີໂຄງການຮັກສາໜັງສືຜູກໃບລານ ໂດຍກະຊວງຖະແຫຼງຂ່າວ, ວັດທະນະທາ ແລະ ທ່ອງທ່ຽວ ໄດ້ຮັບທຶນຮັກສາ ແລະ ປົວແປງ ຈາກມູນນິທິໂຕໂຍດ້າ ຈາກປະເທດຍີ່ປຸ່ນ, ລັດຖະບານສະຫະພັນເຢຍລະມັນ ຮ່ວມກັບພະແນກຖະແຫຼງຂ່າວ, ວັດທະນະທາ ແລະ ທ່ອງທ່ຽວແຂວງ ແລະ ຫ້ອງການເມືອງຈຳພອນ ສຳຫຼວດ ພ້ອມຂຶ້ນບັນຊີຕົວຈິງ, ແຍກ ແລະ ຈັດລາດັບ ໄດ້ດັ່ງນີ້: ໜັງສືຜູກໃບລານ ທັງໝົດມີ 219 ເລື່ອງ, 326 ມັດ, 2391 ຜູກ.

5. ແຫຼ່ງທ່ອງທ່ຽວປ່າສະຫງວນດົງນາຕາດ-ໜອງລີ່ມ.

ກ່ອນໜ້ານີ້ປະມານ 100ປີ ເຂດດົງນາຕາດ ເປັນປ່າໃຫຍ່ດົງຕຶບໜາ, ອຸດົມສົມບູນໄປດ້ວຍຊັບພະຍາກອນທຳມະຊາດ, ປ່າໄມ້ນາໆຊະນິດ ເປັນຕົ້ນ: ໄມ້ຂະຍູງ, ໄມ້ແຕ້ຂ່າ, ໄມ້ດູ່, ໄມ້ແດງ ແລະ ອື່ນໆ ປ່າສະຫງວນດົງນາຕາດ ເປັນປ່າຕົ້ນນ້ຳ ປະກອບມີຫ້ວຍຕາດ, ຫ້ວຍສົມປ່ອຍ, ໜອງລີ່ມ, ໜອງໂກ່ມ, ໜອງເຂັງ. ໃນເຂດດັ່ງກ່າວ ຍັງມີສັດປ່າ, ສັດນ້ຳຢູ່ຈານວນຫຼວງຫຼາຍ ເຂດດົງນາຕາດ ແມ່ນເປັນບ້ານດັ່ງເດີມ ມີມາຫຼາຍຮ້ອຍປີ. ຈຸດພິເສດຂອງປ່າສະຫງວນດົງນາຕາດ ແມ່ນມີຊາຍແດນຕິດກັບເຂດເສດຖະກິດພິເສດ ສະຫວັນ-ເຊໂນ ຊຶ່ງເປັນເງື່ອນໄຂອັນໜຶ່ງ ທີ່ເຮັດໃຫ້ປ່າສະຫງວນດົງນາຕາດ ມີທ່າແຮງ ແລະ ເປົ້າໝາຍຂອງການທ່ອງທ່ຽວ. ນອກນັ້ນ ຍັງຕັ້ງຢູ່ໃກ້ກັບປູສະນະຍະຖານ ພະທາດອີງຮັງມໍລະດົກແຮງຊາດ ທີ່ມີມານານກວ່າ 400 ປີ ຊຶ່ງແມ່ນສະຖານທີ່ທີ່ສັກສິດ ຂອງຊາວແຂວງສະຫວັນນະເຂດ ກໍ່ຄືປະຊາຊົນລາວທົ່ວປະເທດ.



6. ຜາສາດເຮືອນຫີນ.



ປະຫວັດຄວາມເປັນມາຂອງຜາສາດເຮືອນຫີນແຕ່ງນີ້ ບໍ່ມີລາຍລັກອັກສອນຢັ້ງຢືນຈະແຈ້ງ, ມີພຽງແຕ່ຜາສາດຫີນ ທີ່ມີການເລົ່າຕົກທອດມາ ໃນລັກສະນະປາກຕໍ່ປາກ, ລຸງມະຫາກັດ ບ້ານເຫຼົ່າໜາກຫູດ ເຊິ່ງເປັນເຈົ້າກວນ ເຈົ້າລ່າມ ຂອງເຮືອນຫີນ ມີປຶ້ມນິທານ ເຊິ່ງຕົກທອດມາແຕ່ປູ່ຍ່າຕານາຍ ໄດ້ບັນທຶກໄວ້ວ່າ: ອານາຈັກໂຄກະບູນ ແມ່ນເກັ່ງກ້າ ເປັນທີ່ເກງຂາມຂອງອານາຈັກທີ່ໃກ້ຄຽງ. ໃນປີ ຄ.ສ 557 ນັ້ນ ມີຂຸນອັງຄະຣາດ ແລະ ອີມມະຣາດ ທັງສອງອ້າຍນ້ອງ, ນ້ອງໄດ້ນຳພາສ້າງຜາສາດຫີນຂຶ້ນ ເພື່ອເປັນທີ່ເຄົາລົບນັບໂທ້ວຂອງສາສະໜາພາມ. ສະນັ້ນ ຈຶ່ງເອີ້ນວ່າ ຜາສາດຫີນ, ແຮງງານທີ່ກໍ່ສ້າງ ແມ່ນໄດ້ເກນເອົາຊົນເຜົ່າຕ່າງໆ ທີ່ມາຈາກອານາຈັກທີ 1 ຄື: ອານາຈັກໂຍນິກເງິນຢາງ ມາເປັນຂ້າທາດເຂົາເຈົ້າ, ຫຸບຫອບຄອບຄົວມາພ້ອມແລ້ວ ອາໄສຢູ່ຕາມຖ້ຳຫີນຕ່າງໆ ເພື່ອຊີ້ນແດດ ແລະ ຝົນ, ສ່ວນຂຸນອັງຄະຣາດ ຜູ້ນຳພາສ້າງໄດ້ເຈາະອຸມົງ ຢູ່ກະໂຕພື້ນຜາສາດຫີນ, ກ້ອນຫີນທີ່ເອົາມາສ້າງນັ້ນ ໄດ້ສົ່ວເຈາະເອົາມາຈາກຫຼາຍບ່ອນ ເຊິ່ງບ່ອນໃຫຍ່ທີ່ສຸດແມ່ນ ຢູ່ເບື້ອງຕາເວັນຕົກຫ່າງຈາກຜາສາດຫີນ 1 ກິໂລແມັດ ເອີ້ນວ່າ: (ວັງເຮືອ) ຍ້ອນວ່າຮ່ອງຮອຍບ່ອນທີ່ສົ່ວເຈາະເອົາຫີນນັ້ນ ມີລັກສະນະຄ້າຍຄືເຮືອ ຍັງມີກ້ອນຫີນທີ່ອອກສົ່ວມາໄວ້ເສດເຫຼືອ ໃນສະຖານທີ່ເຫຼົ່ານັ້ນ ຍັງຢາຍຢູ່ຫຼວງຫຼາຍ,ເພິ່ນສ້າງຈົນຮອດປີ ຄ.ສ 700 ກໍ່ໝົດສະໄໝລາຊະວົງ ຍ້ອນວ່າມີພາກສ່ວນອື່ນມາຢຶດຄອງແທນ. ເປັນອັນວ່າຢຸດຕິການສ້າງຜາສາດຫີນ.



7. ດົງລົງ.

ແຫຼ່ງທ່ອງທ່ຽວທາງທຳມະຊາດດົງລົງ ມີປະຫວັດຄວາມເປັນມາທີ່ໜ້າສົນໃຈ, ກ່ອນທີ່ສະເໜີໃຫ້ເຫັນສະພາບທີ່ດັ່ງ ແລະ ຈຸດພິເສດໃນພາກນີ້ ທີ່ມງານຈະໄດ້ນຳສະເໜີປະຫວັດຄວາມເປັນມາຂອງແຫຼ່ງທ່ອງທ່ຽວທຳມະຊາດດົງລົງ ເຊັ່ນ: ໃນໄລຍະຜ່ານມາບ້ານ ດົງເມືອງ ແມ່ນກ່ອນຈະໃສ່ຊື່ວ່າ; ດົງເມືອງ ແຕ່ສະໄໝປີ **1700** ຫຼື **313** ປີ ຄົນຫຼັງ. ສະຖານດັ່ງກ່າວນີ້ ແມ່ນເຄີຍຕັ້ງເປັນເມືອງທີ່ມີຊື່ວ່າ: ເມືອງສິມສະໜຸກຫົວຂວງ ເຊິ່ງແມ່ນ ພະຍາບາອິນ ເປັນເຈົ້າເມືອງໃນເວລານັ້ນ. ແຕ່ຕໍ່ມາ ຖືກສະຫຍາມເຂົ້າມາທຳລາຍ ໃນປີ ຄສ **1779** ເຫຼືອພຽງແຕ່ຊາກສະຫລັກຫັກພັງຂອງວັດວາອາລາມ. ມາຮອດ ປີ **1952** ມີຍາພໍ່ບຸນ ບ້ານເຊ ໄດ້ນຳພາອອກຕົນຍາດໂຍມ ພາກັນມາຕັ້ງວັດຂຶ້ນຢູ່ໃນສະຖານທີ່ນີ້, ຊຶ່ງປັດຈຸບັນ ຍັງມີຮ່ອງຮ່ອຍວັດເກົ່າ, ສິມຮ້າງ, ພະພຸດທະຮູບໃຫຍ່ອົງໜຶ່ງ ສະຖິດຢູ່ເທິງແທ່ນດິນຈີ່ປະສົມປູນ, ເຊິ່ງເຖົ້າແກ່ເມື່ອກ່ອນ ເຄີຍບອກວ່າ ເບື້ອງໜ້າແທ່ນພະ ມີຕົວອັກສອນຂຽນບອກວ່າ (ສ້າງເມື່ອສັກກະຫຼາດ **06** ຕົວ) ເຂົ້າໃຈວ່າແມ່ນປີ ຄ.ສ **1006**.

ຮອດປີ **1958** ປະຊາຊົນພາຍໃນບ້ານ ພ້ອມດ້ວຍ ຄູບາອາຈານ ໄດ້ສ້າງສາພັດທະນາສິມຂຶ້ນມາອີກ. ສ່ວນລົງ ຫຼື ເອີ້ນວ່າ: ດົງລົງ ນັ້ນ ແມ່ນຖືວ່າເປັນສັດທີ່ສັກສິດ ອີກອັນໜຶ່ງ ທີ່ປະຈຳຢູ່ໃນປ່າດົງເມືອງ ທີ່ມີມາແຕ່ດົນນານແລ້ວ ກ່ອນປະຊາຊົນຈະມາຕັ້ງຖິ່ນຖານຢູ່.

ດົງລົງ ແມ່ນດົງທີ່ມີຜີມະເຫສັກເຂັດຢ່າ (ຕາມການເຊື່ອຖືຂອງປະຊາຊົນ), ມີເນື້ອທີ່ທັງໝົດ **20,73** ເຮັກຕາ, ມີຝຸງລົງອາໃສຢູ່ຢ່າງຫຼວງຫຼາຍ, ໃນປັດຈຸບັນ ມີລົງປະມານ **2000** ກວ່າໂຕ ແລະ ແບ່ງອອກເປັນ **03** ຝຸງຄື:

ຝຸງທີ **01**: ມັກອອກມາຫາກິນນຳນັກທ່ອງທ່ຽວ ແລະ ຊາວບ້ານທີ່ກາຍໄປມາ ເຊິ່ງສາມາດພົບເຫັນໄດ້ງ່າຍ.

ຝຸງທີ **02**: ແມ່ນຫາກິນນຳວັດ ແລະ ເຮືອນປະຊາຊົນ ບ້ານ ດົງເມືອງ.

ຝຸງທີ **03**: ຈະອາໃສຫາກິນຢູ່ແຄມເຊ ແລະ ຫໍ່ມະເຫສັກ ຢູ່ກາງດົງ.



8. ແຫຼ່ງທ່ອງທ່ຽວສຸຍ.



ອ່າງ ຫຼື (ຫ້ວຍສຸຍ) ມີຊື່ມາແຕ່ຕົກດຳບັນ ມັນເປັນເລິງທາມແຫ່ງໜຶ່ງ ທີ່ກວ້າງໃຫຍ່, ຕຶບໜາ, ອຸດົມສົມບູນໄປດ້ວຍດິນພູພຸ່ຍ (ດິນຂີ້ມ້ອນ) ເຕັມໄປດ້ວຍປ່າປະເພດເກີດຕາມທັງທາມ ຫຼາຍຊະນິດເຊັ່ນ: ໄມ້ທົ່ມ, ໄມ້ຫວ້າ, ໄມ້ເປືອຍນ້ຳ, ຕົ້ນຫູລິງ, ເຫງົ້າເບັນນ້ຳ... ຕົ້ນໄມ້ຊາດ ແລະ ອື່ນໆ. ອ່າງສຸຍ ປະກອບດ້ວຍສາຍຫ້ວຍສາມສາຍ ໄຫຼຕົກໃສ່ ເຊັ່ນ: ຫ້ວຍຂາວ ກຳເນີດຈາກຫວ້ຍໄຫຼ (ອຸທຸມພອນ), ຫວ້ຍກະແຊະ, ຫວ້ຍນ້ຳຄຳຄາວ (ຍໍ່ໂດນ) ຈາກດົງປ່າຫ້ຽນ ແລະ ຫວ້ຍສຸຍ ທີ່ເປັນໃຈກາງໄຫຼຜ່ານ ແຕ່ເໜືອຕະຫຼອດໃຕ້ ແລ້ວຕົກລົງໃສ່ເຊຈຳພອນ (ເໜືອບ້ານແກ້ງປຸນ).

ໃນອ່າງສຸຍ ປະກອບມີຫຼາຍບຸ່ງທາມໃຫຍ່ ຊຶ່ງມີຊື່ເອີ້ນແຕ່ດັ້ງເດີມແຕ່ລະບ່ອນເຊັ່ນ: ຟາກຂວາຂອງຫ້ວຍສຸຍ ມີວັງຍາງ, ເດີນຂົວແປ້ນ, ໜອງບົວຂີ້ແບ້, ເດີນໂພນກະຊະ, ທະຍານ, ເດີນແກບສ້າງຈິ້ນ, ດອນທິດນຽມ, ດອນໜາກແຕກ ແລະ ດອນຕາໂຕ່ນ, ຟາກຊ້າຍມີລົງ, ໜອງໜາກກອກ, ໜອງອີ່ຕູ້, ເດີນຫວ້າ, ດອນອຸ່ນແກ້ວ, ເດີນຂີ້ໄຮ້, ໜອງເບັນເລິງກົກເປືອຍ, ເດີນປາຕອງ ແລະ ໜອງສອງຫ້ອງ

ເມື່ອກ່ອນກໍ່ຄື ປະຈຸບັນ ທັງທາມສຸຍແຫ່ງນີ້ ເປັນບ່ອນປະຊາຊົນຊາວບ້ານຕ່າງໆ ທີ່ຢູ່ໃກ້ຄຽງ ແລະ ເລາະລຽບຕາມຂອບແຄມສຸຍ ທຳມາຫາກິນເຊັ່ນ: ເຮັດນາແຊງ, ຊອກຢູ່ຫາກິນ, ບັນດາຝູງປູ-ປາ, ກຸ້ງຫອຍ... ຂາຍແລກປ່ຽນສ້າງເປັນເສດຖະກິດຄອບຄົວປະຈຳວັນຂອງປະຊາຊົນຕະຫຼອດມາ.



9. ຫໍພິພິຕະພັນມູນເຊື້ອໄຊຊະນະຮ່ວມສຳພັນສຸໂສບລາວ-ຫວຽດນາມ ບໍລິເວນສາຍທາງເລກ 9.



ສ້າງຂຶ້ນເພື່ອໃຫ້ເປັນອະນຸສອນ ທາງດ້ານປະຫວັດສາດ ໃນຂະບວນການປະຕິວັດປົດປ່ອຍຊາດ, ບັນດາທ່ານຜູ້ນຳພັກ-ລັດ ແລະ ນັກວິຊາການດ້ານວັດທະນະທຳປະຫວັດສາດ ແຂວງສະຫວັນນະເຂດ ສປປ ລາວ ແລະ ແຂວງກວາງຈີ, ສສ ຫວຽດນາມ ຈຶ່ງໄດ້ທຸ່ມເທສະຕິປັນຍາ, ຫິນຮອນ ພ້ອມທັງເວລາ ເຂົ້າໃສ່ໂຄງການກໍ່ສ້າງຫໍພິພິຕະພັນແຫ່ງນີ້ ກໍ່ເພື່ອຈິດຈຳ ລ້ຳລຶກເຖິງຄຸນງາມຄວາມດີ ແລະ ດວງວິນຍານ ຂອງສະຫາຍສະມາຊິກພັກ, ພະນັກງານ, ທະຫານ ແລະ ປະຊາຊົນລາວ ບັນດາເຜົ່າ ກໍ່ຄືກອງທັບ ແລະ ປະຊາຊົນຫວຽດນາມ ທີ່ໄດ້ອຸທິດຊີວິດ, ເລືອດເນື້ອ ພ້ອມກັນຕໍ່ສູ້ ຍາດເອົາໄຊຊະນະອັນກ້ອງກ້າງວານ ປາບແພ້ກົນອຸບາຍ ກະທາຍສິງຄາມອັນຮ້າຍກາດ ຂອງຈັກກະພັດອາເມຣິກາ, ທະຫານຫຸ່ນໄຊງ່ອນ ແລະ ທະຫານຫຸ່ນວຽງຈັນ ໃນບັນຮົບລາມເຊີນ 719 ປີ 1971 ເສັ້ນທາງເລກທີ 9 ພາກໃຕ້ຂອງລາວ.

10. ວັດເກົ່າຕາແຫຼວ.

ວັດແຫ່ງນີ້ເປັນວັດ ທີ່ມີຄວາມງົດງາມ ແລະ ເປັນວັດທີ່ມີຄວາມໂດດເດັ່ນ ເນື່ອງຈາກມີລັກສະນະທີ່ ພິເສດ ໃນການປະສົມປະສານກັນ ທາງດ້ານປະຕິມະກຳຂອງວັດສາດສະໜາພຸດ ແລະ ຮູບຊົງດ້ານນອກ ສ່ວນກາງ ເປັນໂບດຄັດໂຕລິກ ເຊິ່ງດ້ານໃນເປັນເດີນກວ້າງ ເຊິ່ງເປັນບ່ອນປະຕິບັດທຳຂອງ ພະພຸດທະຮູບ ນອກຈາກນີ້ ດ້ານໃນຂອງວັດ ຍັງຖືກຕົກແຕ່ງສີສັນລວດລາຍຕາມຝາ ດ້ວຍຮູບແຕ້ມ ສະແດງເຖິງວິຖີຊີວິດ ຂອງພະພຸດທະເຈົ້າໃນເມື່ອກ່ອນ ເຊິ່ງສະແດງເຖິງ ປະຫວັດຂອງວັດແຫ່ງນີ້. ວັດແຫ່ງນີ້ ຖືກສ້າງຂຶ້ນໃນຕົ້ນ ສັດຕະວັດທີ 20 ໂດຍຍາທ່ານອົງໜຶ່ງ. ຕໍ່ມາ ໃນປີ 1969 ວັດໄດ້ຖືກທຳລາຍດ້ວຍລູກລະເບີດ ໃນສະໄໝ ສົງຄາມຂອງອາເມລິກາ. ໃນປະຈຸບັນ ຍັງເຫຼືອໄວ້ພຽງຫໍແຈກພຽງຫລັງດຽວ, ອີກຫລັງໜຶ່ງ ໄດ້ຖືກທຳລາຍ ເຫລືອໄວ້ພຽງແຕ່ສ່ວນໜຶ່ງຂອງອາຄານ (ສິມ) ແລະ ຍັງມີຮ່ອງຮອຍ ທີ່ສະແດງໃຫ້ເຫັນເຖິງປະຫວັດສາດ ຈາກສົງຄາມໃນຄາວນັ້ນ.



11. ແຫຼ່ງທ່ອງທ່ຽວພະທາດໂພ່ນ.



ພະທາດໂພ່ນ ແມ່ນ ສະຖານທີ່ກໍ່ສ້າງເວດຈະກຸດຕິ ຖວາຍແຕ່ອໍລະຫັນຕາເຈົ້າ 5 ພະອົງ. ຮອດສະໄໝພະເຈົ້າ ພຸດທະວົງສາ ທໍາມິກະລາດ ທີ່ຖືພະພຸດທະສາສະໜາແກ່ກ້າ ພ້ອມໄພ່ຟ້າຂ້າແຜ່ນດິນ ມາສ້າງພະທາດລູກນີ້ຂຶ້ນ, ຢູ່ສະຖານທີ່ແຫ່ງນີ້ ເມື່ອປີ ພສ 500 ຄສ 1093.

ກ່ອນທີ່ຈະສ້າງພະທາດລູກນີ້ຂຶ້ນ ມີທາດນ້ອຍຢູ່ແລ້ວ 7 ລູກ ທີ່ເປັນສັນຍາລັກມາແຕ່ດຶກດໍາບັນ ຖືເປັນສິ່ງສໍາຄັນ ຫຼັກຖານໜຶ່ງຂອງດໍານານສິບສາມມາ. ດໍານານຍັງຢືນວ່າ: ປະຫວັດທີ່ມາພະທາດໂພ່ນ ທໍາອິດ ເພິ່ນໄດ້ສ້າງຂຶ້ນ ປະກອບສ່ວນຈາກຫຼາຍອານາຈັກ ໂດຍ ສົມເດັດ ພຣະພຸດທະນະຄະນາຈານທັງຫຼາຍ ພ້ອມຍິງຊາຍນ້ອຍໃຫຍ່ ຈາກຖິ່ນແຄວ້ນແດນໄດ ໃນຊົມພູທະວີບ ພ້ອມກັນສ້າງທັງວັດວາອາຮາມຕ່າງໆ, ມີ 7 ຫົວເມືອງຊຽງດົງຊຽງທອງ ໄດ້ຖວາຍດິນແດນສ່ວນນີ້ເປັນທານ ດ້ວຍຄໍາສັດຈະອະທິຖານໄວ້ວ່າ “ ຖ້າຜູ້ໃດຫາກໄດ້ຕັ້ງບ້ານເຮືອນ, ເຮັດໄຮ່, ເຮັດນາ, ຕະຫຼອດເຖິງບວກນໍ້າ, ວັງປາໃນອະນາເຂດແຫ່ງນີ້ ຕ້ອງໄດ້ມາອຸປະຖໍາຮັກສາປະຕິບັດເຄົາລົບບຸຊານົບໄຫວ້ ຕາມລະດູການ ບໍ່ໃຫ້ຂາດທຸກໆປີ ”.



12. ຫໍພິພິທະພັນໄດໂນເສົາ.

ຫໍພິພິທະພັນວາງສະແດງກະດູກໄດໂນເສົາ ເປັນສະຖານທີ່ບໍ່ອນລວບລວມສິ່ງເກົ່າແກ່ ທາງດ້ານຊີວະສາດ, ທໍລະນີວິທະຍາ ທີ່ໄດ້ຄົ້ນພົບໃນແຂວງສະຫວັນນະເຂດເຊັ່ນ: ເຕົາຫິນ, ຫອຍຫິນ, ໄມ້ທີ່ກາຍເປັນຫິນ, ແຂ້ວຊ້າງຫິນ ແລະ ຊາກກະດູກໄດໂນເສົາ ຫຼື ຊາວບ້ານເອີ້ນວ່າ: ກະປອມຫຼວງ ທີ່ມີອາຍຸ 110 ລ້ານກວ່າປີ, ການຄົ້ນພົບກະດູກໄດໂນເສົາ ແມ່ນຄົ້ນພົບຢູ່ບ້ານຕັ້ງຫວາຍ ເມືອງຊົນບຸລີ ແຂວງສະຫວັນນະເຂດເຊິ່ງມີ 4 ສະນິດ : ສະນິດ ໂຊໂລໂປດ (sauropode), ສະນິດ ເຕໂລໂປດ (Theropode), ສະນິດ ອີກົວໂນ (Igaunont), ສະນິດສິດຕາໂກຊໍ

ສະຖານທ່ອງທ່ຽວແຫ່ງນີ້ ສາມາດເຂົ້າທ່ຽວຊົມໄດ້ທຸກມື້ ໃນໂມງລັດສະການ ແລະ ມີການບໍລິການໃຫ້ຂໍ້ມູນຂ່າວສານ ໂດຍຜູ້ທີ່ມີຄວາມຮູ້ກ່ຽວກັບດ້ານນີ້ໂດຍສະເພາະ.



13. ພະທາດນາງລາວ.



ຜ່ານການເກັບກຳຂໍ້ມູນ ທາງດ້ານເອກະສານ, ການບອກເລົ່າຂອງອຳນາດການປົກຄອງ ແລະ ປະຊາຊົນບ້ານທາດ ເມືອງວິລະບູລີ ແຂວງສະຫວັນນະເຂດ ກ່ຽວກັບປະຫວັດຄວາມເປັນມາ ຂອງພະທາດນາງລາວ ມີເນື້ອໃນລາຍລະອຽດດັ່ງນີ້:

ໂດຍສືບເນື່ອງຈາກ ນາງ ສຸມັງຄະລາ ຫຼື ນາງ ຄຳເຫຼົ້າ, ເປັນຜູ້ທ້ອນໂຮມເມືອງວັງ ແລະ ເມືອງອ່າງຄຳ ເຂົ້າເປັນເມືອງດຽວ ແລ້ວເອີ້ນຊື່ຄວບກັນວ່າ ເມືອງວັງ-ອ່າງຄຳ ເຊິ່ງພະນາງລາວ ຂຶ້ນຄອງເມືອງໄດ້ 4 ປີ ແລ້ວຈາກໄປ ເຮັດໃຫ້ເມືອງວັງອ່າງຄຳ ບໍ່ມີເຊື້ອໜ່ວຍກະສັດ ປົກຄອງເປັນມານານປີ ເພາະລູກຊາຍຂອງພະນາງເອງ ທາງເມືອງຈຳປາ ໄດ້ມາກາບບັງຄົມທູນ ຂໍໄປສະເຫວີຍລາດ ຢູ່ທີ່ນັ້ນກ່ອນ. ຈົນມາຮອດລະຫວ່າງປີ ຄສ 1841-1845 ເຊິ່ງແມ່ນລາສະການຂອງ ສະເດັດເຈົ້າອະນຸວົງ ມະຫາລາດ ປົກຄອງນະຄອງວຽງຈັນ ທາງກອງເມືອງແສນ, ກອງເມືອງຈັນ ແລະ ກອງອຸປະຮາດ ພ້ອມເຖົ້າບ້ານເຖົ້າເມືອງ ທີ່ຮັກສາການປົກຄອງເມືອງວັງອ່າງຄຳ ເປັນເວລານານມານັ້ນ ຈຶ່ງຕົກລົງແຕ່ງຕັ້ງແທນນຳເອົາຂັນຫ້າຂັນແປດ ຂຶ້ນໄປນະຄອນຫຼວງວຽງຈັນ ເພື່ອກາບບັງຄົມທູນ ຂໍເຊື້ອພະວົງອົງໃດອົງໜຶ່ງ ລົງໄປປົກຄອງເມືອງ ຕາມລາຊະປະເພນີ.

ເມື່ອຊົງຊາບຄວາມປະສົງນັ້ນແລ້ວ ສະເດັດເຈົ້າອະນຸວົງ ມະຫາລາດ ຈຶ່ງມີພະກະແສຮັບສັ່ງ ໃຫ້ ນາງ ຄຳເພົາ ທີ່ເປັນມະເຫສີ ຫຼື ນາງສະໝີມຸ້ທີ່ຫົກ ເຊິ່ງກຳລັງຊົງພະຄັນກັບພະອົງໄດ້ສາມເດືອນແລ້ວນັ້ນ ລົງປົກຄອງເມືອງວັງ ອ່າງຄຳ ເປັນການຊົ່ວຄາວ ເພື່ອລໍຖ້າໃຫ້ລູກເກີດມາ ແລ້ວສືບຕໍ່ໃຫ້ເປັນເຈົ້າ ປົກຄອງເມືອງໃນຖານນະເຊື້ອໜ່ວຍກະສັດຕໍ່ໄປ, ເວົ້າສະເພາະ ນາງ ຄຳເພົາ ນັ້ນ ນາງເປັນລູກສາວອຸປະລາດຫຼວງພະບາງ ແຕ່ນາງມີຄວາມໂດດເດັ່ນດ້ານຄວາມ ງາມສະເພາະຕົວ ຈົນເປັນທີ່ສາລິໃນຫຼວງພະບາງເວລານັ້ນ, ສະນັ້ນ ອົງສະເດັດ ເຈົ້າອະນຸວົງມະຫາລາດ ຈຶ່ງຂໍນາງມາເປັນມະເຫສີ ຫຼື ນາງ ສະໝີມຸ້ ນະຄອນຫຼວງວຽງຈັນ ດ້ວຍຄວາມຮັກມັກຂອງພະອົງ, ແຕ່ໂດຍຊົງຊາບການກາບ ບັງຄົມຂອງເຖົ້າບ້ານເຖົ້າເມືອງ ທີ່ໄປຈາກເມືອງວັງອ່າງຄຳ ພະອົງຈຶ່ງມອບ ນາງ ຄຳເພົາ ນຳສາຍເລືອດໜ່ວຍກະສັດລົງປົກຄອງ ເມືອງວັງອ່າງຄຳ ຕາມການກາບ ບັງຄົມ ແລະ ການທູນຂໍດັ່ງກ່າວ.

ແຕ່ກ່ອນຈະອອກເດີນທາງມາເມືອງວັງອ່າງຄຳນັ້ນ ສະເດັດເຈົ້າອະນຸວົງ ມະຫາລາດ ໄດ້ຊົງພະລາດຊະທານຊ້າງງານິນກ້ຽວກອດຕົວໜຶ່ງ ເພື່ອນຳມາເປັນ ຊ້າງມິ່ງເມືອງຂວັນເມືອງວັງອ່າງຄຳ. ນອກນັ້ນ ທາງພະອົງ ຍັງໄດ້ພະລາດຊະທານ ແຢ່ງເງິນ, ແຢ່ງຄຳ, ຂັ້ນໄດເງິນ, ຂັ້ນໄດຄຳ ແນວລະອັນ, ພິເສດໄປກ່ວານັ້ນ ທາງ ພະອົງ ຍັງໄດ້ພະລາດຊະທານດາບຂັນໄຊດ້າມເງິນດວງໜຶ່ງ ແລະ ຟັກໃສ່ດາບທີ່ ເຮັດດ້ວຍເງິນອີກອັນໜຶ່ງ. ນອນນັ້ນ ທາງພະອົງ ຍັງໄດ້ພະລາດຊະທານເຄື່ອງຄ້າ ຂອງຄູນ ເພື່ອມາເປັນມໍລະດົກຂອງເມືອງວັງອ່າງຄຳອີກຈຳນວນໜຶ່ງ.

ເມື່ອຂະບວນແຮ່ເດີນທາງມາຮອດນາທົ່ງຕູນ ອັນເປັນທີ່ຕັ້ງເມືອງວັງ ປະຊາຊົນເມືອງ ກໍໄດ້ອອກໄປຕ້ອນຮັບ ແລະ ແຫ້ ນາງ ຄຳເພົາ ເຂົ້າພັກຢູ່ທີ່ນັ້ນ, ສະເພາະຊ້າງງານິນກ້ຽວກອດ ປະຊາຊົນຊາວເມືອງ ໄດ້ນຳໄປຜ່ຽນໄວ້ ທີ່ທາປ່າ

ເລົ່າ, ປ່າແຂມ ກໍຄືປາຫຍ້າອ້ອຍໝູ ເທິງຝັ່ງເຊນ້ອຍ ຫ່າງຈາກບ້ານ ນາທົ່ງຕູນ ທີ່ ເປັນສະຖານທີ່ຕັ້ງຂອງເມືອງວັງ ໄປທາງທິດເໜືອ ປະມານ 4 ກິໂລແມັດ (ບໍລິເວນພະທາດນາງລາວຕັ້ງຢູ່ປະຈຸບັນ) ເມື່ອຊ້າງໄດ້ກິນຫຍ້າອ້ອຍໝູ, ຫຍ້າເລົ່າ ຫຍ້າແຂມ ແລະ ກໍໄຜ່ນ້ອຍອັນແຊບຊ້ອຍຢູ່ຕາມບຸ່ງ, ຕາມທາງນັ້ນແລ້ວ, ຊ້າງກໍບໍ່ ໄປໃສເລີຍ. ເປັນອັນວ່າ ນາງ ຄຳເພົາ ກໍໄດ້ພັກຢູ່ເມືອງວັງອ່າງຄຳ ໃນເວລານັ້ນ. ພ້ອມກັນນັ້ນ ປະຊາຊົນຊາວຜູ້ໄທ ທົ່ວເຂດເມືອງວັງອ່າງຄຳ ກໍມີຄວາມຫຼ້ອມ ໃສຕໍ່ພະມະເຫສີ ຂອງອົງສະເດັດເຈົ້າອະນຸວົງມະຫາລາດ ຄົນນີ້ເປັນຢ່າງຍິ່ງຄື ກັນ. ແຕ່ດ້ວຍປະເພນີປະຊາຊົນຊາວຜູ້ໄທເຂດເມືອງວັງອ່າງຄຳ ມັກເອີ້ນຄົນຖິ່ນ ອື່ນ, ໂດຍສະເພາະຄົນເຜົ່າລາວ ດ້ວຍຄວາມສະນິດສະໝີມວ່າ ທ້າວລາວ ຫຼື ສະ ນິດໄປກ່ວານັ້ນ ເຂົາເຈົ້າຈະເອີ້ນວ່າ ອີ່ຕາລາວ, ຖ້າແມ່ຍິງເຂົາຈະເອີ້ນວ່າ ນາງລາວ ຫຼື ອີ່ນາຍລາວ ນັ້ນເອງ. ສະເພາະ ນາງ ຄຳເພົາ ທີ່ເປັນຄົນເຜົ່າລາວ ມາແຕ່ເມືອງ ຫຼວງພະບາງນັ້ນ ປະຊາຊົນຊາວເມືອງ ຈຶ່ງເອີ້ນເພິ່ນດ້ວຍຄວາມສະນິດສະໝີມ ແລະ ນັບຖືທີ່ສຸດນັ້ນວ່າ ນາງລາວ. ຕໍ່ມາ ນາງ ຄຳເພົາ ຫຼື ນາງລາວ ໄດ້ປະສູດລູກ ອອກເປັນບຸດຊາຍ, ປະຊາຊົນຊາວເມືອງວັງອ່າງຄຳ ຈຶ່ງໄດ້ຕັ້ງຊື່ໃຫ້ເພິ່ນວ່າ ເຈົ້າ ຫຸນ ເຊິ່ງເປັນໂອລົດຂອງເຈົ້າອະນຸວົງ ມະຫາລາດ ເຊື້ອໜ່ວຍກະສັດຈາກ ນະຄອນຫຼວງວຽງຈັນ ທີ່ຈະໄດ້ປົກຄອງເມືອງຕາມຄວາມປາຖະໜາ.

ແຕ່ການເຮັດບຸນສະຫຼອງອົງພະທາດ ໄດ້ພຽງສອງປີເທົ່ານັ້ນ, ມາຮອດປີ ຄສ 1844 ເມືອງວັງອ່າງຄຳ ກໍຄືທົ່ວປະເທດລາວລ້ານຊ້າງ ໄດ້ຖືກພວກສັກດີນາ ສະຫຍາມ ເຂົ້າມາປຸ້ນບ້ານຊົງເມືອງ ແລະ ກວດຕ້ອນປະຊາຊົນຊາວເມືອງວັງ ອ່າງຄຳ. ໄປຢູ່ຝັ່ງຂວາຂອງແມ່ນ້ຳຂອງ ເປັນຈຳນວນ 14,866 ຄົນ, ເວົ້າສະເພາະ ນາງ ຄຳເພົາ ຫຼື ນາງລາວ ແລະ ເຈົ້າປົກຄອງບ້ານເມືອງວັງອ່າງຄຳ ເວລານັ້ນ ຈຳເປັນຕ້ອງໄປລີ້ຢູ່ກາງດົງໃຫຍ່ ເຊິ່ງຫ່າງຈາກຕົວເມືອງວັງ (ບ້ານນາທົ່ງຕູນ) ໄປ ທາງທິດເໜືອ ປະມານ 25 ກິໂລແມັດ , ວັດທຸບຸຮານ ແລະ ເຄື່ອງຄ້າຂອງຄູນ



ເຊິ່ງເປັນມໍລະຂອງເມືອງວັງອ່າງຄຳ ທີ່ນາງລາວ ພ້ອມເຈົ້າປົກຄອງກໍ່ຄືປ່າວໄພ້
ລາຊະດອນ ຫັນຖືໄປນຳໄດ້ນັ້ນ ກໍ່ມີພຽງໝໍ້ທອງສີ່ຫູໜ່ວຍໜຶ່ງ, ຄ້ອງເກົ້າດຸມ
ໜ່ວຍໜຶ່ງ, ພະເງິນ, ພະຄຳ ແນວລະອົງເທົ່ານັ້ນ.

ເມື່ອນາງລາວ ສິ້ນພະຊົນຢູ່ທີ່ນັ້ນ ເຈົ້າປົກຄອງເມືອງ (ລຸກຊາຍເພິ່ນ)
ແລະ ປະຊາຊົນຊາວເມືອງ ໄດ້ກໍ່ທາດໃສ່ກະດູກ ໃຫ້ເພິ່ນຢູ່ທີ່ນັ້ນເລີຍ, ສ່ວນ
ເຄື່ອງຄ້າຂອງຄູນທີ່ໄດ້ຖືໄປນຳນັ້ນ, ທາງຜູ້ຄອງເມືອງ ແລະ ປະຊາຊົນຊາວເມືອງ
ກໍ່ໄດ້ປະໃຫ້ເພິ່ນຢູ່ທີ່ນັ້ນຄືກັນ, ເຊິ່ງບໍລິເວນດັ່ງກ່າວ ປະຊາຊົນຊາວເມືອງວັງອ່າງ
ຄຳ ພາກັນເອີ້ນວ່າ: ເຫຼົ່ານາງລາວ ຫຼື ຍຸບນາງລາວ ຈົນເທົ່າປະຈຸບັນ.

ແຫຼ່ງທ່ອງທ່ຽວແຫ່ງນີ້ ມີປະຫວັດຄວາມເປັນມາທີ່ໜ້າສົນໃຈ,
ການທ່ອງທ່ຽວສວນທຸນໄຊ ຕັ້ງຢູ່ຂອບເຂດ ເມືອງໄກສອນ ພົມວິຫານ ແລະ
ເມືອງອຸທຸມພອນ ເປັນຈຸດໃຈກາງຂອງສອງເມືອງ, ຈຸດດັ່ງກ່າວ ຫ່າງຈາກ
ເທດສະບານແຂວງສະຫວັນນະເຂດ ໄປທາງທິດຕາເວັນອອກສ່ຽງເໜືອ ປະມານ
21 ກິໂລແມັດ. ທີ່ຕັ້ງຂອບເຂດຂອງແຫຼ່ງທ່ອງທ່ຽວ ປະກອບມີ 2 ເມືອງ ແລະ 5
ບ້ານອ້ອມຮອບ, 2,230 ຫຼັງຄາເຮືອນ, ມີເນື້ອທີ່ທັງໝົດ 332 ເຮັກຕາ

- ທິດຕາເວັນອອກສ່ຽງເໜືອ ຕິດກັບບ້ານກາງ ແລະ ເສັ້ນທາງເລກທີ 13
ໃຕ້
- ທິດຕາເວັນຕົກສ່ຽງໃຕ້ ຕິດກັບບ້ານໜອງໂກ່ມ ແລະ ເສັ້ນທາງເລກ 9
- ທິດຕາເວັນອອກ ຕິດກັບບ້ານນາທາດ ເສັ້ນທາງເລກ 9
- ທິດຕາເວັນຕົກ ຕິດກັບບ້ານເຄືອເຂົາກາດ-ດົງດຳດວນ ແລະ ດົງບັງ

ການສ້າງແຫຼ່ງທ່ອງທ່ຽວ ອຸທິຍານສວນທຸນໄຊ ເປັນແຫຼ່ງທ່ອງທ່ຽວທີ່ມີ
ຄວາມໂດດເດັ່ນ ແລະ ສວຍງາມ ຫ່າງຈາກຕົວເມືອງໄກສອນ, ສະຫວັນນະເຂດ
ເຊໂນ, ໂຄງການດັ່ງກ່າວ ລວມທັງໝົດມີ 11 ກິດຈະກຳ ທີ່ເປັນວົງຈອນກ່ຽວ
ເນື່ອງກັນ ເພື່ອດຶງດູດນັກທ່ອງທ່ຽວພາຍໃນ ແລະ ຕ່າງປະເທດ ທີ່ເດີນທາງມາ
ທ່ຽວ ນັບມື້ນັບຫຼາຍຂຶ້ນ, ເຮັດໃຫ້ແຫຼ່ງທ່ອງທ່ຽວໄດ້ຮັບການພັດທະນາຢ່າງຕໍ່
ເນື່ອງ ແລະ ປະຊາຊົນ ກໍ່ມີວຽກເຮັດງານທຳ.

ແຂວງສາລະວັນ



1. ນ້ຳຕົກຕາດເລາະ, ຕາດຮັງ.



ນ້ຳຕົກຕາດເລາະ ແມ່ນກຳເນີດຂຶ້ນມາຈາກ ແມ່ນ້ຳເຊເຊັດ ທີ່ມີຕົ້ນກຳເນີດມາຈາກແຂວງເຊກອງ, ນ້ຳຕົກມີຄວາມສູງປະມານ 10 ແມັດ, ຕັ້ງຢູ່ທີ່ບ້ານແສນວັງ, ເມືອງສາລະວັນ. ໂດຍໄດ້ເປີດນຳໃຊ້ ແຕ່ປີ 1986 (ແຕ່ໃນຂັ້ນພື້ນຖານເທົ່ານັ້ນ) ສ່ວນຄຳວ່າ “ຕາດເລາະ” ແມ່ນມີຄວາມເປັນມາຄືດັ່ງລຸ່ມນີ້: ແມ່ນໄດ້ມາຈາກຄຳເວົ້າຂອງຊົນເຜົ່າ ທີ່ອາໄສຢູ່ໃນບໍລິເວນແຫ່ງນີ້ ຄືຄຳວ່າ “ໂລະ” ມີຄວາມ

ໝາຍວ່າ ອະໄວຍະວະຂອງເພດຊາຍ, ຊຶ່ງພົວພັນກັບເຫດການບາງຢ່າງຄື: ໃນເມື່ອກ່ອນນັ້ນ ໄດ້ມີຜູ້ເຖົ້າຜູ້ໜຶ່ງ ທຸກມື້ລາວໄດ້ອອກໄປໄຮ່. ບັງເອີນມື້ໜຶ່ງ ໃນເວລາຄ່ຳຄ້ອຍຕາເວັນຈະລັບແສງ, ກ່ອນຈະໄປເຖິງບ້ານນັ້ນ ຄິດຢາກໄປອາບນ້ຳທີ່ມີນ້ຳຕົກຕາດ ທີ່ມີສຽງດັງຫຼິ້ນໆ ເມື່ອໄປຮອດນ້ຳຕົກຕາດແລ້ວ. ບັງເອີນ ພໍເຖົ້າໄດ້ພໍ້ກັບຜູ້ສາວສອງເອື້ອຍນ້ອງ ທີ່ມາແຕ່ໄຮ່ ແລະ ຄິດຢາກອາບນ້ຳຄືກັນ ແຕ່ອາດເປັນພົມລິຄິດ ໃຫ້ພໍ້ເຖົ້າແກ່ຄົນນັ້ນໄດ້ເມຍຊ້ຳເຖົ້າ ຫຼື ແມ່ນນິ່ງແນມກັນ, ຈຶ່ງໄດ້ເອີ້ນຊັກຖາມ ຕາມພາສາຄົນບ້ານດຽວ ເລີຍໄດ້ຖາມຜູ້ເຖົ້ານັ້ນວ່າ: ພໍ້ເຖົ້າຢາກໄດ້ເມຍບໍ່? ພໍ້ເຖົ້າກໍ່ໄດ້ຕອບວ່າ ກໍ່ຢາກໄດ້ຫັນແລ້ວ, ແຕ່ບໍ່ມີຢິງໃດໃນບ້ານເຮົາສິນໃຈເລີຍ, ສອງນ້ອງເອື້ອຍ ຈຶ່ງໄດ້ພະນັນກັບພໍ້ເຖົ້ານັ້ນວ່າ: ພໍ້ເຖົ້າກ້າໂຕນລົງຕາດນີ້ບໍ່? ຖ້າພໍ້ເຖົ້າກ້າ ແລ້ວກັບຂຶ້ນມາໄດ້ ພວກຂ້ອຍທັງສອງຂານອາສາຈະເປັນເມຍທັງສອງເລີຍ, ເມື່ອໄດ້ຍິນແນວນັ້ນ ກໍ່ຄິດໄປຄິດມາ ວ່າຈະເຮັດແນວໃດ ດີຈະໂຕນຕາດກໍ່ຢ້ານຕາຍ ແລະ ຖ້າບໍ່ໂຕນຕາດ ກໍ່ຢ້ານສອງນ້ອງເອື້ອຍເຢາະເຍີ້ຍວ່າເປັນຜູ້ຊາຍທີ່ຂີ້ຂາດ ແລະ ອີກຢ່າງໜຶ່ງ ກໍ່ຢາກໄດ້ສອງນ້ອງເອື້ອຍນ້ອງເປັນເມຍ, ຈຶ່ງໄດ້ຕັດສິນໃຈຖາມສອງເອື້ອຍນ້ອງຄືນວ່າ: ພວກຫຼານເວົ້າແທ້ບໍ່? ສອງເອື້ອຍນ້ອງຕອບວ່າ ແທ້ຖ້າເຮັດໄດ້ ສາບານກໍ່ໄດ້ ພວກເຮົາຍອມເປັນເມຍ. ເມື່ອຍິນຍິນຄືແນວນັ້ນ ພໍ້ເຖົ້າເລີຍແກ້ຜ້າອອກ “ໂລະ” ຍານຕາບຊາບ ກໍ່ໄດ້ໂດດລົງໄປ ມິດດິນເຕີບ ຈົນເຮັດໃຫ້ສອງເອື້ອຍນ້ອງຕົກໃຈ ວ່າພໍ້ເຖົ້າຕາຍແລ້ວ. ຫຼັງຈາກນັ້ນ ກໍ່ໄຟຫົວຂຶ້ນມາ ຈຶ່ງເຮັດໃຫ້ເອື້ອຍນ້ອງ ຕັດສິນໃຈເຮັດຕາມສັນຍາ ແລະ ພໍ້ເຖົ້າໄດ້ປະໂລະ ຂອງເພິ່ນຢ່າງບັງອາດ ຈຶ່ງບອກວ່າມີແລງໃຫ້ໄປສູ່ຂໍ້ນຳພໍ້ແມ່ພວກຂ້ອຍເດີ້. ຈາກນັ້ນ ພໍ້ເຖົ້າກໍ່ປະຕິບັດຕາມ ແລະ ໄດ້ເມຍສອງຄົນພ້ອມດຽວກັນ ແລະ ຄົນທັງຫຼາຍກໍ່ເອີ້ນວ່າ: ຕາດໂລະ ຫຼື ຕາດເລາະ ເທົ່າທຸກວັນນີ້. ນ້ຳຕົກຕາດເລາະ ຕັ້ງຢູ່ບ້ານແສນວັງ, ເມືອງ ແລະ ແຂວງສາລະວັນ, ຫ່າງຈາກເທດສະບານເມືອງ 31 ກິໂລແມັດ.



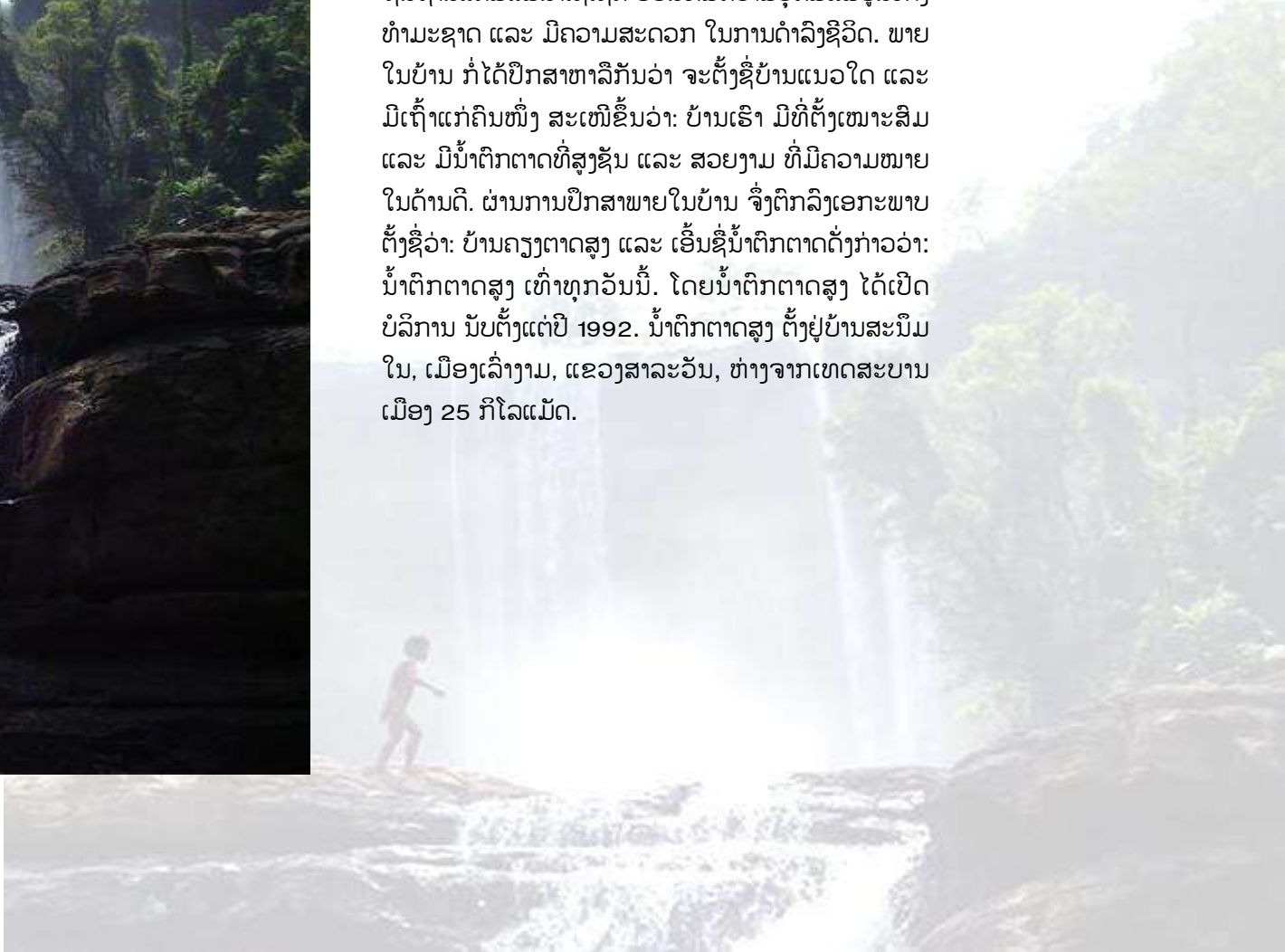
ຄາວແຕ່ກີ້ ມີຄອບຄົວພໍ່ເຖົ້າຜູ້ໜຶ່ງ ຊື່ວ່າ: ພໍ່ເຖົ້າກຸ; ຄອບຄົວຂອງລາວ ເປັນຄອບຄົວທີ່ທຸກຍາກ ແລະ ການດຳລົງຊີວິດຂອງເພິ່ນ ແມ່ນການເຮັດນາ, ເຮັດສວນ ແລະ ຊອກຫາສັດປ່າ. ພໍ່ເຖົ້າກຸ ໄດ້ຕັ້ງຖິ່ນຖານຢູ່ແຄມແມ່ນ້ຳເຊໂດນ ຢູ່ເຂດບໍລິເວນແກ້ງໃຫຍ່ ເພາະວ່າເຂດນີ້ ມີຄວາມອຸດົມສົມບູນ ແລະ ມີສັດສາ ວາສິ່ງອາໄສຢູ່ເຊັ່ນ: ປູ, ປາ, ຫ້ອຍ, ກຸ້ງ ແລະ ພືດພັນຕ່າງໆ. ໃນແຕ່ລະມື້ ຄອບຄົວພໍ່ເຖົ້າກຸ ແລະ ເພິ່ນເອງໄດ້ລົງຫາປາຢູ່ຕາມແກ້ງ, ມີມື້ໜຶ່ງ ພໍ່ເຖົ້າກຸ ໄດ້ລົງ

ຫາປາຜູ້ດຽວຢູ່ແກ້ງ ໃນຄະນະທີ່ລາວແນມຫາປາຢູ່ນ້ຳນັ້ນ, ບັງເອີນລາວພັດໜິ້ນ ຫິນ ລົ້ມ ເຮັດໃຫ້ລາວເສຍຊີວິດຄາທີ່ ແລະ ຫຼາຍປີຕໍ່ມາ ປະຊາຊົນພາຍໃນບ້ານ ຈຶ່ງພາກັນເອີ້ນແກ້ງນີ້ວ່າ: ແກ້ງກຸ ເທົ່າທຸກວັນນີ້. ແກ້ງກຸ ຕັ້ງຢູ່ບ້ານພູມສະຫວັນ, ເມືອງວາປີ, ແຂວງສາລະວັນ, ຫ່າງຈາກເທດສະບານເມືອງ 7 ກມ. ໂດຍມີການ ເປີດນຳບໍລິການ ເລີ່ມແຕ່ປີ 1995.

3. ນ້ຳຕົກຕາດສູງ (ເຊເຊັດ).



ນ້ຳຕົກຕາດສູງ ຫຼື ນ້ຳຕົກຕາດເຊເຊັດ ທີ່ມີຊື່ສຽງຂອງ ແຂວງສາລະວັນ ແຫ່ງໜຶ່ງມີຕົ້ນກຳເນີດມາຈາກ ສາຍນ້ຳເຊເຊັດ ທີ່ມີຄວາມສູງປະມານ 70 ແມັດ, ທີ່ຕັ້ງຢູ່ບ້ານຄຽງຕາດສູງ ເມືອງສາລະວັນ ແລະ ມີປະຫວັດຄວາມເປັນມາ ພ້ອມໆກັບ ການສ້າງບ້ານຄຽງຕາດສູງ ໂດຍມີຜູ້ນຳຂອງເຜົ່າແງະ ທີ່ໄດ້ຕັ້ງ ຖິ່ນຖານແຄມແມ່ນ້ຳເຊເຊັດ ບ່ອນທີ່ມີຄວາມອຸດົມສົມບູນທາງ ທຳມະຊາດ ແລະ ມີຄວາມສະດວກ ໃນການດຳລົງຊີວິດ. ພາຍ ໃນບ້ານ ກໍ່ໄດ້ປຶກສາຫາລືກັນວ່າ ຈະຕັ້ງຊື່ບ້ານແນວໃດ ແລະ ມີເຖົ້າແກ່ຄົນໜຶ່ງ ສະເໜີຂຶ້ນວ່າ: ບ້ານເຮົາ ມີທີ່ຕັ້ງເໝາະສົມ ແລະ ມີນ້ຳຕົກຕາດທີ່ສູງຊັນ ແລະ ສວຍງາມ ທີ່ມີຄວາມໝາຍ ໃນດ້ານດີ. ຜ່ານການປຶກສາພາຍໃນບ້ານ ຈຶ່ງຕົກລົງເອກະພາບ ຕັ້ງຊື່ວ່າ: ບ້ານຄຽງຕາດສູງ ແລະ ເອີ້ນຊື່ນ້ຳຕົກຕາດດັ່ງກ່າວວ່າ: ນ້ຳຕົກຕາດສູງ ເທົ່າທຸກວັນນີ້. ໂດຍນ້ຳຕົກຕາດສູງ ໄດ້ເປີດ ບໍລິການ ນັບຕັ້ງແຕ່ປີ 1992. ນ້ຳຕົກຕາດສູງ ຕັ້ງຢູ່ບ້ານສະນິມ ໃນ, ເມືອງເລົ່າງາມ, ແຂວງສາລະວັນ, ຫ່າງຈາກເທດສະບານ ເມືອງ 25 ກິໂລແມັດ.



4. ນ້ຳຕົກຕາດເທວະດາ (ຕາດຕະຫຼຍ).

ນ້ຳຕົກຕາດເທວະດາ ມີຊື່ເດີມວ່າ: ນ້ຳຕົກຕາດຕະຫຼຍ ຕາມເຖົ້າແກ່ພາຍໃນບ້ານ ໄດ້ເລົ່າສູ່ກັນໜຶ່ງວ່າ: ໃນບໍລິເວນດ້ານລຸ່ມຂອງນ້ຳຕົກຕາດ ໄດ້ມີພະພຸດທະຮູບສະຖິດຢູ່ໃນຖ້ຳກ້ອງນ້ຳຕົກ. ແຕ່ລະປີ ພໍຮອດເດືອນຫ້າປະຊາຊົນພາຍໃນບ້ານ ຈັດຕັ້ງບຸນ ແລະ ພາກັນມາຫິດສົງພະ, ໃນບໍລິເວນຕໍ່ໜ້ານ້ຳຕົກຕາດ ຍັງມີຫີນຕັ້ງມີຮູບລັກສະນະຄ້າຍກັບພົມສີ່ໜ້າ (ໃນສາດສະໜາຮິນດູ) ໃນອະດີດມີສອງອັນ ແລະ ໃນປະຈຸບັນ ເຫຼືອພຽງອັນດຽວ ຍ້ອນຖືກລະເບີດຍົນສະໄໝສົງຄາມ. ຕໍ່ມາ ໃນປີ 2008 ນັກທຸລະກິດເຂົ້າມາສຳປະທານເຂດດັ່ງກ່າວ ແລະ ເຫັນວ່ານ້ຳຕົກຕາດມີຄວາມສວຍງາມ ແລະ ອຸດົມສົມບູນໄປດ້ວຍຊັບພະຍາກອນທຳມະຊາດ ແລະ ມີຫີນພົມສີ່ໜ້າ ຈຶ່ງໄດ້ປ່ຽນຊື່ຕາດຕະຫຼຍ ມາເປັນຕາດເທວະດາ ເທົ່າທຸກວັນນີ້. ນ້ຳຕົກຕາດເທວະດາ ເກີດມາຈາກຫ້ວຍນ້ຳໃສ, ບ້ານຫາງພູນ້ອຍ, ເມືອງສາລະວັນ, ຫ່າງຈາກທາງເລກທີ 20 ປະມານ 19 ກິໂລແມັດ ແລະ ຫ່າງຈາກເທດສະບານເມືອງ 35 ກິໂລແມັດ.



5. ຖ້ຳເກົ້າຮູ-ພູຕາກເຂົ້າ.



ຕາມການເລົ່າຂານຂອງເຖົ້າແກ່ໄດ້ເວົ້າວ່າ: ຖ້ຳເກົ້າຮູ ມີປະຫວັດຄວາມເປັນມາ ຕິດພັນກັບການສ້າງທາດພະນົມ ໂດຍທີ່ສະໄໝນັ້ນ ກ່ອນການສ້າງທາດພະນົມ ເຈົ້າຄອງນະຄອນ ໄດ້ປະກາດທົ່ວອານາເຂດແດນ ທີ່ຂຶ້ນກັບນະຄອນ ໃຫ້ຮິບໂຮມເອົາຊັບສິນທີ່ມີຄ່າ ໄປໄວ້ໃນພື້ນພະທາດ ຕາມການເຊື່ອຖືຂອງຊາວພຸດ, ໂດຍທີ່ໄພ່ພົນທີ່ນຳເອົາຊັບສິນມາຮອດບໍລິເວນພູຕາກເຂົ້ານັ້ນ ໄດ້ພັກເຊົາຢູ່ທີ່ນັ້ນ, ໃນຄະນະທີ່ພັກຢູ່ນັ້ນ ທາດພະນົມກໍ່ໄດ້ສ້າງສຳເລັດແລ້ວ ແລະ ໄດ້ຕິຄັອງຮ້ອງປ່າວ ເຮັດໃຫ້ເຂົາເຈົ້າຕ້ອງຊອກຫາບ່ອນໄວ້ຂອງທີ່ມີຄ່າ ເພາະໄປບໍ່ທັນ, ໂດຍມີສອງຈຸດ ທີ່ເຂົາເກັບຮັກສາໄວ້ຄື: ຖ້ຳເຈັດຕູ (ດ້ານລຸ່ມຂອງພູຕາກເຂົ້າ) ແລະ ຖ້ຳເກົ້າຮູ (ຖ້ຳເກົ້າຮູອາດເປັນຍ້ອນປະຊາຊົນເປັນຄົນຂຸດເຈາະ ເພື່ອໄວ້ສົມບັດ ເພາະໃນຮູປະກົດມີເສັ້ນຜົມ ແລະ ໄຫແຕກຈຳນວນໜຶ່ງ) ເມື່ອໄດ້ບ່ອນເກັບຮັກສາແລ້ວ ກໍ່ຕ້ອງມີຜູ້ຮັກສາສົມບັດ ໂດຍການອາສາສະໝັກສະຫຼະຊີວິດ ແລະ ໄດ້ມີຄຳກ່າວໄວ້ວ່າ: “ຫຼຽວມາແສງຕາຕົກ ກົກໄມ້ເນື້ງ ກອງຫິນຢູ່ໜ້າ ໄຫຫິນນັ້ນຢູ່ຫຼັງ” ສ່ວນຄຳວ່າ: ພູຕາກເຂົ້ານັ້ນ ປະຊາຊົນທີ່ໄດ້ອາໄສຢູ່ໃນບໍລິເວນນັ້ນ ໄດ້ນຳເອົາເຂົ້າເປືອກປຽກ ຂຶ້ນໄປຕຳ ແລະ ຕາກຢູ່ບໍລິເວນພະລານຫິນ ແລະ ພາກັນເອີ້ນວ່າ: “ພູຕາກເຂົ້າ” ແລະ ໄລຍະຕໍ່ມາ ຄືສະໄໝຕໍ່ສູ້ກັບຝຣັ່ງ, ຍີ່ປຸ່ນ ແລະ ອາເມລິກາ ປະຊາຊົນຍັງໄດ້ໃຊ້ສະຖານທີ່ດັ່ງກ່າວ ໃນການລີ້ຊ່ອນສັດຕູ ບໍ່ໃຫ້ພົບເຫັນ ແລະ ພາກັນເອີ້ນສະຖານທີ່ດັ່ງກ່າວວ່າ: ເປັນຄຳລວມວ່າ ຖ້ຳເກົ້າຮູ-ພູຕາກເຂົ້າ. ຖ້ຳເກົ້າຮູ-ພູຕາກເຂົ້າ ຕັ້ງຢູ່ບ້ານທົ່ງຂາມ, ເມືອງເລົ່າງາມ ແລະ ຫ່າງຈາກທາງເລກ 20 ປະມານ 12 ກິໂລແມັດ ແລະ ຫ່າງຈາກເທດສະບານເມືອງ 14 ກິໂລແມັດ.

6. ບ້ານຫ້ວຍຫຸນ (ຫັດຖະກຳຕຳແຜ່ນ).

ບ້ານຫ້ວຍຫຸນ ແມ່ນໄດ້ຍົກຍ້າຍຖິ່ນຖານມາຈາກແຂວງຕາເວັນອອກ (ປະຈຸບັນແຂວງເຊກອງ) ຈາກບ້ານປຣະລຸ, ມາຕັ້ງຢູ່ບ້ານຫ້ວຍຫຸນໃຕ້ ໃນປີ 1976. ໂດຍການນຳພາຂອງນາຍບ້ານ ທ່ານ ຄຳໃບ (ການຍົກຍ້າຍແມ່ນມີສອງ ໄລຍະຄື: ສະໄໝປົດປ່ອຍໃໝ່ ແລະ ສະໄໝແບ່ງແຂວງສາລະວັນ ອອກເປັນ ແຂວງເຊກອງ) ໂດຍປະຊາຊົນພາຍໃນບ້ານ ແມ່ນຊົນເຜົ່າກະຕູ ທີ່ມີພາສາປາກເວົ້າ ແລະ ການນຸ່ງຖື ທີ່ເປັນເອກະລັກ, ສຳລັບດ້ານວັດທະນະທຳ ແລະ ຮີດຄອງ

ປະເພນີ ປະຊາຊົນນັບຖືສາສະໜາຜີ (ບັນທະບູລຸດ) ແລະ ສິ່ງໜຶ່ງທີ່ເປັນເອກະລັກ ພາຍໃນບ້ານ ແມ່ນການມີໂລງສືບໄວ້ໃນແຕ່ລະເຮືອນ ແລະ ສຳລັບດ້ານຫັດຖະກຳ ນັ້ນ ປະຊາຊົນເຜົ່າກະຕູ ມີສິນໃນການຕຳແຜ່ນແພມາຕິ້ງແຕ່ບູຮານນະການ, ມີເອກ ລັກ ແລະ ມີຄວາມສວຍງາມ, ສະເພາະໃນດ້ານເຕັກນິກ ແລະ ລວດລາຍໂດດເດັ່ນ ຈົນສ້າງຊື່ສຽງມາເທົ່າທຸກວັນນີ້ (ບ້ານຫ້ວຍຫຸນ) ຕັ້ງຢູ່ເມືອງເລົ່າງາມ ແຄມທາງເລກ 20 ສາລະວັນ-ປາກເຊ ແລະ ຫ່າງຈາກເທດສະບານເມືອງເລົ່າງາມ 10 ກິໂລແມັດ.



7. ຫໍໄຕບ້ານວັດກາງ.



ຫໍໄຕວັດກາງ ເປັນມໍລະດົກອັນລ້ຳຄ່າທາງດ້ານວັດທະນະທຳ, ເປັນສີມືອັນປານິດ ຂອງນັກຈິດຕະກອນບູຮານ, ເປັນຄັງສາງພະໄຕ ປີດົກຂອງສາດສະໜາພຸດ ນັບແຕ່ປະຖົມມະການ ແປດໝື່ນທຳມະຂັນ ໜັງສືສຸດເທດ ແລະ ຄຳສອນຕ່າງໆ ລ້ວນແຕ່ແມ່ນພູມປັນຍາຂອງ ນັກປາດ. ສ້າງຂຶ້ນປີ ຄສ 1857 ທ້າຍການປົກຄອງຂອງສັກດີນາ ສະຫຍາມ, ເປັນເຈົ້າສັດທາ ຂອງພະເອກະລາດທີ 6; ທ້າວເຫງົ້າ ຊຽງ ກັນຍາ ແລະ ໄພ່ພົນໂຍທາ ໃນຂອບເຂດສາລະວັນ. ພະຍາເຫງົ້າຊຽງ ກັນຍາ ໄດ້ນິມົນອາຈານຄູຢູ່ໄທ ຈາກນະຄອນລາດຊະສີມາ ເປັນຊ່າງ ນຳພາການກໍ່ສ້າງ ຄູ່ກັບສົມຫຼັງເກົ້າ ຂ້າງທ້ອງການ ປກສ ແຂວງສາລະ ວັນປະຈຸບັນ, ວັດສະດຸກໍ່ສ້າງ ແມ່ນໄມ້ກັບດິນ, ມີ 54 ເສົາ, ວາດຊິງ ລາວບູຮານເຊັ່ນ: ສິ່ວເຈາະຮູ, ຕອກລຸບໄມ້ຄັດຕ່າງໆ ສ່ວນຫຼາຍແມ່ນ ໄມ້ເຊັ່ນ: ໄມ້ມັນປາ, ໄມ້ແຄນ, ໄມ້ດູ່ ເປັນຕົ້ນຈາກນັ້ນ ເພິ່ນນັ່ງຄວັດ ຮູບພາບຕາມບ້ານລົມ, ສີໜ້າປະຕູສະແດງເຖິງ ປະຫວັດສາດຂອງສາດ ສະໜາ ແລະ ຄວາມອຸດົມຮັ່ງມີສະໄໝບູຮານ. ປີ ຄສ 1920 ຂ້າຫຼວງ ໃຫຍ່ຂອງຝຣັ່ງປະຈຳອິນດູຈີນ ໄດ້ຮັບທຶນຈາກເຄືອຈັກກະພັດ ແລະ ປະເທດທຶນນິຍົມ ເພື່ອມາປະຕິສັງຂອນວັດຖຸບູຮານ, ວັດວາສາດສະ ໜາ; ສຳລັບແຂວງສາລະວັນ ກໍ່ໄດ້ຮັບທຶນປະຕິສັງຂອນຫໍໄຕ ພະຄູ ຈັນທາ ມອບໃຫ້ຊຽງປ້ອມ ບ້ານດົງໜ້ອງ ຜູ້ມີສິມີເປັນຜູ້ສ້ອມແປງ ຕົບແຕ່ງລວດລາຍທີ່ຊຳລຸດຊຸດໂຊມ ໃຫ້ກັບຄືນມາຄືເກົ່າວັນທີ່ 10/06/1970. ຫໍໄຕປີດົກທີ່ເຫຼື້ອມສະຫງ່າ ຄຽງຄູ່ກັບຊາວພຸດທີ່ ເຄົາລົບນົບໄຫວ້ຕາມຮິດ 12 ຄອງ 14, ນັບໄດ້ 177 ປີ, ຖືກຝູງບິນ T28 ຂອງອາເມລິກາ ຍິງທະລາຍ ກາຍເປັນເຖົ້າຖ່ານ ແລະ ເສົາບາງຕົ້ນ ຍັງຊີ້ຟ້າ, ປະຈຸບັນ ການຈັດຕັ້ງຂຶ້ນເທິງ ແລະ ມວນຊົນສາລະວັນ ໄດ້ ເພີ່ມພະລັງສັດທາ ສ້າງຫໍໄຕຫຼັງໃໝ່ ຕາມແບບສະບັບເດີມ. (ຫໍໄຕວັດ ກາງຕັ້ງຢູ່ບ້ານວັດກາງເທດສະບານເມືອງສາລະວັນ).



8. ຈຸດແວ່ ບ້ານນາປິ່ງ.

ໃນເບື້ອງຕົ້ນ ບ້ານໄກ່ນາປິ່ງ ແມ່ນເລີ່ມຈາກການປັ້ງຂາໄກ່ ຫຼື ປັ້ງຊີ້ນ ສ່ວນຂອງພໍ່ທິດຫຼ້າເປັນຜູ້ລິເລີ່ມໃນປີ 1945 ມາຮອດປີ 1984 ໄດ້ເລີ່ມການຈັດຕັ້ງເປັນສາທະກອນ ກຸ່ມການຄ້າປັ້ງໄກ່ໂຕ, ແຕ່ປີ 1986 ຫາ 2002 ແມ່ນໄດ້ມີການຈັດເປັນລະບຽບກວ່າເກົ່າ ແລະ ໄດ້ມີການຈັດງານນິທັດສະການພາຂວັນໃຫຍ່-ປັ້ງໄກ່ນາປິ່ງພ້ອມກັບການຈັດທະບຽນລິຂະສິດ, ມາຮອດປີ 2007 ເຖິງປະຈຸບັນ ໄດ້ມີການຂາຍເປີດກ້ວາງ ສູ່ໂລກພາຍນອກໂດຍທ່ານ ບຸນທ່ຽງ ໄດ້ເຊົ່າລິຂະສິດ ພ້ອມເປີດສາຂາຢູ່ວຽງຈັນ ມີຮ້ານສີບຸນເຮືອງສາຂາທີ 1 ແລະ ຮ້ານໂພນທັນສາຂາ 2 ໂດຍເອົາປະຊາຊົນບ້ານນາປິ່ງ ເປັນພະນັກງານປຸງແຕ່ງ ແລະ ປັ້ງໄກ່ຕາມເອກະລັກ ແລະ ລົດຊາດດັ່ງເດີມ. ບ້ານນາປິ່ງຕັ້ງຢູ່ເມືອງຄົງເຊໂດນ ຫ່າງຈາກເທດສະບານເມືອງ 4 ກິໂລແມັດ



9. ທາດກະເດົາທິກ.

ທາດກະເດົາທິກ ຕັ້ງຢູ່ບ້ານນາໂຄກ, ຄົງເຊໂດນ, ຫ່າງຈາກເທດສະບານເມືອງ 30 ກິໂລແມັດ. ປະຈຸບັນອຳນາດການປົກຄອງເມືອງປົກປັກຮັກສາ

10. ວັດໜອງສອງຫ້ອງ (ວັດພະແກ້ວນ້ຳຢາດ).



ວັດໜອງສອງຫ້ອງ ຕັ້ງຢູ່ບໍລິເວນທົ່ງນາບ້ານນາໂພ, ຕີນພູສີ່ມປ່ອຍ (ພູພະແກ້ວ) ຈາກເມືອງໃໝ່ວາປີ, ແວ່ບ້ານແກ້ງສຸທິ ໄປຫາຕີນພູ 10 ກິໂລແມັດ, ຫ່າງຈາກແຂວງສາລະວັນ ໄປທາງທິດຕາເວັນຕົກສຽງເໜືອ 55 ກິໂລແມັດ, ຕາມການເລົ່າລື ແລະ ເອກະສານກ່ຽວກັບ ພະແກ້ວພະລິກໜອກ. ເບື້ອງຕົ້ນ ແມ່ນສະຖິດຢູ່ຖ້ຳ ຂອບເຂດພູພະແກ້ວ, ເມືອງວາປີ, ແຂວງສາລະວັນນີ້ເອງ ຊົນເຜົ່າພື້ນເມືອງ ໄດ້ແກ່: ພານເທືອງ; ພານເທືອງ ໄປເຊີດເນື້ອຍິງສັດ ແລ້ວໄປພໍ້ພະແກ້ວ

ອີງສັກສິດນີ້ ໃນທ່ານັ້ງສະມາທິ ຢູ່ປາກຖ້ຳພູສີ່ມປ່ອຍ (ພູພະແກ້ວປະຈຸບັນ) ພວກພື້ນໄດ້ຖະໜອມຫອມຮັກ ປົກປັກຮັກສາ ເຄົາລົບບູຊາ ຈົນປະກົດວ່າ: ມີຄວາມຢູ່ດີມີສຸກ ນຳໂຊກນຳໂຊມາສູ່ຄອບຄົວ ແລະ ກົກເຄົ້າເລົ່າກໍຂອງພານເທືອງ ແລະ ພານເທືອງ ຈົນມີຊື່ສຽງໂດ່ງດັງ, ຕໍ່ມາ ເຈົ້າສ້ອຍສີສະໝຸດພຸດທະການ ເຈົ້າຄອງນະຄອນຈຳປາສັກ ແຕ່ງເສນາອາມາດມາເອົາພະແກ້ວອີງນີ້ ແຕ່ເອົາໄປບໍ່ໄດ້ ຍິ່ງບໍ່ຂຶ້ນ ແລ້ວຈຶ່ງເມືອງກາບທຸນເຈົ້າສີສະໝຸດ. ຕໍ່ມາ ກໍ່ແຕ່ງເສນາອາມາດ ແລະ ຊຸນນາງຊິນຜູ້ໃຫຍ່ ມາຫາມເອົາພະແກ້ວອີງນີ້ ແຕ່ເວລາຍິ່ງຂຶ້ນ ພະແກ້ວກໍ່ຕົກລົງດິນ ປະກົດວ່າລຸບລົງໃນພື້ນດິນ ເຮັດໃຫ້ຊາວບ້ານຊາວເມືອງພາກັນຂຸດຫາຈຶ່ງເອີ້ນວ່າ: ໜອງສອງຫ້ອງ ບ່ອນປຸກວັດໃສ່ປະຈຸບັນ. ເມື່ອເປັນຈັ່ງຊື່ນ ເຈົ້າສ້ອຍສີສະໝຸດພຸດທະການ ຈຶ່ງໄດ້ນຳອຳນາດບັງຄັບໃຫ້ຈຸມເຈື້ອເຊື້ອສາຍ ແລະ ຍາດພີ່ນ້ອງຂອງພານເທືອງ ແລະ ພານເທືອງ ນຳເອົາພະແກ້ວໄປສິ່ງນະຄອນຈຳປາສັກ, ສະຖິດໄວ້ວັດຫໍ, ຄຸ້ມບ້ານວັດຫໍເມືອງເກົ່າເກີ່ງ ຂຶ້ນກັບເມືອງໂພນທອງ, ແຂວງຈຳປາສັກປະຈຸບັນ. ສ່ວນພວກຊົນເຜົ່າທີ່ຮັບໃຊ້ ແລະ ຮັກສາພະແກ້ວນັ້ນ ເຈົ້າສ້ອຍສີສະໝຸດ ໃຫ້ໄປເຮັດນາຢູ່ບໍລິເວນເຂດໜອງແຕ້, ງົວບາຟົງໂພດ, ຫ້ວຍນາເຊິ່ງສັກດີນາທັງລຫຼຍເອີ້ນວ່າ: “ພວກຂ້າພະແກ້ວ” ໃນລະຫວ່າງ ຄສ 1817 ເຈົ້າຫຼ້າວິໄຊ ສະຫວັນນະຄົດ, ຂ້າຫຼວງ, ຂ້າໄທມາຮ່ວມພິທີຊະປະນະກົດສິບ ຈຶ່ງເອົາພະແກ້ວພະລິກໜອກຄູ່ບ້ານຄູ່ເມືອງ ຈາກເຂດສີ່ມປ່ອຍ-ນາຍອນ ມາສະຖິດຢູ່ຫໍພະແກ້ວອັນງົດງາມຢູ່ວັດຫໍເກົ່າແກ່ ໄປສູ່ດິນແດນສະຫຍາມບາງກອກ ເທົ່າທຸກວັນນີ້. ສິ່ງທີ່ຍິ່ງເຫຼືອໄວ້ ກໍ່ຄືນ້ຳໃຈຊາວລາວບັນດາເຜົ່າທົ່ວທັງປະເທດ ສະເພາະຂອບເຂດເມືອງວາປີ ແຂວງສາລະວັນ ຍັງລະນຶກເຖິງສິ່ງສັກສິດຄູ່ບ້ານຄູ່ເມືອງໃນອະດີດ ແຕ່ລະປີຈັດງານສະເຫຼີມສະຫຼອງຢ່າງຍິ່ງໃຫຍ່ ເລີ່ມແຕ່ອອກໃໝ່ 10 ຄ່ຳຫາ 15 ຄ່ຳເດືອນ 3 ຂອງທຸກໆປີ.

11. ທາດກອງຫີນອີງແກ້ວ.

ອີງແກ້ວ ເກີດທີ່ບ້ານຈະກຳ, ເມືອງທ່າແຕງ, ແຂວງເຊກອງ. ເປັນບຸດຊາຍຂອງ ທ້າວ ມຸ່ຍ (ກຸ່ມຕັງປຣິນຕັງປວນ) ຊົນເຜົ່າກຣຽງ ແລະ ນາງໂຈ້ຍ (ກຸ່ມຕັງໂປງ) ເຜົ່າອາລັກ ບ້ານຮົງ; ຊື່ເດີມຂອງເພິ່ນ: ທ້າວຫົມ, ອີງແກ້ວ ເຕີບໃຫຍ່ໃນຂະບວນວິວັດ ທີ່ຊາດລາວບັນດາເຜົ່າ ຕົກເປັນຫົວເມືອງຂຶ້ນຂອງສັກດີນາສະຫຍາມ ແລະ ຝຣັ່ງ, ອີງແກ້ວ ໄດ້ສ້າງຄອບຄົວກັບ ນາງ ໂຈດ ບ້ານກຳກອກ, ຊົນເຜົ່າກຣຽງ ມີລູກນຳກັນໜຶ່ງຄົນ ຊື່ວ່າ: ທ້າວມຸນ


ໃນປີ ຄສ 1900 ໄດ້ສຳເລັດການຮຳຮຽນວິຊາສຸ່ຣິບ ນຳກຸລາ ທີ່ເປັນເຈົ້າເລົ່າມອນຂະແມ ແລ້ວກັບມາເຂດພູພຽງບໍລິເວນ ນຳພາປະຊາຊົນບັນດາເຜົ່າລູກຂຶ້ນຕໍ່ສູ້ ຕ້ານການຮຸກຮານຂອງສັກດີນາຝຣັ່ງ ຢ່າງຟືດເດືອດໃນວັນທີ 8 ເດືອນ 6 ປີ 1901. ອີງແກ້ວ ໄດ້ບັນຊາທະຫານ ບິດລ້ອມຄ້າຍທະຫານຝຣັ່ງ ຢູ່ບ້ານກະເຊາະ, ບ້ານຕາເຊ້ຍ ຂອບເຂດບໍລິເວນຂ້ານາຍທະຫານຝຣັ່ງຄື: ຮ້ອຍຕີ ປີ

ແອ ແລະ ຮ້ອຍຕີ ຊຽງໄປຣ ໃນປີ ຄສ 1905 ລະດົມພົນໄດ້ 1000 ຄົນ ພ້ອມດ້ວຍອາວຸດພື້ນເມືອງ ແລະ ສ້າງອາວຸດເສີມທີ່ປິດໄດ້ຈາກຝຣັ່ງ ຈຳນວນໜຶ່ງ, ເດືອນ 10 ປີ 1910 ໄດ້ເປີດກອງປະຊຸມປົກສາຫາລື ກັບກົມມະດຳ ແລະ ຄະນະນຳຊົນເຜົ່າ ທີ່ສຳນັກທ່າຫວາຍບ້ານຕອກ ເພື່ອເຈລະຈາສະຫງົບເສີກກັບ ແພັງດາແລງ ໃນວັນທີ 12 ເດືອນ 11 ປີ 1910. ອີງແກ້ວ ຖືກແພັງດາແລງ ຄາດຕະກຳຢູ່ກອງປະຊຸມ ທີ່ຄ້າຍທະຫານຢູ່ເມືອງທ່າແຕງ, ໂດຍຕັດຫົວເອົາມາໃຫ້ເຈົ້າແຂວງຢູ່ສາລະວັນ ຊື່ ໂຕໄປຣ ໃນວັນທີ 15/11/1910. ສ່ວນຊາກສົບນັ້ນ ແມ່ນໃຫ້ປະຊາຊົນຈູດເຜົາຢູ່ຫ້ວຍນ້ຳໃສ, ທາດກອງຫີນຢູ່ບໍລິເວນໂຮງໝໍແຂວງປະຈຸບັນ ແມ່ນທາດກອງຫີນກວມເອົາກະໂຫຼກຫົວຂອງອີງແກ້ວ (ທາດຫີນອີງແກ້ວ ຕັ້ງຢູ່ບ້ານໂພນແກ້ວເທດສະບານເມືອງສາລະວັນ)



12. ຂົວທ່ານສຸພານຸວົງ (ຂົວບ້ານດ່ານ).

ຂົວທ່ານ ສຸພານຸວົງ ຫຼື ເອີ້ນອີກຊື່ໜຶ່ງວ່າ: ຂົວບ້ານດ່ານສ້າງຂຶ້ນໃນຊຸມປີ 1942 ໂດຍແມ່ນ ສະເດັດເຈົ້າສຸພານຸວົງ ເປັນຜູ້ອອກແບບ ແລະ ນຳພາໃນການກໍ່ສ້າງໂດຍກົງ ເຊິ່ງເປັນຂົວກ່າຍຂ້າມແມ່ນ້ຳເຊໂດນ ບົນເສັ້ນທາງເລກທີ 23 ເຊື່ອມຕໍ່ລະຫວ່າງ ເມືອງສາລະວັນ ຫາ ເມືອງຕຸ້ມລານ ໄປຫາເມືອງພິນ, ແຂວງສະຫວັນນະເຂດ, ໂດຍຖືກຍົນເບ 52 ຂອງຈັກກະພັດອາເມລິກາ ທຳລາຍໃນສະໄໝສົງຄາມອິນດູຈີນ ໃນປີ 1968. ປະຈຸບັນ ຍັງເຫຼືອພຽງຂົວເພ ແລະ ເສດສົງຄາມຈຳນວນໜຶ່ງ ເຊິ່ງທ່ານສາມາດທ່ຽວຊົມ ແລະ ຮຽນຮູ້ປະຫວັດສາດການຕໍ່ສູ້ປົດປ່ອຍຊາດ (ຂົວລຸງສຸພານຸວົງ ຕັ້ງຢູ່ບ້ານດ່ານ, ເມືອງສາລະວັນ, ຫ່າງຈາກເທດສະບານເມືອງ 25 ກິໂລແມັດ).



13. ນ້ຳຕົກຕາດລະໂຊຍ.



ຕາດລະໂຊຍ ຕັ້ງຢູ່ບ້ານລະແຊງ, ເມືອງ ຕະໂອ້ຍ, ຫ່າງຈາກເທດສະບານເມືອງ 14 ກິໂລແມັດ. ປະຈຸບັນອຳນາດການປົກຄອງເມືອງ ແລະ ບ້ານເປັນຜູ້ຄຸ້ມຄອງ.

14. ຮອຍພະບາດພະພຸດທະເຈົ້າ (ບ້ານນາດູ່).

ຕາມການເລົ່າລືກັນມາແຕ່ອະດີດ ຫາປະຈຸບັນວ່າ: ໃນລະຫວ່າງ ພສ 1927 ກົງກັບ ຄສ 1384 ພຸ່ນ; ມີພວກລ່າເນື້ອຍິງ ສັດ ນໍາໂດຍ ພໍ່ພານເພັງ ທີ່ມີຖິ່ນຖານຢູ່ບ້ານທ່າຄັນຊຸມຊົວ ມາລ່າເນື້ອ ແລະ ໄດ້ພົບເຫັນຮອຍພະບາດ ຢູ່ພະລານຫີນແຫ່ງນີ້. ຈາກນັ້ນ ກໍ່ມີການປົກປັກຮັກສາ, ບູຊານິບໄຫວ້ ຕາມສັດທາຂອງປະຊາຊົນບັນດາເຜົ່າໃນແຖບນີ້ ພວກເພິ່ນຄິດວ່າ ເປັນຮອຍ ພະບາດ ຫຼື ຮອຍຕີນພະພຸດທະເຈົ້າ ໃນສະໄໝທີ່ພະອົງມີຊີວິດຢູ່. ນັບແຕ່ມື້ນັ້ນເປັນຕົ້ນມາ ພໍ່ພານເພັງ ກໍ່ໄດ້ນໍາພາຍາດຕີ ພີ່ນ້ອງບໍລິວານ ອະນຸລັກປະຕິສັງຂອນສືບຕໍ່ກັນລຸ້ນຕໍ່ລຸ້ນ ມາເທົ່າທຸກວັນນີ້ ບຸນນະມັດສະການຮອຍພະບາດບ້ານນາດູ່, ເມືອງ ລະຄອນເພັງແຫ່ງນີ້ ໄດ້ຈັດຂຶ້ນໃນມື້ອອກໃໝ່ 10 ຄ່ຳ ຫາ 15 ຄ່ຳ ເດືອນ 3 ລາວຂອງທຸກໆປີ ໂດຍການເປັນປະທານຂອງ ທ່ານເຈົ້າເມືອງ ໃນງານນີ້ມີການຄົບງານ 5 ມື້ 5 ຄືນ, ກິດຈະກຳພາຍໃນງານ ມີການຕັກບາດຖວາຍສັງຄະທານ 108, ແຫ່ພະ ສາດເຜິ້ງ, ຊ່ຽງໂຊກຊ່ຽງຊີ ທີ່ພົວພັນເຖິງບຸນມາຄະບູຊາຂອງສາດສະໜາພຸດ, ມີຮ້ານວາງສະແດງສິນຄ້າຂອງມວນຊົນ, ທຸລະ ກິດ, ສິລະປະວັນນະຄະດີ ແລະ ການແຂ່ງຂັນມວຍລາຍລາວອີກດ້ວຍ. (ຮອຍພະບາດຕັ້ງຢູ່ບ້ານນາດູ່, ເມືອງລະຄອນເພັງ, ຫ່າງຈາກເທດສະບານເມືອງ 6 ກິໂລ ແມັດ).



15. ກອງເສົາເສ.

ແຕ່ກ່ອນ ພາຍໃນບ້ານ ມີພໍ່ຮ້າງລູກຕິດຄົນໜຶ່ງ ແລະ ແມ່ຮ້າງລູກຕິດຄົນໜຶ່ງ ໄດ້ຮັກແພງກັນ ແລະ ໄດ້ຕັດສິນໃຈສ້າງຄອບຄົວນໍາກັນ ກໍ່ໄດ້ພາກັນເຮັດໄຮ່ຢູ່ແຄມຫ້ວຍເຊເຊັດ. ຢູ່ມາວັນໜຶ່ງ ລູກ ສາວສອງຄົນ ພາກັນໄປສ້ອນປາຢູ່ນໍ້າເຊເຊັດ, ລູກຜູ້ຕິດມານໍາຜົວສ້ອນໄດ້ແຕ່ກ້ອນຫີນ, ສ່ວນລູກຜູ້ ຕິດມານໍາເມຍສ້ອນໄດ້ແຕ່ປາແຕ່ກຸ້ງ ເມື່ອສ້ອນແລ້ວ ກໍ່ຂຶ້ນຖຽງໄຮ່, ຜູ້ເປັນແມ່ເລີຍເວົ້າວ່າ ຜູ້ໃດ ສ້ອນໄດ້ກຸ້ງກໍ່ກິນປາກິນກຸ້ງ, ແຕ່ຜູ້ໃດສ້ອນໄດ້ກ້ອນຫີນ ແມ່ນໃຫ້ກິນກ້ອນຫີນ. ເມື່ອເປັນແນວນັ້ນ ລູກສາວຜູ້ຕິດມານໍາຜົວ ກໍ່ຄຽດເລີຍລົງມາຫ້ວຍເຊເຊັດ, ມານຶ່ງຢູ່ບ່ອນກອງຫີນ ໃນຄະນະນັ້ນ ປະກົດວ່າຫີນ ໄດ້ປົ່ງສູງຂຶ້ນສູງຂຶ້ນ ເມື່ອເປັນແນວນັ້ນ ລາວຄິດວ່າ ເປັນຍ້ອນຫີນຈໍານວນນີ້ລະ ເຮັດ ໃຫ້ແມ່ລາວຮ້າຍ ກໍ່ເລີຍເອົາຕີນຍິນກອງຫີນຈົນຖະຫຼົ່ມລົງກະຈາຍຢູ່ຕາມລໍານໍ້າ ຄືດັ່ງໃນປະຈຸບັນ. ກອງເສົາເສ ຕັ້ງຢູ່ບ້ານພໍ່ເຂັມ, ເມືອງສາລະວັນ, ຫ່າງຈາກເທດສະບານເມືອງ 25 ກິໂລແມັດ.

16. 4000 ຊຸມບ້ານທ່າ.



ແຫຼ່ງທ່ອງທ່ຽວ 4000 ຊຸມຕັ້ງຢູ່ບ້ານທ່າ, ເມືອງລະຄອນເພັງ, ຫ່າງຈາກເທດສະບານເມືອງ 25 ກິໂລແມັດ. ປະຈຸບັນ ອຳນາດການປົກຄອງເມືອງ ແລະ ບ້ານເປັນຜູ້ຄຸ້ມຄອງ.

17. ຕາດໄມ້ເຮ້ຍ.

ແຕ່ກ່ອນເອີ້ນວ່າ: “ຕາດລາ” ແຕ່ປະຈຸບັນເອີ້ນ “ຕາດໄມ້ເຮ້ຍ”, ແຕ່ກ່ອນ ຢູ່ໃນ ຕາດມີ “ຄ້ອງລາ” ແຕ່ຕ້ອງເອົາອອກໄປ ຍ້ອນວ່າ: ຍາມວັນສິນໃດ ມີສຽງຄ້ອງລາ ດັງຂຶ້ນ ກໍ່ຈະມີຄົນຕາຍໂລດ. ເມື່ອເປັນແນວນັ້ນແລ້ວ, ເຖົ້າແກ່ພໍ່ແມ່ໃນບ້ານ ເລີຍນິມົນເອົາຄູບາ ອາຈານ ມາເອົາຄ້ອງລາໄປຈາກສະຖານທີ່ດັ່ງກ່າວ (ເອົາໄປໃສ ແມ່ນບໍ່ມີໃຜຮູ້) ແຕ່ນັ້ນມາ ພາຍໃນບ້ານ ຈຶ່ງມີຄວາມສະຫງົບ ແລະ ຊາວບ້ານກໍ່ບໍ່ຕາຍຍ້ອນຄ້ອງລານັ້ນອີກ ຮອດ ປະຈຸບັນ. ເທິງຕາດໄມ້ເຮ້ຍ ແຕ່ກ່ອນເອີ້ນວ່າ: ຕາດລານ້ອຍ. ໃນສະໄໝຢຶດອານາດ ປີ 1975 ໄດ້ມີນິຄົມ 23 ມາຕັ້ງຖິ່ນຖານຢູ່ແຖບນີ້ ແລະ ໄດ້ເອີ້ນຊື່ວ່າ: “ຕາດໄມ້ເຮ້ຍ” ເພາະຢູ່ແຄມເຊເຊັດ ມີປ່າໄມ້ເຮ້ຍຫຼາຍ ກອງນິຄົມ ໄດ້ເອີ້ນຕາດໄມ້ເຮ້ຍເທົ່າທຸກວັນນີ້, ຕາດໄມ້ເຮ້ຍ ຕັ້ງຢູ່ບ້ານພໍ່ເຂັມ, ເມືອງສາລະວັນ, ຫ່າງຈາກເທດສະບານເມືອງ 25 ກິໂລແມັດ.



18. ນ້ຳຕົກຕາດເສນ.



ຕາມການເລົ່າຂານຂອງເຖົ້າແກ່ພາຍໃນບ້ານ ທີ່ບັນພະບຸລຸດເຂົາເຈົ້າ ໄດ້ເລົ່າຕໍ່ກັນມາວ່າ: ໃນໄລຍະທີ່ຝຣັ່ງເຂົ້າມາປົກຄອງລາວ ໄລຍະທຳອິດນັ້ນ ປະຊາຊົນຍັງຕັ້ງບ້ານເຮືອນກະແຈກກະຈາຍ ແລະ ຍັງບໍ່ທັນຕັ້ງຊື່ບ້ານນາບອນ, ມີຊາຍຄົນໜຶ່ງ ຊື່ວ່າ: ທ້າວ ເສນ (ປະຊາຊົນພາຍໃນບ້ານເອີ້ນວ່າ: “ຢະເສນ” ເຊິ່ງຄຳວ່າ “ຢະ” ໃນພາສາຊົນເຜົ່າແງະ ແປວ່າ ເຈົ້າກົກເຈົ້າເລົ່າ ຫຼື ພໍ່ແມ່ເຖົ້າແກ່ອາຈຸໄສ) ເປັນຜູ້ທີ່ມີວິຊາອາຄົມໃນບ້ານ, ຕໍ່ມາ ມີປີໜຶ່ງ ປະຊາຊົນພາຍໃນບ້ານ ເກີດມີການລົ້ມຕາຍໂດຍບໍ່ຮູ້ສາເຫດ ແລະ ມີລັກສະນະການຕາຍແບບແປກໆ; ດັ່ງນັ້ນ ປະຊາຊົນຈຶ່ງສົງໄສວ່າ ສາເຫດອາດເປັນຍ້ອນທ້າວຢະເສນ ເພາະລາວເປັນຄົນມີວິຊາອາຄົມ ແລະ ກ່າວຫາລາວວ່າລາວເປັນປອບ (ຕາມຄວາມເຊື່ອຂອງທ້ອງຖິ່ນ) ຈຶ່ງພາກັນລວມຕົວກັນ ຈັບເອົາທ້າວ ຢະເສນ ໄປຂ້າໂດຍການຕັດຄໍ ຢູ່ທີ່ນ້ຳຕົກຕາດແຫ່ງໜຶ່ງ ທີ່ບໍລິເວນສິ້ນບ້ານ ແລະ ປະຊາຊົນຈຶ່ງເອີ້ນວ່າ: ນ້ຳຕົກຕາດເສນ ຈົນຮອດເທົ່າທຸກວັນນີ້. ສຳລັບການບໍລິການ ແມ່ນໄດ້ເລີ່ມໃນປີ 1995, ນ້ຳຕົກຕາດເສນ ເກີດມາຈາກນ້ຳຫ້ວຍຕະປຸງ, ຕັ້ງຢູ່ບ້ານນາບອນ, ເມືອງເລົ່າງາມ, ຫ່າງຈາກເສັ້ນທາງເລກທີ 20 ປະມານ 8 ກິໂລແມັດ ແລະ ຫ່າງຈາກເທດສະບານເມືອງ 12 ກິໂລແມັດ.

19. ວັດຖຸບູຮານ (ສະໄໝພະທາດພະນົມ).



ວັດຖຸບູຮານ (ສະໄໝພະທາດພະນົມ) ຕັ້ງຢູ່ບ້ານນາພະບາງ, ເມືອງລະຄອນພັງ, ຫ່າງຈາກເທດສະບານເມືອງ 20 ກິໂລແມັດ. ປະຈຸບັນ ອຳນາດການປົກຄອງເມືອງ ແລະ ບ້ານເປັນຜູ້ຮັບຄອງ.

ແຂວງເຊກອງ



1. ນ້ຳຕົກຕາດແຝກ.



ຕັ້ງຢູ່ບໍລິເວນເຂດບ້ານດ່ານ, ເມືອງລະມາມ ແຂວງເຊກອງ ຫ່າງຈາກເທດສະບານແຂວງ ໄປທາງທິດໃຕ້ 18 km ແລະ ຫ່າງຈາກເສັ້ນທາງເລກທີ 16 B ໄປຫາຕາດ 2 km ແຕ່ກ່ອນ ບໍລິເວນເທິງຫົວຕາດ ແລະ ກ້ອງຕາດດັ່ງກ່າວ ມີດອນປົກຄຸມເຕັມໄປດ້ວຍຫຍ້າແຝກ ອັນເປັນທີ່ມາຂອງຊື່ ຕາດແຝກ, ແຕ່ພໍຮອດປີ



1968 ເກີດມີນ້ຳຖ້ວມຄັ້ງໃຫຍ່ຢູ່ເຂດນີ້ ຈຶ່ງເຮັດໃຫ້ຫຍ້າແຝກດັ່ງກ່າວ ດັບສູນຫາຍໄປ. ນ້ຳຕົກຕາດແຝກສູງ 10-15 m ແລະ ກວ້າງ 250 m, ມີຄວາມສ່ວຍສົດງົດງາມ ແລະ ອຸດົມສົມບູນໄປດ້ວຍປ່າໄມ້ສີຂຽວ, ມີອາກາດປອດໂປ່ງແຈ່ມໃສ ແລະ ມີນ້ຳໄຫຼຜ່ານຕະຫຼອດລະດູການ, ເລີ່ມໃຫ້ເຂົ້າທ່ຽວຊົມ ໃນປີ 2008 ເປັນຕົ້ນມາ.

2. ຕາດຫົວຄົນ.



ຕັ້ງຢູ່ເຂດ ບ້ານດ່ານ, ເມືອງລະມາມ, ແຂວງເຊກອງ ເປັນແຫຼ່ງທ່ອງທ່ຽວທຳມະຊາດທີ່ສວຍສົດງົດງາມອີກແຫ່ງໜຶ່ງ ມີຄວາມສູງ 10-15 m, ກວ້າງ 200 m ເປັນເຂດແດນ ລະຫວ່າງ ແຂວງເຊກອງ ແລະ ແຂວງອັດຕະປື ດ້ວຍສາຍເຊນ້ານອ້ຍຢູ່ຫ່າງຈາກເທດສະບານແຂວງ 19 km ຫ່າງ ຈາກເສັ້ນທາງເລກທີ 16 B ໄປຫາຕາດ 1 km. ຕາດຫົວຄົນ ໄດ້ເປີດບໍລິການນຳໃຊ້ ໃນແຕ່ປີ 1999 ແລະ ໄດ້ພັດທະນາໃຫ້ນັກທຸລະກິດ ສຳປະທານເພື່ອບໍລິການ ໃນປີ 2013 ໂດຍມີການບໍລິການກາເຟ, ລ່ອງແກ້ງດ້ວຍເຮືອກາຍັກ, ສາລາ, ມີອາຫານ, ເຄື່ອງດື່ມ ໄວ້ໃຫ້ບໍລິການຮັບໃຊ້ແຂກທີ່ມາທ່ຽວຊົມ ແລະ ພັກຜ່ອນ. ຕາດຫົວຄົນ ກັບຕາດແຝກ ແມ່ນຢູ່ໄກກັນມີຊາຍແດນຕິດຈອດກັນ ຫ່າງໄກກັນປະມານ 1 km.



3. ຕາດປະອໍ.



ຕາດປະອໍ ຕັ້ງຢູ່ບ້ານແສນໃຕ້, ເມືອງທ່າແຕງ, ແຂວງເຊກອງ ຫ່າງຈາກເທດສະບານເມືອງທ່າແຕງ ມາທາງທິດຕາເວັນອອກ 16 ກິໂລແມັດ, ນ້ຳຕົກຕາດແຫ່ງນີ້ ມີຄວາມສູງ 50 ແມັດ, ກ້ວາງ 25 ແມັດ, ມີເສັ້ນທາງສະດວກສະບາຍສາມາດໄປໄດ້ທັງລະດູແລ້ງ ແລະ ລະດູຝົນ, ຕາດນີ້ໄດ້ເປີດບໍລິການນຳໃຊ້

ແລ້ວແຕ່ປີ 2008, ກ່ອນຈະໃສ່ຊື່ວ່າ: ຕາດປະອໍ ຍ້ອນວ່າ ຢູ່ເທິງຫົວຕາດ ແລະ ກ້ອງຕາດນີ້ ແມ່ນເຕັມໄປດ້ວຍໄມ້ປະອໍ (ໄມ້ປ່ອງທີ່ປະຊາຊົນສາມເຄື່ອງ ຫັດຖະກຳ ໃຊ້ສອຍໃນຊີວິດຄອບຄົວ). ດັ່ງນັ້ນ, ຊາວບ້ານ ຈຶ່ງເອີ້ນຕາດນີ້ວ່າ: ຕາດປະອໍ.

4. ຕາດໄຟໄໝ້.

ແຫຼ່ງທ່ອງທ່ຽວ ທຳມະຊາດຕາດໄຟໄໝ້ ຕັ້ງຢູ່ບ້ານ ປະແຫງໃຕ້, ເມືອງທ່າແຕ່ງ, ແຂວງເຊກອງ ຫ່າງຈາກ ເທດສະບານ ເມືອງທ່າແຕ່ງ 7 km, ຄວາມສູງຂອງຕາດ 100 m, ກວ້າງ 20 m. ຕາມການເລົ່າຂານບອກວ່າ: ໄດ້ມີຄູ່ ບ່າວສາວຄູ່ໜຶ່ງ ໄດ້ພາກັນມາຫຼິ້ນນ້ຳຕົກຕາດແຫ່ງນີ້. ເວລາ ນັ້ນ ເຄື່ອງນຸ່ງປຽກໝົດ ເລີຍພາກັນດັງໄຟຝົງ ແລະ ຕາກ ເຄື່ອງປະໄວ້, ແຕ່ບັງເອີນ ມີລົມພັດເອົາເຄື່ອງນຸ່ງຂອງບ່າວ ສາວຄູ່ນັ້ນ ເຂົ້າກອງໄຟຈົນໄໝ້ໝົດກຽງ. ດ້ວຍເຫດນັ້ນ ຊາວບ້ານ ຈຶ່ງເອີ້ນຕາດນີ້ວ່າ : "ຕາດໄຟໄໝ້ " ຈົນເຖິງທຸກວັນ ນີ້, ປະຈຸບັນ ຍັງບໍ່ທັນມີຜູ້ສາປະທານເທື່ອ.



ແຫຼ່ງທ່ອງທ່ຽວ ທຳມະຊາດ ຕາດໄຟໄໝ້ ເມືອງທ່າແຕ່ງ

5. ຕາດນົກເຄົ້າ.



ຕາດນົກເຄົ້າ ຕັ້ງຢູ່ບ້ານໜອງບົງ ເມືອງລະມາມ ແຂວງເຊກອງ ຕາມເສັ້ນທາງເລກທີ 16 B ຈະມີປ້າຍຊີ້ບອກຈຸດທີ່ຕັ້ງຂອງຕາດນີ້. ຫ່າງຈາກເທດສະບານແຂວງ 14 km, ຫ່າງຈາກເສັ້ນທາງເລກທີ 16 B ຫາຕາດ 2 km. ຕາດນົກເຄົ້າ ແມ່ນສາຍນ້ຳຕົກຕາດຫວັຍວີ ເປັນຕາດທີ່ມີຄວາມສວຍງາມ ມີ

ຄວາມສູງ 10-15m, ກວ້າງ 20 m. ໄດ້ເປີດບໍລິການນາໃຊ້ ໃນປີ 2008. ຕາມຄຳບອກເລົ່າຂອງພໍ່ແມ່ປະຊົນວ່າ: ແຕ່ກ່ອນ ຊາວບ້ານໄດ້ພາກັນໄປຫາກິນໃນເຂດນີ້ ພົບເຫັນໝູ່ນົກເຄົ້າເຮັດຮັງຢູ່ຕົ້ນໄມ້ໃຫຍ່ ເທິງຫົວຕາດຕົ້ນໜຶ່ງ ເປັນຈຳນວນຫຼວງຫຼາຍ. ດັ່ງນັ້ນ, ຈຶ່ງເອີ້ນຕາດນີ້ວ່າ: ຕາດນົກເຄົ້າ.

6. ແກ້ງຫຼວງ.



ແກ້ງຫຼວງ : ແຫຼ່ງທ່ອງທ່ຽວແກ້ງຫຼວງ ຕັ້ງຢູ່ບ້ານນາວາ ເມືອງລະມາມ ແຂວງເຊກອງ. ແມ່ນແກ້ງ ທີ່ເກີດຕາມສາຍນ້ຳເຊກອງ, ເປັນແກ້ງທີ່ໃຫຍ່ ແລະ ຍາວ 2 km. ຫ່າງຈາກເທດສະບານ ແຂວງໄປທາງທິດເໜືອ 15m, ມີເສັ້ນທາງພັດທະນາເຂົ້າເຖິງແລ້ວ ເປີດບໍລິການຮັບໃຊ້ໃນປີ 1999. ແກ້ງຫຼວງ ແມ່ນແກ້ງທີ່ໃຫຍ່ກວ່າ ໝູ່ໃນສາຍນ້ຳເຊກອງ, ໃນເມື່ອກ່ອນ ເພິ່ນເອີ້ນວ່າ: ແກ້ງໃຫຍ່ ຕໍ່ມາ ໃນສະໄໝຝຣັ່ງປົກຄອງ ຈຶ່ງປ່ຽນຊື່ມາເປັນ "ແກ້ງຫຼວງ" ເພາະຫຼວງ ໄດ້ມາຕັ້ງຈຸດເກັບເກນເອົາຊັບສິນເງິນຄ່າ ໃຫ້ຝຣັ່ງ ລົງໃສ່ເຮືອກຳປັ່ນ ຢູ່ປະເທດຂະແມ ຫຼື ຂະເໝນ ໃນສະໄໝຝຣັ່ງປົກຄອງ ຈຶ່ງໃສ່ຊື່ວ່າ: "ແກ້ງຫຼວງ" ຈົນຮອດປະຈຸບັນນີ້.



7. ບ້ານກົກພຸງໃຕ້.




ບ້ານກົກພຸງໃຕ້ ຕັ້ງຢູ່ເມືອງທ່າແຕ່ງ ຫ່າງຈາກເມືອງ 16 km ແລະ ຫ່າງຈາກເທດສະບານແຂວງ 54 km. ເປັນບ້ານທ່ອງທ່ຽວທາງດ້ານວັດທະນະທຳ ທີ່ມີຮີດຄອງປະເພນີອັນດີງາມ, ມີວັດທະນະທຳ ທີ່ເປັນເອກະລັກຂອງເຜົ່າກະຕູ ແລະ ເຜົ່າອາຣັກ. ໃນແຕ່ລະປີ ພໍ່ແມ່ປະຊາຊົນ ຈະຈັດງານບຸນປະເພນີຂອງ ເຜົ່າຂຶ້ນ ເພື່ອສະເຫຼີມສະຫຼອງຜົນສຳເລັດຂອງການເກັບກ່ຽວຜົນລະປູກ. ໃນງານບຸນປະເພນີດັ່ງກ່າວນັ້ນ ມີການສະແດງຟ້ອນສິລະປະພື້ນເມືອງຂອງເຜົ່າ, ມີລາຍການທ່ຽວຊົມງານວາງສະແດງ ເຄື່ອງຜະລິດຕະ ພັນແຜ່ນແພ, ຕ່າຫຼກກີ່ແອວ ແລະ ເຄື່ອງຫັດທະກຳຈັກສານ, ເບິ່ງໂລງສິບອັນເກົ່າແກ່ຂອງຊາວບ້ານ.

8. ຖ້ຳຕອກອີງແກ້ວ.



ຖ້ຳອີງແກ້ວ ຕັ້ງຢູ່ບ້ານຕອກອີງແກ້ວ, ເມືອງລະມາມ, ແຂວງເຊກອງ ຫ່າງຈາກເທດສະບານເມືອງລະມາມ 32 km. ຖ້ຳດັ່ງກ່າວ ເປັນເຂດທີ່ໜັ້ນຂອງແນວລາວອິດສະຫຼະ ໃນສະໄໝເຮັດການປະຕິວັດຊາດຕໍ່ສູ້ ຕ້ານກັບຈັກກະພັດຜູ້ຮຸກ



ຮານ ແລະ ມາໃນໄລຍະໜຶ່ງ ເຂດດັ່ງກ່າວ ໄດ້ຕັ້ງເປັນແຂວງຕາເວັນອອກ, ອະດີດການນຳຫຼາຍທ່ານ ໄດ້ອາໄສຖ້ຳດັ່ງກ່າວ ໃນສະໄໝເຮັດການປະຕິວັດຊາດ ຈົນຍາດໄດ້ເອກະລາດແຫ່ງຊາດ.

9. ບ້ານກັນດອນ.



ບ້ານກັນດອນໃໝ່ ເປັນບ້ານທ່ອງທ່ຽວທາງດ້ານວັດທະນະທຳ ແລະ ສຶກສາ ວິຖີການດຳລົງຊີວິດຂອງເຜົ່າກະຕູ, ເປັນບ້ານໜຶ່ງ ທີ່ໄດ້ຍ້າຍມາ ແຕ່ເມືອງກະລຶມ ມາຕັ້ງ ຖິ່ນຖານຢູ່ເມືອງທ່າແຕງ, ຫ່າງຈາກຕົວເມືອງທ່າແຕງໄປທາງຕອນໃຕ້ 17 km ແລະ ຫ່າງຈາກເທດສະບານແຂວງໄປທາງທິດເໜືອ 32 km, ໃນວັນທີ 5 ເດືອນ 3 ຂອງ ທຸກໆປີ, ຊາວບ້ານກັນດອນ ໄດ້ຈັດງານບຸນປະເພນີຂອງເຜົ່າຂຶ້ນ ເພື່ອສະຫຼອງໝາກຜົນ

ຈາກການເກັບກ່ຽວ ໂດຍໃນງານ ຈະມີການສະແດງສິລະປະພື້ນເມືອງ ແລະ ການວາງສະແດງຜະລິດຕະພັນຫັດຖະກຳຕໍ່າແຜ່ນ, ຈັກສານ ຂອງເຜົ່າ, ນັກທ່ອງທ່ຽວ ຍັງສາມາດ ເລາະຊົມໂຮງສືບເກົ່າແກ່ - ດັ້ງເດີມ ຂອງເຜົ່າ ແລະ ທ່ຽວຊົມສາລາ (ກວນ) ກາງບ້ານ ໂດຍມີຜູ້ນຳທ່ຽວຂອງບ້ານ ເປັນຄົນອະທິບາຍຕະຫອດງານ ແລະ ຍັງມີພິທີ ຂ້າຄວາຍແປງຮິດ ເປັນຂະນົບທຳນຽມຮິດຄອງປະເພນີ ອັນດັ້ງເດີມຂອງເຜົ່າກະຕູ.

10. ເຮືອນຊົນເຜົ່າອາລັກ.



ເຮືອນຊົນເຜົ່າອາລັກ (ອາລັກ) ເຮືອນເອກະລັກເຜົ່າອາລັກ ບ້ານກະສັງກາງ, ເມືອງລະມາມ, ແຂວງເຊກອງ ຫ່າງຈາກເທສະບານເມືອງລະມາມ ແລະ ແຂວງເຊກອງ 24 km, ເປັນບ້ານຈຸດສຸມພັດທະນາທີສີ່ ຂອງເມືອງລະມາມ, ຕາມເສັ້ນທາງເລກທີ 16 B ອອກສູ່ຊາຍແດນຫວຽດນາມ, ເຮືອນດັ່ງກ່າວ ແມ່ນເຮັດດ້ວຍໄມ້ເນື້ອ

ແຂງ, ມີວິຖີຊີວິດ, ຮິດຄອງປະເພນີ ຄ້າຍຄືກັນກັບເຜົ່າອື່ນໆ ມີວັດທະນາທຳອັນດີງາມເຊັ່ນ: ມີການຈັດງານບຸນປະເພນີປະຈຳປີ, ການສະແດງສິລະປະພື້ນເມືອງ, ການສະແດງຜະລິດຕະພັນຕໍ່າຫຼຸກກີ່ແອວ ແລະ ຫັດຖະກຳຈັກສານ, ໃນນັ້ນ ມີການຂ້າຄວາຍ ເພື່ອໄວ້ຕ້ອນຮັບແຂກທີ່ມາທ່ຽວຊົມງານບຸນປະຈຳປີ.

11. ທຳມະຊາດທົ່ງນົມ.



ທຳມະຊາດທົ່ງນົມ ຕັ້ງຢູ່ບ້ານດາກຮັນ ເມືອງດາກຈິງ ແຂວງເຊກອງຫ່າງຈາກເມືອງ 60 km, ຫ່າງຈາກເທສະບານແຂວງ 90 km, ມີເນື້ອທີ່ປ່າສະຫງວນສະເພາະການທ່ອງທ່ຽວທັງໝົດ 400 ເຮັກຕາ, ລະດັບຄວາມສູງຈາກໜ້ານ້ຳທະເລ 1,200–1,400 m, ອາກາດຊຸ່ມເຢັນຕະຫຼອດປີ, ເໝາະແກ່ການພັກຜ່ອນ ແລະ ທ່ອງທ່ຽວ ເຊັ່ນ: ຕັ້ງແຄ້ມ, ປີກນົກ, ຢ່າງປ່າທ່ຽວຊົມທຳມະຊາດ, ລົມພັດເຢັນສະບາຍ, ອາກາດສົດໃສ.

12. ທົ່ງເຫຼັກ.



ທົ່ງເຫຼັກ ຕັ້ງຢູ່ບ້ານດຣາກ, ເມືອງດາກຈິງ, ແຂວງເຊກອງ. ຫ່າງຈາກເທສະບານແຂວງໄປທາງທິດຕາເວັນອອກ 55 km, ຈຸດທີ່ຕັ້ງຢູ່ຕາມເສັ້ນທາງ 16 B ເຊກອງ-ດາກຈິງ ປີ 1946 ຝຣັ່ງໄດ້ມອບໃຫ້ຈັກກະພັດອາເມລິກາ ມາແທນຢູ່ປະເທດລາວ ໄດ້ຕັ້ງຄ້າຍໃຫຍ່ຂຶ້ນ ຢູ່ທົ່ງເຫຼັກແຫ່ງນີ້ ໂດຍມີທະຫານໄຊຊ່ອນ ແລະ ທະຫານຫຸ່ນໄທຈຳນວນໜຶ່ງ, ທົ່ງເຫຼັກໄດ້ຖືກຕີແຕກໃນປີ 1962 ກາຍເປັນສະໝໍລະພູມທີ່ດູເດືອດ ເຕັມໄປດ້ວຍໜາກແຕກ, ບົມບີ, ປີນໃຫຍ່, ລິດຊາ, ລິດຕັງ...ອາວຸດສິ່ງຄາມທີ່ກ່າວມາຂ້າງເທິງນັ້ນ ຕົກມາໃນປະຈຸບັນນີ້ ແມ່ນໄດ້ເກັບກູ້ ແລະ ສູນຫາຍໄປ ຍ້ອນມີການເກັບຊື້ສິ່ງເສດເຫຼືອຈາກເຫຼັກ. ດັ່ງນັ້ນ ເພິ່ນຈິງໃສ່ຊື່ວ່າ: ທົ່ງເຫຼັກ, ອາກາດຊຸ່ມເຢັນ ເໝາະແກ່ການຕັ້ງແຄ້ມພັກຜ່ອນ, ຕາກອາກາດ.



13. ດິນຍະທົ່ງໂກ.

ດິນຍະທົ່ງໂກ ຕັ້ງຢູ່ບ້ານດາກລານ ເມືອງດາກຈິງ ແຂວງເຊກອງ, ໄປທາງທິດຕາເວັນອອກ ຫ່າງຈາກເທສະບານແຂວງ 50 km, ຄວາມກວ້າງຂອງດິນ 100 m, ຄວາມຍາວ 1.000 m. ຍ້ອນມີການເຄື່ອນໄຫວຂອງພູມສັນຖານ ດິນດັ່ງກ່າວ ຈຶ່ງໄດ້ຍະກວ້າງອອກຕື່ມອີກ 200-300 m, ສ່ວນຄວາມເລິກຂອງໜ້າດິນລົງໄປ ແມ່ນບໍ່ສາມາດແທກໄດ້. ໃນເຂດດັ່ງກ່າວນີ້ ເພິ່ນຈຶ່ງເອີ້ນທີ່ນີ້ວ່າ: ດິນຍະທົ່ງໂກ.



ເຂດດິນຍະ ທົ່ງໂກ ເມືອງດາກຈິງ

14. ຖ້ຳເດັ່ງພູນາງລາວ.



ຮູບຫີນນາງລາວ ເມືອງກະລຶມ

ຖ້ຳເດັ່ງພູນາງລາວ ຕັ້ງຢູ່ບ້ານຖ້ຳເດັ່ງ ເມືອງກະລຶມ ແຂວງເຊກອງ, ຫ່າງຈາກເທສະບານແຂວງເຊກອງ 79 km. ຕາມປະຫວັດເລົ່າຂານວ່າ: ແຕ່ກ່ອນ ມີຊາຍຊົນຜູ້ໜຶ່ງມັກສາວລາວຄົນໜຶ່ງ ເຊິ່ງເປັນລູກຄົນຮັ່ງມີ, ຢູ່ມາວັນໜຶ່ງ ຊາຍຄົນນັ້ນ ໄດ້ວາງແຜນໄປລັກເອົາສາວຄົນນັ້ນມາເຊື່ອງໄວ້ ຢູ່ພູກະແຕ ແຂວງສາລະວັນ. ໃນເບື້ອງຕົ້ນ ນາງກໍ່ຍັງແນມເຫັນບ້ານຕົນເອງ, ຈາກນັ້ນ ກໍ່ເລີຍຍ້າຍມາຢູ່ ພູລະກຸບ ແຂວງເຊກອງ ແຕ່ນາງກໍ່ຍັງແນມເຫັນບ້ານອີກ ແລະ ຄິດຮອດບ້ານຢູ່ຄືເກົ່າ. ໃນທີ່ສຸດ ຈຶ່ງເອົານາງມາເຊື່ອງໄວ້ຢູ່ ພູລະກາຍ ແຕ່ຍ້ອນຄວາມຄິດຮອດ ແລະ ຄິດເຖິງບ້ານ ນາງຈຶ່ງປິ່ນຂຶ້ນໄປຢູ່ເທິງຈອມພູ ນາງນ້ຳຕາໄຫຼຈົນກາຍເປັນສອງຮ່ອງຫ້ວຍສອງສາຍຄື: ຫ້ວຍຂ້າງຊ້າຍແຕ່ຈອມພູເອິ້ນວ່າ: “ຫ້ວຍຖ້ຳນ້ຳລອດ” ໄດ້ຕົກລົງມາໃສ່ຫ້ວຍໄອ. ສ່ວນນາງລາວ ໄດ້ຍິນໄຫ້ຈົນຕາຍ ແລ້ວກາຍເປັນຫີນທີ່ຄືຮູບຄົນ ຕັ້ງຢູ່ຈອມພູ ດັ່ງນັ້ນ ຈຶ່ງເອິ້ນພູນີ້ວ່າ: “ຖ້ຳເດັ່ງພູນາງລາວ”

ແຂວງອັດຕະປື



1. ລູກສອນໄຟ ແລະ ເສັ້ນທາງໂຮ່ຈິມິນ.

ລູກສອນໄຟ ຕັ້ງຢູ່ບ້ານ ສີມບູນ (ປະອຳ) ເມືອງຊານໄຊ ແຂວງ ອັດຕະປື, ຫ່າງຈາກເທດສະບານແຂວງອັດຕະປື ປະມານ 31 km. ເປັນລູກສອນໄຟຂອງອະດີດສະຫະພາບໂຊຫວຽດຜະລິດ ແບບ 11 DMP 912, ກອງກາລັງທະຫານຫວຽດນາມ ໄດ້ແກ່ມາດ້ວຍລົດຫວອດ ເຂົ້າມາປະເທດລາວຕາມເສັ້ນທາງເລກ 09 ຜ່ານເມືອງພິນ, ເມືອງເຊໂປນ, ເມືອງນອງ ແຂວງ ສະຫວັນນະເຂດ ແລ້ວເຂົ້າເມືອງຕະໂອ້ຍ ແຂວງສາລະວັນ, ຂ້າມນ້ຳເຊກອງ ຜ່ານບ້ານບາກ ເມືອງກະລຶມ, ຂຶ້ນເມືອງດາກຈິງ ລົງຫາທົ່ງເຫຼັກ ແລະ ລົງບ້ານກະຊັງກາງ ເມືອງລະມາມ ແຂວງເຊກອງ, ເຂົ້າບ້ານນ້ຳຫຽງ ເມືອງໄຊເສດຖາ ລົງຫາບ້ານປາກເປາະ ຫາບ້ານມີໄຊ ແລ້ວມາຈອດພັກນອນຄືນ ຢູ່ດົງປະອໍ ອັນຕິບໜາແຫ່ງນີ້ ໃນວັນທີ 8 ເດືອນມັງກອນ ປີ 1974. ເປັນລູກສອນໄຟທີ 2 ທີ່ສືບຕໍ່ເຄື່ອນເຂົ້າໄປສູ່ພາກໃຕ້ຫວຽດນາມ ເພື່ອປົດປ່ອຍໄຊຮ່ອນ. ບັງເອີນໃນຄືນນັ້ນ ກອງທັບຫວຽດນາມມີປະມານ 1.000 ກວ່າຄົນ ທີ່ນອນພັກຢູ່ນີ້ ໄດ້ຮັບຂ່າວມາວ່າ: ພາກໃຕ້ຫວຽດນາມ (ໄຊຮ່ອນ) ໄດ້ຮັບການປົດປ່ອຍແລ້ວ. ດັ່ງນັ້ນ, ລູກສອນໄຟດັ່ງກ່າວນີ້ ຈຶ່ງໄດ້ກາຍເປັນຮ່ອງຮອຍອະນຸສອນສິງຄາມ ໃນສະໜາມການປະຕິວັດປົດປ່ອຍພາກໃຕ້ຫວຽດນາມ ໃນຂອບເຂດສິງຄາມອິນດູຈີນ ມາໃຫ້ພວກເຮົາໄດ້ຮູ້ໄດ້ເຫັນຈົນຮອດທຸກວັນນີ້.



2. ຫັດຖະກຳປັ້ນດິນເຜົາ.

ຫັດຖະກຳປັ້ນດິນເຜົາຕັ້ງຢູ່ບ້ານ ທ່າຫີນ ເມືອງສາມັກຄີໄຊ ແຂວງ ອັດຕະປື ຫ່າງຈາກເທດສະບານແຂວງ ປະມານ 6 km ຕາມເສັ້ນທາງ 1 ໄອ ອັດຕະປື - ເຊກອງ. ຫັດຖະກຳເຄື່ອງປັ້ນດິນເຜົາ ດັ່ງກ່າວເປັນຫັດຖະກຳພື້ນ ບ້ານທີ່ສືບທອດກັນມາຫຼາຍເຊັ່ນຄົນ ແລະ ນຳໃຊ້ເຄື່ອງມືແບບດັ້ງເດີມເຂົ້າໃນການຜະລິດ.



3. ຫັດຖະກຳຕຳແຜ່ນແພເຜົາຕະຫຼຽງ.

ສ່ວນຫຼາຍແມ່ນມີຖິ່ນກຳເນີດແບບດັ້ງເດີມ ມາຈາກເມືອງດັກຈີງ ແລ້ວຍ້າຍມາຢູ່ ເມືອງຊານໄຊ ແລະ ອີກສ່ວນໜຶ່ງແມ່ນຢູ່ແຂວງເຊກອງ, ສາລະວັນ, ອີກສ່ວນໜຶ່ງແມ່ນອາໄສຢູ່ບ້ານ ສີວິໄລໄກ້ຕະຫຼາດໃນເທດສະບານເມືອງສາມັກຄີໄຊ ແລະ ວິຖີຊີວິດຂອງເຂົາເຈົ້າແມ່ນການຜະລິດ ຫັດຖະກຳຕຳແຜ່ນກະໂດ ຜ້າຮຽງດ້ວຍກີ່ແອວ ອັນເປັນເອກະລັກຂອງຕົນ.

ເຂົາເຈົ້າມັກຕັ້ງບ້ານເຮືອນເປັນຮູບວົງມົນອ້ອມ (ກ້ວານສາລາບ້ານ) ທີ່ຕັ້ງຢູ່ໃຈກາງມີ ເດີ່ນເພື່ອໃຊ້ໃນພິທີກຳອັນສັກສິດຂອງບ້ານເຊັ່ນ: ຂ້າຄວາຍຫຼາຍໂຕລ້ຽງຜີໃນພິທີ (ກິນອາດ) ເຊິ່ງຈັດ ຂຶ້ນໃນຮອບ 3 ຫຼື 5 ປີ ໂດຍອີງຕາມການເກັ່ນກ່ຽວ, ບ່າວ - ສາວ ທີ່ແຕ່ງດອງກັນແລ້ວ ຕ້ອງນອນ ແຍກກັນ 9 ເດືອນເພື່ອປະຕິບັດຕາມຮີດຄອງຢ່າງເຄັ່ງຄັດ ແລະ ພິສູດຄວາມອິດທິນ ແລະ ຄວາມ ຮັກອັນບໍລິສຸດໃຈຂອງທັງສອງຝ່າຍ.

4. ຊົນເຜົ່າໂອຍ.



ເຜົ່າໂອຍ ຕັ້ງຢູ່ເຂດຈະເລີນສຸກ ແລະ ບ້ານລະຍາວ ເມືອງ ສາມັກຄີໄຊ ແຂວງອັດຕະປື ຫ່າງຈາກເທດສະບານແຂວງ 12 km. ຊົນເຜົ່າໂອຍ ເປັນຊົນເຜົ່າໜຶ່ງ ທີ່ມີພາສາປາກເວົ້າເປັນຂອງຕົນເອງ ເຊິ່ງນອນໃນກຸ່ມພາສາມອນຂະແມ, ມີຖິ່ນຖານພູມລຳເນົາ ຕັ້ງຢູ່ຕາມ

ເປັນພູຫຼວງ. ພາຍຫຼັງມີການພັດທະນາ ຈຶ່ງຍົກຍ້າຍມາອາໄສຢູ່ລຽບ ຕາມຕົນພູຫຼວງ, ຕົນພູຕະປາກ ບໍລິເວນທົ່ງພຽງ ແຂວງອັດຕະປື ແລະ ສ່ວນໜຶ່ງ ກໍ່ຢູ່ເຂດປາກຊ່ອງ ແຂວງຈຳປາສັກ.

ຊົນເຜົ່າໂອຍ ມີວັດທະນະທຳການນຸ່ງຖື ທີ່ເປັນເອກະລັກ ສະເພາະ ເຊັ່ນວ່າ: ໃນສະໄໝກ່ອນ ເພດຊາຍ ນຸ່ງຜ້າກະຕ່ຽວໜາກ ປັດ, ຮົ່ມເສື້ອແຊະ, ໃສ່ກຸບໄມ້ ຫາດ້ວຍຂີ້ສູດ, ແຂວນໜາກກະແລ່ງ 2 ໜ່ວຍໃສ່ແອວ, ຜ້າແພແດງບ່ຽງຊາຍຂວາ. ເພດຍິງ ນຸ່ງສິ້ນຜ້າກະ ໂດ ເຂີນພຽງຫົວເຂົ້າ ຮັດສາຍແອວຝ້າຍ ທີ່ເຜືອເຂົ້າກັນຫຼາຍສີເປັນ ຍອຍລົງທາງສອງຂ້າງ, ນຸ່ງເສື້ອກະແຊະ, ຖືໜາກປັດເປັນພື້ວຫຼາຍໆ ເສັ້ນ, ໃສ່ກຸບຍອຍ ທີ່ມີຫຼາກຫຼາຍສີສັນ, ແພແດງພາດບ່າເບື້ອງຊ້າຍ. ຊົນເຜົ່ານີ້ ມີສິລະປະ ແລະ ດົນຕີປະຈຳເຜົ່າ ເປັນຕົ້ນແມ່ນ ການດົດ ກະຈັບປີເຄືອ, ຕີລະນາດ, ເປົ່າຫອຍເດື່ອ, ເປົ່າສະເນັງ, ທັງບັ້ງ, ລຳ ເຈືອງໂອຍ, ຕີຄອງລາ, ຄ້ອງຈຸມ, ຄ້ອງຕະໂລະຄ້ອງຕະໜຽນ, ເປົ່າຕຣວານ ຫຼື ເຜົ່າລາວເອີ້ນວ່າ: ແຄນທວນ ຫຼື ແຄນນ້ຳເຕົ້ານ້ຳເອງ. ໂດຍສ່ວນໃຫຍ່ແລ້ວ ຊົນເຜົ່າໂອຍ ແມ່ນເຊື່ອຖືເທວະດາຟ້າແຖນ ແລະ ຖິ່ນຖານພູມລຳເນົາຢູ່ ຕົວຢ່າງວ່າ: ກ່ອນຈະທຳການຜະລິດ ຫຼື ເກັບກ່ຽວ ເຂົາເຈົ້າກໍ່ຈະມີການເຮັດຮິດເຮັດຄອງເສຍກ່ອນ ເຊັ່ນ: ເຮັດພະສະແຫວງ ແກງຫຼວງ, ເຮັດພະກະລາ, ພະໂລງ, ເຮັດພະບັ້ງ ແລະ ພະອື່ນໆອີກຫຼາຍຢ່າງ. ລວມຄວາມແລ້ວ ກ່ຽວກັບວິຖີຊີວິດ ຂອງຊົນເຜົ່າໂອຍ ກໍ່ຍັງມີອີກຫຼາຍໆດ້ານດີ ທີ່ສ່ອງແສງໃຫ້ເຫັນເຖິງ ຄວາມເປັນເອກະລັກສະເພາະ ທາງດ້ານວັດທະນະທຳ ແລະ ສະພາບ ຈຸດພິເສດຕ່າງໆຫຼາຍດ້ານ.

5. ເຜົ່າເບຣົາ.



ເຜົ່າເບຣົາ ຕັ້ງຢູ່ບ້ານ ວົງວິໄລ ເມືອງພູວິງ ແຂວງ ອັດຕະປື, ຫ່າງ ຈາກເທດສະບານແຂວງປະມ17 km. ຕາມການເລົ່າຂານຂອງຜູ້ເຖົ້າຜູ້ ແກ່ໃຫ້ຮູ້ວ່າ: ເຜົ່ານີ້ ເຄື່ອນຍ້າຍມາຈາກພາກເໜືອຂອງລາວ ມາຕັ້ງຖິ່ນ ຖານຢູ່ເມືອງໄຊເສດຖາ, ເມືອງສາມັກຄີໄຊ, ເມືອງສະໜາມໄຊ ແລະ ໂດຍສ່ວນໃຫຍ່ ແມ່ນຢູ່ເມືອງພູວິງ. ເຜົ່າເບຣົາ ມັກຕັ້ງບ້ານເຮືອນຢູ່ເຂດພູ

ສູງ ເພື່ອອາໄສລຳນ້ຳ ແລະ ທຳມະຊາດ ເປັນບ່ອນທຳມາຫາກິນ. ເຂົາເຈົ້າ ມີອາຊີບເຮັດໄຮ່ປູກເຂົ້າເປັນຕົ້ນຕໍ ແລະ ນອນໃນໝວດພາສາມອນ-ຂະ ແມ. ມີໜັງສືຂຽນ, ພາສາປາກເວົ້າທີ່ເປັນສະເພາະຂອງເຜົ່າຕົນເອງ ແລະ ສາມາດເວົ້າພາເຈັງ, ໂອຍ, ຢຣຸ, ຢະເຫິນ, ສະດາງ ແລະ ພາສາລາວໄດ້ດີ.

ວັດທະນະທຳ ແລະ ວິຖີຊີວິດຂອງເຜົ່າເບຣົາ: ແມ່ຍິງ ນຸ່ງສິ້ນກາ ໂຕ, ຫົ່ມເສື້ອດຳ, ເກົ້າຜົມປັກຫວີໄມ້ເຮັ້ຍ ຫຼື ເຂົາຄວາຍດ່ອນແຊມມັດ ດ້ວຍຝ້າຍສີແດງ ແລະ ສີຂາວ, ໃສ່ຕ້າງ, ຄາບກອກຢາໃຫຍ່ທອງ, ໄມ້ ຫຼື ຫີນອ່ອນ, ປະດັບເອ້ດ້ວຍໝາກປັດ, ໃສ່ປ້ອງແຂນ ແລະ ປ້ອງຂາທອງ. ຜູ້ຊາຍ ນຸ່ງກະຕ່ຽວ, ເກົ້າຜົມ, ຂັບລຳເຈືອງ, ໃຊ້ດິນຕີພິ້ນເມືອງປະເພດ ຄ້ອງລາ, ຄ້ອງຈູມ, ຄ້ອງນ່ອງແນ່ງ, ຄ້ອງວົງ, ຕີບບັ້ງເປັນເອກະລັກຂອງ ຕົນເອງ.

ລະຫວ່າງຍິງ-ຊາຍ ເຂົາເຈົ້າຈະມີປະເພນີຕັດແຂ້ວເບື້ອງເທິງ, ບ່ອງ ຫູໃຫຍ່ ໃສ່ຕ້າງງາຊ້າງ, ສັກລາຍໜ້າ ແລະ ຕີນໂຕ. ການປູກສ້າງເຮືອນ ຂອງເຜົ່ານີ້ ແມ່ນມັກນຳໃຊ້ໄມ້ປ່ອງ ເຮັດເສົາ, ປູ, ແ ອັມ ແລະ ມຸງ. ອີກ ສ່ວນໜຶ່ງ ມຸງໃບເສີຍ, ນັ້ນກໍ່ຍ້ອນວ່າ ເຂົາເຈົ້າມັກເຄື່ອນຍ້າຍໄປມາ ຢູ່ບໍ່ ຖາວອນ, ເພາະເຂົາເຈົ້າມີຄວາມເຊື່ອວ່າ: ດິນໄຮ່, ດິນນາ ແລະ ຕົ້ນໄມ້ ໃຫຍ່ ນັ້ນມີຜີ, ຈະມີໝໍລ່າມ ໝໍເຢົາ ເປັນຄົນທັກທ້ວງໃຫ້ ໃນເວລາ ເຂົາເຈົ້າເຈັບເປັນ.

ສ່ວນປະເພນີຄອບຄົວ, ຖ້າອ້າຍເສຍຊີວິດ ຜູ້ເປັນນ້ອງຊາຍ ສາມາດສືບຕໍ່ເອົາເມຍຂອງອ້າຍໄດ້, ແຕ່ຫາກນ້ອງເສຍຊີວິດ ອ້າຍຈະບໍ່ມີ ສິດເອົາເມຍນ້ອງ. ຕົກມາໃນສະໄໝພັດທະນາ, ໂດຍສ່ວນໃຫຍ່ເຂົາເຈົ້າ ໄດ້ຫັນປ່ຽນອາຊີບ ຈາກການເຮັດໄຮ່ຢູ່ພູດອຍ ລົງມາເຮັດນາ ເຂດ ທົ່ງພຽງ ເມືອງພູວິງ.



6. ວັດອົງແສນສຸກຂະລາມ.



ວັດອົງແສນສຸກຂະລາມ ຕັ້ງຢູ່ບ້ານສະແຄະ ເມືອງໄຊເສດຖາ ແຂວງອັດຕະປື. ວັດແຫ່ງນີ້ ເປັນທີ່ປະດິດສະຖານພະພຸດທະຮູບຢະອົງແສນ ທີ່ສັກສິດຄູ່ບ້ານຄູ່ເມືອງ ຊຶ່ງຄົນທັງຫຼາຍໃຫ້ຄວາມເຄົາລົບນັບຖື ແລະ ເລົ່າລືເຊື່ອຖືກັນມາວ່າ: ສາມາດດືນບັນດານໃຫ້ຜູ້ມາສັກກະລະບູຊາ, ໃຫ້ຄວາມໂຊກລາບສົມຫວັງ ໄດ້ສົມມັກປາດຖະໜາ ຕາມທີ່ຕັ້ງໃຈອະທິຖານ. ສາມາດເດີນທາງໄປຮອດ 2 ເສັ້ນທາງຄື:

- ຕາມເສັ້ນທາງ 1 I ອັດຕະປື-ເຊກອງ ຮອດຈຸດກິໂລແມັດທີ 22 ຈະມີປ້າຍຊື່ບອກທາງເຂົ້າ, ລ້ຽວຂົວມີ ເຂົ້າໄປ 3.5 km ແລ້ວຂ້າມນ້ຳເຊກອງດ້ວຍເຮືອ.

- ຕາມເສັ້ນທາງ 18 B ຈາກຂົວເຊກອງ ຮອດຈຸດກິໂລແມັດທີ 11 ແລ້ວລ້ຽວຊ້າຍມື ເຂົ້າໄປຕາມເສັ້ນທາງດິນແດງ ປະມານອີກ 17 km ກໍ່ເຖິງວັດອົງແສນສຸກຂະລາມ.

ຕາມການເລົ່າຂານຂອງເຖົ້າແກ່ວ່າ: ແຕ່ກ່ອນໆ ປະຊາຊົນຢູ່ທາງເຂດໃຕ້ໄດ້ເອີ້ນຊື່ບ້ານສະແຄະວ່າ: ບ້ານທັກແຄ່ ຫຼື ຊື່ໜຶ່ງ ເອີ້ນວ່າ: ບ້ານຊັກແຄ່ນັ້ນແລ. ເຫດແລະ ຜົນທີ່ຕັ້ງຊື່ນັ້ນ ຍ້ອນວ່າມີນາງສາວສອງເອື້ອຍນ້ອງ ຢູ່ບ້ານຫາດສະຕຼີຣິງຄະ (ຫາດສະຕີ) ໄປເກັບເຫັດ ໄດ້ພາກັນຫຼົງທາງກັບບ້ານ ຄືຜູ້ເປັນນ້ອງ ໄດ້ເມືອຮອດບ້ານແລ້ວ, ສ່ວນຜູ້ເປັນເອື້ອຍ ບໍ່ຮູ້ທາງກັບບ້ານ ເລີຍໄປທົ່ວທົບ. ພໍໄປຮອດອນໜາດ ໄດ້ພໍ້ກັບຜີເຊື້ອນ້ຳທັກແຄ່ ຫຼືວ່າ ຜີຊັກແຄ່, ຜີດັງກ່າວ ໄດ້ເອົານາງໄປລ້ຽງ ຫຼາຍປີຕໍ່ມາເຂົາໄດ້ເອົາກັນເປັນຄູ່ຜົວເມຍ ແລະ ໄດ້ພາກັນໄປຕັ້ງເຮືອນ ຢູ່ບ້ານສະແຄະດຽວນີ້ແລ. ສະນັ້ນ ຄົນທັງຫຼາຍໃນປາງນັ້ນ ຈິ່ງໃສ່ຊື່ວ່າ: ບ້ານທັກແຄ່ ຫຼື ບ້ານຊັກແຄ່ນັ້ນແລ.

ໃນປາງຕໍ່ມາ ປະຊາຊົນກຸ່ມໜຶ່ງ ໄດ້ອົບພະຍົບມາແຕ່ພາກເໜືອເຂດໜອງແສແສນຍ່ານ ມາຕັ້ງຫຼັກຖານ ແລະ ບ້ານເຮືອນ ລຽບຕາມລຳນ້ຳເຊກອງ ຕາມເຂດບ້ານຊະແຄະ ເປັນຈຳນວນຫຼວງຫຼາຍ. ດັ່ງນັ້ນ, ພໍມາຮອດປີ ຄສ 1569 ເມື່ອມີການສ້າງຂຶ້ນແລ້ວ ຈິ່ງພາກັນປ່ຽນຊື່ ບ້ານທັກແຄ່ ມາເປັນ ບ້ານສະແຄະ ແລະ ວັດກໍ່ໄດ້ຕັ້ງຊື່ວ່າ: ວັດສຸຂະລາມ ບ້ານສະແຄະ ນັ້ນແລ.

ສ່ວນວ່າເລື່ອງພະອົງແສນ ໄດ້ເລົ່າກັນວ່າ: ໃນປາງຕໍ່ມານັ້ນ ທ້າວພະຍານະຄອນ ຢູ່ເມືອງນະຄອນ ໄດ້ມາຕີບ້ານໂຊກ ເມືອງ ຊຸງຄອກຊ້າງ ທີ່ເປັນເມືອງອົງການ. ຊາວເມືອງອົງການໂຊກຊຸງຄອກຊ້າງ ໄດ້ຮ້າງເມືອງໜີ, ພະອົງແສນ ຢູ່ວັດອະໂສກ ຫຼື ວັດຫາຍໂສກ ຊາວເມືອງໄດ້ເອົາໄປເຊື່ອງໃນຄູຫາ (ໃນຖ້ຳ), ຈົນຫຼາຍຟ້າຫຼາຍປີຕໍ່ມາ ຊາວເຜົ່າປະເທິນໄດ້ພໍ້ ຈິ່ງໄດ້ເອົາມາໄວ້ວັດສະແຄະດຽວນີ້ ແລະ ໜັ້ນຄົງມາຈົນຮອດປະຈຸບັນ.

7. ວັດທາດເຈົ້າໄຊຍະເສດຖາທິລາດ.



ວັດທາດພະເຈົ້າໄຊຍະເສດຖາທິລາດ ຕັ້ງຢູ່ບ້ານວັດທາດ ເມືອງໄຊເສດຖາ ແຂວງອັດຕະປື ຫ່າງຈາກເທດສະບານແຂວງ ປະມານ 15 km. ວັດທາດ ຊື່ເດີມຮຽກວ່າ: ວັດທາດຈຸລະມະນີ ຊຶ່ງເປັນບ່ອນທີ່ຕັ້ງສະຖິດອັດຖິຂອງພະເຈົ້າໄຊຍະເສດຖາທິລາດ (ຊື່ເດີມຮຽກວ່າ: ພະເຈົ້າເສດຖະວັງໂສ) ພະອົງ ແມ່ນໜຶ່ງໃນຈຳນວນບັນພະບຸລຸດເຊື້ອກະສັດຂອງລາວ ທີ່ອົງອາດກ້າແກ່ນ ຕໍ່ສູ້ບໍ່ຍອມຈຳນົນ ແລະ ຍັງເປັນບັນພະບຸລຸດຂອງລາວອົງໜຶ່ງທີ່ ມີຄວາມຮູ້ທາງດ້ານສິນລະປະ, ດ້ານວິທະຍາຍຸດ ແລະ ອາຄົມຕາມປະຫວັດສາດຂອງຊາດລາວ, ນອກຈາກນັ້ນ ພະອົງ ຍັງມີບົດບາດຂຶ້ນຄອງລາດ ປົກຄອງນະຄອນຊຽງທອງ, ນະຄອນຊຽງໃໝ່ ແລະ ລົງມາເຄື່ອນໄຫວປັບປຸງກຳລັງ ຢູ່ເມືອງຮາມາລັກອົງການ (ແຂວງອັດຕະປືປະຈຸບັນ) ໃນປີ ຄສ 1572. ມາຮອດປີ 1577 ສະຖິດອັດຖິຂອງພະອົງ ໄດ້ຮັບການສ້າງຂຶ້ນ ຈົນກາຍເປັນຮ່ອງຮອຍປະຫວັດສາດ ໃຫ້ຄົນຮຸ້ນຫຼັງໄດ້ສຶກສາຄົ້ນຄ້ວາຕໍ່ໄປຈົນມາຮອດເທົ່າທຸກວັນນີ້.



8. ໜອງຟ້າ.



ໜອງຟ້າ ມີແປວທາງນ້ຳໄຫຼ ຕົກໃສ່ນ້ຳເຊກະໜານ ເຊິ່ງຕັ້ງຢູ່ເຂດວັງຕັດ
ບ້ານໜອງຟ້າ ເມືອງຊານໄຊ ທາງທິດຕາເວັນອອກຂອງແຂວງອັດຕະປື, ນອນໃນ

ເຂດປ່າສະຫງວນດົງອຳພາມ ໃນພື້ນທີ່ຫົວພູ ຈຸ່ມເຂົ້າຫາກັນ, ລະດັບສູງ 1.200-
1.500 ແມັດ ທຽບໃສ່ໜ້ານ້ຳທະເລ ເຊິ່ງໃກ້ກັບຊາຍແດນ ລາວ-ຫວຽດນາມ.

ໄດ້ຄົ້ນພົບໃນລະຫວ່າງປີ 1930 ເຊິ່ງຄົນຝຣັ່ງເສດ ທີ່ມາເປັນຄອມມິແຊ ຂອງແຂວງອັດຕະປື ຊື່ວ່າ: Commice. Mr CAME ແລະ Mr DAP LAY ໄດ້ສຶກສາຄົ້ນຄວ້າດ້ານທໍລະນີສາດ ໄດ້ໃຫ້ຂໍ້ມູນສັງເກດ ແລະ ສັນນິຖານໄວ້ວ່າ: ດົງເປັນໜອງ ທີ່ເກີດຈາກພູໄຟລະເບີດ ເມື່ອຫຼາຍຮ້ອຍປີ ຫຼື ພັນປີກ່ອນໜ້າ. ໜອງຟ້າ ມີຄວາມກ້ວາງປະມານ 1 ກມ, ສ່ວນທາງເລິກ ທ່ານ ມິສເຕີ ໄດ້ເອົາ ກ້ອນຫິນມັດຕິດຝ້າຍກໍ່ດ້າຍ 1 ກໍ່ ແລ້ວຢ່ອນລົງກາງໜອງ ເພື່ອວັດແທກເບິ່ງ ຄວາມເລິກ ໃນທີ່ສຸດກໍ່ບໍ່ຈຸພັນ ເພາະເສັ້ນດ້າຍຝ້າຍສຸດກ່ອນ. ສະນັ້ນ ທ່ານຈຶ່ງບໍ່ ສາມາດກຳນົດຄວາມເລິກໄດ້. ຈົນຮອດປະຈຸບັນນີ້ ກໍ່ຍັງບໍ່ທັນມີໃຜກຳນົດໄດ້ວ່າ ເລິກສ່ຳໃດ ແຕ່ສິ່ງທີ່ປະທັບໃຈໃນໜອງນ້ຳແຫ່ງນີ້ ຄືມັນເປັນໜອງນ້ຳ ທີ່ເປັນ ສີຂຽວເໝືອນນ້ຳທະເລ ແລະ ໃສສະອາດສາມາດ ດື່ມໄດ້ຄືນ້ຳດື່ມບໍລິສຸດ ຕາມ ການຢັ້ງຢືນວິເຄາະທາງການແພດ. ປະກົດແຮ່ທາດປະເພດຄຳ, ແກ້ວຕິກຕະກອນ ຕາມຕະຄອງນ້ຳລິ້ນໄຫຼ ມີປະຊາຊົນພໍ້ໄດ້ຮ່ອນມາແລກປ່ຽນຊີ້-ຂາຍ ໃນແຕ່ລະ ປີ. ສາມາດເດີນທາງໄປເຖິງຕາມເສັ້ນ ທາງ 18 B (ອັດຕະປື-ດ່ານສາກົນພູເກືອ) ຫ່າງຈາກເທດສະບານແຂວງ ປະມານ 175 ກມ. ເມື່ອເດີນທາງໄປຮອດຈຸດ ກິໂລແມັດ 100 ຈະເຫັນປ້າຍຊີ້ບອກທາງເຂົ້າ ແລ້ວລ້ຽວຊ້າຍເຂົ້າໄປອີກ ປະມານ 75 ກມ ຕາມເສັ້ນທາງດິນແດງ, ຜ່ານສຳນັກງານເຂດວັງຕັດ ກໍ່ຈະເຖິງ ໜອງຟ້າ.

ຕາມການເລົ່າຂານຂອງຜູ້ເຖົ້າຜູ້ແກ່ວ່າ: ໃນທ້າຍສັດຕະວັດທີ V ມີໝູ່ບ້ານ ແຫ່ງໜຶ່ງ ໄດ້ດຳລົງຊີວິດໃນດິນແດນແຫ່ງນີ້, ເຊິ່ງໃນສະໄໝນັ້ນ ແມ່ນສະໄໝ ສະຫະຊົບປະຖົມບູຮານ ຄົນ ແລະ ສັດ ສາມາດເຂົ້າໃຈພາສາກັນໄດ້ເຄິ່ງໜຶ່ງ, ເຊິ່ງເອີ້ນວ່າ: ບ້ານດາກບລ່າ (ຕາມພາສາເຜົ່າແປະ). ຢູ່ນ້ຳກັນມາຫຼາຍຟ້າຫຼາຍປີ,

ມາມື້ໜຶ່ງ ພວກຜູ້ຊາຍ ໄດ້ພາກັນໄປຊື້ຄວາຍນຳພວກລາວລຸ່ມ ສ່ວນແມ່ຍິງອອກ ໄປໄຮ່ ມີແຕ່ເດັກນ້ອຍຢູ່ເຮືອນ ເລີຍໄດ້ພາກັນໄປສ້ອນຊິວ, ຫອຍ, ກະປຸ ແລ້ວ ພາກັນເອາະກິນຢູ່ແຄມຫ້ວຍ. ຫຼັງຈາກນັ້ນ, ເດັກນ້ອຍໄດ້ເອົາເປືອກຫອຍເຮັດ ກ້ອນເສົ້າ, ອອງກະປຸເຮັດຕາງຄ້ອງລາ, ເອົາກະດູກກົບເຮັດຕາງແຂນ ແລະ ເອົາ ຈີ່ນາຍຜູກມັດໄວ້ເຮັດຕາງຄວາຍ ແລ້ວພາກັນເຕັ້ນລຳອ້ອມຮອບ, ບັງເອີນມີຄົນ ແປກໜ້າໃສ່ຊຸດສີຂາວ ມາສອງຄົນ ຖາມວ່າ: ອີມເປຫຍາຕາມພາສາເຜົ່າແປະ (ແປເປັນພາສາລາວວ່າ: ພວກເຈົ້າເຮັດຫຍັງ). ຄາວໜຶ່ງ ພວກສອງຄົນກໍ່ຫາຍຕົວ ໄປ, ແຕ່ພວກເດັກນ້ອຍກໍ່ຍັງພາກັນມ່ວນຊື່ນບໍ່ເຊົາ, ພວກສອງຄົນມາອີກ ກໍ່ຖາມ ຄືເກົ່າ, ເດັກນ້ອຍຕອບວ່າ: ພວກຂ້ອຍເຮັດຄືພໍ່ແມ່ເຄີຍຂ້າຄວາຍ ໃນໄລຍະຜ່ານ ຫັ້ນແລ້ວ, ພວກສອງຄົນ ກໍ່ເລີຍເອົາຫອກສັກລົງດິນ ແລ້ວພິດຂຶ້ນກາຍເປັນນ້ຳ ໃຫ້ຍຖ້ວມຊາວບ້ານຈົນຕາຍໝົດ. ເຫຼືອແຕ່ພວກໄປຊື້ຄວາຍ ເພິ່ນເລີຍເອີ້ນຊື່ວ່າ: ຕວງກຣຽງ ຕາມພາສາເຜົ່າແປະ (ຕວງ ແປເປັນພາສາລາວວ່າ: ໜອງ). ຕໍ່ມາບໍ່ ດົນຊາວບ້ານໄດ້ພົບເຫັນຄວາຍເທິກດ່ອນຢູ່ກາງໜອງ ຊາວບ້ານຄິດຢາກໄດ້ເລີຍ ພາກັນເອົາເຊືອກມາຄ້ອງຜູກມັດ ດຶງໄປດຶງມາ, ຄວາຍເທິກດ່ອນພັດບໍ່ຕິງ ເລີຍ ພາກັນຕີ. ຫຼັງຈາກຕີ ຄວາຍເທິກດ່ອນເລີຍຕິງໄປຕິງມາ ແລ້ວເຮັດໃຫ້ໜອງກ້ວາງ ອອກກ້ວາງອອກ. ມາຮອດປີ 1990 ມີຊາວຈີນສອງຄົນ ມາຈົກເອົາດິນຢູ່ແຄມ ໜອງ ປະກົດມີອາການສະແດງອອກມາ ເຮັດໃຫ້ທ້ອງຟ້າມືດກຸ້ມ, ລົມພັດ ມີ ພະຍຸໃຫ້ຍ, ແຕ່ຝົນບໍ່ຕົກ ເຂົາເຈົ້າຈຶ່ງເອີ້ນວ່າ: ໜອງຟ້າຈົນຮອດປະຈຸບັນ (ປະຈຸ ບັນ ໄດ້ມີຊ່ຽວຊານດຳນ້ຳ ຈາກປະເທດລັດເຊຍ ລົງສຳຫຼວດເຖິງພື້ນໜອງ ໃນ ໄລຍະທ້າຍປີ2018).



9. ໜອງທົ່ງໄກ່ໂອກ.



ໜອງທົ່ງໄກ່ໂອກ ຕັ້ງຢູ່ບ້ານທົ່ງໄກ່ໂອກ ເຂດວັງຕັດ ເມືອງຊານໄຊ ແຂວງອັດຕະປື ເຊື່ອມຕໍ່ທ່າງຈາກໜອງຟ້າ ໄປຕາມເສັ້ນທາງດິນແດງ ປະມານ 15 km. ບໍລິເວນທົ່ງໄກ່ໂອກ ເປັນທົ່ງຫຍ້າຕໍ່າທີ່ຮາບພຽງກ້ວາງ

ສຸດສາຍຕາ ແລະ ມີຄວາມສວຍງາມເປັນພິເສດ ຄ້າຍກັບການຕົບແຕ່ງໄວ້ ໃຫ້ເປັນສະໜາມກັອບ.

ຕາມການບອກເລົ່າຂອງຜູ້ເຖົ້າຜູ້ແກ່ວ່າ: ປະມານເຄິ່ງສັດຕະວັດທີ V, ມີ ຍ່າໂງະ ກັບຫຼານຊາຍຊື່ວ່າ: ທ້າວ ອົງຍັບ ເປັນກຳພອຍຢູ່ນ່າຍ່າໂງະ ແລະ ມີ ໝູ່ບ້ານກະໂບຍ ໄດ້ອາໄສຢູ່ນ່າກັນ ໃນທົ່ງແຫ່ງນີ້ ຫຼາຍພ້າຫຼາຍປີ ຈົນເກີດມີ ຄວາມຮັກແພງເຊິ່ງກັນ ແລະ ກັນ, ຕໍ່ມາ ຍ່າໂງະ ພ້ອມຫຼານຊາຍ ໄດ້ພາ ຊາວບ້ານ ໄປສ້ອນຢູ່ແຄມຫ້ວຍນ້ຳໃບ (ໃນປະຈຸບັນ), ຊາວບ້ານ ສ້ອນໄດ້ ແຕ່ ປາ, ກະປຸ, ກຸ້ງຫອຍ, ສ່ວນຍ່າໂງະ ສ້ອນໄດ້ແຕ່ກ້ອນຫີນ ຍ່າໂງະຄິດ ຂີ້ຄ້ານ ກໍ່ເລີຍພັກຜ່ອນນອນລັບຢູ່ກ້ອງຮົ່ມໄມ້. ໃນເວລານອນຫຼັບຢູ່ນັ້ນ ຍ່າ ໂງະ ໄດ້ຝັນເຫັນແຕ່ກ້ອນຫີນຖືກສ້ອນ ແລ່ນມາຫາໂຕເອງແລ້ວເວົ້າວ່າ: ຍ່າ ໂງະເອີຍ ຂ້ານ້ອຍຢາກເກີດຢາກຢູ່ນ່າເຈົ້າ, ເອົາຂ້ອຍໄປເບາະນ່າໄກ່ໃຫ້ໄດ້ 7 ແມ່. ຕົ້ນຂຶ້ນມາ ຍ່າໂງະເອີ້ນຊາວບ້ານ ແລະ ຫຼານຊາຍ ກັບເມືອບ້ານ ແລ້ວ ບອກຫຼານຊາຍເຮັດຕາມຄວາມຝັນ, ຕໍ່ມາ ກ້ອນຫີນກໍ່ອອກເປັນໂຕໄກ່ຜູ່ ໂອກໃຫ່ຍໆ, ຍ່າໂງະ ກັບຫຼານຊາຍ ພາກັນຮັກສາລ້ຽງໄວ້ ຢູ່ແຄມຫ້ວຍນ້ຳ ໃບ, ແຕ່ລະມື້ແຕ່ລະວັນ ໄກ່ຂີ້ອອກເປັນກ້ອນຄ່າ, ກາຍເປັນສິ່ງແປກ ປະຫຼາດ ຊາວບ້ານເຫັນເລີຍຄິດຢາກໄດ້, ປົກສາຫາລືກັນຂ້າຍ່າໂງະ ກັບຫຼານ ຊາຍຕາຍ ເຫຼືອແຕ່ໄກ່, ໄກ່ຮ້າຍ ກໍ່ເລີຍອາລະວາດ ສັບຕອດຊາວບ້ານຈົນ ຕາຍໝົດ, ຕັ້ງແຕ່ນັ້ນມາ ປະຊາຊົນເຂດວັງຕັດ ຈຶ່ງພາກັນເອີ້ນຊື່ວ່າ: ທົ່ງໜອງ ໄກ່ໂອກ ຈົນຮອດປະຈຸບັນນີ້.

10. ນ້ຳຕົກຕາດຫົວຄົນ.

ຕາດຫົວຄົນ ມີຕົ້ນກຳເນີດມາຈາກສາຍນ້ຳເຊນ້ຳນ້ອຍຕອນເທິງ, ເຊິ່ງຕັ້ງຢູ່ບ້ານໃຫ່ຍໜຶ່ງຫົວເມືອງ ເມືອງສາມັກຄີໄຊ ແຂວງອັດຕະປື. ຫ່າງຈາກເທດສະບານແຂວງເຊກອງ 18 km ແລະ ຫ່າງຈາກເທດສະບານແຂວງ ອັດຕະປື 60 km, ຕາມເສັ້ນທາງ 1 ໄອ

ອັດຕະປື - ເຊກອງ. ນ້ຳຕົກຕາດຫົວຄົນ ເປັນແຫຼ່ງທ່ອງທ່ຽວທີ່ອຸດົມສົມບູນໄປດ້ວຍທິວທັດທຳມະຊາດອັນສວຍສົດງົດງາມ ຢູ່ໃນເຂດປ່າພື້ນຟູແຫ່ງຊາດ, ຕາດແຫ່ງນີ້ ມີຄວາມສູງ ປະມານ 10 -15 m ກ້ວາງປະມານ 200 m.



11. ຕາດແຊພະ.



ຕາດແຊພະ ຕັ້ງຢູ່ບ້ານຫີນລາດ ເມືອງສະໜາມໄຊ ແຂວງອັດຕະປື. ຢູ່ຕາມລຳນ້ຳເຊປຽນ, ເປັນນ້ຳຕົກຕາດທີ່ມີຄວາມສວຍສົດງົດງາມ ເຕັມໄປດ້ວຍທົ່ວທັດທຳມະຊາດ ທີ່ໜ້າສົນໃຈ ເຊິ່ງຕາດນີ້ ມີຄວາມສູງປະມານ 23 m, ກ້ວາງ 120 m ແລະ ມີເນື້ອທີ່ປະມານກວ່າ 100 ເຮັກຕາ ທີ່ໄດ້ອະນຸລັກເປັນແຫຼ່ງທ່ອງທ່ຽວ. ເສັ້ນທາງແຕ່ເທດສະບານເມືອງສະໜາມໄຊ ໄປເຖິງຕາດປະມານ 23 km.

ຕາມການເລົ່າຂານກັນມາຂອງຜູ້ເຖົ້າຜູ້ແກ່ວ່າ: ໃນເມື່ອກ່ອນຢູ່ໃນສະຖານທີ່ແຫ່ງນີ້ ມີຖ້ຳ ແລະ ໃນຖ້ຳແຫ່ງນີ້ ມີພະທີ່ສັກສິດ ສາມາດສະເດັດໄປມາໄດ້ທຸກຫົນທຸກແຫ່ງ. ນອກນັ້ນ ໃນຖ້ຳນັ້ນ ຍັງມີແກ້ວ, ແຫວນ, ເງິນ, ທອງ ຕື່ມອີກ. ປະຊາຊົນໃນສະໄໝກ່ອນ ຖ້າມີບຸນມີງານ ກໍ່ພາກັນໄປຍົມເຄື່ອງຕ່າງໆ ມາປະດັບເອ້ ຫຼັງຈາກແລ້ວງານແລ້ວ ກໍ່ນຳເອົາໄປຄົນໄວ້ບ່ອນເກົ່າ. ໃນລະດູແລ້ງ ຍັງມີພະກຳມະຖານ ເດີນທຸດົງໄປຈຳສິນໃນຖ້ຳແຫ່ງນີ້, ຕໍ່ມາອີກໄລຍະໜຶ່ງ ມີຈຳພວກລັກວັດຖຸບູຮານຕ່າງໆ ພະຍາຍາມຈະໄປລັກເອົາພະໃນຖ້ຳແຫ່ງນີ້ ແລະ ພະໃນຖ້ຳແຫ່ງນີ້ ຮູ້ເລື່ອງດັ່ງກ່າວ ຈຶ່ງສະເດັດໜີໄປຢູ່ສະຖານທີ່ອື່ນ ແລະ ຜູ້ທີ່ມາຍົມແກ້ວ, ແຫວນ, ເງິນ, ທອງ ມີບາງຈຳພວກຍົມໄປແລ້ວກໍ່ບໍ່ເອົາມາສິ່ງ ຈຶ່ງເຮັດໃຫ້ຖ້ຳແຫ່ງນີ້ ຫັກພັງເພລິງ ຈຶ່ງບໍ່ມີໃຜສາມາດເຂົ້າໄປໃນຖ້ຳໄດ້ ຈົນເຖິງທຸກມື້ນີ້. ສະນັ້ນ ເພິ່ນຈຶ່ງເອີ້ນຕາດແຫ່ງນີ້ວ່າ: ຕາດແຊພະ.



12. ຕາດແຊປ້ອງໄລ.



ຕາດແຊປ້ອງໄລ ຕັ້ງຢູ່ບ້ານຫີນລາດ ເມືອງສະໜາມໄຊ ແຂວງອັດຕະປື. ຢູ່ຕາມລຳນ້ຳແຊປ້ອງ, ເປັນນ້ຳຕົກຕາດທີ່ມີທຳມະຊາດສວຍສົດງົດງາມ ໄລຍະທາງຫ່າງຈາກແຊພະໄປປະມານ 10 km, ຫ່າງຈາກເທດສະບານເມືອງສະໜາມໄຊ ປະມານ 31 km, ຕາດນີ້ ມີຄວາມສູງດ້ານຝັ່ງຊ້າຍປະມານ 20 m, ຝັ່ງຂວາ 35-40 m, ກ້ວາງປະມານ 125-130 m ແລະ ມີເນື້ອທີ່ປະມານ 130 ກ່ວາເຮັກຕາ ທີ່ອະນຸລັກໄວ້ເປັນແຫຼ່ງທ່ອງທ່ຽວ ເຊິ່ງຊື່ເອີ້ນ ຂອງຕາດແຫ່ງນີ້ ເປັນ ຊື່ພາສາເຜົ່າໃນປະຫວັດສາດຕັ້ງຂຶ້ນ ແຕ່ຍັງບໍ່ທັນຮູ້ວ່າມີຄວາມໝາຍແນວໃດໃນພາສາລາວ.

ຕາມການເລົ່າຂອງຜູ້ເຖົ້າຜູ້ແກ່ໃນບ້ານວ່າ: ໃນຕາດແຫ່ງນີ້ ມີມ້າມະນີກາບ ທີ່ເຫາະເຫີນເດີນອາກາດໄດ້ ອາໄສຢູ່ຕາດແຫ່ງນີ້. ໃນສະໄໝກ່ອນ ຜູ້ຄົນທີ່ນຳມ້າໄປລ້ຽງຢູ່ທີ່ຕາດແຫ່ງນັ້ນ ບໍ່ສາມາດລ້ຽງໄດ້ ເພາະນ້ຳໄປລ້ຽງແລ້ວບໍ່ເກີນ 2-3 ວັນກໍ່ຕາຍ ເຂົາເຈົ້າເຊື່ອວ່າ ມ້າມະນີກາບອາໄສຢູ່ທີ່ນັ້ນ ມາຕີມາຂ້າມ້າທີ່ເຂົາລ້ຽງນັ້ນ ແລະ ປະຈຸບັນນີ້ ກໍ່ຍັງບໍ່ມີໃຜສາມາດໄປລ້ຽງມ້າຢູ່ສະຖານທີ່ນັ້ນໄດ້.



13. ເຂດອະນຸລັກດົງໄມ້ປ່ຽນທາດເປັນຫີນ.

ເຂດອະນຸລັກດົງໄມ້ກາຍເປັນຫີນ ມີເນື້ອທີ່ 36 ເຮັກຕາ, ມີຫີນລັກສະນະຄ້າຍຄື ຮູບທ່ອນໄມ້ ຢັງຢາຍຢູ່ເທິງໜ້າດິນ ທີ່ບໍລິເວນກິໂລແມັດທີ 24 ໃນຂອບເຂດບ້ານຫາດຊັນ ເມືອງໄຊເສດຖາ. ສາມາດເຂົ້າໄປເຖິງໄດ້ງ່າຍ ແລະ ເດີນໄປຕາມເສັ້ນທາງ 18 ເບ.



14. ໜອງລົມ.

ໜອງລົມ ຕັ້ງຢູ່ບ້ານຮົມ ເມືອງສາມັກຄີໄຊ ແຂວງອັດຕະປື ຫ່າງຈາກ ເທດສະບານແຂວງ ປະມານ 12 km, ສາມາດໄປເຖິງໄດ້ງ່າຍ ດ້ວຍເສັ້ນທາງ 18A ສາມັກຄີໄຊ- ະໜາມໄຊ, ເປັນໜອງທີ່ມີຄວາມກ້ວາງປະມານ 100 m, ຍາວ 1,500 km, ເລິກ 2 m ແລະ ເປັນໜອງທີ່ໃຫ່ຍ, ຍາວພໍສົມຄວນ ໃນແຂວງອັດຕະ

ປື, ເປັນໜອງນ້ຳທີ່ອຸດົມສົມບູນໄປດ້ວຍສັດນ້ຳນາໆພັນ ມີຄວາມເປັນທຳມະຊາດ ເໝາະສຳລັບການໄປພັກຜ່ອນ ກິນເຂົ້າປ່າ ເພາະບັນຍາກາດຢູ່ສະຖານທີ່ນີ້ມີຄວາມ ສົດຊື່ນປະທັບໃຈ.



15. ນ້ຳຕົກຕາດສະໝອງພາກ.

ຕາດສະໝອງພາກ ຕັ້ງຢູ່ບ້ານຕະມ່ຍອດ ເມືອງສະໜາມໄຊ ແຂວງອັດຕະປື ເປັນນ້ຳຕົກຕາດທີ່ມີຄວາມສວຍສົດງົດງາມ ແລະ ໜ້າທ່ຽວຊົມທີ່ສຸດ. ຕາດແຫ່ງນີ້ ມີຄວາມສູງປະມານ 10 m, ກ້ວາງປະມານ 20 m ແລະ ມີເນື້ອທີ່ປະມານ 12 ເຮັກຕາ ທີ່ອະນຸລັກໄວ້ເປັນແຫຼ່ງທ່ອງທ່ຽວ. ໄລຍະຫ່າງແຕ່ເທດສະບານເມືອງສະ

ໜາມໄຊ ໄປເຖິງຕາດປະມານ 22 km. ນ້ຳຕົກຕາດແຫ່ງນີ້ ມີຕົ້ນກຳເນີດມາຈາກ ປາຍນ້ຳ ໄຫຼແຕ່ລາງແສງຈັນ ແລະ ເຫຼົ້າຫຼວງ ຕົກລົງໃສ່ນ້ຳເຊປຽນ, ແຍກອອກຈາກ ກັນເປັນ 2 ຫ້ວຍ: ປາກໜຶ່ງ ຕົກລົງໃຕ້ບ້ານຫີນລາດ, ອີກປາກໜຶ່ງ ຕົກລົງເໜືອ ບ້ານຫີນລາດ. ສະນັ້ນ ເພິ່ນຈຶ່ງເອີ້ນວ່າ: ຕາດສະໝອງພາກ.



ແຂວງຈໍາປາສັກ



1. ນໍ້າຕົກຕາດຄອນພະເພັງ.

“ຄອນພະເພັງ” ມີຄົນເຂົ້າໃຈວ່າ ແມ່ນທີ່ດຽວກັນກັບຫຼີ່ຜີ, ແທ້ຈິງແລ້ວ ຄອນພະເພັງ ບໍ່ແມ່ນຫຼີ່ຜີ ເພາະຄອນພະເພັງ ຢູ່ຝັ່ງຕາເວັນອອກ ຕິດກັບຝັ່ງເມືອງເບື້ອງ ດິນລາວ ດ້ານໜຶ່ງຕິດກັບດອນ ຊື່ດຽວກັນ (ດອນພຣະເພັງ) ສ່ວນຫຼີ່ຜີນັ້ນ ຢູ່ຝັ່ງດ້ານ ຕາເວັນຕົກ ຂອງດອນພຣະເພັງນັ້ນ ແຕ່ຢູ່ຕິດຝັ່ງຂະໜານພູນ ເຊິ່ງມີດອນຄອນຂຶ້ນໄວ້

ຫາກນັກທ່ອງທ່ຽວຢາກໄປທ່ຽວທີ່ນັ້ນ ແມ່ນຕ້ອງໄດ້ຂີ່ລົດໄປລົງເຮືອ ທີ່ບ້ານນາກະສັງ ແລ້ວຂ້າມໃສ່ດອນເດດ ມີລົດໂດຍສານຮັບສິ່ງຂ້າມຂົວບູຮານ ໄປດອນຄອນ ແລະ ມີ ເຮືອນພັກສຳລັບນັກທ່ອງທ່ຽວ.



ກ. ຄອນພະເພັງ ຊາວທ້ອງຖິ່ນຈະຮຽກອອກສຽງວ່າ “ເພງ” ບໍ່ໄດ້ອອກສຽງ “ເພັງ” ເພາະຄວາມໝາຍທີ່ແທ້ຈິງ ມີທີ່ມາຢ່າງນ້ອຍສອງທາງ, ອີງຕາມຄວາມເປັນຈິງ ຕາມຮູບສັບຣະຫວ່າງ “ເພັງ” ກັບ “ເພງ” ມີທີ່ມາດັ່ງນີ້:

ຄຳວ່າ “ເພັງ” ໝາຍຄວາມວ່າ “ເຕັມ” ຫຼື “ຮຸ່ງ” ຫຼື “ແຈ້ງ” ເຊັ່ນ “ເດືອນເພັງແຈ້ງ ແສງສ່ອງເຮືອງໃສ ຍາມຣາຕຣິສິວິໄລ ຮຸ່ງເຮືອງສະເທືອງຟ້າ” ຫຼື “ເດືອນເພັງແຈ້ງແສງສ່ອງເຮືອງສີ ລັດສະໝີໃສງາມຮຸ່ງກະຈາຍຍາມເຊົ້າ” ສ່ວນຄຳວ່າ “ພະ” ເດີມຂຽນວ່າ “ພຣະ” ມາຈາກພາສາປາລີ ຄື “ວຣ” ແປວ່າ “ປະເສີດ, ດີ” ແລ້ວແປງ “ວ” ໃຫ້ເປັນ 1. “ພ” ຈຶ່ງໄດ້ຄຳວ່າ “ພຣ” ໃນພາສາປາລີສະຫຼະ “ຸຣ” ຈະບໍ່ມີຮູບ ໃນອັກສອນທຸກຕົວຍ່ອມມີສະຫຼະ “ຸຣ” ຕິດພັນຢູ່ນຳສະ ເໝີ ດ້ວຍເຫດນັ້ນເມື່ອມາຂຽນ

ເປັນພາສາລາວແລ້ວ ຈຶ່ງຕ້ອງເອົາສະຫຼະ “x” ມາຂຽນໄວ້ຫຼັງຈຶ່ງອ່ານວ່າ “ພຣ” ແລະ ແລ້ວຄອນນີ້ຈຶ່ງມີຊື່ວ່າ “ພຣະເພງ” (ຄຳວ່າເພງ ມີຄວາມເປັນມາຂອງຊື່ນີ້ຕໍ່ໄປ” ເມື່ອມີການຕັດໂຕ “ຣ” ອອກຈາກໄວຍາກອນລາວ ຄຳວ່າ “ພຣະ” ກໍເຫຼືອແຕ່ “ພະ” ເມື່ອຄົນທາງເໜືອອອກສຽງກັບກາຍເປັນ “ຄອນພະເພັງ”, ເພາະຄົນທາງເໜືອ ເມື່ອຂຽນ “ເພງ” ຈະຂຽນວ່າ “ເພັງ” ຈຶ່ງຊື່ວ່າ “ເພັງ” ມີຫຼາຍຄຳ ທີ່ຄົນທາງເໜືອອອກສຽງຜິດ ເຊັ່ນ “ສີມບຸນ” ມັກເປັນ “ສີມບຸນ” ສະນັ້ນ ຄຳວ່າ ຄອນພຣະເພງ ພ້ຽນໄປເປັນ ຄອນພະເພັງ ນັ້ນເກີດຈາກຄວາມເຂົ້າໃຈຜິດ ຂອງຄົນຕ່າງຖິ່ນ ຈຶ່ງຂຽນບໍ່ຖືກຕາມ ຄວາມໝາຍເດີມຂອງຊື່ຄອນແຫ່ງນີ້.



ທີ່ມາ ແລະ ຄວາມເປັນມາຂອງຊື່ “ຄອນພະເພັງ” ນັ້ນມີທີ່ມາ 2 ກະແສດັ່ງນີ້ ຄື:

1. ກະແສທຳອິດ ຄືວ່າ “ຄອນພະເພັງ” ທີ່ຊາວໂລກໃຫ້ສັນຍານາມວ່າ “ແອງກລາຕາເວັນອອກ” ນີ້ເມື່ອກ່ອນ ຈະມີສຽງດັງກ້ອງກ້ວງວານໄກ ໄປຮອດຈຳປາສັກ ແລະ ພູພຽງບໍ່ຮິເວນ, ທາງຕາເວັນອອກ ຮອດສາຍພູແດນແກວ, ທາງໃຕ້ ຮອດກະແຈະ, ທາງຕາເວັນຕົກ ຮອດເມືອງຕໍ່າ (ສຸຣິນ), ເພາະມີຄຳໜຶ່ງ ທີ່ຄົນທາງໃຕ້ອາຍຸ 40-50 ປີ ມັກເວົ້າຄຳກ່ອມລູກວ່າ “ຮອດມາຕໍ່າເຮົາໄດ້ກິນປາ ຮອດເມືອງລາເຮົາໄດ້ກິນເຂົ້າ” ມີຄຳກ່າວອີກຄຳໜຶ່ງວ່າ “ເມື່ອຊາວສີພັນດອນ ໄປຫຼົງປ່າຫາກຢາກຮູ້ວ່າ ສີພັນດອນຢູ່ທີ່ໃດ ໃຫ້ຂຶ້ນຕົ້ນໄມ້ ຈະຍິນສຽງຄອນພະເພັງດັງ ກໍ່ຈະໄປຫາສີພັນດອນຖືກ” ສຽງນີ້ດັງຕະຫຼອດຍາມແລ້ງ ແລະ ຍາມຝົນ, ຈົນມາຮອດສະໄໝຝຣັ່ງເຂົ້າມາປົກຄອງລາວ ພວກເຂົາຈະລ່ອງໄມ້ສັກຈາກບໍ່ແກ້ວ, ໄຊຍະບູຣີ ດ້ວຍແພ ຕາມລຳແມ່ນ້ຳຂອງ ລົງໄປຂະເໝນ ອອກສູ່ທະເລຈີນໃຕ້ ເມືອງໄຊຊ່ອນ. ເມື່ອແພໄປຮອດທາງດອນຄອນແລ້ວ ເຂົາຈະປ່ອຍແພລົງແກ້ງ ແຕ່ຈະບັງຄັບໃຫ້ແພໄມ້ສັກໄປທາງດອນເດດ ແລະ ດອນຄອນ ຫຼືທາງລີ່ຜີ ແຕ່ມີແພໄມ້ສັກຂະບວນໜຶ່ງ ໄດ້ໄຫຼໄປທາງຕາເວັນອອກ ເລີຍໄປຕົກໃສ່ຄອນພະເພັງ ແລະແລ້ວ ໄມ້ສັກຈຶ່ງໄປຕົກຖືກລິ້ນຄອນພະເພັງນັ້ນຫັກ

ແຕ່ນັ້ນມາສຽງເພງແຫ່ງຄອນພະເພັງ ກໍ່ບໍ່ດັງເລີຍແຕ່ບັດນັ້ນ, ໃນປັດຈຸບັນນີ້ ສຽງຄອນພະເພັງ ຈະດັງສະເພາະຍາມຝົນ ເວລາ 3-4 ໂມງ ໃກ້ຊິແຈ້ງ ຈະດັງຮອດເມືອງໂຊງ, ເມືອງແສນ, ຂະເໝີ ຖ້າໃຜໄປທາງສີພັນດອນຍາມພັນສານັ້ນ ກໍ່ໃຫ້ສັງເກດເບິ່ງ ຜູ້ກ່ຽວຍັງຍິນ ເພາະບ້ານເກີດຢູ່ແຖວຂະເໝີ ເມືອງແສນ, ສະນັ້ນ ຄຳວ່າ ຄອນພະເພັງນັ້ນ ມີທີ່ມາຈາກສຽງຄອນພະເພັງ ດັງເໝືອນສຽງເພງຈາກສະຫວັນໝາຍຄວາມວ່າ ສຽງເພງທີ່ປະເສີດນັ້ນເອງ, ສຽງນັ້ນ ຍັງເຕືອນບອກໃຫ້ຊາວດອນຮູ້ອີກວ່າ ຫາກດັງຕອນຫົວຄ່ຳ ນ້ຳຈະມາກ ຫາກດັງຕອນໃກ້ຊິແຈ້ງນ້ຳຈະບົກ.

2. ກະແສທີສອງນີ້ ຄືວ່າ ບໍ່ວ່າຍາມແລ້ງ ແລະ ຍາມຝົນ ສຽງຄອນພະເພັງ ກໍ່ດັງເໝືອນສຽງເພງ ຮອດບັດນີ້ ບໍ່ເຊື່ອລອງໄປເບິ່ງ, ເພາະແຖວນັ້ນ ເມື່ອກ່ອນເປັນປ່າສົມບູນ ມີສັດສາວາສິ່ງຮ້ອງຂັບຂານ ກ່ອມກັບສຽງນ້ຳຕົກຕາດ ເລີຍກາຍ ເປັນສຽງເພັງ ເໝືອນດັງສຽງເພງຈາກສວາງສະຫວັນສຸຄາໄລ.



ກຸ່ມສະຖານບູຮານວັດພູ ຕັ້ງຢູ່ບົນເປັນພູເຂົາ ປິ່ນໜ້າໃສ່ທົ່ງພຽງຈຳປາສັກ ແລະ ແມ່ນ້ຳຂອງ. ຕົວວິຫານເອງ ແມ່ນປະດິດສະຖານຢູ່ບົນຖ້ານ ເທິງສຸດຂອງເປັນພູ ເຊິ່ງມີຄວາມສູງຈາກລະດັບນ້ຳທະເລປະມານ 200 ແມັດ ແລະ ເປັນບ່ອນທີ່ມີນ້ຳທຳມະຊາດ ໄຫຼລົນອອກມາຈາກເງີບຫີນ. ສ່ວນວ່າໂຄງສ້າງອື່ນໆ ຂອງກຸ່ມສະຖານບູຮານທັງໝົດ ແຜນຜັງແບບຍຶດແນວເສັ້ນແກນຕາເວັນອອກ-ຕາເວັນຕົກເປັນຫຼັກ ແລະ ມີລວງຍາວທັງໝົດປະມານ 1,400 ແມັດ, ຊຶ່ງເຊື່ອມຕໍ່ພື້ນທີ່ຮາບພຽງຈຳປາສັກ ຂຶ້ນຫາເປັນພູ. ການອອກແບບແຜນຜັງລວມ ແມ່ນແນ່ໃສ່ ເປີດທາງເຂົ້າຈາກທິດຕາເວັນອອກ ເພື່ອເຮັດໃຫ້ສາສະນິກກະຊົນທັງຫຼາຍ ມີຄວາມປະທັບໃຈ ໃນຄວາມເປັນສັກສິດຂອງສະຖານທີ່ຕັ້ງແຫຼ່ງນີ້, ທັງສາມາດແນມເຫັນພູສັກສິດ ລົງຄະປະວະຣະວະຕະທີ່ຕັ້ງຢູ່ດ້ານຫຼັງໄດ້ຢ່າງຊັດເຈນ. ການອອກແບບ ແຜນຜັງແບບຍຶດແນວເສັ້ນແກນເປັນຫຼັກນີ້ ຖືວ່າພົບເຫັນໜ້ອຍທີ່ສຸດຢູ່ໃນສາສະນະສະຖານຂອງຂອມ (ໂດຍສ່ວນຫຼາຍແມ່ນນຳໃຊ້ລວມສູນ) ແລະ ສ່ອງແສງໃຫ້ເຫັນການນຳໃຊ້ພື້ນທີ່ທາງທຳມະຊາດ ໃຫ້ເກີດປະໂຫຍດສູງສຸດ ໄດ້ຢ່າງກົມກືນ ໂດຍມີ ລົງຄະປະວະຣະວະຕະ ເປັນຈຸດສູນກາງ. ຢູ່ຖານລຸ່ມສຸດ ໂດຍເລີ່ມຈາກທິດຕາເວັນອອກ ມີໜອງສະໃຫຍ່ຂະໜາດ 200 x 600 ແມັດ, ອາດຈະສ້າງຂຶ້ນໃນລະຫວ່າງສະຕະວັດທີ 10 ຫາ 11, ຂອບສະດ້ານຕາເວັນຕົກ ມີການກໍ່ສ້າງເປັນແຖ່ນລະບຽບຫີນ, ມີການຈັດວາງຢ່າງປານິດ, ແຕ່ປັດຈຸບັນ ໄດ້ຖືກເພພັງ ແລະ ເຕັມໄປດ້ວຍສິ່ງປະຫຼັກຫັກພັງ ຍັງຢາຍບໍ່ເປັນລະບຽບຈາກການສ້າງສາລາ ໃນປີ 1958. ຢູ່ດ້ານເໜືອ ຍັງມີໜອງສະໃຫຍ່ ອີກສອງໜອງ ທີ່ສ້າງດ້ວຍວິທີການປ້ານຄັນຄູ່ກັນດີນ ໝາຍຄວາມວ່າບໍ່ໄດ້ຊຸດ, ໜຶ່ງໃນສອງໜອງສະນີ້, ໜ່ວຍທີ່ຕິດກັບໜອງສະໃຫຍ່ ແມ່ນສ້າງຂຶ້ນໃນສະຕະວັດ ທີ 11 ຫາ ຕົ້ນສະຕະວັດ 12. ຈາກແຖ່ນຫີນຂອບໜອງສະ ເປັນຈຸດເລີ່ມຕົ້ນຂອງເສັ້ນທາງເດີນຈີງກົມ ຊຶ່ງປະດັບ ດ້ວຍເສົາເສ ລຽງລາຍຢູ່ຕາມສອງຂອບຂ້າງຂອງເສັ້ນທາງຫຼັກ.



ກຸ່ມສະຖານທີ່ບູຮານວັດພູ ຖືກສ້າງຂຶ້ນບົນ 6 ຖ້ານ ທີ່ແຕກຕ່າງກັນ, ຖ້ານທີ່ໜຶ່ງ ມີຄວາມກ້ວາງຈາກທິດຕາເວັນອອກ ຫາທິດຕາເວັນຕົກ ຫຼາຍກວ່າ 130 ແມັດ, ດ້ານໜ້າ ປະກອບດ້ວຍສອງອາຄານໃຫຍ່ ເປັນຮູບສີ່ຫຼ່ຽມທີ່ເຮັດດ້ວຍຫີນກວ້າງ 44 ແມັດ, ແຕ່ລະອາຄານເປັນຮູບ 4 ຫຼ່ຽມ, ມີກົມພະລຽນອ້ອມ

ສະໜາມຫຍ້າ ທີ່ມີຂະໜາດ 62 x 42 ແມັດ, ອາຄານທັງສອງ ຕັ້ງຢູ່ກົງກັນຂ້າມກັນ ແລະ ຂະໜານກັບເສັ້ນສະແກນ, ຫ້ອງໂຖງດ້ານໜ້າ ເປັນ 4 ຫຼ່ຽມ ເປີດໄປສູ່ສະໜາມຫຍ້າ ໂດຍມີທາງເຂົ້າສູ່ອາຄານ ທີ່ແກະສະຫຼັກດ້ວຍລວດລາຍ ແລະ ເປັນປະຕູເຊື່ອມຕໍ່ໄປ ຍັງກົມມະລຽນອີກ 3 ດ້ານ. ອາຄານເຫຼົ່ານີ້ ໃນເມື່ອກ່ອນເອີ້ນວ່າ: ພະລາດຊະວັງ. ເຖິງຢ່າງໃດກໍ່ດີ ນັກຄົ້ນຄ້ວາ ໄດ້ມີການສັນນິຖານວ່າ ສະຖານທີ່ແຫ່ງນີ້ ອາດຖືກນຳໃຊ້ປະໂຫຍດໃນທາງສາດສະໜາ ໂດຍໃຊ້ເປັນສະຖານທີ່ຮັບຮອງພະສິງ ຫຼື ນັກສະແຫວງບຸນ ໃນໄລຍະດຳເນີນພິທີທາງສາດສະໜາ. ຮູບແບບທາງສະຖາປັດຕະຍາກຳແບບໂກະແກ (koh ker) ຊຶ່ງເລີ່ມຕົ້ນໃນຍຸກສະຕະວັດທີ 11.

ເນື້ອທີ່ທາງທິດຕາເວັນຕົກຂອງຖ້ານທີ່ໜຶ່ງນີ້ ເປັນພື້ນທີ່ຫວ່າງເປົ່າ ແລະ ຄ່ອຍໆລາດຊັ້ນຂຶ້ນໄປຫາຕີນຂອງຖ້ານທີສອງ. ລຽບຕາມສອງຂ້າງຂອງທາງຍ່າງ ຖືກປະດັບດ້ວຍຫຼັກເສົາເສ ວາງເປັນໄລຍະຫ່າງທີ່ສະໝໍ່າສະເໝີ ແລະ ຍັງມີຮ່ອງຮອຍຂອງໂຄງສ້າງເໝືອນກົມມະລຽນ ຊຶ່ງຄຳດ້ວຍເສົາຫີນ ໂຄງຫຼັງຄາເຮັດດ້ວຍໄມ້ ແລະ ມຸງດ້ວຍດິນຂໍ. ຢູ່ທາງດ້ານໃຕ້ ມີອາຄານຮູບສີ່ຫຼ່ຽມຂະໜາດນ້ອຍຫຼັງໜຶ່ງ ທີ່ສ້າງດ້ວຍຫີນຊາຍ ເປີດປະຕູສູ່ທິດເໜືອ ແລະ ໃຕ້, ປະຊາຊົນເອີ້ນວ່າ ໂຮງງົວອຸສຸພະລາດ, ຖືກສ້າງຂຶ້ນໃນສະຕະວັດທີ 11. ສ່ວນຈຸດປະສົງອັນແທ້ຈິງໃນການສ້າງຫໍໄຫວ້ ຫຼັງນີ້ນັ້ນ ຍັງບໍ່ທັນເປັນທີ່ຊັດເຈນເທື່ອ, ບາງທິອາດຈະເປັນຈຸດຕົ້ນທາງ ທີ່ເຊື່ອມຕໍ່ໄປສູ່ເສັ້ນທາງບູຮານໃນຍຸກນັ້ນ ເພາະທີ່ຕັ້ງຂອງອາຄານຫຼັງນີ້ ແມ່ນຕິງກັບສິ້ນສຸດຂອງເສັ້ນທາງບູຮານນີ້ເອງ. ອາຄານດ່ຽວປະເພດນີ້ ທີ່ມີໂຄງສ້າງເປັນຮູບສີ່ຫຼ່ຽມຍາວ ເປີດປະຕູໄປສູ່ສອງທິດ ຖືວ່າຫາຍາກທີ່ສຸດ



ໃນສະຖາປັດຕະຍະກຳຂອງຊາວຂະແມ. ຈາກການສຳຫຼວດພາກສະໜາມໃນປີ 1998. ໄດ້ພົບຮ່ອງຮອຍຂອງອາຄານ ທີ່ມີຂະໜາດຄ້າຍຄືກັນນີ້ອີກ ຢູ່ທິດເໜືອຂອງເສັ້ນທາງແຖນກາງ ກົງກັນຂ້າມກັບໂຮງງົວນີ້ເອງ ແລະ ຍັງພົບຊາກຂອງສະຖານບູຮານອີກຈຳນວນໜຶ່ງ ຢູ່ທາງທິດຕາເວັນຕົກສ່ຽງເໜືອ.

ລະດັບສູງຈາກຖ້ານທີໜຶ່ງ ຂຶ້ນໄປປະມານ 2 ແມັດ ເປັນກຳແພງກັນເຈື່ອນຂອງຖ້ານທີສອງ. ຖ້ານນີ້ປະກອບ ສ້າງເປັນສະພານ ເຊື່ອມຕໍ່ເສັ້ນທາງຫຼັກລະຫວ່າງສອງຖ້ານເຂົ້າຫາກັນ. ຢູ່ສອງຂ້າງຂອງຈຸດເຊື່ອມຕໍ່ນີ້ ມີໂຄງສ້າງຂະໜາດນ້ອຍອີກສອງແຫ່ງ ຊຶ່ງເປັນບ່ອນປະດິດສະຖານຮູບແກະສະຫຼັກ ຂອງທະວາຣະບານ ຫຼື ຜູ້ຮັກສາປະຕູ, ສ້າງໃນສະຕະວັດທີ 13. ໃນນີ້ ມີຮູບແກະສະຫຼັກຂອງທະວາຣະບານ ທີ່ຍັງສົມບູນຢູ່ອີງໜຶ່ງ ຕັ້ງຢູ່ໃນສະພາບສົມບູນດີ. ຍັງມີຮູບທະວາຣະບານ ບໍ່ມີສຽນອີກສອງອີງ ແລະ ຊັ້ນສ່ວນອີກຈຳນວນໜຶ່ງ ທີ່ຍັງຢາຍຢູ່ບໍລິເວນໃກ້ຄຽງ ແຕ່ບໍ່ແມ່ນຈຸດທີ່ຕັ້ງເດີມ.

ຈາກນັ້ນ ມີຂັ້ນໄດ້ອັນໜຶ່ງ ປະກອບສ້າງເປັນສະພານຍາວ ກໍ່ຍົກລະດັບມີຝາກຳແພງກັນເຈື່ອນທັງສອງຂ້າງ ອັນເປັນເສັ້ນທາງເຊື່ອມຕໍ່ເຂົ້າຫາພື້ນທີ່ຂອງຖ້ານທີສາມ. ເສັ້ນແຖນກາງຂອງຂັ້ນໄດ້ນີ້ ມີຄວາມຍາວ 75 ແມັດ ແລະ ຄ່ອຍໆລາດຊັ້ນຂຶ້ນໄປເປັນລຳດັບ ມີຄວາມສູງເຖິງ 15 ແມັດ, ສອງຟາກຂ້າງ ເປັນພື້ນທີ່ຫວ່າງເປົ່າ ແລະ ເປັນເນີນພູທຳມະຊາດ.

ຖ້ານທີສີ່ ເຊິ່ງມີຄວາມກ້ວາງປະມານ 20 ແມັດ, ກັນດ້ວຍກຳແພງກັນເຈື່ອນທີ່ສູງ, ເດີມແທ້ມີຂັ້ນໄດ 3 ອັນ ຂຶ້ນຫາຖ້ານນີ້, ຂັ້ນໄດສ່ວນທາງກາງຖືກດັດແປງ ແລະ ກໍ່ເພີ່ມເຕີມໃນຍຸກຕໍ່ມາ ດ້ວຍປ່ຽນຫີນທີ່ຖືກນຳໃຊ້ແລ້ວ. ຢູ່ຖ້ານີ້ມີຫໍໄຫວ້ ກໍ່ດ້ວຍດິນຈີ່ 6 ໜ່ວຍ, ຊຶ່ງແຕ່ລະຂ້າງຂອງເສັ້ນທາງຫຼັກມີ 3 ໜ່ວຍ. ຫໍໄຫວ້ເຫຼົ່ານີ້ ຕັ້ງຢູ່ໃນແນວເສັ້ນຊື່ດຽວກັນ ຕາມທິດເໜືອ-ໃຕ້. ຢູ່ດ້ານໃນຂອງຫໍໄຫວ້ແຕ່ລະຫຼັງ ມີສີວະລິງຄະ ປະດິດສະຖານຢູ່. ອີງຕາມຮູບ ແບບການກໍ່ສ້າງຂອງຫໍໄຫວ້ ແລະ ຮູບແບບສີລະປະຂອງລິງຄະ ແລ້ວບົ່ງບອກເຖິງຍຸກສະຕະວັດທີ 11. ຖ້ານທີ 5 ມີເນື້ອທີ່ກ້ວາງປະມານ 20 ແມັດ ເຊັ່ນກັນ, ແຕ່ແບ່ງອອກເປັນ

ສອງສ່ວນດ້ວຍຂັ້ນໄດຫີນຕ່າງ ແລະ ຍົກລະດັບສູງຂຶ້ນຈາກຖ້ານທີສີ່ເລັກໜ້ອຍ. ມີລານປູດ້ວຍຫີນ ປະກອບເປັນລະບຽງນາຄະບັນພິດ ຢູ່ຕິງແຖນກາງຂອງເສັ້ນທາງຫຼັກ. ເລິ່ມຈາກຖ້ານທີ 5 ນີ້ ເປັນຕົ້ນໄປ ມີກຳແພງກັນດິນທີ່ສູງຊັ້ນ 7 ຊັ້ນ ຢອງກັນເປັນລັ່ນໆ ໂດຍມີຄວາມສູງ ເຖິງ 15 ແມັດ. ຢູ່ແນວແຖນກາງ ມີຂັ້ນໄດ 7 ຖ້ານ, ແຕ່ລະຖ້ານມີ 11 ຂັ້ນ. ຂັ້ນໄດນີ້ ໄປບັນຈົບຢູ່ຂັ້ນທີ 6 ຊຶ່ງເປັນຖ້ານສຸດທ້າຍ ມີລະດັບຄວາມສູງເໜືອລະດັບໜອງສະ 75 ແມັດ, ເປັນຈຸດທີ່ສາມາດຊົມທັດສະນີຍະພາບຂອງກຸ່ມເທວະສະຖານທັງໝົດ, ທົ່ງພຽງ ແລະ ສາຍນ້ຳຂອງໄດ້ຢ່າງປະທັບໃຈ. ຖ້ານເທິງສຸດນີ້ ມີພື້ນທີ່ປະມານ 60 x 60 ແມັດ, ເປັນທີ່ຕັ້ງຂອງຜາສາດປະທານ (ວິຫານ) ຫຼື ສິມ ສ້າງເພື່ອອຸທິດແດ່ພະສີວະເທບທີ່ປະດິດສະຖານຢູ່ໃຈກາງຂອງສິມ. ພື້ນທີ່ດ້ານຫຼັງຂອງສິມ ຢູ່ໃຕ້ຕີນຜາຫີນ ມີບໍ່ນ້ຳທຳມະຊາດ ທີ່ຊາວບ້ານເອີ້ນກັນວ່ານ້ຳທ່ຽງ, ບໍລິເວນນີ້ ເປັນພື້ນທີ່ປັດທັງສີ່ທິດ ຊຶ່ງຖືວ່າເປັນພື້ນທີ່ສັກສິດໃນບໍລິເວນນີ້. ນ້ຳທ່ຽງ ຖືກໂຕ່ງສະສົມຢູ່ໃນອ່າງທີ່ກໍ່ດ້ວຍດິນຈີ່ ແລ້ວສົ່ງຜ່ານທາງທໍ່ຮາງລິນຫີນ ໄປຍັງສິມ ເພື່ອຫົດສິງ ພະສີວະລິງຄະ ທີ່ປະດິດສະຖານຢູ່ດ້ານໃນ. ເພາະສະນັ້ນ ຈຶ່ງຖືວ່າ ລິງຄະ ແມ່ນຖືກຫົດສິງຢູ່ຕະຫຼອດເວລາດ້ວຍນ້ຳທີ່ສັກສິດ ທີ່ອອກບໍ່ໄຫຼລິນຢູ່ຢາງບໍ່ເຫືອດແຫ້ງ. ຢູ່ດ້ານໃຕ້ຂອງສິມ ມີຊາກໂຄງສ້າງຂະໜາດນ້ອຍຫຼັງໜຶ່ງ ເອີ້ນວ່າ: “ບັນນາໄລ” ຫຼື “ຫໍໄຕ” ຫຼື “ ຫໍສະໝຸດສິງ ” ຈາກການສຶກສາເບິ່ງໂຄງສ້າງຂອງສິມ ສ່ວນສິ່ງທີ່ສ້າງດ້ວຍດິນຈີ່ ອາດຖືກສ້າງຂຶ້ນໃນລະຫວ່າງ ສະຕະວັດ ທີ 10-11 ແລະ ມີນິຕິສ່ວນທີ່ສ້າງດ້ວຍຫີນ ອາດຖືກຕໍ່ເຕີມໃນຍຸກຕໍ່ມາ ຄືຢູ່ໃນລະຫວ່າງສະຕະວັດທີ 11, ສີລະປະທາງປະຕິມະກຳ ທີ່ປະດັບຢູ່ມິນດິບ ແມ່ນປານິດສວຍງາມ ເປັນສີລະປະແບບບາພວນ ຂອງຍຸກສະຕະວັດທີ 11.

ກຸ່ມສະຖານບູຮານທັງໝົດ ແມ່ນໄດ້ໄລຍະຜ່ານການຂະຫຍາຍຕົວອັນຍາວນານ ຄືດັ່ງທີ່ໄດ້ກ່າວມາຂ້າງເທິງ ຮ່ອງຮອຍທີ່ເກົ່າແກ່ທີ່ສຸດ ທີ່ຄົ້ນພົບ ແມ່ນຢູ່ຄຣິດສະຕະວັດທີ 7, ແຕ່ວ່າໂຄງສ້າງສ່ວນໃຫຍ່ເທົ່າທີ່ຫຼົງເຫຼືອໄວ້ໃຫ້ເຫັນທຸກວັນນີ້ ແມ່ນຖືກສ້າງຂຶ້ນໃນຍຸກລຸນຫຼັງ. ບັນດາໂຄງສ້າງຫຼັກໆ ແມ່ນຖືກຫັນປ່ຽນ






ຈາກລັດທີ່ຮືນດູມາເປັນພະພຸດທະສາສະນະສະຖານ
ໃນສະຕະວັດທີ 13 ແລະ ໄດ້ສືບເນື່ອງເປັນສາດສະ
ໜາທີ່ນັບຖືສັກກາລະບູຊາໂດຍຊາວ ເມືອງໂດຍ
ຕະຫຼອດມາຈົນເຖິງເທົ່າທຸກວັນນີ້

3. ນໍ້າຕົກຕາດສົມພະມິດ (ຫຼີຜີ).

ສົມພະມິດ (ຫຼີຜີ) ເປັນຄອນຂະໜາດໃຫຍ່ ແລະ ສວຍງາມ ຕົ້ນແມ່ນໍ້າຂອງຕອນເໜືອໄວ້ ຕັ້ງຢູ່ຝັ່ງຕາເວັນຕົກຂອງແມ່ນໍ້າຂອງ, ຝັ່ງໜຶ່ງຕິດກັບດອນຄອນ, ອີກຝັ່ງໜຶ່ງ ຕິດກັບຝັ່ງທ່າສິບໝື ເມືອງທະລາບໍຣິວັດ ແຂວງຊຽງແຕງ. ທີ່ມາ ແລະ ຄວາມໝາຍຂອງຊື່ນໍ້າຕົກຕາດມີດັ່ງນີ້:

ກະແສທີ່ໜຶ່ງ ມາຈາກໜັງສືພະລັກພະຣາມ ອັນເປັນວັນນະກັມເອກຂອງລາວ, ມີເລື່ອງລາວດັ່ງນີ້, “ເມື່ອພຣະລັກພຣະຣາມໄດ້: ນາງສິດາ ກັບມາແລ້ວ ກໍເດີນທາງກັບມາຍັງເມືອງ ເມື່ອມາຮອດສະຖານທີ່ແຫ່ງໜຶ່ງ ບໍລິເວນມະຫານະທິສີທັນດອນ (ສີທັນຕະຣະ) ທີ່ນັ້ນ ບໍ່ມີດອນຈັກດອນເລີຍ ເປັນວັງນໍ້າທີ່ກວ້າງ ຮຽກວ່າ: ສະໝຸດ, ພໍດີເວລາໃກ້ຄໍ່າ ຈຶ່ງຈະພັກນອນແຮມຄືນ ພະລັກເຫັນວ່າ ຖ້ານອນທີ່ຝັ່ງ ກໍຢ້ານບໍ່ມີຄວາມປອດໄພ ພະລັກຈຶ່ງຍິງສອນລົງໄປຍັງມະຫານະທິສີທັນດອນ ແລະ ປາດຖະໜາໃຫ້ເປັນດອນ ຈຶ່ງເກີດມີດອນໜຶ່ງຂຶ້ນມາ, ພະລັກ ຈຶ່ງເຊີນພະຣາມ ແລະ ນາງສິດາ ໄປນອນທີ່ປາສາດນິມິດໃນດອນນັ້ນ, ໃນຂະນະນັ້ນເອງ ລາບພະນາສວນ ເມື່ອຮູ້ວ່າພະຣາມມາຕາມເອົານາງສິດາກັບຄືນແລ້ວ ກໍຕິດຕາມມາ, ຈຶ່ງມາທັນທີ່ມະຫານະທິສີທັນດອນນັ້ນ ຈຶ່ງເກີດສົງຄາມຂຶ້ນທີ່ນັ້ນ, ຝ່າຍພະລັກຢູ່ທາງເໜືອ ສ່ວນລາບພະນາສວນຢູ່ທາງໃຕ້ ສົງຄາມຣະຫວ່າງລາບພະນາສວນ ກັບພະລັກພະຣາມ ຈຶ່ງເກີດຂຶ້ນທີ່ນັ້ນ; ທາງຝ່າຍລາບພະນາສວນ ຈຶ່ງແຕ່ງໃຫ້ຄູດ ແລະ ນາກ ກໍກໍາແພງຂຶ້ນ ຕົ້ນແມ່ນໍ້າ ເພື່ອຫວັງຈະໃຫ້ນໍ້ານັ້ນຖ້ວມດອນ ແຕ່ຍ້ອນອິດທິລິດຂອງສອນ ເຖິງວ່ານໍ້າຈະຖ້ວມຫຼາຍພຽງໃດກໍຕາມ ແຕ່ວ່າ ນໍ້າບໍ່ສາມາດຖ້ວມດອນນັ້ນໄດ້ ແຕ່ວ່ານໍ້າຈະຖ້ວມບໍລິເວນຂອງພະລັກພະຣາມ





ແລະ ປະຊາຊົນ ພະຣາມ ຈຶ່ງສັ່ງໃຫ້ຫະນຸມານ ໄປມ້າງກຳແພງຫິນ ເປັນຊ່ວງໆ ຄົນທັງຫຼາຍ ຈຶ່ງຮຽກວ່າ “ຫຼີ້” ຫະນຸມານນັ້ນ ໄປເຫັນ ນາງມັດສາ ງາມຫຼາຍ ຈຶ່ງໄປກ້ຽວພາລາສີ ຈຶ່ງເຮັດໃຫ້ຫະນຸມານ ບໍ່ ສາມາດມ້າງກຳແພງຫິນຕົນນັ້ນນະທິໄດ້ ຈຶ່ງເຮັດໃຫ້ສະຖານທີ່ນັ້ນ ເປັນຄອນ, ທ້າງຕົນນ້ຳຂອງເປັນໄລຍະໆຮອດບັດນີ້.

ໃນຂະນະນັ້ນເອງ ການສົງຄາມຍັງດຳເນີນໄປຢ່າງຮຸນແຮງ ເຮັດໃຫ້ບໍລິວານຂອງທັງສອງ ຕາຍຕົກລົງນ້ຳ ໄຫຼໄປເປີະຫຼີຫິນນັ້ນ ເໝັນສະເອືອນ ຄົນທັງຫຼາຍຈຶ່ງຮຽກວ່າ “ຜີ” ແຕ່ບັດນັ້ນມາ, ສ່ວນ ດອນຕ່າງໆ ທີ່ມີຫຼາຍກວ່າພັນດອນໃນເຂດນັ້ນ ກໍ່ເກີດຈາກອຳນາດ ອິດທິລິດ ຂອງລາບພຣະນາສວນ ໄດ້ໄປຂົນເອົາພູ ແລະ ຫິນມາ ໂຍນໃສ່ພະລັກພະຣາມ ກໍ່ປ້ອງກັນດ້ວຍອິດທິລິດ ໄປຕົກລົງນ້ຳ ກໍ່ ກັບກາຍເປັນດອນ ຕົກລົງດິນກັບກາຍເປັນພູ ສະນັ້ນ ທີ່ດອນໂຂງ ຈຶ່ງມີພູຫຼາຍເຖິງ 99 ໜ່ວຍພູ (ຕາມການເລົ່າຂານກັນ).

ກະແສທິສອງ ແມ່ນມີເນື້ອຄວາມຕາມເລົ່າຂານສືບຕໍ່ກັນມາ ຂອງທ້ອງຖິ່ນ ແລະ ອີງຕາມຄວາມເປັນຈິງທາງພູມສາດ, ທີ່ ບໍລິເວນທີ່ເປັນຫຼີ້ຜີນັ້ນ ເປັນຕາດເປັນຄອນຫຼາຍຄ້າຍຄື ຫຼີ້ ເມື່ອຄົນ ຕາຍຕົກນ້ຳ ຫຼື ສັດຕາຍຕົກນ້ຳ ໄດ້ໄຫຼໄປເປີະຫຼີ້ຕາດຄອນທີ່ນັ້ນ ຊາວພື້ນເມືອງຈຶ່ງຮຽກທີ່ນັ້ນວ່າ: ຫຼີ້ຜີ, ອັນນີ້ ຢືນຢັນໄດ້ສະໄໝ ກ່ອນ ຍັງມີຄົນຕາຍຕົກນ້ຳຢູ່ທາງດອນເໜືອ ຫາຄາບບໍ່ໄດ້ ຊາວບ້ານ ຈຶ່ງພາກັນໄປຫາທີ່ແຖວຫຼີ້ຜີ ກໍ່ເຫັນສົບເຫັນຄາບສົມປະສົງ.

4. ນ້ຳຕົກຕາດຜາສ້ວມ ເມືອງບາຈຽງ.



ນ້ຳຕົກຕາດຜາສ້ວມ ແລະ ຄວາມເປັນມາເປັນນ້ຳທີ່ຕົກຕາດທີ່ສ່ວຍງາມ, ລັກສະນະຂອງນ້ຳທີ່ໄຫຼຕາມຜາຫີນຈຸດພິເສດນ້ຳຕົກຕາດແຫ່ງນີ້ ເປັນຜາຫີນ ທີ່ຕັ້ງລຽນກັນເປັນລະບຽບ, ຄວາມສູງປະມານ 5 -7 ແມັດ ເປັນນ້ຳຕົກທີ່ໄຫຼມາຈາກຫ້ວຍຈຳປີ ເຊິ່ງມີຈຸດກຳເນີດຈາກ ພູເທວະດາ ເມືອງປາກຊ່ອງ ໄດ້ໄຫຼຜ່ານຫຼາຍໝູ່ບ້ານ, ເປັນລັກສະນະກະແສນ້ຳໄຫຼລົງສູ່ແທ່ນຫີນສີດຳ ທີ່ເກີດຈາກລາວາພູເຂົາໄຟທີ່ເຢັນຕົວ ເຊິ່ງທຳມະຊາດໄດ້ປັ້ນແຕ່ງຢ່າງສວຍງາມແລ້ວ, ໃນບໍລິເວນເຂດນ້ຳຕົກ ເພິ່ນເອີ້ນວ່າ: ປະຕູສ້ວມ ໃນພາສາຊົນເຜົ່າ ຄຳວ່າ “ສ້ວມ” ໝາຍເຖິງຫ້ອງນອນທີ່ ກັນໄວ້ສຳລັບລູກສາວ, ລູກຊາຍ. ສ່ວນຄຳວ່າ “ຕາດ” ໝາຍເຖິງ ລານຫີນເປັນຂັ້ນ. ດັ່ງນັ້ນ ຄຳວ່າ “ຕາດຜາສ້ວມ” ມີຄວາມໝາຍວ່າ ນ້ຳຕົກຕາດຫີນຕັ້ງ ທີ່ມີລັກສະນະສູງຊັນ ຄ້າຍຄືຫ້ອງຫໍ ທີ່ຂັ້ນເອົາໄວ້ສຳລັບລູກສາວ-ລູກຊາຍສະເພາະ. ສຳລັບຄວາມໝາຍນີ້ ຈະມີນິທານປະຣຳປະລາ ເລົ່າຂານກັນມາແຕ່ດົນນານເລື່ອງນີ້ມີຊື່ວ່າ: ສາວລາວລຸ່ມ ແລະ ໝູ່ມລາວເທິງ (ເຊິ່ງມີລາຍລະອຽດຕໍ່ລຸ່ມນີ້).





ອະດີດຕະການດົນນານມາແລ້ວ ມີໝູ່ມລາວລຸ່ມ ເຊິ່ງເປັນປະຊາຊົນຄົນລາວ ທີ່ດຳລົງຊີວິດ ແລະ ຕັ້ງຖິ່ນຖານບ້ານເຮືອນ ຕາມແຄມແມ່ນ້ຳຂອງ ໄດ້ມີສຽວ ເປັນຄົນຊົນເຜົ່າລາວເທິງ ເຊິ່ງທັງສອງຄົນ ໄດ້ເປັນສ່ຽວຮັກສ່ຽວແພງກັນມາດົນນານ ແລະ ທັງສອງ ໄດ້ໃຫ້ຄຳໝັ້ນສັນຍາກັນວ່າ: ຖ້າຫາກໃນອະນາຄົດ ທັງສອງມີລູກເປັນຊາຍທັງສອງ ຫຼື ຍິງທັງສອງ ກໍ່ຈະຜູກໃຫ້ພວກເຂົາເປັນສ່ຽວຮັກແພງກັນຄືດັ່ງພໍ່, ແຕ່ຖ້າຫາກຝ່າຍໜຶ່ງໄດ້ລູກສາວ ແລະ ອີກຝ່າຍເປັນລູກຊາຍ ກໍ່ຈະໃຫ້ທັງສອງແຕ່ງງານກັນ ເຊິ່ງເປັນຄວາມຄິດ-ຄວາມຕັ້ງໃຈ ຂອງສອງສ່ຽວທີ່ຫ້ວງ ຢາກສ້າງສຳພັນທະໄມຕິກັນ ລະຫວ່າງສອງເຜົ່າລາວລຸ່ມ-ລາວເທິງ ຕໍ່ມາ

ວັນເວລາຜ່ານເລີຍໄປ ທັງສອງຝ່າຍກໍ່ມີລູກພ້ອມກັນ. ບັງເອີ້ນວ່າ ເມຍຂອງຝ່າຍລາວລຸ່ມ ກໍ່ເກີດລູກເປັນແມ່ຍິງ ແລະ ໄດ້ຕັ້ງຊື່ວ່າ: ນາງມະໂລງ ນາງເປັນສາວທີ່ງາມ, ມີຜິວຂາວ, ຜົມຍາວດາງາມ ເມື່ອຊາຍໃດພົບເຫັນ ກໍ່ຈະເປັນທີ່ຮັກ ແລະ ຫຼົງໄຫຼໃນຄວາມງາມ. ສ່ວນສ່ຽວລາວເທິງ ກໍ່ໄດ້ລູກຊາຍ ຊື່ວ່າ: ທ້າວບາຈຽງ ເຊິ່ງມີຮູບຮ່າງຕໍ່າຄ້ອຍ, ຜົມກູດ, ສີຜິດດາຄ້າ, ມີແຂ້ວຕັດ ແລະ ສຸບກອກຢາໃຫ້ຍ (ກອກເດີະ) ວັນເວລາຜ່ານໄປ ປຽບເໝືອນນ້ຳ ທີ່ບໍ່ມີວັນໄຫຼຍ້ອນກັບ; ຍິງຊາຍທັງສອງໄດ້ເຕີບໃຫ້ຍເປັນບ່າວສາວ, ທ້າວບາຈຽງ ເມື່ອເຫັນ ນາງມະໂລງ ກໍ່ເກີດມັກຮັກນາງ ຈົນຫ້ວງຈະແຕ່ງງານ ກໍ່ໄດ້ເລົ່າຄວາມຕ້ອງການຂອງຕົນສູ່ພໍ່ພັງ, ສ່ວນພໍ່ ຄິດເຫັນຄຳສັນຍາກັນໄວ້ໃນເມື່ອກ່ອນ ຈິ່ງຕົກລົງຕາມຈຸດປະສົງຂອງລູກຊາຍທີ່ຄາດຫ້ວງໄວ້.

ເມື່ອເຖິງວັນເວລາໝັ້ນໝາຍການແຕ່ງງານຂອງສາວລາວລຸ່ມ ກັບໝູ່ມລາວເທິງຕາມສັນຍາຂອງພໍ່ ທັງສອງຝ່າຍຕົກລົງກັນໄວ້ໃນເມື່ອກ່ອນ (ກ່ອນໜ້ານີ້ ທ້າວບາຈຽງຫຼົງຮັກໃນຄວາມງາມຂອງ ນາງມະໂລງ ເປັນເວລາດົນນານສົມຄວນ ແຕ່ວ່າ ນາງມະໂລງ ບໍ່ເຄີຍຮູ້ຈັກກັບທ້າວບຽງ ເລີຍພຽງແຕ່ໄດ້ຮັບພັງເທົ່ານັ້ນ ສ່ວນນາງມະໂລງ ກ່ອນໜ້ານີ້ ໄດ້ໄປມາຫາສູ່ກັບທ້າວຈຳປາສັກ) ເມື່ອເຖິງເວລາເລີກງາມຍາມດີ ຂະບວນແຫ່ງຂັນໝາກຂອງທ້າວບາຈຽງ ກໍ່ອອກເດີນ ທາງມາສູ່ຂໍ້ນາງມະໂລງແຕ່ງງານ ເມື່ອຂັນໝາກໄດ້ມາເຖິງ ມະໂລງກໍ່ຕັດສິນໃຈ ໂຕນໜີຕາມທ້າວຈຳປາສັກ ເຫຼືອໄວ້ພຽງຄວາມຊົງຈຳອັນເຈັບຊ້າ ໃຫ້ແກ່ບາຈຽງ, ສ່ວນຂະບວນແຫ່ງຂັນໝາກມາສູ່ຂໍ້ນາງມະໂລງ ເມື່ອຮູ້ຂ່າວມະໂລງໂຕນໜີ ດ້ວຍຄວາມເສຍໃຈໜັກ ທ້າວບາຈຽງ ບໍ່ເຄີຍຮັກຍິງຄົນໃດມາກ່ອນ ເຊິ່ງເປັນຄວາມຮັກຄັ້ງທຳອິດ ແລະ ຄັ້ງສຸດທ້າຍ ແຕ່ບໍ່ເປັນຮັກທີ່ສົມຫ້ວງ ຈິ່ງເທເຄື່ອງຂອງທີ່ຈັດສັນມາເປັນຂັນໝາກ ຖິ້ມພ້ອມດ້ວຍເຫຼົ້າໄຫໄກ່ໄຕ. ສຸດທ້າຍ ແມ່ນຂ້າຕົນເອງ ເພື່ອສະແດງຄວາມຮັກ ທີ່ມີຕໍ່ນາງມະໂລງ.



ເລື່ອງນີ້ ເປັນຄວາມຮັກສາມເສົ້າຂອງສອງຊາຍໜຶ່ງ ຍິງທີ່ຍາດຊົງຄວາມຮັກຕໍານານຄວາມຮັກຂອງໝູ່ມລາວເທິງ ແລະ ສາວລາວລຸ່ມໄດ້ກາຍເປັນຮ່ອງຮອຍໄວ້ຢູ່ຕາມຕົວເມືອງ ປາກເຊ,ເມື່ອບາຈຽງ ແລະ ເມືອງຈໍາປາສັກ.ເຊັ່ນວ່າ:ພູມະໂລງ, ພູບາຈຽງ,ພູຈໍາປາສັກ.ກັບອີກສະຖານທີ່ໜຶ່ງກໍ່ຄື:ນໍ້າຕົກຄາດ ຜາສ້ວມ ເພາະເຊື່ອວ່າສະຖານທີ່ແຫ່ງນີ້ເປັນສະຖານທີ່ ຈະ ສ້າງຫ້ອງຫໍຂອງ ຫ້າວບາຈຽງ ສ້າງໄວ້ເພື່ອລໍຄອຍຄວາມຮັກ ຈາກນາງມະໂລງ ເມື່ອແຕ່ງງານແລ້ວກໍ່ຈະມາຢູ່ດ້ວຍກັນເຊິ່ງ ສະຖານທີ່ດັ່ງກ່າວຕັ້ງຢູ່ເມືອງບາຈຽງຈະເລີນສຸກ ແຂວງຈໍາປາ ສັກ ເປັນສະຖານທີ່ບ້ານເກີດຂອງຫ້າວບາຈຽງ.



5. ນໍ້າຕົກຕາດຟານ.



ອີງຕາມການບັກທົກຂອງຫ້ອງການ ຖວທ ແລະ ການບອກເລົ່າຂອງອຳນາດການປົກຄອງບ້ານ ຄື: ນໍ້າຕົກຕາດຟານ ກໍາເນີດມາຈາກສາຍຫ້ວຍບັງລຽງ ແລະ ຫ້ວຍຈິບ, ຕັ້ງຢູ່ເຂດບ້ານຫຼັກ 38 ກຸ່ມ 3 ເມືອງປາກຊ່ອງ ແຂວງຈໍາປາສັກ, ຫ່າງຈາກຕົວເມືອງປາກຊ່ອງ ໄປທາງທິດຕາເວັນອອກປະມານ 12 ກິໂລແມັດ, ມີເດີ່ນຮາບພຽງ ເນື້ອທີ່ 3.250 ຕາແມັດ ແລະ ມີສາລາຮ້າງ 1 ຫຼັງ(ເຮັດດ້ວຍໄມ້) ແລະ ມີເນື້ອທີ່ສະຫງວນທັງໝົດ 16 ເຮັກຕາ, ຕາດຟານໄດ້ໃຊ້ເປັນແຫຼ່ງທ່ອງທ່ຽວມາແຕ່ກ່ອນການປົດປ່ອຍ ເຊິ່ງຢູ່ພາຍໃຕ້ການຄຸ້ມຄອງຂອງບ້ານດັ່ງກ່າວ.

ໃນແຕ່ລະປີ ເມື່ອຮອດເດືອນ 3 ປະຊາຊົນໃນບ້ານດັ່ງກ່າວ ຈະຈັດບຸນສະຫຼອງ ຫຼື ບຸນນະມັດສະການປະຈຳປີຂຶ້ນ ເພື່ອບວງສວງສິ່ງສັກສິດໃນບໍລິເວນຕາດຟານ (ຄວາມເຊື່ອຂອງປະຊາຊົນ). ຕາດຟານ ຕັ້ງຢູ່ທິດໃຕ້ຂອງບ້ານຫຼັກ 38 ໄລຍະຫ່າງປະມານ 1 ກິໂລແມັດ, ສາມາດນໍາພາຫະນະເຂົ້າ-ອອກໄດ້ຢ່າງສະດວກສະບາຍ, ຕາດແຫ່ງນີ້ ນອນໃນປ່າປ້ອງກັນກັບແຫຼ່ງນໍ້າ 1.415 ເຮັກຕາ, ເປັນຕາດສູງຊັນປະມານ 120 ແມັດ, ລັກສະນະເປັນນໍ້າສອງສາຍຄື: ສາຍຫ້ວຍບັງລຽງ ແລະ ຫ້ວຍຈິບ ຕົກໃສ່ຫ້ວຍດຽວກັນ, ບາງບ່ອນ ກໍ່ເປັນສວນກະເຟ, ໝາກແຫ່ງຂອງປະຊາຊົນບ້ານຫຼັກ 40. ນັບແຕ່ປາກນໍ້າຕົກ ລົງມາສອງພາກຝັ່ງ ຍັງເປັນປ່າໄມ້ກົມ, ໄມ້ປ່ອງ ເປັນປ່າເຫວຊັນ ຂຶ້ນ-ລົງຍາກ, ສ່ວນບ່ອນທີ່ເປັນເນີນຈ້າຍ ແລະ ບ່ອນທີ່ເປັນຮາບພຽງ ກໍ່ເປັນສ່ວນກະເຟ, ໝາກແຫ່ງ ຂອງປະຊາຊົນບ້ານຫຼັກ 38 ແລະ ບ້ານຫຼັກ 40, ເອີ້ນຕາດຟານ ກໍ່ຍ້ອນວ່າ: ໃນເມື່ອກ່ອນ ເວົ້າລວມ ປະເພດສັດປ່າ; ຟານແມ່ນຫຼາຍກວ່າສັດອື່ນ, ມັນໄດ້ທຽວຊອກຫາກິນ ແລະ ໄດ້ຢອກກັນຫຼິ້ນຂ້າມໄປ-ມາ ຕາມຫ້ວຍບັງລຽງ ຫາຫ້ວຍຈິບ (ເບື້ອງຫົວຕາດ). ມີມື້ໜຶ່ງ ເກີດມີຝົນຕົກແຮງ ເຮັດໃຫ້ນໍ້າຫ້ວຍຫຼາຍແລະໄຫຼແຮງ, ແຕ່ຟານຍັງຂ້າມໄປມາໃນສາຍຫ້ວຍດັ່ງກ່າວ, ດ້ວຍຄວາມຂາດສະຕິຟານໂຕໜຶ່ງ ຖືກນໍ້າພັດຕົກລົງຕາດ ຫົວຟາດໃສ່ກ້ອນຫີນ ແລະ ຕາຍໃນເຂດຕາດແຫ່ງນີ້, ນັບແຕ່ນັ້ນມາ ຊາວບ້ານຫຼັກ 38 (ບາດຜັກກູດແກ້ວສິງຄໍາໃນເມື່ອກ່ອນ) ກໍ່ຄື: ປະຊາຊົນໃນເຂດດັ່ງກ່າວ ຈຶ່ງພາກັນໃສ່ຊື່ ແລະ ເອີ້ນຕາດນີ້ວ່າ: “ຕາດຟານ” ຈົນເທົ່າທຽມວັນນີ້.



6. ນ້ຳຕົກຕາດເຍືອງ.

ອີງຕາມການບັກທິກຂອງຫ້ອງການ ຖວທ ແລະ ການບອກເລົ່າຂອງອຳນາດການປົກຄອງບ້ານ ຄື:

ນ້ຳຕົກຕາດເຍືອງ ແມ່ນນ້ຳຕົກຕາດແຫຼ່ງໜຶ່ງທີ່ ມີຄວາມສວຍສົດງົດງາມ ໃນເຂດພູພຽງບໍລະເວນ, ມີຕົ້ນກຳເນີດຈາກສາຍນ້ຳຂອງຫ້ວຍບັງລຽງ, ຕັ້ງຢູ່ໃນເຂດຮັບຜິດຊອບຂອງບ້ານຫຼັກ 40 ເມືອງປາກຊ່ອງ ແຂວງຈຳປາສັກ, ຫ່າງຈາກບ້ານໄປທາງທິດຕາເວັນຕົກສຽງໃຕ້ ປະມານ 1.3 ກິໂລແມັດ, ຫ່າງຈາກຕົວເມືອງປາກຊ່ອງມາທາງທິດຕາເວັນຕົກ 10 ກິໂລແມັດ. ສາມາດນຳໃຊ້ຍານພາຫະນະທຸກປະເພດ ເຂົ້າເຖິງສະຖານທີ່ສະດວກສະບາຍ, ຕາດເຍືອງ ເປັນຕາດສູງຊັນ ປະມານ 50 ແມັດ, ແບ່ງເປັນ 2 ພັກ; ພັກເທິງ 10 ແມັດ, ພັກລຸ່ມເປັນ 40 ແມັດ, ສອງຟາກຝັ່ງ ເປັນຜາເຫວຊັນ ມີໄມ້ເຮ້ຍ, ປ່າກ້ວຍ, ປ່າຕົ້ນໄມ້ໃຫຍ່ ຈຳນວນໜຶ່ງ (ນັບແຕ່ປາກຕາດລົງດ້ານລຸ່ມຕາດ) ທາງລົງກ້ອງ ຫຼື ວັງນ້ຳຕົກ ແມ່ນລົງຕາມຄັນໄດ. ຢູ່ຝັ່ງດ້ານລຸ່ມຕາດມີຖ້ຳ ບ່ອນເຍືອງອາໄສຢູ່ (ກວ້າງ 3 ແມັດ, ຍາວ 3 ແມັດ) ມີ 1 ຍ່ານ, ມີເນື້ອທີ່ສະຫງວນທັງໝົດ 129,000 ເຮັກຕາ, ກ່ອນເອີ້ນວ່າ "ຕາດເຍືອງ" ຊື່ຕາດແຫ່ງນີ້ ແມ່ນມາຈາກຕຳນານຄາວປູ່ເຍີ ຜູ້ທີ່ເຄີຍອາໄສຢູ່ໃນເຂດຖິ່ນຖານແຫ່ງນີ້ມາກ່ອນ ເຊິ່ງພົ້ນໄດ້ເຄີຍພົບເຫັນສັດຊະນິດໜຶ່ງ ເປັນປະຈຳຫຼາຍ ເຊິ່ງໄດ້ເອີ້ນໂຕສັດນີ້ວ່າ "ໂຕເຍືອງ" ໄດ້ອາໄສຫາກິນຢູ່ເຂດບໍລິເວນນ້ຳຕົກຕາດແຫ່ງນີ້. ຈາກນັ້ນມາ ຊາວບ້ານຢູ່ບໍລິເວນເຂດນີ້ ຈຶ່ງໄດ້ພາກັນເອີ້ນຕາດນີ້ວ່າ "ຕາດເຍືອງ" ຈົນເທົ່າທຸກມື້ນີ້. ຈຸດພິເສດຂອງນ້ຳຕົກຕາດແຫ່ງນີ້ ແມ່ນຢູ່ສອງຟາກຝັ່ງຂອງຕາດ ເປັນຜາເຫວຊັນ, ມີປ່າໄມ້ຫຼາຍຊະນິດ, ມີປ່າກ້ວຍ ແລະ ເປັນປ່າຕົບໜ້າ ມີໄມ້ໃຫຍ່ຫຼາຍຊະນິດ, ທີ່ສາມາດພົບເຫັນໄດ້ ນ້ຳຕົກຕາດແຫ່ງນີ້ ນັກທ່ອງທ່ຽວ ແມ່ນສາມາດລົງຫຼິ້ນນ້ຳໄດ້ທັງຢູ່ເທິງ ແລະ ຢູ່ໃຕ້ນ້ຳຕົກຕາດໄດ້.



7. ນ້ຳຕົກຕາດອີ່ຕູ້ ບ້ານຫຼັກ 35.



ຕາດອີ່ຕູ້ ແມ່ນສະຖານທີ່ທ່ອງທ່ຽວທີ່ມີຕົ້ນກຳເນີດມາຈາກຫ້ວຍຈຳປີ, ມີຂະໜາດກວ້າງປະມານ 28 ແມັດ, ມີຄວາມສູງປະມານ 50 ແມັດ, ໄລຍະຫ່າງຈາກເມືອງປາກເຊ 35 ກິໂລແມັດ, ຫ່າງຈາກເມືອງປາກຊ່ອງ 15 ກິໂລແມັດ, ຫ່າງຈາກບ້ານຫຼັກ 35 ປະມານ 900 ແມັດ, ກ່ອນຈະເອີ້ນຊື່ວ່າ ຕາດອີ່ຕູ້: ແຕ່ດັ່ງເດີມ ຕາດແຫ່ງນີ້ມີຊື່ວ່າ: ນ້ຳຕົກຕາດຈຳປີ ຍ້ອນວ່າກຳເນີດຈາກສາຍຫ້ວຍຈຳປີ, ສາຍຫ້ວຍນີ້ ມີຕົ້ນກຳເນີດມາຈາກພູໄຟເທວະດາ ເຊິ່ງແມ່ນຮ່ອງລາວາຂອງພູໄຟລະເບີດແລ້ວ ໄຫຼລະອິດ ລະອ້ຽວ ລົງໃສ່ນ້ຳເຊໂດນ. ຕາດແຫ່ງນີ້ ໄດ້ກຳເນີດຂຶ້ນຢູ່ລະຫວ່າງກາງຂອງສອງບ້ານຄື: ບ້ານອີ່ຕູ້ ແລະ ບ້ານຫ້ວຍຈຽດ, ບ້ານຫ້ວຍຈຽດ ກໍແມ່ນບ້ານຊົນເຜົ່າໜຶ່ງ ທີ່ມີຊື່ເອີ້ນຕາມຊື່ຂອງເຈົ້າກົກເຈົ້າເຫຼົ້າ ທີ່ຍ້າຍມາທຳທາກິນເຮັດໄຮ່ເຮັດສວນຢູ່ທີ່ນີ້ ກໍຄືຍ່ຽດ ເຊິ່ງແມ່ນຊົນເຜົ່າຕະໂອຍ ໄດ້ມາເຮັດໄຮ່ສວນຢູ່ແຄມຫ້ວຍແຫ່ງນີ້. ຈາກນັ້ນມາ ກໍມີລູກຫຼານ ແລ້ວກາຍເປັນບ້ານຍ່ຽດ. ຊົນເຜົ່ານີ້ ໄດ້ເຄີຍເຮັດພິທີບວງສວງ ດວງວິນຍານຂອງຜີເຈົ້າຖິ່ນ ຕາມການເຊື່ອຖືຜ່ານມາ. ວັນໜຶ່ງ ຢ່ຽດໄດ້ແຕ່ງໃຫ້ທ້າວໂຊໂລະ ເຊິ່ງແມ່ນລູກເຂີຍທັງແມ່ນເປັນຜູ້ສ່ວຍວຽກພາຍໃນບ້ານ ໄປຫາຊື້ຄວາຍ ເພື່ອມາເຮັດຮີດຕາມທີ່ເຄີຍເຮັດມາ, ທ້າວໂຊໂລະ ໄດ້ປະຕິບັດຕາມຄຳສັ່ງຂອງຜູ້ເປັນພໍ່ເຖົ້າ, ພໍດີໄດ້ຄວາຍອີ່ຕູ້ໜຶ່ງ ເມື່ອກັບມາຮອດຫ້ວຍຈຳປີ ເຫັນວ່າປະລິມານນ້ຳຫ້ວຍໄດ້ຫຼາຍຂຶ້ນ ແລະ ໄຫຼແຮງກວ່າເກົ່າ, ຍ້ອນສາເຫດຝົນຕົກໃນມື້ກ່ອນແຕ່ ທ້າວໂຊໂລະ ກໍໄດ້ຕັດສິນ ໃຈນຳເອົາຄວາຍອີ່ຕູ້ນັ້ນ ຂ້າມນ້ຳໄປ ເພື່ອໃຫ້ທ່ອງທັນກັບຄວາມຕ້ອງການ. ເມື່ອທ້າວໂຊໂລະເອົາຄວາຍຂ້າມນ້ຳຮອດເຄິ່ງຫ້ວຍ; ປາກົດວ່າ ກະແສນ້ຳໄດ້ທັງແຮງ ເຮັດໃຫ້ຄວາຍອີ່ຕູ້ ຕ້ານທານຕໍ່ກະແສນ້ຳບໍ່ໄດ້ ຈຶ່ງສຸລົງຕາດແຫ່ງນັ້ນຈົນເຖິງແກ່ຄວາມຕາຍ. ສ່ວນທ້າວໂຊໂລະ ກໍເອົາຕົວລອດຈາກຄວາມຕາຍຢ່າງໜ້າອັດສະຈັນ. ນັບແຕ່ນັ້ນມາ ນ້ຳຕົກຕາດຈຳປີ ກໍໄດ້ປ່ຽນຊື່ເປັນ: ຕາດອີ່ຕູ້ຈົນ ຮອດທຸກວັນນີ້.

8. ນ້ຳຕົກຕາດຕາເກັດ (ຕາດ7ຊັ້ນ).



ນ້ຳຕົກຕາດຕາເກັດ ເປັນນ້ຳຕົກຕາດຂະໜາດໃຫຍ່ ກຳເນີດມາຈາກສາຍຫ້ວຍນ້ຳພາກ, ມີຄວາມສູງປະມານ 400 ແມັດ, ໃນເຂດບ້ານໜອງຫລວງ ຫ່າງຈາກຕົວເມືອງປາກຊ່ອງປະມານ 18 km, ເປັນເສັ້ນທາງສູງຊັນ ແລະ ທີ່ເຕັມໄປດ້ວຍທຳມະຊາດ ປ່າດົງຕຶບໜາ, ກ່ອນຈະເອີ້ນຊື່ວ່າ: ຕາດຕາເກັດ ກໍ່ຍ້ອນວ່າ: ຕາເກັດ ເປັນຊື່ເອີ້ນຂອງຄົນຊົນເຜົ່າລະເວນທີ່ຍ້າຍມາຈາກບ້ານກົກກ້ວຍສູງ ທີ່ອາໄສຢູ່ບ້ານພູໂອຍ ເມືອງປາກຊ່ອງ, ໄດ້ໄປເຮັດສວນກາເຟ ໃກ້ກັບຫົວຕາດ. ຕາດແຫ່ງນີ້, ຕາມການເຫລົ່າລືຂອງຊາວບ້ານອາວຸໂສ ຕາເກັດ, ເປັນຄົນມີຮູບຮ່າງໃຫຍ່ສູງ, ສັກລາຍແຄ້ວຄົງ, ມີເວດມົນກົນຄາຖາ ຕາມຄວາມເຊື່ອຖືຂອງຄົນບູຮານ. ວັນໜຶ່ງ ໄດ້ໄປອາບນ້ຳທີ່ຫົວຕາດ ພໍດີໄປພໍ້ຊຸມສາວນ້ອຍກຳລັງອາບນ້ຳຢູ່ຕາເກັດ ໄດ້ເວົ້າຢອກໃຍວ່າ ຈະເອົາເປັນເມຍນ້ອຍ. ທັງຊຸມສາວນ້ອຍ ກໍ່ໄດ້ເວົ້າຢອກຕາເກັດຄືນວ່າ: ຄັນເຈົ້າໂຕນລົງຕາດນີ້ໄດ້ ຊຸມຂ້ອຍກໍ່ຈະເອົາເປັນຜົວ, ຕາເກັດຫົວທ້າທາຍ ແລ້ວກໍ່ນັ່ງລົງ ພວມຈະລ້າງມື ບັງເອີນຟັກຟ້າຢູ່ໃນແອວ ໄດ້ໄປທັງລົງໂດຍບໍ່ເຈດຕະນາ ຈຶ່ງເຮັດໃຫ້ຕາເກັດໜິ້ນຫົວຊ້ວນ ຕົກລົງຕາດແຫ່ງນີ້ ຊຶ່ງມີຄວາມສູງ 7 ຊັ້ນ ແຕ່ຕາເກັດ ກໍ່ບໍ່ເປັນຫຍັງ. ດົນນານມາ ຕາເກັດກໍ່ສູນເຫຍໄປໃນປາງສົງຄາມຮຸກຮານ ບໍ່ຮູ້ວ່າໄປໄສ. ດັ່ງນັ້ນ, ຈຶ່ງເອີ້ນຊື່ນ້ຳຕົກຕາດນີ້ວ່າ: ນ້ຳຕົກຕາດຕາເກັດ ມາຈົນເຖິງທຸກວັນນີ້.





ນັບແຕ່ປີ 2011 ບໍລິສັດທ່ອງທ່ຽວກຣິນແອັດເວັນເຈີ ໄດ້ເຂົ້າຮັບການພັດທະນາ ໃຫ້ເປັນສະຖານທີ່ທ່ອງທ່ຽວປະຈຳໄປ ເຊັ່ນ: ການຢ່າງປ່າ, ປີ້ນຜາ, ເຮືອນເທິງຕົ້ນໄມ້ ແລະ ຂີ່ສາຍສະດົງ ຍ້ອນທາງບໍລິສັດເຫັນວ່າ ໃນໂຂງເຂດແຫ່ງນີ້ ຍັງອຸດົມສົມບູນໄປດ້ວຍຊັບພະຍາກອນທຳມະຊາດ ແລະ ສັດສາວາສິ່ງພັນເຊັ່ນ : ສັດປ່າ, ປ່າໄມ້, ອາກາດ ແລະ ພືດພັນອື່ນໆ ທີ່ອ້ອມແອບນ້ຳຕົກຕາດ ຈຶ່ງ

ມີຄວາມຄິດໃນການນຳໃຊ້ປ່າໄມ້ ແລະ ທຳມະຊາດມາສູ່ການ ພັດທະນາ ການທ່ອງທ່ຽວແບບຍືນຍົງ ແລະ ປະຊາຊົນມີສ່ວນຮ່ວມ, ເປັນການສົ່ງເສີມ, ສ້າງວຽກເຮັດງານທຳໃຫ້ກັບປະຊາຊົນ. ໃນເຂດດັ່ງກ່າວ ໃຫ້ນັບມື້ດີຂຶ້ນ ແລະ ເປັນການສະກັດກັ້ນ ການຖາງປ່າເຮັດໄຮ່ ແລະ ລ່າສັດໃນຂົງເຂດປ່າສະຫງວນ.





ວັດພູອາສາ ແມ່ນບູຮານສະຖານແຫ່ງໜຶ່ງ ທີ່ມີຄຸນຄ່າທາງດ້ານ ປະຫວັດສາດ, ສະຖາປັດຍະກຳ ແລະ ບູຮານວິທະຍາ. ວັດພູອາສາ ແມ່ນສູນພຸດ ທະສາສະໜາ ແລະ ເປັນບ່ອນເຕົ້າໂຮມຄວາມສາມັກຄີ ຂອງປະຊາຊົນບັນດາເຜົ່າ. ທີ່ເປັນຈິດໜຶ່ງໃຈດຽວ ລູກຂຶ້ນຕໍ່ສູ້ ຕ້ານການກົດຂີ່ຊຸດຮິດທີ່ໄຮ້ມະນຸດລະທຳຂອງ ຜູ້ມີອຳນາດເໜືອ ກໍ່ຄືສັກດີນາ ທີ່ປົກຄອງນະຄອນຈຳປາສັກ ໃນເວລານັ້ນ.

ວັດພູອາສາ ອີງຕາມພື້ນຂອງຂຸນບຸລີມຸຣາຊາທິລາດ ແລະ ພົງສາວະ ດານລວມ ສະບັບຂອງ ມະຫາສິລາ ວໍລະວົງ (ກະຊວງສຶກສາປີ1966) ມີປະຫວັດ ດັ່ງນີ້: ແຕ່ກ່ອນ ມີຊາຍຄົນໜຶ່ງ ຊື່ວ່າທ້າວສາ ບວດເປັນຄູບາ ແລະ ໃດ້ສຶກສາ

ຮຳຮຽນຢູ່ສະຫຍາມ (ປະເທດໄທ) ເມື່ອຮຳຮຽນໄດ້ຫລາຍປີແລ້ວ ກໍ່ກັບຄືນມາ ບ້ານເກີດຂອງຕົນ (ບ້ານກຽດໂງ້ງໃນປະຈຸບັນ) ຕອນກັບມາ ເພິ່ນໄດ້ນຳເອົາແວ່ນ ຂະຫຍາຍຕິດຕົວມາພ້ອມ. ພໍມາຮອດບ້ານ ເພິ່ນກໍ່ໄດ້ເວົ້າກັບຊາວບ້ານວ່າ: ວາດຕະມິລໍເດດ ສາມາດສ້າງໄຟໃຫ້ລູກໃໝ່ຢ່າງປະຕິຫານໄດ້ ໂດຍເພິ່ນໄດ້ສ່ອງໃສ່ ໃບໄມ້ແຫ້ງ ຕ້ອມຂອງແສງດວງອາທິດ ໂດຍບໍ່ພໍເທົ່າໃດນັ້ນ ກໍ່ລຸກໄໝ້ໃບໄມ້ແຫ້ງ ປະຊາຊົນຮູ້ສຶກປະຫຼາດ ແລະ ເກີດຄວາມເຊື່ອຖືວ່າ ຄູບາເປັນຜູ້ມີບຸນມາເກີດ ເຊິ່ງ ໃນເວລານັ້ນ ປະຊາຊົນ ຍັງບໍ່ທັນຮູ້, ຍັງຜູ້ອ່ອນນ້ອຍຕໍ່ການສຶກສາ ຈຶ່ງບໍ່ທັນເຂົ້າໃຈ

ກົດພິຊິກຂອງແສງ. ປະຊາຊົນ ມີໃຈສັດທາເຫຼື່ອມໃສຕໍ່ຄູບາ ຈຶ່ງພາກັນເອົາດອກໄມ້, ທູບທຽນມາບູຊາຢ່າງຫຼວງຫຼາຍ ຈົນກາຍເປັນພະທາດຊາຍກອງໃຫ່ຍ.

ຄູບາສາ ໄດ້ຄົ້ນຄິດ ແລະ ເຂົ້າໃຈຄວາມເປັນທໍາ ທີ່ເກີດຂຶ້ນໃນສັງຄົມ ໂດຍເຫັນວ່າ ຊາວບ້ານຖືກກົດຂີ່ຂູດອິດ. ຄູບາ ໄດ້ຄົ້ນຄິດ ແລະ ເຂົ້າໃຈເຖິງຄວາມບໍ່ເປັນທໍາ ທີ່ເກີດຂຶ້ນໃນສັງຄົມ ໂດຍສະເພາະແມ່ນ ເຫັນວ່າຊາວບ້ານ ຖືກເກັບເກນໄປອອກແຮງງານ ແລະ ຍັງຕ້ອງເສຍພາສີຢ່າງໜັກ. ຄູບາ ຈຶ່ງໄດ້ປຸກລະດົມປະຊາຊົນບັນດາເຜົ່າ ໃຫ້ເຕົ້າໂຮມສາມັກ ແລະ ພ້ອມລູກຂຶ້ນຕໍ່ສູ້ກັບສັກດີນາກ.

ມາປີ ຄສ 1815 ເພື່ອກຽມພ້ອມທາງດ້ານຈິດ ແລະ ກໍ່ສ້າງທາງດ້ານກຳລັງສູ້ຮົບ ຄູບາ ຈຶ່ງໄດ້ນຳພາປະຊາຊົນ ສ້າງສະຖານສັກສິດທີ່ເປັນວັດຂຶ້ນ ແລະ ເປັນບ່ອນອົບຮົມວິຊາການຕໍ່ສູ້ ກໍ່ຄືຍຸດທະວິທີ ແລະ ແບບແຜນໃນການສູ້ຮົບ ໂດຍການເຝິກຕີ, ການຂີ່ມ້າ, ຂີ່ຊ້າງ ແລະ ປ້ອງກັນຕົວ. ເພິ່ນໄດ້ກໍ່ສ້າງວັດຂຶ້ນທີ່ບໍລິເວນພູສູງແຫ່ງໜຶ່ງ ເຊິ່ງປະຊາຊົນເອີ້ນວ່າພູອາສາ, ສິ່ງກໍ່ສ້າງພູອາສາແຫ່ງນີ້ ແມ່ນມີຄວາມແຕກຕ່າງໄປຈາກແຫ່ງອື່ນໆ ສັງເກດໄດ້ຈຸດທີ່ຕ້ອງການ ແມ່ນຢູ່ຈອມພູສູງມີກຳແພງຫີນອ້ອມຮອບ ແລະ ມີເສົາ ທີ່ເປັນຮູບດອກເຫັດຫີນ ເຊິ່ງທາງດ້ານໃນປະກອບດ້ວຍທາດໜຶ່ງໜ່ວຍ ແລະ ສີມ 1 ຫຼັງ. ນອກນັ້ນ ທາງດ້ານນອກຂອງກຳແພງ ຍັງມີຖ້ຳທຳມະຊາດ ເຊິ່ງປະບົນຢູ່, ໃນຖ້ຳ ຍັງມີພະພຸດທະຮູບຫຼາຍອົງ.

ຫຼັງຈາກກະກຽມກຳລັງພົນຢູ່ທີ່ພູອາສາແຫ່ງນັ້ນ ເປັນເວລາໜຶ່ງປີ ຄູບາກໍ່ໄດ້ນຳເອົາໄພ່ພົນ ໄປຕີເອົານະຄອນຈຳປາສັກ. ເຈົ້ານະຄອນຈຳປາສັກປະລາໄຊ, ຂະບວນການຕໍ່ສູ້ຂອງປະຊາຊົນ ໄດ້ຮັບໄຊຊະນະ ແລະ ຍຶດເອົາອຳນາດການປົກຄອງຢູ່ນະຄອນຈຳປາສັກ. ເຈົ້າຊີວິດສະຫຍາມ ໄດ້ສົ່ງໃຫ້ພະຍາມະທູເອົານາດ ແລະ ພະຍາແສນຄຳ ມາປາບປາມ ໂດຍເສຍປຽບທາງດ້ານກຳລັງພົນ ແລະ ອາວຸດຍຸດໂທປະກອນ ຂະບວນການມະຫາຊົນ ຈຶ່ງເສຍອຳນາດ ແລະ ຖອຍໜີ. ໄປຢູ່ພູພະບາປູ່ ແຂວງອັດຕະປື. ການລຸກຂຶ້ນຕໍ່ສູ້ຄັ້ງນັ້ນ ໄດ້ກາຍເປັນມູນເຊື້ອອັນດົງາມ ເພື່ອໃຫ້ອະນຸຊົນລຸ້ນຫຼັງ ໄດ້ຮຽນຮູ້ນຳໃຈກ້າຫານ, ສາມັກຄີກັນຕໍ່ສູ້ຕ້ານການກົດຂີ່ຂົ່ມເຫັງຂອງສັກດີນາ.

ສາທະລະນາລັດ ປະຊາທິປະໄຕ ປະຊາຊົນລາວ ໄດ້ຮັບຮອງ ແລະ ປະກາດເອົາ ວັດພູອາສາ ເປັນມໍລະດົກແຫ່ງຊາດ ຕາມດຳລັດຂອງນາຍຍົກລັດຖະມົນຕີ ເລກທີ 14/ນຍ. ລົງວັນທີ 13/11/1993 ແລະ ພູອາສາ ໄດ້ກາຍເປັນບູຮານສະຖານທີ່ສຳຄັນແຫ່ງ 1 ຂອງ ເມືອງພະທຸມພອນ ແຂວງຈາປາສັກ ແລະ ຍັງເປັນແຫຼ່ງທ່ອງທ່ຽວທີ່ສຳຄັນ ສາມາດດຶງດູດນັກທ່ອງທ່ຽວເຂົ້າມາທ່ຽວຊົມໃນແຕ່ລະວັນຢ່າງບໍ່ຂາດສາຍ ເຊິ່ງສາມາດສ້າງລາຍຮັບໃຫ້ກັບປະຊາຊົນບ້ານກຽດໂງ້ ແລະ ທາງດ້ານການທ່ອງທ່ຽວຈາກທ່ຽວຊົມ ໃນລະດັບທີ່ດີພິສິມຄວນ. ວັດພູອາສາ ແມ່ນສະຖານແຫ່ງໜຶ່ງ ທີ່ມີຄຸນຄ່າທາງປະຫວັດສາດສະຖາ, ປັດຕາຍະກຳ ແລະ ບູຮານວິທະຍາ. ວັດພູອາສາ ແມ່ນສູນພຸດທະສາດສະໜາ ແລະ ເປັນບ່ອນເຕົ້າໂຮມຄວາມສາມັກຄີຂອງປະຊາຊົນບັນດາເຜົ່າ ທີ່ເປັນຈິດໜຶ່ງໃຈດຽວ ລຸກຂຶ້ນຕໍ່ສູ້ ຕ້ານການກົດຂີ່ຂູດອິດທີ່ໄຮ້ມະນຸດສະທຳຂອງຊົນຊັ້ນທີ່ມີອຳນາດເໜືອກວ່າ ກໍ່ຄືສັກດີນາທີ່ປົກຄອງນະຄອນຈຳປາສັກໃນເວລານັ້ນ.



10. ບຶງໃຫຍ່ກຽດໂງ່ງ.



ບຶງໃຫຍ່ກຽດໂງ່ງ ແມ່ນບຶງທີ່ໃຫຍ່ກວ່າໝູ່ ໃນເຂດເມືອງປະທຸມພອນ ແຂວງຈໍາປາສັກ. ຕັ້ງຢູ່ລະຫວ່າງກາງເຂດປາສະຫງວນເຊປຽນ ຫ່າງຈາກຫຼັກ48, ເສັ້ນທາງເລກທີ 13 ໃຕ້ ແຍກໄປທາງເລກທີ18 ປາກເຊ ຫາອັດຕະປື ປະມານ 18 ກິໂລແມັດ ຫຼື ຫ່າງຈາກເມືອງປາກເຊ 55 ກິໂລແມັດ, ບຶງໃຫຍ່ກຽດໂງ່ງ ດ້ານທິດຕາເວັນອອກຂອງແຄມບຶງ ແມ່ນຕິດກັບທາງເຂົ້າບ້ານພະໂພ ແລະ ບ້ານແກແລ ເຊິ່ງມີຄວາມຍາວຕິດຈອດ 4,000 ແມັດ, ທິດຕາເວັນຕົກຂອບເຂດບຶງ ຕິດກັບບໍລິເວນສາຍປ່າດົງຂອງບ້ານກຽດໂງ່ງ ມີຄວາມຍາວ 8.780 ແມັດ, ທິດເໜືອ ຕິດກັບເສັ້ນທາງເລກທີ 18 ແລະ ບ້ານພິມມະລີ, ບ້ານທິບສອກ ມີຄວາມຍາວ 5,000 ແມັດ, ທິດໃຕ້ຂອງບຶງ ຕິດກັບຂອບເຂດປ່າດົງຕິບໜາ ຕໍ່ໃສ່ພູອາສາ ແລະ ພູເຂົ້າ ຕາມແຜນທີ່ມາດຕາສ່ວນ 1/1.000 ຂອງເມືອງປະທຸມພອນ.

ໜອງດື່ມ ແມ່ນມີເນື້ອທີ່ທັງໝົດ 1,819.5 ເຮັກຕາ, ບຶງໃຫຍ່ກຽດໂງ່ງ ໄດ້ປະກອບສ້າງຮູບລັກສະນະ ຮູບພາບທຳມະຊາດອັນງົດງາມ. ບັນດາໜອງນ້ອຍຢູ່ກາງບຶງ, ຕົ້ນກົກຖິ້ມແຕ່ດົກດຳບັນ ມີຫີນກ້ອນນ້ອຍໃຫຍ່-ນ້ອຍ ລຽງກະຈາຍສະຫຼັບທົ່ວບໍລິເວນ. ນອກຈາກນັ້ນ ກໍ່ມີບັນດາດອນຕ່າງໆ ທີ່ມີຊື່, ປະຫວັດການເປັນມາອີກຫຼາຍດອນ ເຊິ່ງປະກອບດ້ວຍຫີນ ວາງ ບົກຫຸ້ມໄປດ້ວຍພືກສາຊາດ ແລະ ຕົ້ນໄມ້ນາໆ ພັນສິດຊື່ນຂຽວງາມຕະຫຼອດປີ ເຊັ່ນ: ດອນແກ, ດອນຈານ, ດອນມ່ວງ, ດອນກອກ, ດອນໜາກໝາມ ແລະ ດອນແມ່ເຖົ້າໜາ ທີ່ເປັນດອນໃຫຍ່ຢູ່ກາງບຶງ. ຕາມການເລົ່າລືສືບກັນມາແຕ່ບູຮານ ວັນທີ 24/4/1994 ໄດ້ຢັ້ງຢືນຂໍ້ມູນວ່າ ບຶງກຽດໂງ່ງ ທີ່ທຳມະຊາດໄດ້ປະກອບສ້າງຂຶ້ນມາແຕ່ດົກດຳບັນ, ຮູບລັກສະນະຂອງໜອງດັ່ງກ່າວ ຈະກາຍ ເປັນພື້ນທີ່ອັນສຳຄັນ ໃຫ້ເປັນແຫຼ່ງທ່ອງທ່ຽວທຳມະຊາດ.





ບຶງໃຫຍ່ກຽດໂງ່ງ ຊື່ເດີມແມ່ນໜອງຕົ້ມຫ້ວຍມ້າ ເຊິ່ງມີນິທານເລົ່າສືບມາ ຈາກ ເລື່ອງຜາແດງ-ນາງໄອ່, ກ່ຽວກັບເລື່ອງ ທ້າວພັງຕີ, ທ້າວຜາແດງ ແລະ ນາງໄອ່ ໄດ້ ກ່ຽວພັນ ເຖິງຄວາມຮັກ ເຊິ່ງຖືກນາຍພານຍິງທ້າວກະຮ້ອກດ່ອນຕາຍ ແລ້ວກໍ່ ຈອງເວນກັບນາງໄອ່ ໃຫ້ແຜ່ນດິນຫຼົ່ມຫຼວງ ອັນໄດ້ກ່ຽວພັນກັບປະກົດການທາງທຳມະ ຊາດ ຫຼາຍເຊັ່ນຄົນຜ່ານມາ. ບໍລິເວນອັນກ້ວາງໃຫຍ່ຂອງໜອງ ທີ່ມີຫຼາຍບ່ອນໄດ້ຕິດ ຈອດກັບຫ້ວຍຮ່ອງຄອງນາ, ມີຫຼາຍບ່ອນ ໄດ້ເປັນປ່ວງແປວແລວນ້ຳ ໄຫຼອອກສູ່ແຫ່ງ

ອື່ນເຮັດໃຫ້ຮູບໂສມຂອງໜອງ ໄດ້ປ່ຽນພາບພົດໄປຕາມລະດູການຄື: ລະດູຝົນ ນ້ຳຈະ ອັ່ງລື້ນແຄມຝັ່ງ, ລະດູແລງ ນ້ຳຈະບົກຂາດຂອບແຄມບຶງລົງໄປສູ່ທ້ອງອ່າງໜອງ, ທ້ອງ ໜອງ ໄດ້ກາຍເປັນທ່າງຫຍ້າສີຂຽວ ເອື້ອອຳນວຍສະໜອງຕອບແກ່ຝຸງສັດ ເປັນຕົ້ນ ແມ່ນຊ້າງ, ງົວ, ຄວາຍ ຕັ້ງຫຼາຍຮ້ອຍໂຕ ໄດ້ເລາະລຽບກິນຫຍ້າອ່ອນຢ່າງອີ່ມພິຕະຫຼອດ ລະດູການ, ບຶງໃຫຍ່ກຽດໂງ່ງ ເປັນໜອງທຳມະຊາດກາຍເປັນແຫຼ່ງນ້ຳຄຳ ຂອງການ ແຜ່ພັນປາພື້ນບ້ານນາງຊະນິດ ໃນຂົງເຂດດັ່ງກ່າວ ໃນທຸກລະດູການ.

11. ຜາສາດຫີນອຸງມຸງໂຕະໂໜະ.



ວັດໂຕະໂໜະ ແມ່ນພື້ນທີ່ແບບດຽວກັນກັບວັດພູ ຕັ້ງຢູ່ເຂດຄຸ້ມຄອງຂອງ ບ້ານໂຕະໂໜະທ່າ ຫ່າງຈາກສໍານັກງານເມືອງປະທຸມພອນປະມານ 4,5 ກິໂລແມັດ, ວັດນີ້ ສ້າງຂຶ້ນເປັນສອງແລວ ໂດຍມີແມ່ນໍ້າໂຕະໂໜະເປັນພິມແດນ. ເຂື່ອນກັນນໍ້າ ແມ່ນໄດ້ສ້າງຂຶ້ນ ຍາວຢຽດຕາມແຄມແມ່ນໍ້າ ອ້ອມຮອບພື້ນທີ່ສັກສິດ ປັດຈຸບັນອາດ

ເປັນໄປໄດ້ ທີ່ຍັງເຫັນເສັ້ນທາງ ທີ່ຕັ້ງດ້ວຍກໍາແພງ, ສ່ວນວັດ ໄດ້ສ້າງຂຶ້ນໃນໃຈກາງ ຂອງພື້ນທີ່ (ຄະນະນີ້ສະຖານທີ່ດັ່ງກ່າວເປັນເນີນດິນຈີ່) ສ່ວນເສັ້ນທາງໜຶ່ງອີກ ແມ່ນ ເສັ້ນທາງກວດຕິຍົດ ເຊິ່ງມີກ້ອນຫີນຕັ້ງລຽນກັນເປັນຂອບເຂດ ຫຼື ພິມແດນທຸກວັນ ນີ້. ເສັ້ນທາງດັ່ງກ່າວ ບໍ່ຢູ່ໃນຕໍາແໜງເດີມ ພວກເຮົາຈະເຫັນເສັ້ນທາງທີ່ໄດ້ມາຈາກ ສອງແລວ (ສະຫຼຽງກັນ) ຂ້າງຊ້າຍຈະນ້ອຍກວ່າ, ມີດິນຈີ່ປະຫຼັກຫັກພັງເທິງແຄມຝັ່ງ ທາງ.ກ່ອນໜ້ານີ້ ຢູ່ໃນພື້ນທີ່ດັ່ງກ່າວ ໄດ້ມີວັດນ້ອນ ທີ່ເຮັດດ້ວຍດິນຈີ່ ດຽວນີ້ແມ່ນ ລົ້ມລົງແລ້ວ. ແບບຂອງອາຄານ ແມ່ນໄດ້ເສີມສ້າງໃນສະຕະວັດທີ 11, ແຕ່ວ່າການ ແກະສະຫຼັກ ແລະ ການຕັດຫີນຈໍານວນໜຶ່ງທີ່ພົບເຫັນໃນພື້ນທີ່ ສະແດງໃຫ້ເຫັນວ່າ ມັນໄດ້ມີການກໍ່ສ້າງມາກ່ອນນັ້ນແລ້ວ ຕົວຢ່າງ: ການແກະສະຫຼັກທີ່ມີຄວາມສໍາຄັນ soma sutra with makara (ນາກຄະລາດ ພະຍານາກ) ປະດິດສະຖານໃນ ສະຕະວັດທີ 7-8, ລົງຄະ ຢູ່ໃນຮູບແບບໜ້າຄົນ ສະຕະວັດທີ 7 ແມ່ນຕົວແທນ ຂອງຊີວະພາມ, ຈາກໜ້າຕາທີ່ເຄັ່ງຕຶງ ກັບກາຍມີໜວດຍາວ ແລະ ໜ້າຕາທີ່ຈ່ອຍ ຜອມ (ຮູບປັ້ນນີ້ ແມ່ນຫາໄດ້ຍາກ) ທັບຫຼັງປະຕູ ແລະ ຮູບດອກປະກາຍສອນ ທີ່ ປະດັບຢູ່ມຸມຜະສາດ ແມ່ນຮູບຂອງອັງກໍວັດ. AYMONIER ນັກວັດຖຸບູຮານ ຊາວຝຣັ່ງເສດ ໄດ້ຄົ້ນພົບສິລາຈາລຶກ ທີ່ຂຽນເປັນພາສາບາລີສັນສະກິດ ໃນ ລະຫວ່າງທີ່ໄດ້ມາທ່ຽວຊົມວັດໂຕະໂໜະ, ທໍາອິດຫີນສິລາລຶກ ໄດ້ຖືກເຄື່ອນຍ້າຍໄປ Saigon ປະເທດຫວຽດນາມໃນປີ 1901. ຕໍ່ມາໄດ້ຢູ່ໃນພະນົມເປັນ ແລະ ສຸດທ້າຍ ໄດ້ຖືກເກັບໄວ້ໃນຫໍພິພິດຕະພັນ (Aibertsaut) ແຫ່ງປະເທດອັງກິດ ໃນປີ 1920 ເຊິ່ງປະຊາຊົນ ໃນພື້ນທີ່ໄດ້ເວົ້າວ່າ ສິລາຈາລຶກດັ່ງກ່າວ ໄດ້ຖືກສູນຫາຍໄປນໍາແມ່ນໍ້າ ຂອງ, ສິລາຈາລຶກນີ້ ມີນໍ້າເບີໝາຍເລກໄວ້ K362 ມີຂະໜາດ 1,46 ແມັດ x 0,75 ແມັດ. ສິລາຈາລຶກ ແມ່ນໄດ້ປະດິດສະຖານຂຶ້ນໃນລະຫວ່າງຕະກຸນຂອງ ເຈົ້າຍະໂສ ວໍລະມັນອົງທີ 1(888AD). ສິລາຈາລຶກ ໄດ້ກ່າວເຖິງການປະດິດສະຖານວັດ (ທີ່ຢູ່ ຂອງນັກບວດ), ວັດ (ອາຮາມ) ພຽງແຕ່ຮັບໃຊ້ປະຊາຊົນ ແລະ ຄູບາອາຈານ



(ນັກບວດ) ລັດຖະບານ ຈະບໍ່ນໍາໃຊ້ເປັນຫ້ອງການຕ່າງໆ. ສ່ວນໜຶ່ງຂອງສິລາຈາລຶກ ໄດ້ໃຫ້ຂໍ້ມູນບາງຢ່າງແກ່ພວກເຮົາ ກ່ຽວກັບຈັດລະບຽບຖານະ ຫຼື ຊົນຊັ້ນກຸ່ມຄົນໃນ ສະໄໝເກົ່າ ພວກເຂົາຢາກອ້າງເຫດຜົນວ່າ ລັດຖະບານ ແລະ ເຈົ້າພະນັກງານ ຄວນມີ ສວນຮັບຜິດຊອບ ພວກເຮົາກະຮູ້ດີວ່າ ພວກເຂົາໄດ້ຖືກຮັບໃຊ້ເລື້ອຍໆ ແລະ ທາດ ແທ້ ແມ່ນກຸ່ມຊົນຊັ້ນ ເປັນຜູ້ທໍາພິທີທາງສາສະໜາ (ຂອງກຸ່ມຄົນທີ່ຖືສາສະໜາ).



ສິລາຈາລຶກ ແມ່ນກ່າວເຖິງການປະດິດສະຖານວັດ(ວັດວາອາຮາມ) ເພື່ອອຸ ທິແຕ່ ຣູນານີ ເຊິ່ງແມ່ນຊື່ໜຶ່ງຂອງເມຍພະຊີວະ (Pravaty Uma) ຊາວອິນດູ ໄດ້ ຮຽກນາງວ່າ ຣູລານີ. ເມື່ອກ່ອນ ພະຊີວະ ພະອົງໄດ້ຕັດສິນໃຈ ໄປຕັ້ງສາມະທິຢູ່ທີ່ ສະຖານທີ່ຫ່າງໄກ (ພູເຂົາຫິມະໄລຢາ) ແຫ່ງປະເທດອິນເດຍ ແລະ ຖ້າສໍາເລັດຈະ ກັບກາຍເປັນພາມ. ພະອົງໄດ້ຈາກເມຍຂອງພະອົງໄປ, ກ່ອນໄປ ພະອົງໄດ້ໃຫ້ຄໍາໝັ້ນ ສັນຍາວ່າຈະກັບມາພາຍໃນ 2-3 ເດືອນ. ດັ່ງນັ້ນ, ຜູ້ເປັນເມຍໄດ້ລໍຖ້າພະອົງຫຼາຍ ກວ່າພັນປີ ແລະ ໃນຄະນະນັ້ນ ໄດ້ມີຜິສາດ ໄດ້ມາບອກວ່າ ພະສາມີຂອງນາງໄດ້ສິ້ນ ພະຊົນແລ້ວ, ນາງກໍເລີຍໂສກເສົ້າເສຍໃຈ ໂດດເຂົ້າກອງໄຟເສຍຊີວິດໄປ. ເມື່ອພະອົງ ກັບເມືອບ້ານເມືອງ ພະອົງມີຮູບຮ່າງລັກສະນະຈ່ອຍຜ່ອມ ແລະ ເຕັມໄປດ້ວຍໝວດ ເຄົາທີ່ຍາວປຽດທົ່ວໃບໜ້າ ພະອົງຮູ້ດີວ່າເມຍຕາຍຍ້ອນຄວາມຮັກຜິວ (ມີຄວາມ ຊື່ສັດຈົງຮັກພັກດີຕໍ່ຜິວ) ເມື່ອເປັນເຊັ່ນນັ້ນ ພະອົງມີຄວາມໂສກເສົ້າ ແລະ ປາສະຈາກຄວາມສຸກ ເພາະໄດ້ສູນເສຍຄົນຮັກໄປ. ວັນໜຶ່ງຕໍ່ມາ ພະອົງໄດ້ພົບຍິງ ສາວສວຍງາມຜູ້ໜຶ່ງ ແລະ ພະອົງຊົງຈໍາໄດ້ວ່າ ອາດແມ່ນເມຍຂອງພະອົງກັບຊາດມາ ເກີດໃໝ່ (ເມຍຂອງພະອົງໄດ້ຊື່ວ່າຣູດານີ, ຣູດານີແມ່ນຜູ້ຍິງຊາວອິນເດຍ ແລະ ເປັນ ແມ່ຍິງທີ່ມີຄວາມຈົງຮັກພັກດີ ຫຼື ມີຄວາມຊື່ສັດຕໍ່ຜິວ), ເພາະສະນັ້ນ ວັດໂຕະໂໜະ ຈຶ່ງໄດ້ກ່າວຂານໄວ້ວ່າ ແມ່ນການປະດິດສະຖານ(ທີ່ຢູ່ຂອງນັກບວດ) ເພື່ອອຸທິດແຕ່ຣູ ດານີ ເມຍຜູ້ທີ່ມີຄວາມຈົງຮັກພັກດີ ແລະ ຊື່ສັດບໍລິສຸດ.

12. ເຂດປ່າສະຫງວນພູຊຽງທອງ.



ພູຂ້ອງ ແລະ ປ່າສະຫງວນແຫ່ງຊາດພູຊຽງທອງ. ປ່າສະຫງວນແຫ່ງຊາດພູຊຽງທອງ ມີເນື້ອທີ່ທັງໝົດ 1,200 ກິໂລຕາແມັດ. ເຊິ່ງກວມເອົາເນື້ອທີ່ຂອງສອງແຂວງຄື: ແຂວງສາລະວັນ ແລະ ແຂວງຈໍາປາສັກ. ເນື້ອທີ່ດັ່ງກ່າວ ແມ່ນປ່າໄມ້ຂຽວຕະຫຼອດປີ ແລະ ເປັນທີ່ຢູ່ອາໄສຂອງສັດໄກ້ຈະສູນພັນບາງຊະນິດເຊັ່ນ: ເສືອດາວ ແລະ ນົກຍຸງຂຽວ, ພູຂ້ອງ ແມ່ນນອນຢູ່ໃນປ່າສະຫງວນແຫ່ງຊາດພູຊຽງທອງ ແລະ ສາມາດເຂົ້າເຖິງໄດ້ຈາກບ້ານໃໝ່ສິງສໍາພັນ ເຊິ່ງເປັນບ້ານທີ່ມີຊື່ສຽງເລື່ອງດອກເຜິ້ງປ່າ, ມີຫີນທີ່ພື້ນຂຶ້ນມາຈາກໜ້າດິນທີ່ສວຍງາມ ເປັນສະຖານທີ່ທ່ອງທ່ຽວທາງດ້ານວັດທະນະທໍາ ແລະ ສາສະໜາ, ທິວທັດທາມະຊາດ ແລະ ແມ່ນໍ້າຂອງອັນໜ້າປະທັບໃຈ. ນອກຈາກນັ້ນ ຍັງມີລາຍການຍ່າງປ່າ ໃຊ້ເວລາປະມານ 4-6 ຊົ່ວໂມງ ໄປຫາພູຂ້ອງ. ການຍ່າງປ່າໄລຍະສັ້ນ 2 ຊົ່ວໂມງ ໄປຊົມຂ້ອງຫີນ (ກະຕ່າໃສ່ປາເຮັດດ້ວຍຫີນ) ຊຶ່ງທ່ານສາມາດຈ້າງພະນັກງານນໍາທ່ຽວທ່ອງຖິ່ນ ແລະ ພັກເຊົາຢູ່ບ້ານໃໝ່ສິງສໍາພັນ

ຫີນຂ້ອງ:

ຫີນຂ້ອງ ເປັນຫີນຂະໜາດໃຫຍ່ ທີ່ຄ້າຍຄືກັບຂ້ອງໃສ່ປາ ແລະ ຕັ້ງຢູ່ດ່ານຫີນເທິງພູ. ມີຕໍານານໄດ້ກ່າວໄວ້ວ່າ ປູພິມ ເປັນຍົກຕົວໜຶ່ງ ທີ່ອາໄສຢູ່ແຖບບໍລິເວນນີ້. ໃນສະໄໝກ່ອນ ປູພິມ ໄດ້ຊອກຢູ່ທໍາກິນໃນເຂດລຸ່ມແມ່ນໍ້າຂອງ ເຊິ່ງປະຊຸມໄວ້ໃນບໍລິເວນແຫ່ງນີ້ ແລ້ວໄປຈົກປູໃນເຂດເມືອງຄົງເຊໂດນ ເພື່ອມາໃສ່ຂ້ອງທີ່ປະໄວ້ຢູ່ເທິງຈ້າຍພູແຫ່ງນີ້. ດັ່ງນັ້ນ ປະຊາຊົນທ້ອງຖິ່ນໃນເຂດນີ້ ຈຶ່ງເອີ້ນວ່າ: ຂ້ອງປູຈົກປູ ຈົນເຖິງທຸກວັນນີ້ (ປະຈຸບັນນີ້ ຍັງມີຮອງຮອຍປູຈົກປູຢູ່ເຂດເມືອງຄົງ).



ຜາເຜິ້ງ:

ໜ້າຜາ ແລະ ຖ້ຳແຫ່ງນີ້ ມີຄວາມຍາວສູງປະມານ 40-50 m. ບໍລິເວນໜ້າຜາແຫ່ງນີ້ ມີມາຫຼາຍພັນປີຜ່ານມາ ແຕ່ປະຈຸບັນ ເຜິ້ງດັ່ງກ່າວ ແມ່ນຫຼຸດໜ້ອຍຖອຍລົງເລື້ອຍໆ ຍ້ອນການລົບກວນຈາກຊາວບ້ານ, ໃນປະຈຸບັນນີ້ ບໍລິເວນດັ່ງກ່າວ ໄດ້ກາຍເປັນສະຖານທີ່ສຳຄັນທາງສາສະໜາ ແລະ ສະຖານທີ່ຈຳສິນຂອງແມ່ຂາວ, ຜູ້ທີ່ອາໄສຢູ່ແຫ່ງນີ້ ເລີ່ມແຕ່ປີ 2003, ດຳລົງຊີບດ້ວຍການສັນອາຫານເຈດາບດຽວ (ສັນພືດພັນທັນຍາຫານ ແລະ ໝາກໄມ້ປ່າ). ຂໍ້ຫ້າມໃນການໄປສັກກະລະບຸຊາແມ່ຂາວ, ຕ້ອງນຸ່ງເຄື່ອງເປັນລະບຽບຖືກຕ້ອງຕາມຮີດຄອງປະເພນີ, ຫ້າມນຸ່ງເຄື່ອງສີແດງ, ຫ້າມເວົ້າຈາບໍ່ສຸພາບ, ຫ້າມຂ້າສັດຕັດຊີວິດ ແລະ ຫ້າມຕັດໄມ້ທຳລາຍປ່າໃນບໍລິເວນແຫ່ງນີ້.

ດ່ານຊ້າງຕາຍ:

ໃນແຕ່ກ່ອນ ບໍລິເວນພູຂ້ອງ ມີປີ້ງຊ້າງປ່າ ອາໄສຢູ່ຢ່າງໜາແໜ້ນ, ແຕ່ມາເຖິງປັດຈຸບັນນີ້ ກໍຍັງມີຮອງຮອຍປີ້ງຊ້າງຫຼົງເຫຼືອໃຫ້ເຫັນຢູ່, ຕົກມາໃນປີ ຄສ 1970 ຊ້າງປ່າດັ່ງກ່າວ ໄດ້ອົບພະຍົກໄປຈາກບໍລິເວນແຫ່ງນີ້ ຍ້ອນການບຸກລຸກຂອງຄົນ, ສາເຫດທີ່ເອີ້ນບໍລິເວນດັ່ງກ່າວເປັນດ່ານຊ້າງຕາຍ ຍ້ອນວ່າໃນສະໄໝກ່ອນ ໄດ້ມີທະຫານໃຊ້ອາວຸດສົງຄາມຍິງຊ້າງປ່າຕາຍຕົວໜຶ່ງຢູ່ບໍລິເວນແຫ່ງນີ້.

ດ່ານຕົກ:

ບໍລິເວນນີ້ ແມ່ນເຕັມໄປດ້ວຍດອກເຜິ້ງນາໆພັນ ແລະ ຍັງເປັນເຂດອະນຸລັກພັນດອກເຜິ້ງປ່າຂອງຊາວບ້ານ. ເປັນດ່ານທີ່ກວ້າງໃຫຍ່ລຽບຕາມແຄມດ່ານ ມີດອກເຜິ້ງປ່າທຳມະຊາດ ແລະ ເປັນບ່ອນຊົມທິວທັດທຳມະຊາດອັນສວຍສົດງົດງາມ.



ຫົນຫົງ/ຫົນເຕົ້າ:

ເປັນຫົນຂະໜາດໃຫຍ່ ເຊິ່ງມີຮູບຮ່າງຄ້າຍຄືເຕົ້າ, ອາດກ່າວໄດ້ວ່າ ຄືທັງເຕົ້າ ແລະ ຫົງ. ນິທານກ່າວໄວ້ວ່າ ເຕົ້າໂຕໜຶ່ງ ຕ້ອງການຄວາມ ຊ່ວຍເຫຼືອ ເພາະໜອງທີ່ຕິນອາໄສຢູ່ ໄດ້ຂອດແຫ້ງ, ຖ້າຫາກຢູ່ຕໍ່ໄປ ອາດ ຈະບໍ່ມີອາຫານບໍລິໂພກ, ບັງເອີ້ນ ມີຫົງສອງໂຕ ບິນລົງໄປໜອງນ້ຳ ກໍ່ພົບ ເຫັນເຕົ້າກຳລັງຈະອິດອາຫານຕາຍ ກໍ່ເລີຍອິດູຕິນສິ່ງສານ ເຂົ້າໄປ ຊ່ວຍເຫຼືອເຕົ້າ. ໂດຍໃຫ້ເຕົ້າປາກຄາບງ່າໄມ້ທີ່ຕຽມໄວ້ ໃຫ້ຫົງສອງໂຕໃຊ້ ຕິນທັງສີ່ຈັບງ່າໄມ້, ແລ້ວພາເຕົ້າບິນໄປທີ່ມີໜອງນ້ຳໃຫຍ່, ພໍໄປຮອດກາງ ທາງ ມີເດັກນ້ອຍກຸ່ມໜຶ່ງ ຫຼຽວຂຶ້ນຟ້າ ກໍ່ເລີຍເຫັນຫົງກຳລັງຫາມເຕົ້າ ພ້ອມທັງເວົ້າໄປວ່າ ຫົງຫາມເຕົ້າ.....ຫົງຫາມເຕົ້າ.....ຫົງຫາມເຕົ້າ. (ຄວາມຈິນຕະນາການ) ແຕ່ເຕົ້າເກີດທະນົງຕົວເອງ ທີ່ບໍ່ຍອມຮັບການ ຊ່ວຍເຫຼືອໃນຄັ້ງນີ້ ຈຶ່ງໂຕ້ຕອບໄປວ່າ ບໍ່ແມ່ນນ່າ ກູເປັນຜູ້ຫາມຫົງ, ແຕ່ບໍ່ ຫັນໂຕ້ຕອບກັບເດັກນ້ອຍ ພຽງແຕ່ເຕົ້າອ້າປາກທີ່ຄາບໄມ້ ກໍ່ຫຼຸດອອກ ສຸດທ້າຍເຕົ້າກໍ່ເລີຍຕົກສູ່ພື້ນດິນແລ້ວຕາຍທັນທີ.

ຫົນຫຼັກສິລາຈາລຶກ:

ທີ່ຄ້າຍຄືກັບຫົນ ຫຼັກສິລາຈາລຶກທີ່ວັດພູຈຳປາສັກ. ຕາມການ ເລົ່າຂອງນັກໂບຮານນະຄະດີຊາວຝລັ່ງ ເຊິ່ງໄດ້ສັນນິຖານໄວ້ວ່າ: ຫຼັກ ເຂດແດນໃນສະໄໝພະເຈົ້າວໍລະມັນທີ 2 ອາຍຸປະມານ 1400 ປີ, ຜ່ານ ມາຂຽນອັກສອນ ຕາມການສັນນິຖານເປັນພາສາອິນເດຍ, ພະມ້າ.

ຫົນຫຼັກຄອນ:

ຫາກພິຈາລະນາແລ້ວ ເປັນຫົນທີ່ມີລັກສະນະຄືອະໄວຍະວະ ເພດຊາຍ, ມີຄວາມງາມອັດສະຈັນ ຄົນໂບຮານສາມາດຂຸດຫົນເລິກ ປະມານ 1 ແມັດ ແລ້ວເອົາຫົນລົງໄປຄັດໄວ້ ເຊິ່ງສາມາດຄອນກ່າຍໄປ ມາໄດ້ແຕ່ບໍ່ສາມາດຍົກຂຶ້ນ.

ພິເສດ ແຕ່ດ່ານຊ້າງ ຕໍ່ມາຮອດຫົນສິລາຈາລຶກ ໃນລະຫວ່າງ ວັນທີ 21-28 ເດືອນກຸມພາຂອງທຸກໆປີ ຈະໄດ້ທ່ຽວຊົມດອກໄມ້ ສີເຫຼືອງ ຕາມເສັ້ນທາງທີ່ສວຍງາມ ເປັນຕົ້ນດອກຊ້າງນ້ຳວ.



13. ວັງປາຂ່າ.



ປາຂ່າ ເປັນປາທີ່ລ້ຽງລູກດ້ວຍນ້ຳນົມ, ຫາຍໃຈດ້ວຍປອດ, ເປັນປາຕະກູນດຽວກັບປາວານ ທີ່ຢູ່ທະເລນ້ຳເຄັມ ມີນົມສອງເຕົ້າ, ມີອະໄວຍະເພດເໝືອນກັບມະນຸດ, ສອງປີໃດອອກລູກໜຶ່ງໂຕ, ໄລຍະໃນການຖືພາດົນເຖິງ 11 ເດືອນ ຈຶ່ງຄອດ, ຕົນໂຕເປັນສີດະເບົາໄປທົ່ວໂຕ ແລະ ມີຄວາມຍາວ 1-2.50 ແມັດ, ເມື່ອຄອດຈາກທ້ອງແມ່ໃໝ່ໆ ມີຄວາມຍາວ 90 ຊັງຕີແມັດ, ມີອາຍຸຍິນປະມານ 30-40 ປີ.

ປາຂ່າ ເປັນປາທີ່ຮັບຮູ້ໄວ ແຕ່ເປັນປາທີ່ຕາຍງ່າຍ, ບໍ່ສາມາດເຄື່ອນຍ້າຍຈາກແຫ່ງນີ້ໄປສູ່ແຫ່ງອື່ນໄດ້, ເປັນປາທີ່ຊ່ວຍເຫຼືອຄົນເຮົາ ເວລາເຮືອຫຼົ້ມ ຫຼື ຈົມນ້ຳດ້ວຍການຮັກສາ ບໍ່ໃຫ້ປາອື່ນມາທຳລາຍ ດ້ວຍວິທີເອົາຫົວດູນຊຸກຄົນເຮົາ ໃຫ້ໄດ້ຮັບຄວາມປອດໄພ ຈົນເຖິງແຄມຕາຝັ່ງແມ່ນ້ຳ ຈຶ່ງປ່ອຍປະ, ຍ້ອນປາຂ່າ ມີບຸນຄຸນຕໍ່ຄົນເຮົາ; ປະຊາຊົນຊາວເມືອງໂຂງບັນດາເຜົ່າ ມີຄວາມຮັກ ແລະ ຫວງແຫນປາຂ່ານັບຕັ້ງແຕ່ສະໄໝປຸ່ຍາຕາຍາຍ ຕະຫຼອດຈົນເຖິງປັດຈຸບັນ.

ປາຂ່າ ພັກອາໄສຢູ່ວັງນ້ຳເລິກ ບ່ອນສາຍນ້ຳໄຫຼບໍ່ແຮງເຂດ ໃຕ້ຄັນຫຼີ່ຜີ ຫຼື ຄອນພະເພັງຄື: ຫາງດອນຄອນ, ຫາງດອນສະດຳ ແລະ ເວີນຄາມ ເຊິ່ງເປັນແຫຼ່ງທີ່ ອຸດົມສົມບູນດ້ວຍໝູ່ປານາງຊະນິດ ແລະ ເປັນດິນແດນຕອນໃຕ້ສຸດ (ຊາຍແດນ ລາວ-ກຳປູເຈຍ) ຂອງເມືອງໂຂງ ແຂວງຈຳປາສັກ ແລະ ຂອງປະເທດລາວເຮົາ. ເຖິງ ເມື່ອຍາມລະດູຝົນ ນ້ຳຂອງເຕັມຕາຝັ່ງ ຝຸງປາຂ່າ ຈະເຄື່ອນຍ້າຍຂຶ້ນໄປເຖິງກ້ອງສົມ ພະມິດ ແຕ່ບໍ່ລ່ອງຂຶ້ນເໜືອຄັນຫຼີ່ຜີ ຫຼື ສົມພະມິດ ແລະ ບໍ່ເຂົ້າຮູ້ນ້ຳສາຍຄອນພະ ເພັງ, ມີບາງຊ່ວງລະດູຝົນ ຝຸງປາຂ່າຈະເຄື່ອນຍ້າຍເຂົ້າສູ່ແມ່ນ້ຳເຊກອງເຊຂະໜານ ແລະ ຮູ້ຫ້ວຍກະຫຼຽງ ເພື່ອຊອກປາກິນເປັນອາຫານ ເມື່ອນ້ຳຂອງລົດນ້ອຍຖອຍລົງ ກໍ່ເຄື່ອນຍ້າຍກັບສູ່ຖິ່ນເດີມ.

ແຕ່ສະໄໝກ່ອນ ປາຂ່າທີ່ອາໄສຢູ່ວັງນ້ຳເລິກດັ່ງກ່າວນັ້ນ ມີຈຳນວນ ຫຼວງຫຼາຍໝູ່ ຫຼື ຝຸງໜຶ່ງໆ ບໍ່ຕ່ຳກ່ວາ 20-40 ໂຕ. ແຕ່ປັດຈຸບັນນີ້ ຍັງຫຼົງເຫຼືອແຕ່ ພຽງ 20 ກ່ວາໂຕ ເນື່ອງຈາກໄດ້ຮັບຜົນກະທົບຈາກການຖິ້ມລະເບີດ ເພື່ອເອົາປາ ພື້ນເມືອງໄປຂາຍເປັນສິນຄ້າ ຂອງປະຊາຊົນກຳປູເຈຍ, ຈານວນໜຶ່ງ ແມ່ນຕາຍ ຍ້ອນຖືກມອງຂອງພໍ່ແມ່ປະຊາຊົນ ບ່ອນປາຂ່າພັກພາອາໄສຢູ່ ໂດຍບໍ່ເຈດຕະນາ ທີ່ ເຂົາເຈົ້າໄສ່ມອງ ເພື່ອເອົາປາພື້ນເມືອງ.



ດັ່ງນັ້ນພັກ ແລະ ລັດທະບານແຫ່ງ ສປປ ລາວ ຖືໄດ້ວ່າ ປາຂ່າ ເປັນປາທີ່ ຫາຍາກ ແລະ ແຜ່ພັນໄດ້ຊ້າ ຈຶ່ງເປັນສັດທີ່ຫວງຫ້າມປະເພດໜຶ່ງ ແລະ ໄດ້ ອອກດຳລັດເລກທີ 118 /10/1989. ໂດຍຫ້າມຈັບກິນ, ນາໄປຂາຍ ແລະ ນາໄປ ລ້ຽງ ເພື່ອໃຫ້ປາຂ່າ ມີໂອກາດແຜ່ພັນ ແລະ ຍືນຍົງຄົງຕົວ ຢູ່ຄຽງຄູ່ກັບຊາດລາວ ຕະຫຼອດໄປ. ປາຂ່ານອກ ຈາກເປັນສັດທີ່ຊ່ວຍຄົນແລ້ວ ຍັງຊ່ວຍຊອກປານ້ອຍພື້ນ ຂຶ້ນ ໃຫ້ນົກສີດາກິນເປັນອາຫານອີກດ້ວຍ ເມື່ອເຮົານັ່ງສັງເກດເບິ່ງ ກໍ່ຈະເຫັນໄດ້ ເມື່ອຝູງນົກສີດາ ບິນເພື່ອຊອກຫາອາຫານບໍ່ໄດ້ຕາມຄວາມຕ້ອງການແລ້ວ ກໍ່ພ້ອມ ພາກັນບິນເຈັດເຈີ້ຍສູ່ວັງນ້ຳເລິກ ແລະ ລຽບຕາມຫາດຊາຍໃກ້ກັບບໍລິເວນປາຂ່າ ອາໄສຢູ່ ນົກສີດາຈະພາກັນຮ້ອງປະສານສຽງກັນ ແລະ ເຈັດເຈີ້ຍວົນວຽນໄປມາ. ເມື່ອສັງເກດເບິ່ງແລ້ວຄືຈຶ່ງວ່າ: "ຮ້ອງອ້ອນວອນຂໍອາຫານຈາກປາຂ່າ" ຝູງປາຂ່າ ເມື່ອໄດ້ມອງເຫັນ ແລະ ໄດ້ຍິນສຽງຮ້ອງອ້ອນວອນຢ່າງສະນັ້ນເນືອງນັ້ນຢູ່ເຊັ່ນນັ້ນ ຈຶ່ງໄດ້ພ້ອມພາກັນຊອກຈັບປານ້ອຍ(ປາສ່ອຍ) ເມື່ອໄດ້ແລ້ວ ກໍ່ຟຸ້ຫົວຂຶ້ນ ພ້ອມກັບ ພົ່ນປາຂຶ້ນສູ່ເບື້ອງບິນໜ້ານ້ຳ, ນົກສີດາມອງເຫັນ ກໍ່ບິນເຈັດແສ່ຄາຍເອົາປານັ້ນໄປ ກິນຢູ່ຫາດຊາຍ ເມື່ອນົກສີດາອີ່ມໜ້າສຳລານໃນການກິນອາຫານແລ້ວ ກໍ່ພາກັນ ພັກຜ່ອນຢູ່ຕາມຫາດຊາຍນັ້ນ ສ່ວນຝູງປາຂ່າ ກໍ່ຢຸດເຊົາຊອກຫາປາ.

ພຶດຕິກຳຄວາມຮັກລະຫວ່າງປາຂ່າແລະນາງສີດາ ໄດ້ມີການພົວພັນ ຊ່ວຍເຫຼືອເຊິ່ງກັນແລະກັນ ຍ້ອນມີເລື່ອງເລົ່າຂານສືບຕໍ່ກັນມາວ່າ: ຊາດປາງກ່ອນ ປາຂ່າ ແລະ ນົກສີດາເປັນມະນຸດ ແລະ ເປັນສາມີພັນລະຍາກັນ ເປັນບຸດຂອງ ກະສັດເມືອງຊວງ (ແຂວງຫລວງພະບາງ) ມີນາມວ່າ: ທ້າວຂ່າ ນາງສີດາ ທັງສອງ ໄດ້ອະພິເສກສົມລົດ(ແຕ່ງງານ) ກັນໃໝ່ໆ. ກໍ່ຖືກໄພສິງຄາມຈາກຕ່າງຊາດມາຮຸກ ຮານ ຈະເຂັ້ນຂ້າລ້າງຜານໝົດເຊື້ອກະສັດ ຈຶ່ງຮັບສັ່ງໃຫ້ເສນາອຳມາດ ຕົກລົງແຕ່ງ ເຮືອແພ ໂດຍມີຈຸດປະສົງໃຫ້ທ້າວຂ່າຜູ້ເປັນບຸດ ແລະ ນາງສີດາຜູ້ເປັນສະໄໝ່ ຫົນໄປ ໃຫ້ພື້ນຈາກການເຂັ້ນຂ້າຂອງສັດຕູ. ຄັນຫາກເມື່ອສ້າງແພສຳເລັດແລ້ວ ກໍ່ໄດ້ຮັບສັ່ງ ໃຫ້ຂຶ້ນເຂົ້າປາອາຫານເຄື່ອງໃຊ້ຂອງສອຍລົງໃສ່ເຮືອແພ ພ້ອມດ້ວຍທັງຂ້າທາດ ບໍລິວານ ຜູ້ເປັນນາຍໜ້າ ນຳພາການເດີນທາງ ແລະ ຜູ້ໄປຄ່ອຍ ອຸປະຖາກຮັກສາ ເມື່ອໄດ້ເລິກງາມຍາມດີແລ້ວ ພະບິດາ ຈຶ່ງສັ່ງຮັບໃຫ້ທ້າວຂ່າ ແລະ ນາງສີດາ ພ້ອມ



ດ້ວຍຂ້າທາດບໍລິວານ ລົງສູ່ເຮືອແພ ໂດຍມີພະໂອວາດ (ສັງສອນ) ວ່າ: “ຂໍໃຫ້ເຈົ້າ ທັງສອງ ຈົ່ງເດີນທາງດ້ວຍຄວາມປອດໄພ, ດິນແດນຕອນໃຕ້ເປັນທີ່ພໍພະໄທ ຂໍລູກ ທັງສອງ ຈົ່ງສ້າງບ້ານແປງເມືອງເອົາເທິນ”. ເຮືອຂອງທ້າວຂ່ານາງສີດາ ໄດ້ລອງຕາມ ລໍາແມ່ນ້ຳຂອງ ມຸ້ງໜ້າລົງສູ່ພາກກາງ ແລະ ພາກໃຕ້ຂອງປະເທດລາວເຮົາ. ເວົ້າເຖິງ ເຂົ້າປາອາຫານທີ່ພະບິດາທ້າວຂ່ານາງສີດາ ໃນການເດີນທາງນັ້ນ ແມ່ນກຸ້ມໄດ້ສາມ ເດືອນ; ໃນນັ້ນ ມີສັດຫລາຍຈໍາພວກເຊັ່ນ: ເປັດ, ໄກ່, ຫານ, ນົກຍຸງ, ຍົກກະແຊວ, ກົບ ແລະ ຂຽດເປັນຕົ້ນ. ຕະຫລອດໄລຍະການເດີນທາງຄັ້ງນີ້ ທ້າວຂ່າ ແລະ ນາງ ສີດາ ມີຄວາມຢ້ານກົວຫຼາຍທີ່ສຸດ, ທັງສອງໄດ້ແຕ່ລະນົກເຖິງຄຸນບິດາມານດາ ແລະ ສິ່ງສັກສິດທັງຫຼາຍ ຊ່ວຍດິນບັນດານປະທານພອນ ໃຫ້ໄດ້ຮັບຄວາມປອດ ໄພໃນການເດີນທາງ. ນັບວ່າເປັນເວລາຫຼາຍຄົນຫຼາຍວັນ ທີ່ເຮືອແພທ້າວຂ່ານາງ ສີດາ ໄຫລລອງລົງຕາມລໍາແມ່ນ້ຳຂອງ, ເປັນຍ້ອນຄວາມຫົວໂຫຍຂອງນາຍໜ້າ ຜູ້ນໍາພາທາງ ຈົ່ງພາກັນລົງພັກເຊົາອນແຮມຄືນຢູ່ດອນແຫ່ງໜຶ່ງ(ສັນນິຖານວ່າ ແມ່ນດອນຢູ່ເຂດເມືອງໂຂງໃນປະຈຸບັນ) ແຕ່ບໍ່ຮູ້ຊື່ຂອງດອນ ຕອນຄໍາຄືນມາ ຈົ່ງ ໄດ້ຍິນສຽງນ້ຳຕົກຕາດຄອນພະເພັງ ດັ່ງຄືຄືນເນືອງນັ້ນ ຟັງແລ້ວເປັນໜ້າຢ້ານກົວ ແຕ່ທ້າວຂ່ານາງສີດາ ແລະ ຂ້າທາດບໍລິວານ ບໍ່ຮູ້ວ່າສຽງດັ່ງຄືຄືນໃຫ້ໄດ້ຍິນນັ້ນ ດັ່ງມາຈາກໃສ ຍ້ອນບໍ່ຊື່ນເຄີຍກັບທ້ອງຖິ່ນ ແລະ ການເດີນທາງ ຮຸ່ງເຮົ້າມານາຍ ທາງຜູ້ນໍາພາທາງ ກໍ່ເຄື່ອນແພອອກ ໄຫລລອງໄປຕາມລໍາແມ່ນ້ຳຂອງຕໍ່ໄປ ຝ່າຍ ນາງສີດາ ມີຄວາມຢ້ານກົວຫຼາຍ ຢ້ານບໍ່ໄດ້ຮັບຄວາມປອດໄພ ນາງ ແລະທ້າວຂ່າ ໄດ້ຕັ້ງສັດຈະຍານິຖານໄຫວ້ອິນວອນພິຣມ ແລະ ສິ່ງສັກສິດທັງຫຼາຍ ໄດ້ມາຊ່ວຍ

ດິນບັນດານ ອະພິບານຄຸ້ມຄອງ ໃຫ້ພື້ນໄພພິບັດຕ່າງໆ ຄໍາອ້ອນວອນຕ່າງໆຂອງ ທ້າວຂ່ານາງສີດາ ໄດ້ຮ້ອນໄປເຖິງເທບພະເຈົ້າເລົ່າເທບທັງຫຼາຍ ແຕ່ບໍ່ມີວິທີຈະ ຊ່ວຍທ້າວຂ່ານາງສີດາໄດ້ ມີວິທີດຽວ ຈະດິນບັນດານໃຫ້ບັນດາສັດທັງຫຼາຍທີ່ຢູ່ໃນ ເຮືອແພນັ້ນ ປາກເປັນເໝືອນມະນຸດ ແລະ ບອກທາງໃຫ້ເຮືອແພໄຫລລົງໃກ້ຫົວ ຄອນພະເພັງ ແນມເຫັນເຫວ່ໃຫຍ່ ເຊິ່ງມີສຽງດັງ ແລະ ຄວັນກຸ້ມເໝືອນເມກ ໝອກ ສັດທັງຫຼາຍກໍ່ຮ້ອງຂຶ້ນບອກທາງໄກ່ວ່າ: ຈ່ອດໆໆ, ນົກກະແຊວບອກວ່າ: ແຈ້ວເຫວດໆໆ, ເປັດບອກວ່າ: ວາດໆໆ, ກົບໂຕນລົງນ້ຳສັງເກດແລ້ວບອກວ່າ: ເລີ ກໆໆ, ສ່ວນນົກຍຸງແນມເຫັນວ່າຈະບໍ່ໄຫວໄດ້ພຽງບອກວ່າ: ເປວ ວິ່ງໆ ໆ. ສ່ວນ ທ້າວຂ່ານາງສີດາ ກອດກັນສະໝິດແໜ້ນ ຮ້ອງໃຫ້ຕໍ່ກັນ ທ້າວຂ່າໄດ້ກ່າວວ່າ: “ດ້ວຍຄວາມຮັກລະຫວ່າງເຮົາທັງສອງມີຕໍ່ກັນ ເຊິ່ງຈະເກີດຊາດໃດ, ເປັນສິ່ງໃດ ກໍ່ ຈະຂໍຮັກນ້ອງຖະນຸຖະໝອມເບິ່ງແຍງຕະຫລອດໄປ ແລະ ຈະບໍ່ມາຫຍຸ້ງແຫ່ງນີ້ ຕະຫລອດໄປ” ນາງສີດາ ກໍ່ສາບານກັບທ້າວຂ່າວ່າ: ຈະຮັກກັນຕະຫລອດໄປ ທັນໃດນັ້ນເຮືອແພກໍ່ຕົກລົງຄອນພະເພັງ ເຮັດໃຫ້ທ້າວຂ່ານາງສີດາ ແລະ ບໍລິວານ ຈົມນ້ຳ ຊຶ້ນລົມຫາຍໃຈຈາກໂລກມະນຸດນີ້ໄປ.

ດ້ວຍຄວາມຮັກ ແລະ ຄວາມຫວງໄຍ ທ້າວຂ່າ ໄດ້ມາເກີດເປັນປາຂ່າ ສ່ວນວ່ານາງສີດາ ກໍ່ໄດ້ມາເກີດເປັນນົກສີດາ, ທ້າວຂ່າ ໄດ້ຖະນຸຖະໝອມນາງສີດາ ດ້ວຍການສິ່ງປາໃຫ້ກິນເປັນປົກກະຕິ ແລະ ບໍ່ລ່ວງເຂົ້າມາສາຍນ້ຳຄອນພະເພັງ ມີ ແຕ່ຢູ່ກ້ອງຄອນພະເພັງ ຫຼື ຄັນຫຼີ່ຜີ ບໍ່ລ່ວງຂຶ້ນມາເທິງຈັກເທື່ອ, ຕົວໃດ ຫຼື ຂຶ້ນໄປ ດ້ານເໜືອຄັນຫຼີ່ຜີ ກໍ່ກັ້ນໃຈຕາຍໄປທັນທີ.

14. ອຸທິຍານພູສະເຫຼົ້າ.



ພູສ່າເຫລົ້າ ກໍ່ແມ່ນພູເຂົາໜ່ວຍໜຶ່ງ ເຊິ່ງຕັ້ງຢູ່ໃນເຂດເທດສະບານເມືອງໂພນທອງ, ແຂວງຈໍາປາສັກ. ຢູ່ເທິງພູ ເຊິ່ງເຕັມໄປດ້ວຍທໍາມະຊາດນາໆຊະນິດ ເຊັ່ນ: ມີປ່າໄມ້ທີ່ຂຽວສົດງົດງາມ, ມີຖ້ຳພະ, ມີວັດຖຸບູຮານ ແລະ ຮອງຮອຍປະຫວັດສາດທາງສາສະໜາຫລາຍແຫ່ງ ເຊິ່ງເໝາະສົມແກ່ການທ່ອງທ່ຽວ ຂອງພໍ່ແມ່ປະຊາຊົນບັນດາເຜົ່າທັງພາຍໃນ ແລະ ຕ່າງປະເທດ.

ກ່ອນຈະໄດ້ຊື່ວ່າ: ພູສ່າເຫລົ້າ, ຄືໃນສະໄໝດຶກດໍາບັນ ໄດ້ມີນິທານເລື່ອງໜຶ່ງ ຊື່ວ່າ: ນິທານເລື່ອງ: ທ້າວບາຈຽງ ແລະ ນາງມະໂລງ. ໃນສະໄໝນັ້ນ ທ້າວບາຈຽງ ກັບ ນາງມະໂລງ ໄດ້ມັກຮັກກັນແບບບ່າວສາວ. ເຂົາທັງສອງ ກໍ່ໄດ້ສັນຍາຜູກໝັ້ນກັນ

ວ່າ: ໃຫ້ທ້າວບາຈຽງ ໄປຂໍໄປໂອມເອົານໍ້າພໍ່, ນໍ້າແມ່ຂອງນາງມະໂລງ (ທ້າວບາຈຽງ ເປັນຊົນເຜົ່າລາວເທິງ) ຢູ່ຕໍ່ມາ ນາງມະໂລງ ກໍ່ໄດ້ໄປຮັກມັກກັບ ທ້າວຈໍາປາສັກ (ທ້າວ ຈໍາປາສັກເປັນຊົນເຜົ່າລາວລຸ່ມ) ແຕ່ໃນຈິດໃຈຂອງ ນາງມະໂລງ ແມ່ນມອບໃຫ້ທ້າວຈໍາປາສັກພຽງຜູ້ດຽວເທົ່ານັ້ນ. ໃນເມື່ອຮອດເວລາທີ່ກັດໜາຍກັນແລ້ວນັ້ນ ທ້າວບາຈຽງ ກໍ່ໄດ້ທ້າງຫາກະກຽມ ແຫ່ຂັນໝາກມາຂໍເອົານາງມະໂລງ ຕາມພໍ່ແມ່ຂອງນາງໄດ້ສັນຍາໄວ້. ເມື່ອເວລາແຮ່ມາຮອດເມືອງເກົ່າເກັ່ງ, ທ້າວບາຈຽງ ກໍ່ໄດ້ຂ່າວວ່ານາງມະໂລງ ໄດ້ລັກໜີໄປນໍາທ້າວຈໍາປາສັກແລ້ວ, ທ້າວບາຈຽງຈິງມີຄວາມໂສກເສົ້າເສຍໃຈຫລາຍ ຈິ່ງໄດ້ເອົາເຂົ້າຂອງເງິນຄໍາຕ່າງໆ ທີ່ຈະມາແຕ່ງດອງນັ້ນ ຖືມໝົດເຊັ່ນ: ເຫລົ້າໄຫໄກ່ໂຕທີ່ກຽມມາແລ້ວນັ້ນ ເທຖືມໃຫ້ໝົດຄື: ເທໄຫເຫລົ້າຖືມ ຈິ່ງໄດ້ຈາລຶກໄວ້ເປັນພູສ່າເຫລົ້າ, ເທດື່ມໄກ່ຖືມ ຈິ່ງໄດ້ຈາລຶກໄວ້ເປັນພູຕື້ມໄກ່ ເທົ່າທຸກວັນນີ້. ເມື່ອທ້າວບາຈຽງເສຍຊີວິດໄປ ກໍ່ໄດ້ຈາລຶກໄວ້ເປັນພູບາຈຽງ, ເມື່ອນາງມະໂລງເສຍຊີວິດ ກໍ່ໄດ້ຈາລຶກໄວ້ເປັນພູມະໂລງ, ເມື່ອທ້າວຈໍາປາສັກເສຍຊີວິດ ກໍ່ໄດ້ຈາລຶກໄວ້ເປັນພູຈໍາປາສັກ. ພູເຂົາທັງສາມໜ່ວຍນີ້ ຈິ່ງໄດ້ມີນາມໃສ່ຊື່ໄວ້ຕາມນິທານທ້າວບາຈຽງ ແລະ ມະໂລງ ເທົ່າທຸກວັນນີ້:

1./ ຢູ່ຕາມຖານລຽບຕີນພູ ຈະມີສະຖານທີ່ສໍາຄັນຫລາຍບ່ອນເຊັ່ນ: ເລີ່ມຕົ້ນຈະຂຶ້ນພູສ່າເຫລົ້າ ພວກເຮົາຈະໄດ້ເຫັນຮ່ອງຮອຍປະຫວັດສາດຂອງຄົນລຸ້ນເກົ່າ ກໍ່ຄືກໍາແພງຫີນທີ່ເປັນກູນວັດເກົ່າ (ຊື່: ວັດປ່າສີລາກໍາແພງເພັດ) ຈ້າຍພູສ່າເຫລົ້າ ຫ່າງຈາກນີ້ ໄປລຽບຈ້າຍພູທາງຂວາມີປະມານ 1.000 ກວ່າແມັດ ເຮົາຈະໄດ້ເຫັນຖ້ຳພະບູຮານ, ເຊິ່ງເພິ່ນໄດ້ຕັ້ງວັດໃສ່ໃນສະໄໝກ່ອນ (ຊື່ວ່າ: ວັດຈໍາປາສີລາລາມຖ້ຳພະພູສ່າເຫລົ້າ) ໃນວັດນີ້ ຈະມີບ່ອນສັກສິດ ເພື່ອສັກກະລະບູຊາຫລາຍຢ່າງເຊັ່ນ: ຖ້ຳພະເກົ່າແກ່, ພະພຸດທະຮູບໃຫຍ່ສັກສິດ, ຮູບນາກລາຫູ, ຫີນບູຮານທີ່ນໍາຈາກດິນຈີ່ພູມະໂລງ.





2./ ຫລັງຈາກເລາະລຽບຕາມຈ້າຍພູແລ້ວ ເຮົາຈະໄດ້ຂຶ້ນສູ່ພັກທີ່ໜຶ່ງຂອງພູ, ຊື່ວ່າ ພັກຫລັງຄຳມ່ວນ. ໃນພັກນີ້ ເຮົາຈະໄດ້ທ່ຽວຊົມທຳມະຊາດປ່າໄມ້ ແລະ ຊົມວິວທິວທັດເທດສະບານຂອງເມືອງໂພນທອງ ແລະ ເມືອງປາກເຊ, ແຕ່ພັກນີ້ ບໍ່ຫລຽວເຫັນກວ້າງໄກປານໄດ (ຄິດໄລ່ທາງຊັ້ນລະດັບໜ້ານ້ຳທະເລ ສູງປະມານ 80 ແມັດ)

3./ ຕໍ່ຈາກພັກຫລັງຄຳມ່ວນ ເຮົາຈະໄດ້ຂຶ້ນສູ່ພັກທີສອງຂອງພູຊື່ວ່າ: ພັກສີ່ມມໍ. ພັກນີ້ ຈະໄດ້ທ່ຽວຊົມທຳມະຊາດປ່າໄມ້ທີ່ຂຽວສົດງົດງາມໄປຕາມລະດູການ, ພ້ອມທັງມີບ່ອນຊົມວິວທິວທັດຂອງເທດສະບານເມືອງໂພນທອງ ແລະ ເມືອງປາກ

ເຊ ໄດ້ຫລາຍມຸມຫລາຍແຈ ຕາມທີ່ຕ້ອງການ(ພັກນີ້ຄິດໄລ່ຄວາມສູງລະດັບໜ້ານ້ຳທະເລ ປະມານ 130 ກວ່າແມັດ).

4./ ຕໍ່ຈາກພັກສີ່ມມໍ ເຮົາຈະໄດ້ຂຶ້ນສູ່ພັກທີສາມຂອງພູ ຊື່ວ່າ ພັກໜອງ, ພັກນີ້ ພວກເຮົາຈະໄດ້ທ່ຽວຊົມທຳມະຊາດຫລາຍຢ່າງເຊັ່ນ: ທ່ຽວຊົມທຳມະຊາດນາງຊະນິດແລ້ວ ຍັງມີຈຸດຊົມວິວທິວທັດຂອງເທດສະບານເມືອງໂພນທອງ ແລະ ເມືອງປາກເຊໄດ້ໂດຍຮອບ.

ນອກຈາກນັ້ນ ທ່ານຈະໄດ້ໄປພົບກັບ ຜາດານຈຳປາ ເຊິ່ງບູຮານເອີ້ນວ່າ: ຜາທ້າວຈຳປາສັກ ກັບນາງມະໂລງ ນັດພົບກັນຢູ່ທີ່ນັ້ນ ຈຶ່ງເອີ້ນວ່າ: ຜາດານຈຳປາ (ພັກນີ້ຄິດໄລ່ຄວາມສູງລະດັບໜ້ານ້ຳທະເລປະມານ 250 ກວ່າແມັດ)

5./ ຕໍ່ຈາກພັກໜອງນີ້ ເຮົາຈະໄດ້ສູ່ພັກທີສີ່ຂອງພູ ຊື່ວ່າ: ພັກເບີແປດ (ເດີ່ນຍົນ) ເພາະວ່າພັກນີ້ ນອກຈາກເປັນພັກຈອມສຸດຂອງພູແລ້ວ, ຄາວສະໄໝຈັກກະພັດອາເມລິກາ, ກໍ່ຄືອຳນາດການປົກຄອງເກົ່າ, ພວກເຂົາໄດ້ເອົາກອງທະຫານຂຶ້ນໄປຕັ້ງຄ້າຍຢູ່ເທິງຈອມພູນັ້ນ, ພວກເຂົາຈຶ່ງໄດ້ສ້າງເດີ່ນຍົນໄວ້ ເພື່ອຂົນທະຫານຂຶ້ນໄປ. ບ່ອນນີ້ ເປັນສະຖານທີ່ຈົບງາມກ້ວາງຂວາງດີ ເໝາະແກ່ການສ້າງສິ່ງສັກສິດ ເພື່ອສັກກະລະບູຊາຄື: ສ້າງວັດໃສ່ ເພື່ອເປັນແຫຼ່ງທ່ອງທ່ຽວ ແລະ ສັກກະລະບູຊາຂອງມວນຊົນທັງຫຼາຍທັງພານໃນ ແລະ ຕ່າງປະເທດ (ໃສ່ຊື່ວ່າ: ວັດປ່າເວລະວັນ ຈອມເພັດພູສະເຫຼົ້າ) ໃນພັກນີ້ ຍັງຈະໄດ້ທ່ຽວຊົມທຳມະຊາດຂອງປ່າໄມ້ທີ່ຂຽວສົດງົດງາມຕາມທຳມະຊາດຂອງພູ, ພ້ອມທັງໄດ້ທ່ຽວຊົມວິວທິວທັດຂອງເທດສະບານເມືອງໂພນທອງ ແລະ ເມືອງປາກເຊອີກດ້ວຍ.

ສິ່ງທີ່ສຳຄັນຈະໄດ້ທ່ຽວຊົມວິວທິວທັດຂອງຜາຄອຍນາງ, ຜານີ້ ບູຮານເອີ້ນວ່າ: ຜາທ້າວບາຈຽງຄອຍນາງມະໂລງ (ສະນັ້ນຈຶ່ງເອີ້ນວ່າ: ຜາຄອຍນາງ) ຄວາມສູງຂອງໜ້າຜານີ້ປະມານ 80 ແມັດ (ພັກເບີແປດນີ້ ຄິດໄລ່ທາງຊັ້ນລະດັບໜ້ານ້ຳທະເລສູງປະມານ 350 ແມັດ) ຖ້າຮອດຈອມສຸດປະມານ 380 ແມັດ.

15. ຕາດກອຍ.

ຕາດກອຍ ຫ້ວຍນ້ຳພາກ ກໍ່ແມ່ນຕາດໜຶ່ງ ທີ່ຕັ້ງຢູ່ບໍລິເວນບ້ານຫວ້ຍນ້ຳພາກ ຫ່າງຈາກຫຼັກກິໂລແມັດທີ 25 ຕາມເສັ້ນທາງເລກທີ 13 ໃຕ້ ປະມານ 7 ກິໂລແມັດ, ຕາດກອຍ ແມ່ນແກ້ງຫີນຂອງສາຍຫ້ວຍນ້ຳພາກ ທີ່ໄຫຼຕັດຜ່ານເຂດປ່າສະຫງວນດົງຫົວສາວ ເມືອງປະທຸມພອນ, ຕາດກອຍ ປະກອບດ້ວຍແກ້ງຫີນທີ່ມີສອງພັກຂອງໜ້າຜາຫີນ ເປັນບ່ອນນ້ຳຕັດໂຕນລົງເບື້ອງລຸ່ມ ຜ່ານໜ້າຜາທີ່ມີຄວາມສູງປະມານ 4 ແມັດ, ຄວາມຍາວຢຽດປະມານ 200 ແມັດ, ລວງກວ້າງປະມານ 80

ແມັດ, ຕາດກອຍ ຍັງມີຖ້ຳລອດພື້ນທີ່ໃຫຍ່, ຍາວ ຢູ່ກ້ອງຕາດ ຊາວບ້ານໄດ້ກ່າວຂານກັນວ່າ: ເປັນຖ້ຳເງິນ, ຖ້ຳຄຳ ແຕ່ສະໄໝດຶກດຳບັນ ເຮັດໃຫ້ຄົນໃນເຂດນັ້ນ ກ່າວຂານວ່າ: ເປັນຖ້ຳທີ່ມີຄວາມສັກສິດ, ໃນບໍລິເວນຂອງຕາດກອຍ ດັ່ງນັ້ນ ຈິ່ງເປັນຕາດທີ່ໄດ້ຮັບຄວາມແກງຂາມ ຈາກຜູ້ທີ່ຫວັງທຳຮ້າຍ. ສອງຝາກຝັ່ງຂອງຕາດ ແມ່ນປົກຄຸ້ມໄປດ້ວຍປ່າໄມ້ໃຫຍ່.



16. ບ້ານດອນແດງ.



ກ່ຽວກັບຄວາມເປັນມາຂອງບ້ານ ແລະ ປະຫວັດຄວາມເປັນມາຂອງການທ່ອງທ່ຽວແບບອະນຸລັກທຳມະຊາດປະຊາຊົນມີສ່ວນຮ່ວມ. ບ້ານຫົວດອນແດງ ແມ່ນບ້ານໜຶ່ງ ທີ່ນອນຢູ່ໃນ 5 ບ້ານ ຂອງກຸ່ມດອນແດງ ເມືອງປະທຸມພອນ ແຂວງຈຳປາສັກ ໂດຍໄດ້ເຕົ້າໂຮມເອົາ 3 ຄຸ້ມບ້ານເຂົ້າກັນ ຄຸ້ມ 1 ບ້ານຫົວດອນ, 2 ບ້ານນັງ

3 ບ້ານບັງຊາຍ. ໂຮມເຂົ້າກັນ ເອີ້ນວ່າຫົວດອນແດງ. ຫົວດອນແດງ ຕັ້ງຢູ່ເໜືອສຸດຂອງດອນແດງ. ຫ່າງຈາກສຳນັກງານເມືອງປະທຸມພອນ ໄປທາງທິດຕາເວັນຕົກທາງທິດເໜືອ ປະມານ 8 ກິໂລແມັດ. ເປັນບ້ານທີ່ໄດ້ຕັ້ງຂຶ້ນມາໄດ້ຫຼາຍເຊັ່ນຄົນແລ້ວ, ປະຊາຊົນມີມູນເຊື້ອທີ່ອິດທິນໜັ້ນພຽນ ໃນການອອກແຮງງານ ຖືເອົາການຜະລິດ

ປູກເຂົ້າເປັນຕົ້ນຕໍ, ປູກຝັງພືດຕະກູນຖົ່ວ, ລ້ຽງສັດ, ຫາປາເປັນອາຊີບສາຮອງ ແລະ ບໍລິການທ່ອງທ່ຽວເປັນອາຊີບເສີມ

ເວົ້າລວມແລ້ວ ດອນແດງ ເປັນດອນໜຶ່ງ ທີ່ທາງອົງການທ່ອງທ່ຽວ ຈັດຢູ່ ໃນແຫຼ່ງທ່ອງທ່ຽວທຳມະຊາດ ແລະ ວັດທະນະທຳແບບປະຊາຊົນມີສ່ວນຮ່ວມ. ເມື່ອເປັນແນວນັ້ນ ໃນຕົ້ນເດືອນທີ 8/2004 ອົງການທ່ອງທ່ຽວແຫ່ງຊາດ ໄດ້ ປະກອບທຶນພັດທະນາການທ່ອງທ່ຽວ. ໃຫ້ແກ່ບ້ານ ໃນວົງເງິນ 109,754,000 ກີບ ເພື່ອນຳໃຊ້ເຂົ້າໃນກິດຈະກຳໃຫ້ບໍລິການແຂກທີ່ເຂົ້າມາທ່ອງທ່ຽວເຊັ່ນ, ເຮືອນພັກ ແຮມ 1 ຫຼັງ, ຮ້ານອາຫານ 1 ຫຼັງ, ຫ້ອງນ້ຳລວມ 1 ຫຼັງ. ເຈາະນ້ຳສ້າງບາດານ 1 ບໍ່ ແລະ ທຶນສົມທົບຂອງຊາວບ້ານ 5,1580.000ກີບ, ສຳເລັດໃນການກໍ່ສ້າງໃນເດືອນ 7 ປີ 2005 ແລ້ວມອບໃຫ້ຊຸມຊົນປົກປັກຮັກສາຄຸ້ມຄອງນຳໃຊ້ ບໍລິການຕະຫຼອດ ມາ. ນອກຈາກນັ້ນ ບ້ານຍັງໄດ້ຮັບການຝຶກອົບຮົມດ້ານການບໍລິການທ່ອງທ່ຽວ ຈາກ ສູນກາງແຂວງ. ເມືອງ ແລະ ສິ່ງຕົວແທນຂອງບ້ານໄປຖອດຖອນບົດຮຽນຢູ່ຕ່າງ ແຂວງອີກດ້ວຍ.

ປະຈຸບັນ ບ້ານມີກຸ່ມບໍລິການຕ່າງໆເຊັ່ນ: ກຸ່ມປຸງແຕ່ງ, ກຸ່ມບໍລິການເຮືອນພັກ, ກຸ່ມຂົນສົ່ງທາງບົກ, ກຸ່ມຂົນສົ່ງທາງນຳ, ກຸ່ມນຳທ່ຽວ, ກຸ່ມພາຂວັນ ແລະ ໜັ່ງພອນ.

ສັງລວມໃນປີ 2010 ນັບແຕ່ເດືອນທີ 1 ຫາເດືອນ 11 ປີ 2010 ມີແຂກເຂົ້າມາ ບ້ານພັກຊຸມຊົນ ແລະ ເຂົ້າພັກໂຮມສະເຕ (ເຮືອນຊາວບ້ານ) ເປັນປົກກະຕິ.

ບ້ານຫົວດອນແດງ ເວົ້າສະເພາະ ເປັນດອນທີ່ອົງການທ່ອງທ່ຽວແຫ່ງຊາດ ຈັດຢູ່ໃນແຫຼ່ງທ່ອງທ່ຽວທຳມະຊາດ ແລະ ວັດທະນະທຳ ແລະ ຢູ່ຈຸດໃຈກາງແຂວງ ແຫຼ່ງທ່ອງທ່ຽວທາງດ້ານປະຫວັດສາດ ເຊັ່ນ: ຜາສາດຫີນວັດພູ. ຜາສາດຫີນອຸບມຸງ (ບ້ານໂຕະໂໜະ). ແລະ ແຫຼ່ງທ່ອງທ່ຽວພູອາສາ, ກຽດໂງ້ງ, ນອກຈາກນັ້ນ ບ້ານດອນ ແດງ ຍັງມີຮີສອດແຫ່ງທີສອງ ທີ່ປູກສ້າງຢູ່ໃນເນື້ອທີ່ຄຸ້ມຄອງຂອງບ້ານຄື: ບ້ານພັກ ດາໂຟຣີສອດ ເປັນການລົງທຶນຈາກນັກລົງທຶນຈາກຕ່າງປະເທດ ມີເຮືອນພັກ 12 ຫຼັງ, ມີຫ້ອງນອນ 24 ຫ້ອງ, ບັນຈຸແຂກໄດ້ 48 ຄົນ, ສຳລັບພະນັກງານຮັບໃຊ້ບໍລິການ ສ່ວນຫຼາຍ ແມ່ນຊາວບ້ານຫົວດອນແດງ ມີ 47 /30 ຄົນ, ເງິນເດືອນຕຳສຸດ 600.000 ກີບ/ເດືອນ. ເປັນເງື່ອນໄຂໜຶ່ງທີ່ເຮັດໃຫ້ຊາວບ້ານມີວຽກເຮັດງານທຳ ສາມາດສະກັດກັ້ນ ເພື່ອບໍ່ໃຫ້ປະຊາຊົນຫຼັງໄຫຼໄປເຮັດວຽກຢູ່ປະເທດເພື່ອນບ້ານໄດ້ ຈຳນວນໜຶ່ງ.



17. ກຸ່ມຕາດຕາຍົກເສືອ.

ຫ່າງຈາກຕົວເມືອງປາກຊ່ອງປະມານ 40 Km. ເອີ້ນກຸ່ມຕາດຕາຍົກເສືອ ກໍ່ຍ້ອນວ່າ: ມີນ້ຳຕົກຕາດ 4 ແຫ່ງຢູ່ໃນຂົງເຂດດຽວກັນຄື:

1. ນ້ຳຕົກຕາດ ຮ່າລັງ ກຳເນີດຈາກຫ້ວຍນ້ຳຕາງ.
2. ນ້ຳຕົກຕາດ ອິນຊີ ກຳເນີດຈາກຫ້ວຍໝາກຈັນ.
3. ນ້ຳຕົກຕາດ ເຊນ້ຳນ້ອຍ ກຳເນີດຈາກເຊນ້ຳນ້ອຍ.
4. ນ້ຳຕົກຕາດ ກົບ ກຳເນີດຈາກຫ້ວຍໝາກຈັນ.

ທັງໝົດ 4 ຕາດນີ້ ແມ່ນຂຶ້ນກັບບ້ານຕາຍົກເສືອ ເຊິ່ງແຕ່ກ່ອນເອີ້ນວ່າ ບ້ານກົກກ້ວຍສູງ, ເຊິ່ງເປັນບ້ານກຳເນີດຂອງຊົນເຜົ່າລະເວນ, ຍ່າເຫີນ, ກ່ອນຈະ



ເອີ້ນວ່າບ້ານກົກກ້ວຍສູງ ຍ້ອນວ່າ: ຕົ້ນກ້ວຍ ໄດ້ເກີດທີ່ໂກນຕົ້ນໄມ້ ຊຶ່ງຄົນຊົນເຜົ່າ ໄດ້ເຊື່ອຖືກັນວ່າເປັນສິ່ງສັກສິດ ໜ້າອັດສະຈັນຈາກນັ້ນ ມາດົນນານໄດ້ມີ ຕາຍົກ ແລະ ຕາເສືອ ຍ້າຍອອກຈາກບ້ານ ໄປຢູ່ໃນສວນ ຫ່າງຈາກບ້ານປະມານ 5 ຫາ 8 ກິໂລແມັດ. ດົນນານຕໍ່ມາ ກໍ່ກາຍເປັນບ້ານໃໝ່ ເກີດຂຶ້ນເອີ້ນວ່າ: ບ້ານຕາຍົກເສືອ, ສ່ວນບ້ານກົກກ້ວຍ ກໍ່ໝົດໄປ ໃນປະຈຸບັນ ຈຳນວນນ້ຳຕົກຕາດທັງ 4 ແຫ່ງ ກໍ່ຂຶ້ນ ກັບບ້ານຕາຍົກເສືອ ກໍ່ເລີຍເອີ້ນຊື່ວ່າ: ກຸ່ມຕາດຕາຍົກເສືອເທົ່າທຸກວັນນີ້.



18. ນ້ຳຕົກຕາດຈຳປີ.



ນ້ຳຕົກຕາດຖ້ຳຈຳປີ ເປັນແຫຼ່ງທ່ອງທ່ຽວທຳມະຊາດໜຶ່ງ ທີ່ມີຄວາມສວຍງາມ ແລະ ອຸດົມສົມບູນໄປດ້ວຍຊີວະນາໆພັນຫຼາຍຊະນິດ ແລະ ມີທິວທັດສະນີຍະພາບທຳມະຊາດທີ່ໂດດເດັ່ນ, ເປັນແຫຼ່ງທ່ອງທ່ຽວລະດັບແຂວງ, ນ້ຳຕົກດັ່ງກ່າວ ຕາມການເລົ່າຂານຂອງປູ່ຍ່າຕາຍາຍແຕ່ກ່ອນວ່າ ນ້ຳຕົກຕາດແຫ່ງນີ້ມີເຈົ້າ ເຊິ່ງເປັນນູໃຫຍ່ ທີ່ອາໄສຢູ່ໃນຖ້ຳບໍລິເວນນ້ຳຕົກ, ໃນສະໄໝກ່ອນ ຈົນເຖິງປັດຈຸບັນ ເຊື່ອຖືວ່າ ເປັນນ້ຳຕົກທີ່ມີຄວາມສັກສິດ ປະຊາຊົນໃນພື້ນທີ່ບ້ານຫຼັກ 38 ແລະ ພື້ນທີ່ບ້ານໃກ້ຄຽງ ໃຫ້ຄວາມເຄົາລົບບູຊາ ແລະ ເຊື່ອຖືກັນມາຈົນມາຮອດປັດຈຸບັນ. ສ່ວນການເອີ້ນຊື່ນ້ຳຕົກຕາດຖ້ຳຈຳປີ ຈາກການໃຫ້ຂໍ້ມູນຂອງອຳນາດການປົກຄອງທ້ອງຖິ່ນ ແມ່ນເອີ້ນຕາມຊື່ຫ້ວຍນ້ຳຈຳປີ ທີ່ໄຫຼມາຕົກໃສ່ຕາດ, ດັ່ງນັ້ນ, ຈຶ່ງເອີ້ນກັນວ່າ ນ້ຳຕົກຕາດຖ້ຳຈຳປີ ມາເຖິງປັດຈຸບັນ. ນ້ຳຕົກຕາດຖ້ຳຈຳປີ ຕັ້ງຢູ່ບ້ານຫຼັກ 38 ຫ່າງຈາກບ້ານປະມານ 2.2 ກິໂລແມັດ, ເທດສະບານເມືອງປາກຊ່ອງ ໄປຫາບ້ານຫຼັກ 38 ປະມານ 12 ກິໂລແມັດ, ໄລຍະຫ່າງຈາກເທດສະບານແຂວງປະມານ 38 ກິໂລແມັດ.



19. ສະຖານທີ່ບູຮານທາດສາມປາງ.



ທາດສາມປາງ ຕັ້ງຢູ່ເຂດ 4 ໂນນຍ່າງ, ເປັນສະຖານບູຮານທີ່ເກົ່າແກ່ຂອງເມືອງສຸຂຸມາ ກໍ່ຄືແຂວງຈໍາປາສັກ, ຫ່າງຈາກເມືອງສຸຂຸມາ ໄປທາງຕາເວັນຕົກສ່ຽງເໜືອປະມານ 13 ກິໂລແມັດ, ຫ່າງຈາກເມືອງປາກເຊ ໄປທາງ

ຕາເວັນຕົກສ່ຽງໃຕ້ປະມານ 72 ກິໂລແມັດ, ສະຖານທີ່ແຫ່ງນີ້ ຕັ້ງຢູ່ທົ່ງຮາບ ຫ້ວຍຂະໜວນເຊິ່ງເປັນສາຂາໜຶ່ງຂອງແມ່ນໍ້າຂອງ. ໃນອາດີດ ຫ້ວຍນີ້ມີນໍ້າໄຫຼຕະຫຼອດ, ຄົນບູຮານໄດ້ໃຊ້ເປັນທາງຂົນສົ່ງ ແລະ ໄປມາຫາສູ່ກັນ. ພ້ອມນີ້ ຍັງ

ມີເສັ້ນທາງບູຮານໄດ້ເນັ້ນຈາກວັດພູໄປທາງໃຕ້ ຈົນເຖິງຊາຍແດນກຳປູເຈຍ. ປະຈຸບັນນີ້ ຍັງໄດ້ພົບເຫັນຢູ່, ບາງຕອນກໍ່ຖືກທຳລາຍ ໂດຍສະເພາະປະຊາຊົນ ເຮັດໄຮ່, ເຮັດນາ, ປູກເຮືອນຊານໃສ່ ແຕ່ກໍ່ຍັງສາມາດສັນນິຖານໄດ້ວ່າ: ແມ່ນ ເສັ້ນທາງຄູບູຮານ.

ສະຖານບູຮານທາດສາມປາງນີ້ ເຂົາເຈົ້າໄດ້ຄຸນດິນຂຶ້ນສູງ, ນອກຈາກ ບໍລິເວນທາດແລ້ວ ກໍ່ຍັງມີຕໍ່ທຸກທິດຂອງສະຖານທີ່ແຫ່ງນີ້. ອາດເປັນເມືອງໜຶ່ງ ທີ່ສຳຄັນ ທີ່ຂຶ້ນກັບເມືອງເສດຖາປູລະໃນອາດິດ. ທາດສາມປາງໜ່ວຍທີ່ໜຶ່ງ ຢູ່ ທາງທິດໃຕ້; ທາດໜ່ວຍນີ້ ເປັນທາດທີ່ກໍ່ດ້ວຍຫີນຊາຍ, ເປັນຮູບ 4 ຫຼ່ຽມ ມົນທົນ, ຕີນທາດ ຫຼື ຊັ້ນຮອງພື້ນເປັນຮູບ 4 ຫຼ່ຽມຫຍໍ້ມູມ, ທາດນີ້ກໍ່ສ້າງດ້ວຍ ຄິດອກໄມ້. ມີຕີນ ແລະ ແອວທາດກົ່ວ, ຢູ່ສ່ວນຕຸງປຸງອອກ ແລ້ວກໍ່ເປັນ ພັກນ້ອຍໆຂຶ້ນປາຍຮູບ 4 ຫຼ່ຽມມີ 4 ພັກ ແຕ່ລະພັກ ແລະ ແຕ່ລະທິດ ມີປະຕູ ປິດ, ແຕ່ລະແຈກໍ່ເປັນຮູບຫຍໍ້ມູນ ເໜືອນກັນກັບແອວຂອງທາດ, ຖັດຈາກນັ້ນ ຂຶ້ນເທິງ ເພິ່ນເປັນຮູບວົງມົນຂຶ້ນ ແຕ່ເສຍດາຍຈອມທາດໄດ້ຫັກລົງ ບໍ່ສາມາດ ເຫັນໄດ້ວ່າເປັນຮູບຊົງແນວໃດ. ທາດໜ່ວຍທາງໃຕ້ຂ້າງໜ້າຂອງໜ່ວຍທາດຢູ່ ແອວກ້າຕາເວັນອອກ ມີປະຕູເປີດໜຶ່ງ ປ່ອງສ່ວນທິດອື່ນ, ປະຕູປິດໝົດ. ທາດ ນີ້ ຢູ່ທາງຕາເວັນອອກ ເຫັນວ່າຍັງດີ 80% ເພາະເຫັນເປັນຮູບແບບເກືອບຄົບ ຖ້ວນ, ຍັງມີບາງສ່ວນແຕກຫັກເຄື່ອນຍ້າຍເລັກນ້ອຍ.

- ກ້າໃຕ້ສ່ວນລຸ່ມຂອງໜ່ວຍທາດຍັງດີ ຖ້ານທີ່ 2-3 ເປັນເຄື່ອນຍ້າຍ ໄປແລ້ວ

- ກ້າຕາເວັນຕົກ ຂ້າງລຸ່ມຍັງດີ, ຂ້າງເທິງຖ້ານ 2-3 ຍອດເພ ແລະ ເຄື່ອນຍ້າຍ, ທິດເໜືອນ ສ່ວນລຸ່ມຂອງພັກ ທີ່ໜຶ່ງຍັງດີ, ແຕກຫ່ານເລັກນ້ອຍ ຖ້ານທີ່ 2-3 ຍອດເພ ແລະ ເຄື່ອນຍ້າຍ, ກົກຂອງຈອມທາດເຫັນເຄິ່ງໜຶ່ງ ທາດ ໜ່ວຍທີ່ໜຶ່ງ ຢູ່ທາງທິດໃຕ້ ເຫັນວ່າຍັງດີ ແລະ ແໜ້ນໜາກວ່າໜ່ວຍອື່ນໆ. ໜ່ວຍປະທານຂອງທາດໜ່ວຍທີ 2 ຫຼື ໜ່ວຍປະທານຂອງທາດສາມປາງນີ້

ເປັນທາດໃຫ່ຍ, ຕັ້ງຢູ່ລະຫວ່າງທາດ 2 ໜ່ວຍ, ຮູບແບບການກໍ່ສ້າງມີ ລັກສະນະເໝືອນກັນ ແຕ່ໃຫ່ຍ ແລະ ສູງກວ່າ, ຖືກເພພັງລົງ ຍັງເຫຼືອແຕ່ 2 ຖ້ານ (2 ພັກ).

- ດ້ານທິດຕາເວັນອອກ ແຕ່ລຸ່ມຂຶ້ນໄປເກືອບຮອດພັກ 2 ໂຄງສ້າງ ຍັງເຫຼືອເກືອບຄົບຖ້ວນ, ສ່ວນຖານພັກ ແມ່ນເພພັງເຄື່ອນຍ້າຍ, ສ່ວນຈອມ ແມ່ນເພລົງໝົດ

ດ້ານທິດໃຕ້, ທິດເໜືອ ແລະ ທິດຕາເວັນຕົກກໍ່ເຊັ່ນດຽວກັນ ທາດໜ່ວຍ ນີ້ ກໍ່ໃກ້ຈະເພພັງລົງ ຍ້ອນຕົ້ນໄມ້ໄດ້ເກີດຢູ່ໃນທາດ. ຮາກໄມ້ໄດ້ເຂົ້າໄປໃນ ທາດ ເຮັດໃຫ້ທາດເຄື່ອນຍ້າຍອອກຈາກທີ່ເດີມຫຼາຍບ່ອນ, ປະຕູທາງເຂົ້າທາດ ທາງຕາເວັນອອກ ມີເສົາປະດັບແກະສະລັກ ຍັງເຫຼືອແຕ່ສ່ວນລຸ່ມວົງປະຕູ ໄດ້ ເຮັດດ້ວຍຫີນຊາຍຍັງແໜ້ນໜາ, ຂ້າງໃນທາດ ໄດ້ເຫັນແກ່ນແອວຂັ້ນໂກນກາງ. ເບິ່ງຄືແກ່ນລົງຄະ, ສ່ວນລຸ່ມນີ້ ຖືກທຸບຕິແຕກຫຼາຍບ່ອນ. ທາດໜ່ວຍທີ່ 3 ຢູ່ ທິດເໜືອ ທາດໜ່ວຍນີ້ ກໍ່ແບບລັກສະນະການກໍ່ສ້າງ ຄືທາດສອງໜ່ວຍທີ່ກ່າວ ແລ້ວຂ້າງຕົ້ນ ສິ່ງກໍ່ສ້າງແມ່ນວັດຖຸຊະນິດດຽວກັນ ແຕ່ທາດໜ່ວຍນີ້ ຖືກເພພັງ ເຫຼືອແຕ່ 30% ຄືສ່ວນເທິງແຕ່ຖ້ານທີ່ 2 ເທິງຍອດ ໄດ້ເພພັງລົງເຄິ່ງທາດ ຍ້ອນ ສາຍເຫດຕົ້ນໄຮທີ່ເກີດຂຶ້ນໃນທາດໜ່ວຍນີ້, ໃນ 1954 ປະຊາຊົນໄດ້ເຮັດບຸນ ບັງໄຟ ແລະ ເສງກອງຢູ່ຕໍ່ໜ້າທາດ ຍ້ອນຮາກໄຮຄືຫີນອອກ ແລະ ສຽງກອງດັງ ແລະ ຄົນເສງກອງຂຶ້ນຢູ່ທາດໜ່ວຍນີ້ ຈຶ່ງເຮັດໃຫ້ທາດ ເຄື່ອນລົງ, ມີຜູ້ເສຍ ຊີວິດກັບທີ່ 8 ຄົນ ແລະ ເສຍຊີວິດຢູ່ບ່ອນອື່ນອີກ 3 ຄົນ ແລະ ມີຄົນໄດ້ຮັບ ບາດເຈັບອີກຈຳນວນ ໜຶ່ງ. ທາດສາມປາງ ທັງປະກອບຫຼາຍຢ່າງທີ່ພົວພັນກັນ ຄື:

1. ຕຶກ ຫຼື ສາລາ ທີ່ຢູ່ໜ້າທາດ ເຊິ່ງອາດເປັນບ່ອນຊາວຜູ້ສະແຫວງບຸນ ລໍຖ້າການເຂົ້າໄຫ້ວ ເທບພະເຈົ້າຢູ່ໃນທາດຕຶກນີ້, ເປັນຮູບ 4 ຫຼ່ຽມ ຍາວ ປະມານ 9.10x8.10 ແມັດ, ຕຶກນີ້ປູດ້ວຍຫີນ ແລະ ມຸງດ້ວຍຫຍ້າ.



2. ສີລາເລີກ ທີ່ຂຽນດ້ວຍໜັງສືຂອມ ຕັ້ງຢູ່ທາງຕາເວັນອອກສ່ຽງເໜືອນີ້ ເປັນຮູບ 4 ຫຼ່ຽມກົມ, ຂຽນອັກສອນຂອມທັງ 4 ດ້ານ, ກ້ອນຫີນສີລາ ແຕກຜ່າ ເຄິ່ງຍ້ອນຟ້າຜ່າ ແລະ ອັກສອນກໍ່ຊອອກເປັນສ່ວນຫຼາຍ ຍ້ອນຖືກຟ້າຜ່າ ແລະ ພະຍາດຫິນປຸນ ກິນຍັງເຫຼືອພຽງເລັກນ້ອຍ. ສີລາເລີກ ເປັນສິ່ງສໍາຄັນທີ່ສຸດ ເພາະ ເປັນຂໍ້ມູນປະຫວັດສາດຂອງປະເທດເຮົາ ກໍ່ຄືທາດນີ້.

3. ຢູ່ໃນເດີນທາດນີ້ ໄດ້ພົບເຫັນຫີນກໍ່ສ້າງ ແລະ ຫີນແທ່ນ ບ່ອນບັນຈຸ ເທວະຮູບ ຢັ່ງຍາຍຢູ່ຕາມເດີນບາງໆ ອັນຍັງເລິກບໍ່ສາມາດເບິ່ງເຫັນໄດ້.

4. ຢູ່ທາງທິດເໜືອ, ທິດຕາເວັນອອກ ແລະ ທິດໃຕ້ ກໍ່ມີຄູໂນນໃຫ່ຍ ເຊິ່ງເປັນທີ່ຢູ່ຂອງຄົນບູຮານ ແລະ ເປັນທາງໄປສູ່ໜອງສັກສິດ ທີ່ເຂົາເຈົ້າສ້າງໄວ້ ຍັງມີຖະໜົນບູຮານ ທີ່ເນັ່ງມາແຕ່ວັດພູຈໍາປາສັກ ເນັ່ງໄປຫາອັງກວັດປະເທດ ກໍາປູເຈຍ ເຊິ່ງສ້າງແຕ່ສະຕະວັດທີ 8-9 ແຫ່ງ.

5. ຢູ່ທາງທິດໃຕ້ຂອງທາດ ນອກຈາກໂນນທີ່ເປັນທີ່ຢູ່ຂອງຄົນບູຮານ ແລ້ວ ຍັງມີສິ່ງໜຶ່ງ ອາດແມ່ນກໍາແພງອອ້ມວັດ ເນັ່ງແຕ່ຕາເວັນອອກ ຫາ ຕາເວັນຕົກ ຈົນຮອດໂຮງຮຽນມັດທະຍົມຕອນຕົ້ນ ຈຶ່ງມີຄູຕັດແຕ່ເໜືອຫາໃຕ້, ຢູ່ຂ້າງຕາເວັນຕົກ ເປັນທາມ ຄ້າຍຄືຖືກຂຸດ ແຕ່ບໍ່ເລິກ. ອາດແມ່ນເຂົາເຈົ້າຂຸດ ເອົາດິນແຫ່ງນີ້ ຄຸນຄຸນທີ່ເປັນພາບ ແລະ ຄູອອ້ມທາດ.

6. ໜອງກະເບົາ (ໜອງປົວໃນອາດິດ) ເຊິ່ງຕັ້ງຢູ່ກັບທາດທາງສ່ຽງເໜືອ ເປັນຮູບ 4 ຫຼ່ຽມມົນຫີນ, ປະຈຸບັນ ປະຊາຊົນໄດ້ປຸກເຮືອນໃສ່ຕາມຄູ ຈົນບໍ່ ເຫັນຄູໜອງກັນເລີຍ.

7. ໜອງສາແກ້ວ ຕັ້ງຢູ່ຕາເວັນອອກສ່ຽງເໜືອຂອງໜອງປົວ ຫຼື ທາດ ສາມປາງເປັນຮູບ 4 ຫຼ່ຽມຍາວ, ເນັ່ງແຕ່ຕາເວັນອອກ ຫາຕາເວັນຕົກ, ເປັນໜ ອງຂະໜາດກາງ, ເປັນໜອງທີ່ສັກສິດ ຂອງຜູ້ທີ່ນັບຖືສາດສະໜາອິນດູ ລັດທິ ຊິວະ, ໜອງນີ້ ມີຄູໜອງສູງ.

8. ໜອງສາໃຫ່ຍ ເປັນຮູບ 4 ຫຼ່ຽມ, ຍາວຕັ້ງຢູ່ທາງຕາເວັນອອກຂອງ ທາດ ເນັ່ງແຕ່ຕາເວັນອອກ ຫາຕາເວັນຕົກ ເຊິ່ງເປັນໜອງສັກສິດທີ່ສໍາຄັນຂອງ ທາດນີ້ ຕາມການເລົ່າລືວ່າ: ຢູ່ກາງໜອງ ມີຫີນຕັດແຕ່ງ ຍັງຝັງຢູ່ພື້ນດິນ ແຕ່ຍັງ ບໍ່ທັນມີຄະນະສໍາຫຼວດ ລົງສໍາຫຼວດເທື່ອ(ອາດເປັນຮູບບູຊາ) ເຊິ່ງເປັນສັດປ້ອງ ກັນພະເຈົ້າຂອງຊາວອິນດູ. ໜອງກາດັນ ເຊິ່ງເປັນໜອງໜຶ່ງ ທີ່ເປັນໜອງ ສັກສິດ, ເປັນຄູ່ກັນກັບໜອງສາແກ້ວ ເຊິ່ງຕັ້ງຢູ່ທາງຕາເວັນອອກສ່ຽງໃຕ້ຂອງ ທາດ, ເປັນສອງໜອງຕິດກັນເປັນຮູບ 4 ຫຼ່ຽມຍາວ. ຜ່ານກັນສາຫຼວດຂຶ້ນ ທະບຽນ ຕີລາຄາໄດ້ວ່າ: ເປັນໜອງສ້າງໃນສະໄໝວໍລະມັນອົງທີ 7 ທີ່ແຜ່ອິດທິ ພົນເຂົ້າມາປົກຄອງດິນແດນແຫ່ງນີ້ ໃນສະໄໝກາງ ແລະ ທ້າຍສະຕະວັດ ທີ່ 13 ແຫ່ງ ຄສ ແລະ ໃນຂົງເຂດນີ້ ອາດເປັນເມືອງໜຶ່ງ ທີ່ຂຶ້ນກັບນະຄອນເສດ ຖາປູລະ ຢູ່ເມືອງຈໍາປາສັກ ທີ່ຢູ່ອາໃສຂອງຄົນເຂດນີ້, ໃນອາດິດ ບໍ່ເຄີຍເຫັນ ເຮືອນຊານທີ່ປຸກດ້ວຍດິນຈີ່ ຫຼື ຫີນຜັກ ເວັ້ນແຕ່ເທວະສະຖານເທົ່ານັ້ນ, ແຕ່ ພວກເຮົາໄດ້ພົບເຫັນໂນນຄູໃຫ່ຍ ອາດຈະເປັນບ່ອນຢູ່ຂອງເຂົາເຈົ້າ ທີ່ ປຸກເຮືອນດ້ວຍໄມ້. ສ່ວນເຄື່ອງໃຊ້ສອຍປະຈໍາວັນ. ກໍ່ເຫັນປຶ້ງ, ໝໍ້, ຖ້ວຍ ແລະ ໄຫອິ່ນໆ ສ່ວນຫຼາຍແມ່ນແຖບຫ້ວຍຂະໜວນ. ທາດສາມປາງ ຜ່ານ ການສໍາຫຼວດ ເຫັນໄດ້ວ່າມີຄວາມຮຽກຮ້ອງຕ້ອງການ ໃນນການປົກປັກຮັກສາ ແລະ ບຸລະນະ ຢ່າງຮີບດ່ວນ ເພາະວ່າສະຖານທີ່ແຫ່ງນີ້ ໄດ້ປະລະມາເປັນເວລາ 700 ປີແລ້ວ ບໍ່ໄດ້ຮັບການປົວແປງເທື່ອ, ມີແຕ່ຖືກທາລາຍຈາກຄົນບໍ່ດີ ແລະ ທໍາມະຊາດຕະຫຼອດມາ, ປະຈຸບັນ ປະຊາຊົນ ໄດ້ອະນາໄມຖາກຖາງຕົ້ນໄມ້ທີ່ ເກີດຢຶດຕາມຊ່ອງວ່າງທາດ ແລະ ຄວນໃຊ້ວິທີຂ້າໄມ້ແບບທໍາມະດາ ຈະໄດ້ຮັບ ຜົນ ຫຼື ບໍ່ ກໍ່ຕ້ອງມອບໃຫ້ອໍານາດການປົກຄອງບ້ານ ຮັບຜິດຊອບການປົກປັກ ຮັກສາອານາໄມໃຫ້ໄດ້ຢ່າງຕໍ່ເນື່ອງ ເພື່ອບໍ່ໃຫ້ຕົ້ນໄມ້ທໍາລາຍທາດເຫຼົ່ານີ້, ຖ້າບໍ່ ຫາວິທີປ້ອງກັນ ທາດນີ້ອາດເຄື່ອນຍ້າຍໃນບໍ່ຊ້າ.

20. ສະຖານບູຮານທາດນາງອີງ.



ທາດນາງອີງ ເປັນສະຖານບູຮານທີ່ເກົ່າແກ່ແຫ່ງໜຶ່ງຂອງ ຊາດລາວ ຕາມເບິ່ງການກໍ່ສ້າງສິລະປະອາດ ສ້າງຂຶ້ນໃນສັດຕະວັດທີ 6-7. ສະຖານບູຮານທາດນາງອີງນີ້ ກໍ່ສ້າງດ້ວຍຫີນໜາມໜໍ່ດິນຫີນ ຊາຍ, ທາດນາງອີງ ເປັນຮູບ 4 ລ່ຽມຈະຕຸລັດຫຍ້ມຸມທັງ 4 ແຈ ແລະ ເປັນແອວຂັນຫຼາຍຖານ, ແຕ່ລະຖານມີປະຕູປິດ 12 ປ່ອງ, ປະຕູໄຂ 1 ປ່ອງ, ຢູ່ທາງຕາເວັນອອກ ກໍ່ດ້ວຍຫີນໜາມໜໍ່, ຫີນຊາຍ ແລະ ດິນຈີ່ມີກຳແພງອ້ອມຢູ່ຂ້າງໃຕ້, ຕາເວັນຕົກທິດເໜືອ ແລະ ຕາເວັນ ອອກສ່ຽງໃຕ້. ນອກຈາກນີ້ ຍັງມີໜອງອີກ 4 ໜອງຄື: ໜອງສະໜິງ ໃຫຍ່, ໜອງສະໜິງນ້ອຍ,ໜອງມຸນ ແລະ ໜອງນ້ອຍ ຢູ່ໃກ້ທາດນາງ ອີງ ແຕ່ລະໜອງ ມີຕູ້ອ້ອມຕໍ່ໃສ່ກັນເປັນທາງຍ່າງຂອງຜູ້ສະແຫວງບຸນ ທັງຫຼາຍ, ສະຖານບູຮານ ແມ່ນຢູ່ໃກ້ປ່າຕຶບດົງໜາ ຍາກທີ່ຄົນຈະພົບ ເຫັນໄດ້ຢ່າງງ່າຍດາຍ. ທາດນາງອີງ ບໍ່ວ່າໃນລະບອບເກົ່າ ກໍ່ຄືໃນ ລະບອບໃໝ່ແມ່ນຂຶ້ນກັບການປົກປັກຮັກສາ ຂອງປະຊາຊົນ ບັນດາເຜົ່າຂະແມ ມີຫ້ວຍໜຶ່ງ ຊື່ວ່າຫ້ວຍນາງອີງ ຖືເປັນເດີມພັນຂອງ ທາດ, ຕົກມາໃນໄລຍະໜຶ່ງ ບ້ານນາງອີງ ກໍ່ຮ້າງແຕ່ຄາວລະບອບເກົ່າ ຍ້ອນມີການປາບປາມ ປະຊາຊົນຈຶ່ງຍ້າຍເຂົ້າມາຢູ່ບ້ານເປວຈິນເຖິງ ທຸກວັນນີ້.



ຕາຕະລາງບັນຊີແຫຼ່ງທ່ອງທ່ຽວທົ່ວປະເທດ



ສາທາລະນະລັດ ປະຊາທິປະໄຕ ປະຊາຊົນລາວ
ສັນຕິພາບ ເອກະລາດ ປະຊາທິປະໄຕ ເອກະພາບ ວັດທະນາຖາວອນ

ກະຊວງຖະແຫຼງຂ່າວ, ວັດທະນະທຳ ແລະ ທ່ອງທ່ຽວ
ກົມພັດທະນາການທ່ອງທ່ຽວ

ເລກທີ/ກພທ
ວັນທີ

ຕາຕະລາງບັນຊີແຫຼ່ງທ່ອງທ່ຽວທົ່ວປະເທດ

ລຳດັບ	ລາຍຊື່ແຫຼ່ງທ່ອງທ່ຽວ	ທີ່ຕັ້ງ	ປະເພດ	ລະດັບ	ຫ່າງຈາກຕົວເມືອງ ກິໂລແມັດ	ການເຂົ້າເຖິງ	ພາກສ່ວນຄຸ້ມພາກສ່ວນຄຸ້ມຄອງ	ປີຄົ້ນພົບ	ເປີດບໍລິການ	ຮ້ານອາຫານ	ຮ້ານຄ້າ	ຫ້ອງນ້ຳ	ສຳຫຼວດ	ແຜນພັດທະນາ
	ແຂວງບຶງສາລີ	105												
/	ເມືອງບຶງສາລີ	19												
1	ເຂື່ອນໄຟຟ້ານ້ຳອຸ 6	ເທິງຫາດສາ	ທຳມະຊາດ	ເມືອງ	35	ລົດ	ເມືອງ	2014	2016	✓				✓
2	ເຂື່ອນໄຟຟ້ານ້ຳອຸ 7	ບ. ຕົ້າຕຸງ	ທຳມະຊາດ	ເມືອງ	123	ເຮືອ, ລົດ	ເມືອງ	2016						✓
3	ວັດແກ້ວຟ້າ	ບ. ວັດແກ້ວ	ວັດທະນະທຳ	ເມືອງ	0.5	ລົດມ ຍ່າງ	ບ້ານ	2002		✓		✓	✓	✓
4	ວັດໂພນສະຫວ່າງ	ບ. ໂພນແກ້ວ	ວັດທະນະທຳ	ເມືອງ	2	ລົດ, ຍ່າງ	ບ້ານ	2015			✓			
5	ສວນຊາຫຼັກ 2 - ຫຼັກ4	ບ. ສາຍລິມ	ທຳມະຊາດ	ເມືອງ	2	ລົດມ ຍ່າງ	ບ້ານ	2003	2004	✓		✓	✓	
6	ເມືອງເກົ່າ	ບ. ຜຶງສາລີ	ວັດທະນະທຳ	ເມືອງ	0,5	ຍ່າງ	ບ້ານ	2003	2004	✓		✓	✓	
7	ແຫຼ່ງທ່ອງທ່ຽວພູຟ້າ	ບ. ພູຟ້າ	ທຳມະຊາດ	ແຂວງ	0.5	ລົດມ ຍ່າງ	ເມືອງ	1998	2000			✓	✓	
8	ສວນຊາ 400 ປີ	ບ. ລຸ້ງຈິງ	ທຳມະຊາດ	ແຂວງ	15	ລົດມ ຍ່າງ	ບ້ານ	1995	2012	✓		✓	✓	✓
9	ບ້ານ ນ້ຳແລ້ງ(ອາຄາ)	ບ. ນ້ຳແລ້ງ	ວັດທະນະທຳ	ເມືອງ	10	ລົດມ ຍ່າງ	ບ້ານ	2011	2013			✓	✓	
10	ບ້ານ ສາມັກຄີໄຊ(ອາຄາ)	ບ. ສາມັກຄີໄຊ	ວັດທະນະທຳ	ເມືອງ	36	ລົດມ ຍ່າງ	ບ້ານ	2009	2010			✓	✓	
11	ບ້ານ ສະລາເອເລ(ອາຄາ)	ບ. ສະລາເອເລ	ວັດທະນະທຳ	ເມືອງ	30	ລົດມ ຍ່າງ	ບ້ານ	2004	2005			✓	✓	
12	ບ້ານ ຜາປູນໃໝ່(ອາຄາ)	ບ. ຜ່າປູນໃຫມ່	ວັດທະນະທຳ	ເມືອງ	58	ຍ່າງ	ບ້ານ	2003	2005			✓	✓	
13	ບ້ານ ບາກນ້ອຍ	ບ. ບາກນ້ອຍ	ວັດທະນະທຳ	ເມືອງ	20	ລົດມ ຍ່າງ	ບ້ານ	2005	2006			✓	✓	
14	ຕະຫຼາດນິດ ບ ຫາດສາ	ບ. ຫາດສາ	ທຳມະຊາດ	ເມືອງ	21	ລົດ	ບ້ານ	1999	2000			✓	✓	
15	ບ້ານ ເວີເຢນຊາງໃໝ່	ບ. ເວີເຢນຊາງ	ວັດທະນະທຳ		55	ຍ່າງ	ບ້ານ	2003	2004					
16	ບ້ານ ເວີເຢນຊາງເກົ່າ	ບ. ເວີເຢນຊາງ	ວັດທະນະທຳ	ເມືອງ	65	ຍ່າງ	ບ້ານ	2003	2004			✓	✓	
17	ບ້ານ ປາຍໃຈ	ບ. ປາຍໃຈ	ວັດທະນະທຳ	ເມືອງ	60	ຍ່າງ	ບ້ານ	2003	2004			✓	✓	
18	ບ້ານ ຈາຄຳປາ	ບ. ຈາຄຳປາ	ວັດທະນະທຳ	ເມືອງ	55	ຍ່າງ	ບ້ານ	2002	2003			✓	✓	
19	ບ້ານ ນ້ຳໄປຊາງ	ບ. ນາໄປຊາງ	ວັດທະນະທຳ	ເມືອງ	67	ຍ່າງ	ບ້ານ	2003	2004			✓	✓	
II	ເມືອງບຸນເໜືອ	16												
20	ບ້ານ ງາຍເໜືອ	ບ. ງາຍເໜືອ	ວັດທະນະທຳ	ເມືອງ	32	ລົດ, ຍ່າງ	ບ້ານ	2000	2005			✓	✓	
21	ບ້ານ ນ້ຳບຸນເກົ່າ	ບ. ນ້ຳບຸນເກົ່າ	ວັດທະນະທຳ	ເມືອງ	15	ຍາງ	ເມືອງ	2002	2002			✓	✓	
22	ພູຖະແຫຼ່ງ	ບ. ເດີນກິລາ	ທຳມະຊາດ	ເມືອງ	10	ລົດ, ຍ່າງ	ເມືອງ	2015	2016					
23	ບ້ານ ດົງເໜືອ	ບ. ດົງເໜືອ	ວັດທະນະທຳ	ເມືອງ	15	ລົດ, ຍ່າງ	ເມືອງ	2015	2016					
24	ຕາດນ້ຳຫອຍ	ບ.ສີມບູນ	ທຳມະຊາດ	ເມືອງ	35	ຍ່າງ	ເມືອງ	2007						
25	ບ້ານ ບຸນພຽງ	ບ. ບຸນພຽງ	ວັດທະນະທຳ	ເມືອງ	15	ຍາງ	ເມືອງ	2003	2003			✓	✓	

ລຳດັບ	ລາຍຊື່ແຫຼ່ງທ່ອງທ່ຽວ	ທີຕັ້ງ	ປະເພດ	ລະດັບ	ຫ່າງຈາກຕົວເມືອງ	ການເຂົ້າເຖິງ	ພາກສ່ວນຄຸ້ມພາກສ່ວນຄຸ້ມຄອງ	ວິຄົມພົບ	ເປີດບໍລິການ	ຮ້ານອາຫານ	ຮ້ານຄ້າ	ຫ້ອງນ້ຳ	ສຳຫຼວດ	ແຜນພັດທະນາ	
					ກິໂລແມັດ										
26	ບ້ານ ຫົມ	ບ. ຫົມ	ວັດທະນະທຳ	ເມືອງ	15	ລົດ, ຍ່າງ	ເມືອງ		2015	2015					
27	ບ້ານ ຊຽງຝ້າ	ບ. ຊຽງຝ້າ	ວັດທະນະທຳ	ເມືອງ	8	ລົດ, ຍ່າງ	ເມືອງ		2015	2015					
28	ບ້ານ ພຽງຊາຍ	ບ. ພຽງຊາຍ	ວັດທະນະທຳ	ເມືອງ	10	ລົດ, ຍ່າງ	ເມືອງ		2015	2015					
29	ບ້ານ ນ້ອຍ	ບ. ນ້ອຍ	ວັດທະນະທຳ	ເມືອງ	15	ລົດ, ຍ່າງ	ເມືອງ		2015	2015					
30	ບ້ານ ຫ້ວຍຍິງ	ບ. ຫ້ວຍຍິງ	ວັດທະນະທຳ	ເມືອງ	16	ລົດ, ຍ່າງ	ເມືອງ		2015	2015					
31	ບ້ານ ສີບຊິງ	ບ. ສີບຊິງ	ວັດທະນະທຳ	ເມືອງ	40	ລົດ, ຍ່າງ	ເມືອງ		2015	2015					
32	ບ້ານ ປາງຫົກ	ບ. ປາງຫົກ	ວັດທະນະທຳ	ເມືອງ	45	ລົດ, ຍ່າງ	ເມືອງ		2015	2015					
33	ບ້ານ ຫ້ວຍລໍ	ບ. ຫ້ວຍລໍ	ວັດທະນະທຳ	ເມືອງ	4	ລົດ, ຍ່າງ	ເມືອງ		2006						
34	ບ້ານ ຍອດນູນ	ບ. ຍອດນູນ	ວັດທະນະທຳ	ເມືອງ	29	ລົດ, ຍ່າງ	ເມືອງ		2016						
35	ນ້ຳຕົກຕາດຜຶກອງກ່ອຍ	ບ. ດົງເໜືອ	ທຳມະຊາດ	ແຂວງ	12	ລົດ, ຍ່າງ	ແຂວງ		2016	2017			✓		
III	ເມືອງຍອດອຸ	17													
36	ຫອງຫຼວງ ອູເໜືອ	ບ. ອູເໜືອ	ວັດທະນະທຳ	ເມືອງ	22	ລົດ, ຍ່າງ	ບ້ານ		1968			✓	✓		
37	ວັດຫຼວງ ອູເໜືອ	ບ. ອູເໜືອ	ວັດທະນະທຳ	ເມືອງ	22	ຍາງ	ບ້ານ		800	2003		✓	✓		
38	ທາດອິງເຫ	ບ. ອູເໜືອ	ວັດທະນະທຳ	ເມືອງ	22	ຍາງ	ບ້ານ		1080	2003		✓	✓		
39	ວັດຫຼວງ ອູໂຕ້	ເທດສະບາຍ	ວັດທະນະທຳ	ເມືອງ	1	ລົດ, ຍ່າງ	ບ້ານ		1487				✓		
40	ພະທາດ 3 ຫຼວງ	ເທດສະບາຍ	ວັດທະນະທຳ	ເມືອງ	1	ລົດ, ຍ່າງ	ບ້ານ		1318	2003			✓		
41	ຊົມວິວທຳມະຊາດພູດຳສານ	ພູດຳສານ	ທຳມະຊາດ	ເມືອງ	13	ລົດ	ບ້ານ		2010				✓		
42	ຄ້າຍຝຣັ່ງເກົ່າ	ເທດສະບາຍ	ປະຫັດສາດ	ເມືອງ	1	ລົດ, ຍ່າງ	ບ້ານ		1923				✓		
43	ພູຊ້າງ	ເທດສະບາຍ	ທຳມະຊາດ	ເມືອງ	1	ລົດ, ຍ່າງ	ບ້ານ		2010				✓		
44	ຍອດແມ່ນ້ຳອູ	ບ. ຍອດອູ	ທຳມະຊາດ	ເມືອງ	1	ຍ່າງ	ບ້ານ		2010						
45	ບ້ານ ລານຕູ້ຍ	ບ. ລານຕູ້ຍ	ວັດທະນະທຳ	ເມືອງ	46	ຍ່າງ	ບ້ານ		2014	2015					
46	ນ້ຳຕົກຕາດຫ້ວຍລໍແລ້	ບ. ຍໍ້ໂຕ້	ທຳມະຊາດ	ເມືອງ	18	ລົດ	ບ້ານ		2010						
47	ນ້ຳຕົກຕາດຫ້ວຍປໍ	ບ. ຊຽງສິງວຽດ	ທຳມະຊາດ	ເມືອງ	42	ຍ່າງ	ບ້ານ		2010						
48	ບ້ານ ຊຽງວິຈາຍ	ບ. ຊຽງວິຈາຍ	ວັດທະນະທຳ	ເມືອງ	24	ຍ່າງ	ບ້ານ		2014	2015					
49	ຮອຍຕີນພະບາດ	ບ. ບໍ່	ປະຫັດສາດ	ເມືອງ	10	ຍ່າງ	ບ້ານ		2002	2000					
50	ບ້ານ ສະຫວ່າງ	ບ. ສະຫວ່າງ	ວັດທະນະທຳ	ເມືອງ	33	ຍ່າງ	ບ້ານ		2003	2004					
51	ບ້ານ ລຳ	ບ. ລຳ	ວັດທະນະທຳ	ເມືອງ	12	ຍ່າງ	ບ້ານ		2003	2004					
52	ບ້ານ ງອງ	ບ. ງອງ	ວັດທະນະທຳ	ເມືອງ	16	ຍ່າງ	ບ້ານ		2004	2005					
IV	ເມືອງນຸມໃຕ້	10													
53	ບ້ານ ນາຫວາຍ	ບ. ນາຫວາຍ	ວັດທະນະທຳ	ເມືອງ	4	ລົດ	ບ້ານ		2002	2003			✓	✓	
54	ບ້ານ ນາແຜນ	ບ. ນາແຜນ	ວັດທະນະທຳ	ເມືອງ	27	ລົດ	ບ້ານ		2002	2003			✓	✓	
55	ບ້ານອູ່ນນາແຜນ	ບ. ນາແຜນ	ທຳມະຊາດ	ເມືອງ	27	ລົດ, ຍ່າງ	ບ້ານ		2002	2003			✓		
56	ປ່າສະຫງວນນ້ຳລາຍ	ບ. ນາແຜນ	ທຳມະຊາດ	ແຂວງ	27	ລົດ, ຍ່າງ	ແຂວງ		2002	2003			✓		
57	ນ້ຳຕົກຕາດຂີ້ມຸກບ້ອຍ	ບ. ລ້ອງນາຍເຕົ້າ	ທຳມະຊາດ	ເມືອງ	30	ລົດ, ຍ່າງ	ບ້ານ		2014	2015			✓		
58	ບ້ານ ເຈີຢາ	ບ. ເຈີຢາ	ວັດທະນະທຳ	ເມືອງ	63	ລົດ, ຍ່າງ	ບ້ານ		2010	2011			✓	✓	
59	ບ້ານ ອິເປີຈິງ	ບ. ອິເປີຈິງ	ວັດທະນະທຳ	ເມືອງ	40	ລົດ	ບ້ານ		2006	2007			✓	✓	
60	ບ້ານ ມູຈີນ້ຳປອກ	ບ. ມູຈີນ້ຳປອກ	ວັດທະນະທຳ	ເມືອງ	31	ລົດ	ບ້ານ		2010	2011			✓	✓	
61	ບ້ານ ລ້ອງນາຍເຕົ້າ	ບ. ລ້ອງນາຍເຕົ້າ	ວັດທະນະທຳ	ແຂວງ	30	ລົດ	ບ້ານ		2007	2008			✓	✓	
62	ບ້ານ ອາໄຈນ້ຳປອກ	ອາໄຈນ້ຳປອກ	ວັດທະນະທຳ	ເມືອງ	31	ລົດ	ບ້ານ		2006	2007			✓	✓	
V	ເມືອງລຳພື້ນ	15													
63	ປ່າສະຫງວນນ້ຳຍວນ	ບ. ນ້ຳຍວນເຕົ້າ	ທຳມະຊາດ	ເມືອງ	48	ຍ່າງ	ເມືອງ		2008						

ລຳດັບ	ລາຍຊື່ແຫຼ່ງທ່ອງທ່ຽວ	ທີ່ຕັ້ງ	ປະເພດ	ລະດັບ	ທ່າງຈາກຕົວເມືອງ ກິໂລແມັດ	ການເຂົ້າເຖິງ	ພາກສ່ວນດຽວ/ພາກສ່ວນຄຸ້ມຄອງ	ປີຄົ້ນພົບ	ເປີດບໍລິການ	ຮ້ານອາຫານ	ຮ້ານຄ້າ	ຫ້ອງນ້ຳ	ສ້າງທຽວ	ແຜນພັດທະນາ
64	ເຂື່ອນໄຟຟ້ານ້ຳອຸ 5	ບ. ຍາງເໜືອ	ທຳມະຊາດ	ເມືອງ	8	ລົດ	ເມືອງ	2015	2016					✓
65	ຊົນເຜົາພູຊາໃໝ່	ບ. ພູຊາໃໝ່	ວັດທະນະທຳ	ເມືອງ	24	ລົດ, ເຮືອ	ບ້ານ	2007	2008			✓	✓	
66	ບ້ານ ມັກກິກນ້ອຍ	ບ. ມັກກິກນ້ອຍ	ວັດທະນະທຳ	ເມືອງ	72	ລົດ, ຍ່າງ	ບ້ານ	2006	2007			✓	✓	
67	ນ້ຳຕົກຕາດຫ້ວຍນາ	ບ. ນາໄຊ	ທຳມະຊາດ	ເມືອງ	12	ຍ່າງ	ບ້ານ	2007	2008				✓	
68	ບໍ່ນ້ຳອຸ່ນຊຽງເໜືອ	ບ. ຊຽງເໜືອ	ທຳມະຊາດ	ເມືອງ	60	ເຮືອ, ຍ່າງ	ບ້ານ	2007					✓	
69	ຢາສະຫງວນພູສາຍຈິງເປົາ	ບ. ເອີປາ	ທຳມະຊາດ	ເມືອງ	90	ລົດ, ເຮືອ	ບ້ານ	2009						
70	ນ້ຳຕົກຕາດຫ້ວຍງາ	ບ. ນ້ຳງາ	ທຳມະຊາດ	ເມືອງ	37	ລົດ, ຍ່າງ	ບ້ານ	2015						
71	ຊົນເຜົາສີລາ	ບ. ສີລາ	ວັດທະນະທຳ	ເມືອງ	56	ລົດ, ເຮືອ, ຍ່າງ	ບ້ານ	2007	2008				✓	
72	ບ້ານ ມັກກິກຫຼວງ	ບ. ມັກກິກຫຼວງ	ວັດທະນະທຳ	ເມືອງ	79	ລົດ, ຍ່າງ	ບ້ານ	2006	2007			✓	✓	
73	ຊົນເຜົາເອີປາ	ບ. ຈາຜົວຫຼວງ	ວັດທະນະທຳ	ເມືອງ	47	ລົດ, ເຮືອ	ບ້ານ	2007	2008			✓	✓	
74	ບ້ານ ຍາງປາ	ບ. ຍາງປາ	ວັດທະນະທຳ	ເມືອງ	67	ລົດ, ຍ່າງ	ບ້ານ	2006	2007			✓	✓	
75	ບ້ານ ຈຳຜົວນ້ອຍ	ບ. ຈາຜົວນ້ອຍ	ວັດທະນະທຳ	ເມືອງ	60	ລົດ, ຍ່າງ	ບ້ານ	2006	2007			✓	✓	
76	ບ້ານ ຈຳຜົວຫຼວງ	ບ. ຈາຜົວຫຼວງ	ວັດທະນະທຳ	ເມືອງ	65	ລົດ, ຍ່າງ	ບ້ານ	2006	2007			✓	✓	
77	ບ້ານ ວິລະຊົນ	ບ. ສະນ້ຳທະ	ປະຫັດສາດ		42	ລົດ, ຍາງ	ບ້ານ	2006						
VI	ເມືອງຂວາ	23												
78	ເຂື່ອນໄຟຟ້ານ້ຳອຸ 4	ບ. ຫາດອາຍ	ທຳມະຊາດ	ເມືອງ	4	ລົດ, ເຮືອ	ເມືອງ	2016						
79	ບ້ານ ຫ້ວຍພອດ	ບ. ຫ້ວຍພອດ	ວັດທະນະທຳ	ເມືອງ	46	ຍ່າງ, ລົດ	ບ້ານ	2000	2003				✓	
80	ບ້ານ ດົງຂາມ	ບ. ດົງຂາມ	ວັດທະນະທຳ	ເມືອງ	46	ຍ່າງ	ບ້ານ	2007	2008			✓	✓	
81	ບ້ານ ສີສຸ	ບ. ສີສຸ	ວັດທະນະທຳ	ເມືອງ	36	ຍ່າງ, ລົດ	ບ້ານ	2000	2003				✓	
82	ບ້ານ ຫ້ວຍແພ	ບ. ຫ້ວຍແພ	ວັດທະນະທຳ	ເມືອງ	46	ຍ່າງ, ລົດ	ບ້ານ	2014	2016				✓	✓
83	ບ້ານ ຫ້ວຍສອຍ	ບ. ຫ້ວຍສອຍ	ວັດທະນະທຳ	ເມືອງ	56	ຍ່າງ, ລົດ	ບ້ານ	2013	2013				✓	✓
84	ບ້ານ ແລນເງິນ	ບ. ແລນເງິນ	ວັດທະນະທຳ	ເມືອງ	56	ຍ່າງ, ເຮືອ	ບ້ານ	2013	2013				✓	
85	ບ້ານ ກູງທະ	ບ. ກູງທະ	ວັດທະນະທຳ	ເມືອງ	56	ຍ່າງ, ເຮືອ	ບ້ານ	2013	2013				✓	
86	ບ້ານ ສັນຫຼວງໃຕ້	ບ. ສັນຫຼວງໃຕ້	ວັດທະນະທຳ	ເມືອງ	46	ຍ່າງ, ລົດ	ບ້ານ	2014	2015				✓	
87	ບ້ານ ສັນຫຼວງເໜືອ	ບ. ສັນຫຼວງເໜືອ	ວັດທະນະທຳ	ເມືອງ	51	ຍ່າງ, ລົດ	ບ້ານ	2010					✓	
88	ບ້ານ ສ້າງຫ້ວຍ	ບ. ສ້າງຫ້ວຍ	ວັດທະນະທຳ	ເມືອງ	45	ຍ່າງ, ລົດ	ບ້ານ	2008				✓	✓	
89	ບ້ານ ດົງຂາມ	ບ. ດົງຂາມ	ວັດທະນະທຳ	ເມືອງ	56	ຍ່າງ, ລົດ	ບ້ານ	2007	2008			✓	✓	
90	ບ້ານ ຈະລະເກົ້າ	ບ. ຈະລະເກົ້າ	ວັດທະນະທຳ	ເມືອງ	66	ຍ່າງ, ລົດ	ບ້ານ	2010	2011			✓	✓	
91	ບ້ານ ແລນຄຳເໜືອ	ບ. ແລນຄຳເໜືອ	ວັດທະນະທຳ	ເມືອງ	76	ຍ່າງ, ລົດ	ບ້ານ	2010	2011				✓	
92	ບ້ານ ຫ້ວຍຫລາ	ບ. ຫ້ວຍຫລາ	ວັດທະນະທຳ	ເມືອງ	76	ຍ່າງ, ລົດ	ບ້ານ	2010	2011				✓	
93	ບ້ານ ກິກງ້ວ	ບ. ກິກງ້ວ	ວັດທະນະທຳ	ເມືອງ	76	ຍ່າງ, ລົດ	ບ້ານ	2010	2011				✓	
94	ບ້ານ ກ້ວ	ບ. ກ້ວ	ວັດທະນະທຳ	ເມືອງ	76	ຍ່າງ, ລົດ	ບ້ານ	2008					✓	
95	ບ້ານ ຫ້ວຍອອນ	ບ. ຫ້ວຍອອນ	ວັດທະນະທຳ	ເມືອງ	66	ຍ່າງ, ລົດ	ບ້ານ	2016	2016				✓	
96	ບ້ານ ອະຮາງນ້ອຍ	ບ. ອະຮາງນ້ອຍ	ວັດທະນະທຳ	ເມືອງ	46	ຍ່າງ, ລົດ	ບ້ານ	2012	2012				✓	
97	ບ້ານ ສະບໍ່	ບ. ສະບໍ່	ວັດທະນະທຳ	ເມືອງ	66	ຍ່າງ, ລົດ	ບ້ານ	2010	2011			✓	✓	
98	ບ້ານ ຢະໂລະ	ບ. ຢະໂລະ	ວັດທະນະທຳ	ເມືອງ	46	ຍ່າງ, ລົດ	ບ້ານ	2000	2003				✓	
99	ບ້ານ ແລງຄຳໃຕ້	ບ. ແລງຄຳໃຕ້	ວັດທະນະທຳ	ເມືອງ	56	ຍ່າງ	ບ້ານ	2007	2008				✓	
100	ບ້ານ ນ້ຳບອນໃຕ້	ບ. ນ້ຳບອນໃຕ້	ວັດທະນະທຳ	ເມືອງ	40	ຍ່າງ	ບ້ານ	2007				✓	✓	
VII	ເມືອງໃໝ່	5												
101	ນ້ຳຕົກຕາດຫ້ວຍຈິກ	ບ. ຫ້ວຍຈິກ	ທຳມະຊາດ	ເມືອງ	1	ຍ່າງ, ລົດ	ບ້ານ	1995	2005	✓		✓		
102	ບ້ານ ຫ້ວຍວາງເກົ້າ	ບ. ຫ້ວຍວາງເກົ້າ	ວັດທະນະທຳ	ເມືອງ	6	ຍ່າງ, ລົດ	ບ້ານ	2010	2005	✓		✓		

ລຳດັບ	ລາຍຊື່ແຮງງານ	ທີ່ຕັ້ງ	ປະເພດ	ລະດັບ	ຫ່າງຈາກຕົວເມືອງ ກິໂລແມັດ	ການເຂົ້າໃຈ	ສາກສ່ວນດູ້ມພາກສ່ວນດູ້ມຄອງ	ປີຄົ້ນພົບ	ເປີດບໍລິການ	ຮ້ານອາຫານ	ຮ້ານດຳ	ຫ້ອງນ້ຳ	ສຳຫຼວດ	ແຜນຂັດທະນາ
103	ນ້ຳຕົກຕາດອູ່ນ	ບ ຫ້ວຍລອດ	ທຳມະຊາດ	ເມືອງ	19	ຢ່າງ, ລິດ	ບ້ານ	2007	2005					
104	ນ້ຳຕົກຕາດຫ້ວຍຮູນ	ບ ສິມຮູນ	ທຳມະຊາດ	ເມືອງ	15	ຢ່າງ	ບ້ານ	2013	2005					
105	ບ້ານ ປາກແພວິລະຊິນ	ບ. ປາກແພ	ປະຫັດສາດ	ເມືອງ	42 ກມ	ຢ່າງ, ລິດ	ບ້ານ	1969				✓		
ແຂວງຫຼວງນ້ຳທາ														
I ເມືອງ ຫຼວງນ້ຳທາ 31														
1	ປ່າສະຫງວນແຫ່ງຊາດນ້ຳທ່າ	ກວມທັງ 5 ເມືອງ	ທຳມະຊາດ	ຊາດ		ຢ່າງ, ຂີ້ເຮືອ	ແຂວງ	1993	1999				✓	✓
2	ເຂດພັດທະນາເສດຖະກິດສະເພາະບໍ່ແມ່ນແຜນງານ	ເຂດສຳປະທານຈິນ	ວັດທະນະທຳ	ຊາດ	60	ສະດວກ	ແຂວງ	2004	2006	✓	✓	✓	✓	✓
3	ແຮງງານທ່ອງທ່ຽວບ້ານນ້ຳຕົ	ບ້ານນ້ຳຕົ	ທຳມະຊາດ	ແຂວງ	6	ສະດວກ	ແຂວງ	1995	2007		✓	✓	✓	✓
4	ສວນອາຫານນ້ຳທ່າປາຄຳ	ບ້ານຈະເລີນສຸກ	ທຳມະຊາດ	ແຂວງ	22	ສະດວກ	ແຂວງ	2017	2018	✓		✓	✓	✓
5	ຫໍພິພິດໄຟຟ້ານ້ຳທາ 3	ບ້ານໂຮງເລືອຍ	ທຳມະຊາດ	ແຂວງ	6	ສະດວກ	ແຂວງ	2000	2008					✓
6	ສວນວັດທະນະທຳແຂວງ	ບ້ານແປຕົ້ນ	ວັດທະນະທຳ	ແຂວງ	2	ສະດວກ	ແຂວງ	2017					✓	
7	ພະທາດຫຼວງນ້ຳທາ	ບ້ານໄຊສົມບູນ	ວັດທະນະທຳ	ແຂວງ	1	ສະດວກ	ແຂວງ	2004	2008			✓	✓	✓
8	ຕະຫຼາດກາງຄືນແຂວງຫຼວງນ້ຳທາ	ບ້ານໄພນໄຊ	ວັດທະນະທຳ	ແຂວງ	ໝົດສະບານແຂວງ	ສະດວກ	ແຂວງ	1989	2007	✓	✓	✓	✓	
9	ສວນສາທາລະນະແຂວງ	ບ້ານນາຄຳອມ	ວັດທະນະທຳ	ແຂວງ	ໝົດສະບານແຂວງ	ສະດວກ	ແຂວງ	2019					✓	✓
10	ຫໍພິພິດຕະພັນແຂວງ	ບ້ານອຸດົມສິນ	ປະຫັດສາດ	ແຂວງ	ໝົດສະບານແຂວງ	ສະດວກ	ແຂວງ	2010	2011		✓	✓	✓	
11	ເສັ້ນທາງລ່ອງເຂືອສາຍນ້ຳທາ	ແມ່ນ້ຳທາ	ທຳມະຊາດ	ແຂວງ	8	ສະດວກ	ແຂວງ	1999	1999					✓
12	ເສັ້ນທາງເຮືອສາຍນ້ຳທາ	ແມ່ນ້ຳທາ	ທຳມະຊາດ	ແຂວງ	26	ສະດວກ	ແຂວງ	1999	1999					✓
13	ເສັ້ນທາງຢ່າງປ່າ ແລະ ວັດທະນະທຳເຜົາອາຄາ	ບ້ານພູຫວານ	ທຳມະຊາດ	ແຂວງ	28	ຫຍຸ້ງຍາກ, ຢ່າງ	ແຂວງ					✓	✓	
14	ແຮງງານທ່ອງທ່ຽວທຳມະຊາດ ແລະ ປະຫັດສາດພູກະໂລນ	ບ້ານນ້ຳຕົ-ທົ່ງດີ	ທຳມະຊາດ	ແຂວງ	7	ສະດວກ	ແຂວງ	2017						
15	ບ້ານວັດທະນະທຳ ແລະ ວັດທະນະທຳເຜົາໄຕ້ແດງ	ບ້ານພຽງງາມ	ວັດທະນະທຳ	ແຂວງ	7	ສະດວກ	ແຂວງ	2013	2013		✓	✓	✓	
16	ບ້ານວັດທະນະທຳ ແລະ ການຫຍິບປັກອັກແສວຂອງຊົນເຜົາມິງ	ບ້ານຫາດຍາວ	ວັດທະນະທຳ	ແຂວງ	1	ສະດວກ	ແຂວງ	2018	2018			✓	✓	
17	ບ້ານວັດທະນະທຳເຜົາຍວນ	ບ້ານວຽງເໜືອ	ວັດທະນະທຳ	ແຂວງ	4	ສະດວກ	ແຂວງ	2007	2007	✓		✓	✓	
18	ບ້ານວັດທະນະທຳເຜົາໄຕ້ດຳ	ບ້ານນ້ຳແຈ້ງ	ວັດທະນະທຳ	ແຂວງ	6	ສະດວກ	ແຂວງ	2017				✓		
19	ເສັ້ນທາງຢ່າງປ່າ ແລະ ເຮືອນພັກແຮມປະຊາຊົນ	ບ້ານນາລັມເໜືອ	ທຳມະຊາດ	ແຂວງ	35	ຢ່າງ, ເຂືອ, ລິດ	ແຂວງ	1999	1999			✓	✓	
20	ນ້ຳຕົກຕາດນ້ຳທຸງ	ບ້ານນ້ຳແຕງ	ທຳມະຊາດ	ເມືອງ	18	ຫຍຸ້ງຍາກ	ເມືອງ	1993						
21	ນ້ຳຕົກຕາດຫ້ວຍດຳ	ບ້ານຫ້ວຍດຳ	ທຳມະຊາດ	ເມືອງ	25	ຫຍຸ້ງຍາກ	ເມືອງ	2001						
22	ນ້ຳຕົກຕາດປາງຄວາຍ	ບ້ານນ້ຳແກ້ໃຫຍ່	ທຳມະຊາດ	ເມືອງ	38	ຫຍຸ້ງຍາກ	ເມືອງ	2005						
23	ແຮງງານທ່ອງທ່ຽວທຳມະຊາດແກ້ງຽວ	ບ້ານສິນດູດ	ທຳມະຊາດ	ເມືອງ	22	ສະດວກ	ເມືອງ	2004	2011				✓	
24	ແຮງງານທ່ອງທ່ຽວທຳມະຊາດກຳແພງຫິນ	ບ້ານດອນໄຊ	ທຳມະຊາດ	ເມືອງ	20	ຫຍຸ້ງຍາກ	ເມືອງ	2006						
25	ແຮງງານທ່ອງທ່ຽວວັດທະນະທຳ ແລະ ປະຫັດສາດພະທາດປູມປູກ	ບ້ານນ້ຳແຈ້ງ	ວັດທະນະທຳ	ແຂວງ	6	ສະດວກ	ເມືອງ	1966	1995				✓	
26	ວັດຫຼວງຂອມ	ບ້ານຫຼວງ	ວັດທະນະທຳ	ແຂວງ	6	ສະດວກ	ເມືອງ						✓	
27	ວັດບ້ານນ້ຳທຸງ	ບ້ານນ້ຳທຸງ	ວັດທະນະທຳ	ເມືອງ	7	ສະດວກ	ເມືອງ	1958	1996				✓	
28	ພູມມິວັດທຳມະຊາດຫຼວງນ້ຳທາ	ເມືອງຫຼວງນ້ຳທາ	ທຳມະຊາດ	ແຂວງ		ສະດວກ	ເມືອງ	1999	1999				✓	
29	ຕະຫຼາດອຸດສາຫະກຳແຂວງ	ບ້ານວຽງຄຳ	ວັດທະນະທຳ	ແຂວງ	ໝົດສະບານແຂວງ	ສະດວກ	ເມືອງ	2009	2010				✓	
30	ແຮງງານທ່ອງທ່ຽວປະຫັດສາດເມັກສະເບາະ	ບ້ານນາເຕີຍ	ປະຫັດສາດ	ເມືອງ	37	ຫຍຸ້ງຍາກ	ເມືອງ	2006						
31	ພູສາມຍອດ	ບ້ານກິກມີ	ປະຫັດສາດ	ເມືອງ	24	ຫຍຸ້ງຍາກ	ເມືອງ	1968						
II ເມືອງສິງ 23														
1	ນ້ຳຕົກຕາດນ້ຳອີ	ບ້ານສິນອີຕົ້ນ	ທຳມະຊາດ	ເມືອງ	20	ລົດຈັກ, ຢ່າງ	ເມືອງ	2005	2005					
2	ນ້ຳຕົກຕາດນ້ຳແກ້ວ	ບ້ານຕີນທາດ	ທຳມະຊາດ	ເມືອງ	10	ລົດຈັກ, ຢ່າງ	ເມືອງ	1998	2007				✓	✓
3	ນ້ຳຕົກຕາດນ້ຳປຸງ	ບ້ານປ່າຫວາຍຕົ້ນ	ທຳມະຊາດ	ເມືອງ	15	ລົດຈັກ, ຢ່າງ	ເມືອງ	2005	2007					
4	ນ້ຳຕົກຕາດຜາເຍືອງ	ເຂດພູກົວລິມ	ທຳມະຊາດ	ເມືອງ	19	ສະດວກ	ເມືອງ	2005	2007				✓	

ລຳດັບ	ລາຍຊື່ແຫຼ່ງທ່ອງທ່ຽວ	ທີ່ຕັ້ງ	ປະເພດ	ລະດັບ	ທ່າງຈາກເມັດເມືອງ ກິໂລແມັດ	ການເຂົ້າເຖິງ	ພາກສ່ວນດຸ້ມໝາກສ່ວນດຸ້ມຄອງ	ປີລົບພິຍ	ເປີດບໍລິການ	ຮ້ານອາຫານ	ຮ້ານດຳ	ຫ້ອງນ້ຳ	ສຳຫຼວດ	ແຜນທີ່ດທະນາ
5	ເຂດຊົນລະປະທານນ້ຳຫຍ້າ	ປ່າລະທອງນ້ຳຫຍ້າ	ທຳມະຊາດ	ເມືອງ	13	ສະດວກ	ເມືອງ	2016	2020					
6	ສວນຫຼັກເມືອງງຸງສິງ	ບ້ານຈຽງແລ	ວັດທະນະທຳ	ເມືອງ	໖	ສະດວກ	ເມືອງ	2015	2016				✓	
7	ພະທາດຈຽງຕຶງ	ບ້ານຕີນທາດ	ວັດທະນະທຳ	ແຂວງ	6	ສະດວກ	ເມືອງ	1519	1990				✓	
8	ພະທາດຈອມສິງ	ບ້ານສິງພັດທະນາ	ວັດທະນະທຳ	ເມືອງ	8	ສະດວກ	ເມືອງ	1521	1990				✓	
9	ວັດຫຼວງຈຽງໃຈ	ບ້ານຈຽງໃຈ	ວັດທະນະທຳ	ເມືອງ	໖	ສະດວກ	ເມືອງ	1873	1990				✓	
10	ວັດບ້ານສີລິເຮືອງ	ບ້ານສີລິເຮືອງ	ວັດທະນະທຳ	ເມືອງ	1	ສະດວກ	ເມືອງ						✓	
11	ວັດບ້ານນ້ຳແກ້ວຫຼວງ	ບ້ານນ້ຳແກ້ວຫຼວງ	ວັດທະນະທຳ	ເມືອງ	໖	ສະດວກ	ເມືອງ						✓	
12	ວັດບ້ານນາຄຳ	ບ້ານນາຄຳ	ວັດທະນະທຳ	ເມືອງ	5	ສະດວກ	ເມືອງ						✓	
13	ກິດຈະກຳຕົ້ມໝ້າລາວ	ບ້ານປ່າຕອຍ	ວັດທະນະທຳ	ເມືອງ	5.5	ສະດວກ	ເມືອງ						✓	
14	ຕະຫຼາດອຸດສາຫະກຳກະສິກຳເມືອງສິງ	ບ້ານຈຽງແລ	ວັດທະນະທຳ	ເມືອງ	໖	ສະດວກ	ເມືອງ						✓	
15	ເຮືອນພະຍາເຊກອງ ແລະ ຫໍພິພິຕະພັນເມືອງສິງ	ບ້ານຈຽງໃຈ	ປະຫັດສາດ	ແຂວງ	໖	ສະດວກ	ເມືອງ	1934	2007				✓	
16	ວັດຈີນາຟິນສີຫໍຄຳ (ວັດບ້ານຫົວຂົວ)	ບ້ານຫົວຂົວ	ປະຫັດສາດ	ເມືອງ	1	ສະດວກ	ເມືອງ	1870					✓	
17	ຄ້າຍເກົ່າທະຫານຝຣັ່ງ	ບ້ານສິງຈະເລີນ	ປະຫັດສາດ	ແຂວງ	໖	ສະດວກ	ເມືອງ	2000					✓	
18	ພະທາດຊຽງແຂງ	ບ້ານຊຽງແຂງ	ວັດທະນະທຳ	ເມືອງ	65	ຫຍຸ້ງຍາກ	ເມືອງ							
19	ພະທາດຫິນປູ (ກາງແມ່ນ້ຳຂອງ)	ບ້ານຊຸຍ	ວັດທະນະທຳ	ເມືອງ	70	ຫຍຸ້ງຍາກ	ເມືອງ	1972						
20	ຮອຍຕີນພະຍາດ	ບ້ານພະຍາດໃຫຍ່	ທຳມະຊາດ	ເມືອງ	12	ຫຍຸ້ງຍາກ	ເມືອງ							
21	ຝາຍຫ້ວຍຫຼວງ	ບ້ານຫ້ວຍຫຼວງ	ທຳມະຊາດ	ເມືອງ	6	ສະດວກ	ເມືອງ	2015						
22	ບ້ານວັດທະນະທຳ ແລະ ການຫຍິບຍົກຕົກແຂ້ວຂອງຊົນເຜົ່າອົມມຽນ	ບ້ານພູດອນຫັນ	ວັດທະນະທຳ	ເມືອງ	8	ສະດວກ	ເມືອງ						✓	
23	ແຫຼ່ງທ່ອງທ່ຽວທຳມະຊາດບ້ານຫ້ວຍລະ	ບ້ານຫ້ວຍລະ	ທຳມະຊາດ	ເມືອງ	11	ສະດວກ	ເມືອງ							
III	ເມືອງສອງ	25												
1	ທຳມະຊາດພູຜາຄຳ	ບ້ານ ຈອມແຈ້ງ	ທຳມະຊາດ	ເມືອງ	2	ສະດວກ	ເມືອງ	2008	2010				✓	
2	ນ້ຳຕົກຕາດນ້ຳລອງ	ບ້ານ ນ້ຳໂຍ	ທຳມະຊາດ	ເມືອງ	25	ລົດ, ຍ່າງ	ເມືອງ	2009	2010				✓	
3	ນ້ຳຕົກຕາດຫ້ວຍໝາກມື	ບ້ານ ຈຳຄຳປິ່ງ	ທຳມະຊາດ	ເມືອງ	8	ລົດ, ຍ່າງ	ເມືອງ	2014					✓	✓
4	ນ້ຳຕົກຕາດຫ້ວຍແກ້ວ	ບ້ານປ່າຕາ	ທຳມະຊາດ	ເມືອງ	6	ລົດ, ຍ່າງ	ເມືອງ	2014						
5	ນ້ຳຕົກຕາດຫ້ວຍຫຼວງ	ບ້ານ ຫ້ວຍຫຼວງ	ທຳມະຊາດ	ເມືອງ	8	ລົດ, ຍ່າງ	ເມືອງ	2014						
6	ນ້ຳຕົກຕາດນ້ຳມະອຸ່ນ-ເຍີ້ນ	ບ້ານ ສີຍມະ	ທຳມະຊາດ	ເມືອງ	42	ລົດ, ຍ່າງ	ເມືອງ	2011						
7	ນ້ຳຕົກຕາດຫ້ວຍຄຸ່ມ	ບ້ານສີຍອີໃໝ່	ທຳມະຊາດ	ເມືອງ	39	ລົດ, ຍ່າງ	ເມືອງ	2009	2010					
8	ບໍ່ນ້ຳອຸ່ນປຸ້ງເໝີນ	ບ້ານຊຽງຊຸ່ງ	ທຳມະຊາດ	ເມືອງ	26	ສະດວກ	ເມືອງ	2014						
9	ເສັ້ນທາງລ້ອງເສືອສາຍນ້ຳມະ	ບ້ານຈອມແຈ້ງ	ທຳມະຊາດ	ເມືອງ	໖	ສະດວກ	ເມືອງ	2011					✓	
10	ທະເລໝອກຜາງິວ	ບ້ານຜາງິວ	ທຳມະຊາດ	ເມືອງ	64	ສະດວກ	ເມືອງ	2014					✓	
11	ຖ້ຳຜາລູບ	ບ້ານຜາແກ	ທຳມະຊາດ	ເມືອງ	52	ລົດ, ຍ່າງ	ເມືອງ	2014						
12	ພະທາດຈອມໃຈເມືອງ	ບ້ານຈອມແຈ້ງ	ວັດທະນະທຳ	ເມືອງ	໖	ສະດວກ	ເມືອງ	2011	2012				✓	
13	ພະທາດຈອມຈອງ	ບ້ານທາດ	ວັດທະນະທຳ	ເມືອງ	30	ສະດວກ	ເມືອງ	1994	1995				✓	
14	ພະທາດຈອມແຂງ	ບ້ານຊຽງກົກ	ວັດທະນະທຳ	ເມືອງ	24	ສະດວກ	ເມືອງ	1996	1997				✓	
15	ພະທາດຈອມເໜີຍ	ບ້ານໜອງຄຳ	ວັດທະນະທຳ	ເມືອງ	6	ສະດວກ	ເມືອງ	1996	1997				✓	
16	ພະທາດຈອມໝອກ	ບ້ານຈອມໝອກ	ວັດທະນະທຳ	ເມືອງ	10	ລົດ, ຍ່າງ	ເມືອງ	1996	1997				✓	
17	ພະທາດແມວສີ	ບ້ານສະ	ວັດທະນະທຳ	ເມືອງ	52	ລົດ, ຍ່າງ	ເມືອງ						✓	
18	ພະທາດຈອມສິງ	ບ້ານສະ	ວັດທະນະທຳ	ເມືອງ	44	ສະດວກ	ເມືອງ	1997	1998				✓	
19	ພະທາດຈອມແຈ້ງ	ບ້ານຈອມແຈ້ງ	ວັດທະນະທຳ	ເມືອງ	໖	ສະດວກ	ເມືອງ	1992	1993				✓	
20	ເຂດບໍລິການ ແລະ ການທ່ອງທ່ຽວ ຂົວບຶດຕະພານລາວ-ມຽນມາ	ບ້ານຫ້ວຍກູມ	ວັດທະນະທຳ	ແຂວງ	33	ສະດວກ	ເມືອງ	2014	2015					✓
21	ບ້ານວັດທະນະທຳເຜົ່າມົ້ງ, ລາທຸ, ອາຄາ	ຖິ່ນບ້ານຈິງກາ	ວັດທະນະທຳ	ເມືອງ	19	ສະດວກ	ເມືອງ	2008	2009				✓	

ລຳດັບ	ລາຍຊື່ແຫຼ່ງທ່ອງທ່ຽວ	ທີຕັ້ງ	ປະເພດ	ລະດັບ	ທ່າງຈາກຕົວເມືອງ ກິໂລແມັດ	ການເຂົ້າເຖິງ	ພາກສ່ວນຄຸ້ມໜັກສ່ວນຄຸ້ມຄອງ	ປີຄົ້ນພົບ	ເປີດບໍລິການ	ຮ້ານອາຫານ	ຮ້ານຄ້າ	ຫ້ອງນ້ຳ	ສຳຫຼວດ	ແຜນຂັດທະນາ
22	ບ້ານວັດທະນະທຳເພັດແລນແຕນ	ບ້ານປ່າຄາ	ວັດທະນະທຳ	ເມືອງ	4	ສະດວກ	ເມືອງ	2008	2009				✓	
23	ຫັດຖະກຳຄຳແຜ່ນຜ້າອາຄາ	ບ້ານຫຼັງຄາ	ວັດທະນະທຳ	ເມືອງ	2	ສະດວກ	ເມືອງ	2009	2010				✓	
24	ຫັດຖະກຳຈັກສານເຜົາກູ່ຍ	ບ້ານໂພນສຳພັນ	ວັດທະນະທຳ	ເມືອງ	5	ສະດວກ	ເມືອງ	2010	2011				✓	
25	ສິລະປະວິນມະຄະດີຜ້າອາຄາ	ບ້ານຕອນແຍງ	ວັດທະນະທຳ	ເມືອງ	1	ສະດວກ	ເມືອງ	2011	2012				✓	
IV	ເມືອງວຽງຜູກ	21												
1	ເຂດບໍລິການ ແລະ ການທ່ອງທ່ຽວເຖິງເກົາເລົາ	ບ້ານນ້ຳແຂງ	ທຳມະຊາດ	ແຂວງ	11	ສະດວກ	ແຂວງ	2000	2008			✓	✓	
2	ແຫຼ່ງທ່ອງທ່ຽວພູເສັດ-ສູງຄຳ	ບ້ານຟອງ	ທຳມະຊາດ	ແຂວງ	32	ສະດວກ	ເມືອງ	2014	2015	✓		✓	✓	✓
3	ຖ້ຳພູຜາສາດນ້ຳນາຍ	ບ້ານທ່າຫຼວງ	ທຳມະຊາດ	ເມືອງ	20	ລົດ	ເມືອງ	2005	2006				✓	✓
4	ຖ້ຳເຈຍ	ບ້ານພູເສັດ	ທຳມະຊາດ	ເມືອງ	25	ລົດ	ເມືອງ	2007						
5	ຖ້ຳນົກແອ່ນ	ບ້ານພູລັນເໜືອ	ທຳມະຊາດ	ເມືອງ	24	ຍ່າງ	ເມືອງ	2003						
6	ນ້ຳຕົກຕາດພູສອງຂຶ້ນ	ບ້ານທ່າລາດ	ທຳມະຊາດ	ເມືອງ	33	ລົດ	ເມືອງ	2004	2005					
7	ນ້ຳຕົກຕາດນ້ຳກູຍ	ບ້ານຫ້ວຍຫີກ	ທຳມະຊາດ	ເມືອງ	23	ຍ່າງ	ເມືອງ							
8	ນ້ຳຕົກຕາດວັກຈິງ	ບ້ານນ້ຳນາງ	ທຳມະຊາດ	ເມືອງ	9.5	ຍ່າງ	ເມືອງ							
9	ນ້ຳຕົກຕາດຕະລາ	ບ້ານພູລັນເໜືອ	ທຳມະຊາດ	ເມືອງ	24	ຍ່າງ	ເມືອງ	2015						
10	ນ້ຳຕົກຕາດຈູກວັກ	ບ້ານນ້ຳແຂງ	ທຳມະຊາດ	ເມືອງ	20	ຍ່າງ	ເມືອງ	2007	2007					
11	ນ້ຳຕົກຕາດຈູຈອຍ	ບ້ານພູໄຊທາ	ທຳມະຊາດ	ເມືອງ	60	ຍ່າງ	ເມືອງ	2013						
12	ນ້ຳອອກຮູຕາດນ້ຳເສືອ	ບ້ານຕະລອງ	ທຳມະຊາດ	ເມືອງ	25	ຍ່າງ	ເມືອງ	2005						
13	ສວນອຸທິຍານບໍ່ກຸ້ງ	ບ້ານຄົງວຽງ	ທຳມະຊາດ	ແຂວງ	ເທດສະບານເມືອງ	ສະດວກ	ເມືອງ	2012	2013				✓	✓
14	ຈຸດຊົມວິວນ້ຳແພ	ບ້ານນ້ຳແພ	ທຳມະຊາດ	ແຂວງ	37	ສະດວກ	ເມືອງ	2012	2013				✓	
15	ວັດຖານະເຄລີ	ບ້ານທ່າວຽງ	ວັດທະນະທຳ	ເມືອງ	ເທດສະບານເມືອງ	ສະດວກ	ເມືອງ	1975	1975				✓	
16	ວັດວຽງຜາສຸກ	ບ້ານໃສ່	ວັດທະນະທຳ	ເມືອງ	6	ສະດວກ	ເມືອງ	2003	2003				✓	
17	ວັດສີເມືອງເງິນ	ບ້ານນ້ຳເງິນ	ວັດທະນະທຳ	ເມືອງ	12	ສະດວກ	ເມືອງ	2002	2002				✓	
18	ວັດເກົາຊິງສາ	ບ້ານນ້ຳຟ້າ	ວັດທະນະທຳ	ເມືອງ	8	ສະດວກ	ເມືອງ	2015	2015				✓	
19	ທ່າວາງສະແດງເມືອງວຽງພູຄາ	ບ້ານຄົງວຽງ	ວັດທະນະທຳ	ເມືອງ	ເທດສະບານເມືອງ	ສະດວກ	ເມືອງ	2012	2012				✓	
20	ເກົາເລົາປູນບູຮານ	ບ້ານທ່າວຽງ	ວັດທະນະທຳ	ເມືອງ	ເທດສະບານເມືອງ	ສະດວກ	ເມືອງ	2003					✓	
21	ວັດມະຫາໂປດ-ກຳແພງເມືອງເກົາ	ບ້ານວຽງສະຫວ່າງ	ວັດທະນະທຳ	ເມືອງ	ເທດສະບານເມືອງ	ສະດວກ	ເມືອງ	2003					✓	✓
V	ເມືອງນາແລ	9												
1	ຖ້ຳນ້ຳກູດ	ບ້ານຜາຮູ	ທຳມະຊາດ	ເມືອງ	13	ສະດວກ	ເມືອງ		2013				✓	✓
2	ຖ້ຳເພິ່ງ	ບ້ານເພິ່ງ	ທຳມະຊາດ		25	ຍ່າງ	ເມືອງ	2000						
3	ຖ້ຳພູຈະແລ	ບ້ານຈະແລ	ທຳມະຊາດ		15	ຫຍ້ງຍາກ	ເມືອງ	2000						
4	ນ້ຳຕົກຕາດຫ້ວຍນຸງ	ປ່າສະຫງວນນ້ຳຂ້າ	ທຳມະຊາດ		10	ຫຍ້ງຍາກ	ເມືອງ		2014					
5	ນ້ຳຕົກຕາດຫ້ວຍສາບ	ບ້ານກຫົວແຕງ	ທຳມະຊາດ		60	ຫຍ້ງຍາກ	ເມືອງ	2014						
6	ຫີນເຄື່ອນໄຟຟ້ານ້ຳທາ 1	ບ້ານເພິ່ງ	ທຳມະຊາດ		60	ເສືອ	ເມືອງ	2014	2019					
7	ແຫຼ່ງນ້ຳຕົ້ງ 4 ຈຸດ	ບ້ານຈອມສີ, ກະຍະ	ທຳມະຊາດ		40		ເມືອງ	2011						
8	ຫັດຖະກຳຖ້ຳຫຼາກ	ບ້ານຄອນຄຳ	ວັດທະນະທຳ		47	ສະດວກ	ເມືອງ		2000				✓	
9	ຜາເຕັມ	ບ້ານກູບ	ປະຫັດສາດ		35	ຫຍ້ງຍາກ	ເມືອງ	2000	2015					
	ແຂວງ ບໍ່ແກ້ວ													
I	ເມືອງຫ້ວຍຊາຍ	15												
1	ຕາດນ້ຳຍອນ	ປະມະ	ທຳມະຊາດ	ແຂວງ	25	ລົດ, ຍ່າງ	ເອກະຊົນ		2012		✓	✓	✓	✓
2	ອ່າງນ້ຳຕື້ນ	ພູທວານ	ທຳມະຊາດ	ແຂວງ	35	ລົດ	ເອກະຊົນ		1998	✓		✓	✓	✓
3	ປ່າສະຫງວນນ້ຳກ່ານ	ຕູບ	ທຳມະຊາດ	ຊາດ	75	ລົດ, ຍ່າງ	ເອກະຊົນ	2006	2007				✓	✓

ລຳດັບ	ລາຍຊື່ແຫຼ່ງທ່ອງທ່ຽວ	ທິດັ່ງ	ປະເພດ	ລະດັບ	ຫ່າງຈາກຕົວເມືອງ ກິໂລມັດ	ການເຂົ້າຖິງ	ພາກສ່ວນຕົ້ນພາກສ່ວນຕໍ່ມື້	ປີກໍ່ຕັ້ງ	ປິດບໍລິການ	ອ້າງອານາ	ອ້າງອານາ	ອ້າງອານາ	ອ້າງອານາ	ສຳຫຼວດ	ແຜນພັດທະນາ
4	ລ່ອງແພນ້ຳງາວ	ນ້ຳແພດ	ທຳມະຊາດ	ແຂວງ	30	ລົດ, ເຮືອ	ແຂວງ	2009						✓	✓
5	ພູຜາແດງ	ປະມະ	ທຳມະຊາດ	ແຂວງ	26	ລົດ, ຍ່າງ	ບ້ານ	2010	2011				✓	✓	✓
6	ພູຜາຮຸ້ງ	ປະມະ	ທຳມະຊາດ	ແຂວງ	28	ຍ່າງ	ບ້ານ	2010	2011				✓	✓	
7	ດອນປຸ້ງ	ມີໄຊສະຫວ່າງ	ທຳມະຊາດ	ແຂວງ	1	ເຮືອ	ແຂວງ							✓	✓
8	ພູ106	ໃຫຍ່ຫ້ວຍຊາຍເໜືອ	ທຳມະຊາດ	ແຂວງ	1	ລົດ	ບ້ານ	2018						✓	✓
9	ຕະຫຼາດຊຸມຊົນ	ດອນໃຈ	ວັດທະນະທຳ	ແຂວງ	70	ລົດ	ບ້ານ	2010	2010	✓	✓	✓	✓	✓	✓
10	ວັດຈອມເຂົ້າມະນີຣັດ	ໃຫຍ່ຫ້ວຍຊາຍເໜືອ	ວັດທະນະທຳ	ແຂວງ	1	ລົດ, ຍ່າງ	ບ້ານ	1880					✓	✓	✓
11	ວັດພະທາດສຸວັນນະຜາຄຳ	ຕີນທາດ	ວັດທະນະທຳ	ແຂວງ	2.5	ລົດ	ບ້ານ	1022					✓	✓	✓
12	ເຂົ້າປູນຫົວໄລືງ	ພິມູນທອງ	ວັດທະນະທຳ	ແຂວງ	6	ລົດ	ເອກະຊົນ			✓			✓	✓	✓
13	ຊົນເຜົ່າແລນແຕນ	ນ້ຳຈ້າງ	ວັດທະນະທຳ	ແຂວງ	17	ລົດ	ບ້ານ	1960	2004	✓	✓	✓	✓	✓	✓
14	ຄ້າຍເກົ່າພາຍເລື້ງ	ມຸງຄຸນສິນ	ປະຫັດສາດ	ແຂວງ	1	ລົດ	ແຂວງ	1900	2012				✓	✓	✓
15	ຜາພອະ	ປາກງາວ	ປະຫັດສາດ	ແຂວງ	15	ລົດ	ແຂວງ	ປ່າໄໝເຈົ້າອະນຸ					✓	✓	✓
II	ເມືອງ ຕີນເພີງ	19													
1	ດອນຊາວ	ພຽງງາມ	ທຳມະຊາດ	ແຂວງ	60	ລົດ	ເອກະຊົນ	1995	1995	✓	✓	✓	✓	✓	✓
2	ບໍ່ນ້ຳຮ້ອນຫົວນ້ຳເກີງ	ນ້ຳຟ້າ	ທຳມະຊາດ	ເມືອງ	45	ລົດ, ຍ່າງ	ແຂວງ							✓	✓
3	ນ້ຳຕົກຕາດເບີ 2	ດອນເງິນ	ທຳມະຊາດ	ເມືອງ	41	ລົດ, ຍ່າງ	ເມືອງ								
4	ນ້ຳຕົກຕາດຫ້ວຍປຸ້ງຮ້ອນ	ນ້ຳຟ້າ	ທຳມະຊາດ	ເມືອງ	45	ບໍ່ສະດວກ	ບ້ານ								
5	ຕາດນ້ຳຟ້າປ່ອຍ	ນ້ຳຕີ	ທຳມະຊາດ	ເມືອງ	43	ລົດ, ຍ່າງ	ບ້ານ								
6	ຕາດຫ້ວຍລິຢາວ	ຫ້ວຍເພີງ	ທຳມະຊາດ	ເມືອງ	13	ລົດ, ຍ່າງ	ບ້ານ								
7	ພະທາດຫັນ	ຫ້ວຍເພີງ	ປະຫັດສາດ	ເມືອງ	13	ລົດ	ເມືອງ						✓	✓	
8	ພະທາດຜາຄຳ	ຫ້ວຍຕ້າງ	ປະຫັດສາດ	ເມືອງ	20	ລົດ	ເມືອງ						✓		
9	ຕາດນ້ຳປອງ - ບໍ່ນ້ຳຮ້ອນບ້ານນ້ຳເກີງ	ນ້ຳເກີງເກົ່າ	ທຳມະຊາດ	ແຂວງ	28	ລົດ	ເມືອງ	2016	2018				✓	✓	✓
10	ຕາດນ້ຳຍາວ	ນ້ຳເກີງເກົ່າ	ທຳມະຊາດ	ແຂວງ	30	ລົດ, ຍ່າງ	ເມືອງ		2018					✓	✓
11	ຫິນສີລະເລີງ	ນ້ຳເກີງເກົ່າ	ທຳມະຊາດ	ແຂວງ	29	ລົດ	ເມືອງ	2008						✓	✓
12	ຜາບ່ອງ	ນ້ຳເກີງເກົ່າ	ທຳມະຊາດ	ເມືອງ	30	ລົດ	ເມືອງ		2018					✓	
13	ພະແສນແຊ	ສີມູນເຮືອງ	ວັດທະນະທຳ	ແຂວງ	7	ລົດ	ເມືອງ	2001	2006				✓	✓	✓
14	ຕາດຫ້ວຍລິມ, 6 ຊັ້ນ	ຫ້ວຍລິມ	ທຳມະຊາດ	ເມືອງ	42	ລົດ, ຍ່າງ	ເມືອງ	2018						✓	✓
15	ວັດຮິມເຢັນ	ຮິມເຢັນ	ປະຫັດສາດ	ເມືອງ	8	ລົດ	ເມືອງ	2013	2013					✓	✓
16	ວັດດອນສະຫວັນ	ດອນສະຫວັນ	ປະຫັດສາດ	ເມືອງ	1	ລົດ	ເມືອງ	2009	2009					✓	✓
17	ເມືອງເກົ່າສຸວັນນະໄຄມຄຳ	ດອນທາດ	ປະຫັດສາດ	ແຂວງ	10	ລົດ	ແຂວງ	ສະໄໝວັດທິວິ						✓	✓
18	ພະທາດສຸວັນນະເວີງຄຳ	ນ້ຳເກີງເກົ່າ	ປະຫັດສາດ	ເມືອງ	22	ລົດ	ເມືອງ	2007	2016					✓	✓
19	ປະເພນີຊົນເຜົ່າມົ້ງ	ດອນທາດ	ວັດທະນະທຳ	ເມືອງ	10	ລົດ	ເມືອງ							✓	✓
III	ເມືອງ ປາກທາ	25													
1	ພູຜາຫິນ	ກ້ອນຕີນ	ທຳມະຊາດ	ເມືອງ	60	ບໍ່ສະດວກ	ເມືອງ								✓
2	ພູຊີຟາ	ຈຽງຕອງ	ທຳມະຊາດ	ເມືອງ	75	ບໍ່ສະດວກ	ເມືອງ								✓
3	ຕຳຫ້ວຍຄານ	ແກ້ງພາກ	ທຳມະຊາດ	ເມືອງ	60	ບໍ່ສະດວກ	ເມືອງ								
4	ຕຳຫ້ວຍໂຄດ	ຫ້ວຍໂຄດ	ທຳມະຊາດ	ເມືອງ	70	ບໍ່ສະດວກ	ເມືອງ								
5	ຕຳຫ້ວຍເງືອມ	ຈຽງຕອງ	ທຳມະຊາດ	ເມືອງ	75	ສະດວກ	ເມືອງ							✓	✓
6	ຕຳຫ້ວຍຍຸດ	ຫ້ວຍສະງັກ	ທຳມະຊາດ	ເມືອງ	70	ບໍ່ສະດວກ	ເມືອງ								
7	ຕຳຫ້ວຍນ້ຳ	ຫ້ວຍນ້ຳ	ທຳມະຊາດ	ເມືອງ	65	ລົດ, ຍ່າງ	ເມືອງ							✓	✓
8	ຕຳຫ້ວຍຈະ	ປາກທາ	ທຳມະຊາດ	ເມືອງ	47	ບໍ່ສະດວກ	ເມືອງ								

ລຳດັບ	ລາຍຊື່ແຫຼ່ງທ່ອງທ່ຽວ	ທີຕັ້ງ	ປະເພດ	ລະດັບ	ຫ່າງຈາກຕົວເມືອງ ກິໂລແມັດ	ການເຂົ້າເຖິງ	ພາກສ່ວນຄຸ້ມພາກສ່ວນຄຸ້ມຄອງ	ປີຄົ້ນພົບ	ເປີດບໍລິການ	ຮ້ານອາຫານ	ຮ້ານຄ້າ	ຫ້ອງນ້ຳ	ສ້າງສວນ	ແຜນພັດທະນາ
9	ນ້ຳລອດຜູ້ຊ້າງ	ຈຽງຕອງ	ທຳມະຊາດ	ເມືອງ	75	ສະດວກ	ເມືອງ		✓	✓	✓	✓	✓	✓
10	ຫີນນາງນອນ	ທາດສະ	ທຳມະຊາດ	ເມືອງ	50	ບໍ່ສະດວກ	ເມືອງ							
11	ລ່ອງແພທາດລີ	ປາກທາ	ທຳມະຊາດ	ເມືອງ	47	ສະດວກ	ເມືອງ							✓
12	ນ້ຳຕົກຕາດຫ້ວຍພະລາແພ	ປາກທາ	ທຳມະຊາດ	ເມືອງ	47	ສະດວກ	ເມືອງ							✓
13	ນ້ຳຕົກຕາດຫ້ວຍຍາວ	ຫ້ວຍຍາວ	ທຳມະຊາດ	ເມືອງ	50	ບໍ່ສະດວກ	ເມືອງ							
14	ນ້ຳຕົກຕາດບ້ານເກົາ	ທາດສະ	ທຳມະຊາດ	ເມືອງ	60	ບໍ່ສະດວກ	ເມືອງ							
15	ນ້ຳຕົກຕາດຫ້ວຍນ້ຳ	ຫ້ວຍນ້ຳ	ທຳມະຊາດ	ເມືອງ	65	ບໍ່ສະດວກ	ເມືອງ							
16	ນ້ຳຕົກຕາດຫ້ວຍແສດ	ຫ້ວຍແສດ	ທຳມະຊາດ	ເມືອງ	85	ບໍ່ສະດວກ	ເມືອງ							
17	ນ້ຳຕົກຕາດຫ້ວຍແມງ	ຫ້ວຍແມງ	ທຳມະຊາດ	ເມືອງ	50	ບໍ່ສະດວກ	ເມືອງ							
18	ນ້ຳຕົກຕາດຫ້ວຍສະແນມ	ຫ້ວຍສະແນມ	ທຳມະຊາດ	ເມືອງ	50	ບໍ່ສະດວກ	ເມືອງ							
19	ພູສະແດນ	ນົກກະຈອກ	ທຳມະຊາດ	ເມືອງ	70	ບໍ່ສະດວກ	ເມືອງ							
20	ຊົນເຜົ່າມົງ (ຫ້ວຍພະລາມ)	ຫ້ວຍພະລາມ	ວັດທະນະທຳ	ເມືອງ	52	ບໍ່ສະດວກ	ເມືອງ							
21	ຊົນເຜົ່າມົງ (ຫ້ວຍລຳແນມ)	ຫ້ວຍລຳແນມ	ວັດທະນະທຳ	ເມືອງ	52	ບໍ່ສະດວກ	ເມືອງ							
22	ພະເຈົ້າສິກສິດ	ປາກທາ	ວັດທະນະທຳ	ເມືອງ	47	ສະດວກ	ເມືອງ		✓	✓	✓	✓	✓	✓
23	ວັດສີລິມົງສະສິລິດ	ທາດສາກ	ວັດທະນະທຳ	ເມືອງ	60	ບໍ່ສະດວກ	ເມືອງ							
24	ຊົນເຜົ່າລື້	ກ້ອນເຖິນ	ວັດທະນະທຳ	ເມືອງ	65	ບໍ່ສະດວກ	ເມືອງ							
25	ບ່ອນເກົາຝຣັ່ງຂູດຄຳ	ທາດສະ	ປະຫັດສາດ	ເມືອງ	50	ບໍ່ສະດວກ	ເມືອງ							
IV	ເມືອງ ເມັງ	7												
1	ປ່າຫວາຍຫຼວງ	ມອນແຮງມ	ທຳມະຊາດ	ເມືອງ		ສະດວກ	ເມືອງ					✓		
2	ບໍ່ນ້ຳຮ້ອນປຸ້ງເລາະ	ປຸ້ງເລາະ	ທຳມະຊາດ	ເມືອງ		ສະດວກ	ເມືອງ					✓		
3	ປ່າຊາດົມໃຫຍ່ (ພູທົ່ວຄາ)	ປຸ້ງຜາ	ທຳມະຊາດ	ເມືອງ		ບໍ່ສະດວກ	ເມືອງ							
4	ຖ້ຳນ້ຳຢູ່ (ຖ້ຳລອດ)	ສາລີເຮືອງ	ທຳມະຊາດ	ເມືອງ		ສະດວກ	ເມືອງ						✓	
5	ຖ້ຳພະບາດ	ຖ້ຳພະບາດ	ທຳມະຊາດ	ເມືອງ		ສະດວກ	ເມືອງ							
6	ຄູກ 24 ທ້ອງ	ຫ້ວຍດອກທອງ	ປະຫັດສາດ	ເມືອງ		ສະດວກ	ເມືອງ						✓	✓
7	ບ້ານຊົນເຜົ່າ		ວັດທະນະທຳ	ເມືອງ		ສະດວກ	ເມືອງ							
V	ເມືອງ ຫອດົມ	11												
1	ນ້ຳຕົກຕາດຂຸນລູ - ນາງອິວ	ປາງທອງ	ທຳມະຊາດ	ເມືອງ	7	ສະດວກ	ເມືອງ	2014	2015	✓		✓	✓	✓
2	ຖ້ຳນ້ຳລອດຫ້ວຍກູດ	ໃໝ່ຜາ	ທຳມະຊາດ	ເມືອງ	17	ສະດວກ	ເມືອງ						✓	✓
3	ຖ້ຳຜາແກ່	ຜາແກ່	ທຳມະຊາດ	ເມືອງ	10	ສະດວກ	ເມືອງ	2015					✓	✓
4	ຖ້ຳຜາໂກກ - ຜາກວາງ	ໂຮມສຸກ	ທຳມະຊາດ	ເມືອງ	4	ສະດວກ	ເມືອງ						✓	✓
5	ຖ້ຳຜາງົວ	ປາງທອງ	ທຳມະຊາດ	ເມືອງ	7	ສະດວກ	ເມືອງ							
6	ຖ້ຳຫຼອມ	ປາງທອງ	ທຳມະຊາດ	ເມືອງ		ບໍ່ສະດວກ	ເມືອງ							
7	ຕາດກິດເຕັ້ນ	ລັງ	ທຳມະຊາດ	ເມືອງ		ບໍ່ສະດວກ	ເມືອງ							
8	ຖ້ຳຕະຄອງ	ຕະຄອງ	ທຳມະຊາດ	ເມືອງ		ບໍ່ສະດວກ	ເມືອງ							
9	ຖ້ຳຜາບ່ອນ	ຜາອຸດົມ	ທຳມະຊາດ	ເມືອງ		ບໍ່ສະດວກ	ເມືອງ							
10	ຜາພະ, ຜາຄຳ, ຜາເງິນ (ວັດດອຍຜາຄຳ)	ນາໂຮມ	ວັດທະນະທຳ	ເມືອງ	5	ສະດວກ	ເມືອງ	2009	2010				✓	✓
11	ຖ້ຳຫ້ວຍເຈາະ	ໃໝ່	ທຳມະຊາດ	ເມືອງ		ບໍ່ສະດວກ	ເມືອງ							
	ແຂວງອຸດົມໄຊ													
I	ເມືອງໄຊ	19												
1	ນ້ຳຕົກຕາດນ້ຳກັດ	ຍ.ແຜນ	ທຳມະຊາດ	ແຂວງ	24	ລົດ	(ເອກະຊົນ)	2011	2016	✓	✓	✓		
2	ຖ້ຳຈອມອອງ	ຈອມອອງ	ທຳມະຊາດ	ແຂວງ	45	ລົດ	ເມືອງ		2007			✓	✓	✓

ລຳດັບ	ລາຍຊື່ແຫຼ່ງທ່ອງທ່ຽວ	ທີ່ຕັ້ງ	ປະເພດ	ລະດັບ	ທ່າງຈາກທິວເມືອງ ກິໂລແມັດ	ການເຂົ້າເຖິງ	ພາກສ່ວນດຽມພາກສ່ວນດຽມຄອງ	ປີຄົ້ນຄົ້ນ	ເປີດບໍລິການ	ຮ້ານອາຫານ	ຮ້ານດຳ	ຫ້ອງນ້ຳ	ສື່າທຽວ	ແຜນສັງຄົມທຽວ
3	ອ່າງນ້ຳທິນ	ຫ້ວຍຊຸ່ນ	ທຳມະຊາດ	ແຂວງ	10	ລົດ	ເມືອງ		2010	✓		✓		
4	ນ້ຳຕົກຕາດຫຼັກ 11	ນາງົວ	ທຳມະຊາດ	ເມືອງ	11	ລົດ	ເມືອງ		2005	✓		✓		
5	ຕຳພູໄທ້	ວຽງສາ	ທຳມະຊາດ	ເມືອງ	6	ລົດ,ຍ່າງ	ເມືອງ							
6	ນ້ຳຕົກຕາດ ນ້ຳປຸງ	ຫ້ວຍຜາກ	ທຳມະຊາດ	ເມືອງ	34	ລົດ,ຍ່າງ	ບ້ານ							
7	ນ້ຳຕົກຕາດຫ້ວຍຊຸ່ນ	ນາໝີ	ທຳມະຊາດ	ເມືອງ	6	ລົດ,ຍ່າງ	ບ້ານ						✓	
8	ນ້ຳຕົກຕາດຫ້ວຍລິນ	ບ.ຫ້ວຍຊຸ່ນ	ທຳມະຊາດ	ເມືອງ	7	ລົດ	ບ້ານ						✓	
9	ພູທາດລັດຕະນະມິງເມືອງ	ນາທວານນ້ອຍ	ວັດທະນະທຳ	ແຂວງ	ເທດສະຍານ	ລົດ	ເມືອງ		1994			✓		✓
10	ວັດສິນຕິພາບ	ເຈງ	ວັດທະນະທຳ	ເມືອງ	ເທດສະຍານ	ລົດ	ບ້ານ		2004					✓
11	ວັດເມືອງກຳ	ບ.ນາໝີ	ວັດທະນະທຳ	ເມືອງ	ເທດສະຍານ	ລົດ	ບ້ານ							
12	ວັດພູແຕ	ບ.ຖິນ	ວັດທະນະທຳ	ເມືອງ	ເທດສະຍານ	ລົດ	ບ້ານ							
13	ວັດນາສິ່ງ	ນາສິ່ງ	ວັດທະນະທຳ	ເມືອງ	ເທດສະຍານ	ລົດ	ບ້ານ							
14	ບ.ຫ້ວຍຢາ(ເຜົາມິງ)	ຫ້ວຍຍ່າ	ວັດທະນະທຳ	ເມືອງ	6	ລົດ	ບ້ານ						✓	✓
15	ບ.ໂຮມໄຊ(ເຜົາກະມຸ)	ໂຮມໄຊ	ວັດທະນະທຳ	ເມືອງ	7	ລົດ	ບ້ານ							
16	ບ.ນາຊາຍທອງ (ເຜົາລື)	ນາຊາຍທອງ	ວັດທະນະທຳ	ເມືອງ	18	ລົດ	ບ້ານ							
17	ຫໍພິພິທະພັນ ຫຼື C B	ເຈງ	ປະຫັດສາດ	ແຂວງ	ເທດສະຍານ	ລົດ	ແຂວງ				✓	✓		
18	ອານຸສາວະລີລາວ-ຫວຽດ	ມອນໃຕ້	ປະຫັດສາດ	ແຂວງ	ເທດສະຍານ	ລົດ	ເມືອງ							
19	ວັດຂອຍຕິພະບາດ	ລ້ອງຢາ	ປະຫັດສາດ	ເມືອງ	22	ລົດ	ບ້ານ					✓		✓
II	ເມືອງ 1	9												
1	ນ້ຳຕົກຕາດຕີນ	ນາໝີທອງ	ທຳມະຊາດ	ເມືອງ	47	ລົດ,ຍ່າງ	ເມືອງ						✓	✓
2	ນ້ຳຕົກຕາດຫ້ວຍມ່ອງ	ຫ້ວຍຈັນ	ທຳມະຊາດ	ເມືອງ	37	ລົດ,ຍ່າງ	ເມືອງ						✓	✓
3	ທຳມະຊາດພູຫວດ	ພູຫວດ	ທຳມະຊາດ	ເມືອງ	30	ລົດ,ຍ່າງ	ເມືອງ						✓	✓
4	ທຳມະຊາດຫອງລິນ	ຄອນທອຍ	ທຳມະຊາດ	ເມືອງ	27	ລົດ,ຍ່າງ	ເມືອງ						✓	✓
5	ຕຳຫຼວດ	ຫ້ວຍສະຫຼາກ	ທຳມະຊາດ	ເມືອງ	33	ລົດ,ຍ່າງ	ເມືອງ						✓	✓
6	ບ.ຖິນ (ເຜົາລື)	ຖິນ	ວັດທະນະທຳ	ເມືອງ	5	ລົດ	ເມືອງ						✓	✓
7	ບ.ລາດຂະບຸນ(ດິນຕີພິນເມືອງ)	ລາດຂະບຸນ	ວັດທະນະທຳ	ເມືອງ	50	ລົດ,ຍ່າງ	ເມືອງ						✓	✓
8	ບ.ຍອຍໄຮ(ເຜົາກະມຸ)	ຍອຍໄຮ	ວັດທະນະທຳ	ເມືອງ	83	ລົດ,ຍ່າງ	ເມືອງ		2004				✓	✓
9	ຕຳແຫຍ	ຕີກພູ	ທຳມະຊາດ	ເມືອງ	47	ລົດ,ຍ່າງ	ເມືອງ						✓	✓
III	ເມືອງຮຸນ	27												
1	ຕາດຕະແລ	ຕະແລ	ທຳມະຊາດ	ແຂວງ	37	ລົດ	ເມືອງ						✓	✓
2	ຕາດນ້ຳແຮງ	ກະຕາງຢາ	ທຳມະຊາດ	ເມືອງ	24	ລົດ	ເມືອງ		2007	✓	✓		✓	✓
3	ຕຳດູກ	ນາຖິນ	ທຳມະຊາດ	ເມືອງ	7	ລົດ	ບ້ານ						✓	✓
4	ຕາດວາງຕາວ	ນ້ຳພູມ	ທຳມະຊາດ	ເມືອງ	18	ລົດ,ຍ່າງ	ບ້ານ						✓	✓
5	ຕາດຫ້ວຍເລີຍ	ສິມພອນ	ທຳມະຊາດ	ເມືອງ	12	ລົດ,ຍ່າງ	ບ້ານ						✓	✓
6	ຢາດົງຈັນໄຕ(ຢາດົງ)	ຈັນໄຕ	ປະຫັດສາດ	ເມືອງ	7	ລົດ	ບ້ານ						✓	✓
7	ຢາໄວ້ລ້າທຽນ	ຈອມແລງ	ທຳມະຊາດ	ເມືອງ	23	ລົດ	ບ້ານ						✓	✓
8	ຕຳຫິນລິບ	ຈັນວາງ	ທຳມະຊາດ	ເມືອງ	20	ລົດ,ຍ່າງ	ບ້ານ						✓	✓
9	ຕຳນ້ຳອອກຮູ	ໂພນສະຫວ່າງ	ທຳມະຊາດ	ເມືອງ	21	ລົດ	ບ້ານ						✓	✓
10	ນ້ຳອອກຮູ, ຕຳນ້ຳລຽນ	ນ້ຳລຽນ	ທຳມະຊາດ	ເມືອງ	12	ລົດ	ບ້ານ						✓	✓
11	ຕຳວຽງ	ຕະແລ	ປະຫັດສາດ	ເມືອງ	37	ລົດ,ຍ່າງ	ບ້ານ						✓	✓
12	ຕຳເຮົາ	ສິງນຸແຮືອງ	ທຳມະຊາດ	ເມືອງ	21	ລົດ,ຍ່າງ	ບ້ານ						✓	✓
13	ຕຳມິດ	ຈັນວາງ	ປະຫັດສາດ	ເມືອງ	22	ລົດ,ຍ່າງ	ບ້ານ						✓	✓

ລຳດັບ	ລາຍຊື່ແຫຼ່ງທ່ອງທ່ຽວ	ທີ່ຕັ້ງ	ປະເພດ	ລະດັບ	ຫ່າງຈາກຕົວເມືອງ	ການເຂົ້າເຖິງ	ພາກສ່ວນຮຸ້ມພາກສ່ວນຮຸ້ມຕ້ອງ	ປີຄົ້ນພົບ	ເປີດບໍລິການ	ຮ້ານອາຫານ	ຮ້ານຄ້າ	ຫ້ອງນ້ຳ	ສ້າງວັດ	ແຜນສັດທະພາ
14	ຖ້ຳວ່າງ	ນາຊຽງດີ	ປະຫັດສາດ	ເມືອງ	29	ລົດ,ຍ່າງ	ບໍ່							✓
15	ຖ້ຳກວ່າງ	ຈັນວ່າງ	ທຳມະຊາດ	ເມືອງ	22	ລົດ,ຍ່າງ	ບໍ່							
16	ຖ້ຳເມອງ	ຈັນວ່າງ	ປະຫັດສາດ	ເມືອງ	22	ລົດ,ຍ່າງ	ບໍ່							
17	ນ້ຳອອກຮູນ້ຳດຽມ	ນ້ຳພູນ	ທຳມະຊາດ	ເມືອງ	18	ລົດ,ຍ່າງ	ບໍ່							
18	ຮອງຮອບສິດ	ນ້ຳພູນ	ປະຫັດສາດ	ເມືອງ	18	ລົດ,ຍ່າງ	ບໍ່							
19	ຖ້ຳກະຕິງຢາ	ກະຕິງຢາ	ທຳມະຊາດ	ເມືອງ	24	ລົດ,ຍ່າງ	ບໍ່						✓	
20	ຖ້ຳບ້ານງົວ	ງົວ	ທຳມະຊາດ	ເມືອງ	20	ລົດ,ຍ່າງ	ບໍ່						✓	
21	ຕາດຜາງາມ	ຜາງາມ	ທຳມະຊາດ	ເມືອງ	23	ລົດ,ຍ່າງ	ບໍ່						✓	
22	ຖ້ຳຜາແດງ	ນ້ຳໜຽງ	ທຳມະຊາດ	ເມືອງ	15	ລົດ,ຍ່າງ	ບໍ່						✓	
23	ຖ້ຳນາຊຽງດີ-ດີງອບ	ນາຊຽງດີ	ທຳມະຊາດ	ເມືອງ	40	ລົດ,ຍ່າງ	ບໍ່							
24	ພູຜາແດງ	ແມ່	ປະຫັດສາດ	ເມືອງ		ລົດ,ຍ່າງ	ບໍ່						✓	
25	ບ.ນາຊຽງດີ (ເຂົ້າໄຫດ້າ)	ນາຊຽງດີ	ວັດທະນະທຳ	ເມືອງ	29	ລົດ	ເມືອງ						✓	✓
26	ບ.ນາ (ເຂົ້າຫະມຸ)	ນາ	ວັດທະນະທຳ	ເມືອງ	5	ລົດ	ເມືອງ						✓	✓
27	ບ.ໜອງບິວແດງ(ເຂົ້າບິງ)	ໜອງບິວແດງ	ວັດທະນະທຳ	ເມືອງ	1	ລົດ	ເມືອງ						✓	✓
IV	ເມືອງນາພໍ້	15												
1	ຖ້ຳເມັດແຟກ	ນາທິວ	ທຳມະຊາດ	ເມືອງ	11	ລົດ	ເມືອງ						✓	✓
2	ນ້ຳຕົກຕາດສິນສານ	ນາໂຮມ	ທຳມະຊາດ	ເມືອງ	35	ລົດ,ຍ່າງ	ບໍ່							
3	ນ້ຳອອກຮູ	ນາທັງ	ທຳມະຊາດ	ເມືອງ	7	ລົດ	ເມືອງ		2003				✓	✓
4	ບໍ່ນ້ຳອຸ່ມ	ປາງສາ	ທຳມະຊາດ	ເມືອງ	12	ລົດ,ຍ່າງ	ບໍ່		2007					
5	ໜອງບິນ	ພູລີ	ທຳມະຊາດ	ເມືອງ	24	ລົດ,ຍ່າງ	ບໍ່							
6	ນ້ຳຕົກຕາດນ້ຳແຊ	ແສນໄຊ	ທຳມະຊາດ	ເມືອງ	24	ລົດ,ຍ່າງ	ບໍ່							
7	ບ.ພູຊາງ(ເຂົ້າພູຊາງ)	ພູຊາງ	ວັດທະນະທຳ	ເມືອງ	18	ລົດ	ບໍ່							
8	ບ.ປາກນ້ຳຕອງ (ເຂົ້າລາວທ້ວຍ)	ປາກນ້ຳຕອງ	ວັດທະນະທຳ	ເມືອງ	4	ລົດ	ບໍ່							
9	ບ.ນາທັງ (ເຂົ້າລີ)	ນາທັງ	ວັດທະນະທຳ	ເມືອງ	6	ລົດ	ບໍ່							
10	ບ.ນາທິວ(ບໍ່ນ້ຳກະມຸອຸ)	ນາທິວ	ວັດທະນະທຳ	ເມືອງ	9	ລົດ	ບໍ່							
11	ບ.ນາຂາມ(ເຂົ້າໄຫດ້າ)	ນາຂາມ	ວັດທະນະທຳ	ເມືອງ	14	ລົດ	ບໍ່							✓
12	ບ.ນຸຕິນ(ເຂົ້າກໍ່)	ນຸຕິນ	ວັດທະນະທຳ	ເມືອງ	49	ລົດ	ບໍ່							
13	ບ.ນ້ຳໂມງ(ເຂົ້າບິງ)	ນ້ຳໂມງ	ວັດທະນະທຳ	ເມືອງ	28	ລົດ	ບໍ່							
14	ວັດອາຮາມ	ທິວເມືອງ	ວັດທະນະທຳ	ເມືອງ	9	ລົດ	ບໍ່							
15	ຈຸດຊົມວິວ	ກິວແຈຍ	ທຳມະຊາດ	ເມືອງ	8	ລົດ	ບໍ່							
V	ເມືອງປາກແບງ	13												
1	ຖ້ຳພະຈິດຄຳຕິນ	ປາກຕຸ້ຍ	ທຳມະຊາດ	ເມືອງ	20	ລົດ,ເຮືອ	ບໍ່		2011			✓	✓	✓
2	ນ້ຳຕົກຕາດທ້ວຍສະເພີມ	ເມັກພາງ	ທຳມະຊາດ	ເມືອງ	8	ລົດ	ເມືອງ		2008				✓	✓
3	ຈຸດຊົມວິວ	ປາກແບງ	ທຳມະຊາດ	ເມືອງ	1	ລົດ	ເມືອງ		2012			✓	✓	✓
4	ປ່າຊາພັນປີ	ເມັກແຄະ	ທຳມະຊາດ	ເມືອງ	35	ລົດ,ຍ່າງ	ເມືອງ		2007				✓	
5	ຖ້ຳພູຫຼວງ	ພູຫຼວງ	ທຳມະຊາດ	ເມືອງ	17	ລົດ,ຍ່າງ	ເມືອງ		2008				✓	
6	ບ.ໄຊຊະນະ(ເຂົ້າກະມຸ)	ໄຊຊະນະ	ວັດທະນະທຳ	ເມືອງ	15	ລົດ	ເມືອງ		2008			✓	✓	
7	ບ.ທ້ວຍກະ(ເຂົ້າກະມຸ)	ທ້ວຍກະ	ວັດທະນະທຳ	ເມືອງ	15	ລົດ	ເມືອງ		2007			✓	✓	✓
8	ວັດສີຈອມແຈ້ງ	ປາກແບງ	ວັດທະນະທຳ	ເມືອງ	1	ລົດ	ເມືອງ		2006			✓	✓	✓
9	ວັດຄຶກຄໍ່	ປາກແບງ	ວັດທະນະທຳ	ເມືອງ	2	ລົດ	ເມືອງ					✓	✓	
10	ບ.ປາກຕຸ້ຍ(ໂຮມສະເຕ)	ປາກຕຸ້ຍ	ວັດທະນະທຳ	ເມືອງ	12	ລົດ	ເມືອງ		2009			✓	✓	✓

ລຳດັບ	ລາຍຊື່ແຫຼ່ງທ່ອງທ່ຽວ	ທີ່ຕັ້ງ	ປະເພດ	ລະດັບ	ທ່າງຈາກຕົວເມືອງ ກິໂລແມັດ	ການເຂົ້າເຖິງ	ພາກສ່ວນດັ່ງພາກສ່ວນດຽວ	ປີຄົ້ນຄົ້ນ	ເປີດບໍລິການ	ຮ້ານອາຫານ	ຮ້ານດຳ	ຫ້ອງນ້ຳ	ສຳຫຼວດ	ແຜນພັດທະນາ
11	ປ.ດອນແຈ້ງ(ໂຮມສະເຕ)	ດອນແຈ້ງ	ວັດທະນະທຳ	ເມືອງ	25	ລົດ	ເມືອງ		2013			✓	✓	✓
12	ຈຸດຊົມວິວ ໄຊຊະນະ	ບ້ານໄຊຊະນະ	ທຳມະຊາດ		17	ລົດ	ບ້ານ		.					
13	ທະເລພອກ	ໜີກແວ່ນ	ທຳມະຊາດ	ເມືອງ	22	ລົດ	ເມືອງ						✓	✓
VI	ເມືອງຫຼາ	13												
1	ຕຳພະຈຳສິງຄຳ	ສາມັກຄີໄຊ	ທຳມະຊາດ	ເມືອງ	18.5	ລົດ,ຍ່າງ	ເມືອງ		2006					✓
2	ຕຳຫຼວງ	ຕະນອງປີ	ທຳມະຊາດ	ເມືອງ	30	ລົດ,ຍ່າງ	ບ້ານ		2006					
3	ນ້ຳຕົກຕາດຫ້ວຍໄຄ	ຜາລີ	ທຳມະຊາດ	ເມືອງ	10.7	ລົດ,ຍ່າງ	ບ້ານ		2006					
4	ບໍ່ນ້ຳອຸ່ນປາກຫຼາ	ວຽງຄຳ	ທຳມະຊາດ	ເມືອງ	1	ລົດ	ບ້ານ		2004					
5	ທະເລພອກອຳໂນ	ອຳໂນ	ທຳມະຊາດ	ເມືອງ	32	ລົດ	ບ້ານ							
6	ວັດພະເຈົ້າສິງຄຳ	ວຽງຄຳ	ປະຫັດສາດ	ແຂວງ	1	ລົດ	ບ້ານ		2000					
7	ປ.ສາມັກຄີໄຊ(ເຜົາກະມູອຸ)	ສາມັກຄີໄຊ	ວັດທະນະທຳ	ເມືອງ	14.5	ລົດ	ບ້ານ		2006					
8	ປ.ຕາດມ່ວນ(ເຜົາກະມູອຸ)	ຕາດມ່ວນ	ວັດທະນະທຳ	ເມືອງ	10	ລົດ	ບ້ານ		2006					
9	ປ.ວັງວັນ(ເຜົາກະມູອຸ)	ວັງວັນ	ວັດທະນະທຳ	ເມືອງ	3	ລົດ	ບ້ານ							
10	ປ.ຜາວີ (ໂຮມສະເຕ)	ຜາວີ	ວັດທະນະທຳ	ເມືອງ	10	ລົດ	ບ້ານ		2006			✓	✓	
11	ປ.ຜາວີ(ໂຮມສະເຕ)	ຕະນອງປີ	ວັດທະນະທຳ	ເມືອງ	25	ລົດ,ຍ່າງ	ບ້ານ							
12	ປ.ລາງລິງ(ເຜົາກະມູອຸ)	ລາງລິງ	ວັດທະນະທຳ	ເມືອງ	33.7	ລົດ	ບ້ານ							
13	ປ.ອາໂນ(ເຜົາອາຄາ)	ອາໂນ	ວັດທະນະທຳ	ເມືອງ	32	ລົດ	ບ້ານ		2006					
VII	ເມືອງແບງ	10												
1	ປ.ຍໍ(ເຜົາລີ)	ຍໍ	ວັດທະນະທຳ	ເມືອງ	6	ລົດ	ເມືອງ				✓	✓	✓	✓
2	ນ້ຳຕົກຕາດນ້ຳແຈ	ທ່າເມີນ	ທຳມະຊາດ	ເມືອງ	24	ລົດ,ຍ່າງ	ບ້ານ		2010				✓	✓
3	ຕຳນ້ຳແຫງ	ໂຮມໄຊຄຳ	ທຳມະຊາດ	ເມືອງ	14	ລົດ,ຍ່າງ	ບ້ານ						✓	✓
4	ປ.ສາມກາງ (ເຜົາໄທຂາວ)	ສາມກາງ	ວັດທະນະທຳ	ເມືອງ	9	ລົດ	ບ້ານ						✓	✓
5	ຕຳເຊືອງຄວາຍ	ກຳ	ທຳມະຊາດ	ເມືອງ	33	ລົດ,ຍ່າງ	ບ້ານ						✓	✓
6	ຕຳຫຼວງ	ກັນວາງ	ທຳມະຊາດ	ເມືອງ	36	ລົດ,ຍ່າງ	ບ້ານ						✓	✓
7	ປ.ນາແມດ(ເຜົາລີ)	ນາແມດ	ວັດທະນະທຳ	ເມືອງ	26	ລົດ	ບ້ານ						✓	✓
8	ປ.ນາໄລ(ເຜົາລີ)	ນາໄລ	ວັດທະນະທຳ	ເມືອງ	5	ລົດ	ບ້ານ						✓	✓
9	ປ.ຍໍ (ໂຮມສະເຕ)	ຍໍ	ວັດທະນະທຳ	ເມືອງ		ລົດ	ບ້ານ					✓	✓	
10	ເລີກຟິນພູໂຮງ	ພູໂຮງ	ປະຫັດສາດ	ເມືອງ	35	ລົດ	ບ້ານ						✓	✓
	ຫຼວງພະບາງ													
I	ນະຄອນ - ຫຼວງພະບາງ	47												
1	ວັດຊຽງທອງ	ຊຽງທອງ	ວັດທະນະທຳ	ຊາດ	ຜາດສະຍານ	ລົດ	ແຂວງ	1560	1995		✓	✓	✓	✓
2	ວັດວິຊຸນ	ວິຊຸນ	ວັດທະນະທຳ	ຊາດ	ຜາດສະຍານ	ລົດ	ແຂວງ	1503	0		✓	✓	✓	✓
3	ວັດແສນ	ວັດແສນ	ວັດທະນະທຳ	ແຂວງ	ຜາດສະຍານ	ລົດ	ແຂວງ	1718	0			✓	✓	
4	ວັດໜອງ	ວັດໜອງ	ວັດທະນະທຳ	ແຂວງ	ຜາດສະຍານ	ລົດ	ແຂວງ	1729	0			✓	✓	
5	ວັດໃໝ່	ປ່າຂາມ	ວັດທະນະທຳ	ແຂວງ	ຜາດສະຍານ	ລົດ	ແຂວງ	1796	0			✓	✓	
6	ວັດພະບາດໃຕ້	ພະບາດ	ວັດທະນະທຳ	ແຂວງ	ຜາດສະຍານ	ລົດ	ແຂວງ	0	0			✓	✓	
7	ວັດທາດຫຼວງ	ທາດຫຼວງ	ວັດທະນະທຳ	ແຂວງ	ຜາດສະຍານ	ລົດ	ແຂວງ	1818	0			✓	✓	
8	ວັດທາດນ້ອຍ	ທາດຫຼວງ	ວັດທະນະທຳ	ແຂວງ	ຜາດສະຍານ	ລົດ	ແຂວງ	1548	0			✓	✓	
9	ວັດທ່າຊຽງ	ທ່າຈະເລີນ	ວັດທະນະທຳ	ແຂວງ	ຜາດສະຍານ	ລົດ	ແຂວງ	1705	0			✓	✓	
10	ວັດມະໂນ	ມະໂນ	ວັດທະນະທຳ	ແຂວງ	ຜາດສະຍານ	ລົດ	ແຂວງ	1378	0			✓	✓	
11	ວັດໂພນເພົາ	ວຽງໃໝ່	ວັດທະນະທຳ	ແຂວງ	2 km	ລົດ	ແຂວງ					✓	✓	

ລຳດັບ	ລາຍຊື່ແຫຼ່ງທ່ອງທ່ຽວ	ທີ່ຕັ້ງ	ປະເພດ	ລະດັບ	ທ່າງຈາກຕົວເມືອງ	ການເຂົ້າເຖິງ	ໜາກສ່ວນດຽມ/ໜາກສ່ວນດຽມຕ້ອງ	ປີຄົ້ນພົບ	ເປີດບໍລິການ/ຮ້ານອາຫານ	ຮ້ານຄ້າ	ຫ້ອງນ້ຳ	ສຳນຽວ	ແຜນພັດທະນາ	
					ກິໂລແມັດ									
12	ວັດຖ້ຳພູສີ	ອາໄພ	ວັດທະນະທຳ	ແຂວງ	ເທດສະບານ	ລົດ	ແຂວງ	1902	0			✓	✓	✓
13	ວັດຊຽງມ່ວນ	ຊຽງມ່ວນ	ວັດທະນະທຳ	ແຂວງ	ເທດສະບານ	ລົດ	ແຂວງ	1853	0			✓	✓	
14	ວັດຈູນຄໍ້ອງ	ຈູນຄໍ້ອງ	ວັດທະນະທຳ	ແຂວງ	ເທດສະບານ	ລົດ	ແຂວງ	1843	0			✓	✓	
15	ວັດຂີ້ພູດທະບາດ	ຊຽງມ່ວນ	ວັດທະນະທຳ	ແຂວງ	ເທດສະບານ	ລົດ	ແຂວງ	1799	0			✓	✓	
16	ວັດຂີບ	ໂພນເຮືອງ	ວັດທະນະທຳ	ແຂວງ	ເທດສະບານ	ລົດ	ແຂວງ	1909	0			✓	✓	
17	ວັດອາຮາມ	ອາຮາມ	ວັດທະນະທຳ	ແຂວງ	ເທດສະບານ	ລົດ	ແຂວງ	1822	0			✓	✓	
18	ບ້ານຜາມິມ	ຜາມິມ	ວັດທະນະທຳ	ແຂວງ	4 km	ລົດ	ບ້ານ	0	0			✓	✓	✓
19	ບ້ານຊ້າງຄໍ້ອງ-ຊຽງຫຼັກ	ຊ້າງຄໍ້ອງ-ຊຽງຫຼັກ	ວັດທະນະທຳ	ແຂວງ	5 km	ລົດ	ບ້ານ	0	0			✓	✓	✓
20	ບ້ານລ້ອງເລົາເກົ່າ ແລະ ໂຜ່ນ	ລ້ອງເລົາ	ທຳມະຊາດ	ເມືອງ	20 km	ລົດ	ບ້ານ	0	0			✓	✓	✓
21	ບ້ານທາດທ່ຽນ	ທາດທ່ຽນ	ວັດທະນະທຳ	ແຂວງ	5 km	ລົດ	ບ້ານ	0	0			✓		
22	ສູນວາງສະແດງຊິນເປົ້າວິທະຍາ	ຂາມຍ່ອງ	ວັດທະນະທຳ	ແຂວງ	ເທດສະບານ	ລົດ	ເອກະຊົນ	0	2007	✓	✓	✓	✓	
23	ບ້ານກອວມ	ກອວມ	ວັດທະນະທຳ	ແຂວງ	15 km	ລົດ	ບ້ານ	0	0			✓	✓	✓
24	ຕະຫຼາດກາງຄືນ	ປ່າຂາມ - ຈູນຄໍ້ອງ	ວັດທະນະທຳ	ເມືອງ	0	ລົດ	ແຂວງ	0	2000	✓	✓	✓	✓	✓
25	ຕາດກວາງຊີ	ທ່າເປັນ	ທຳມະຊາດ	ຊາດ	30 km	ລົດ	ແຂວງ		1987	✓	✓	✓	✓	✓
26	ແກ້ງນຸມ	ນຸມ	ທຳມະຊາດ	ເມືອງ	7 km	ລົດ	ເອກະຊົນ			✓		✓	✓	
27	ຕາດທອງ	ດອນກາງ	ທຳມະຊາດ	ແຂວງ	8 km	ລົດ	ແຂວງ			✓		✓		
28	ຫໍພິພິທະພັນ	ຈູນຄໍ້ອງ	ປະຫັດສາດ	ຊາດ	ເທດສະບານ	ລົດ	ແຂວງ	1904				✓	✓	✓
29	ພະທາດຈອມສີ	ຂາມຍ່ອງ	ປະຫັດສາດ	ຊາດ	ເທດສະບານ	ລົດ	ແຂວງ	1804				✓	✓	✓
30	ສວນນ້ຳດົງ	ຊຽງມ່ວນ	ທຳມະຊາດ	ແຂວງ	12 ກມ	ລົດ	ແຂວງ	2014	2016	✓	✓	✓	✓	✓
31	ຄ້ານຫັດຖະກຳຕ່າງໆ ອອກພິບຕິກ	ສາຍລິມ	ວັດທະນະທຳ	ແຂວງ	ເທດສະບານ	ລົດ/ຍ່າງ	ເອກະຊົນ			✓	✓	✓	✓	✓
32	ເຮືອນຈີນ	ຊຽງມ່ວນ	ວັດທະນະທຳ	ແຂວງ	ເທດສະບານ	ລົດ/ຍ່າງ	ເອກະຊົນ			✓	✓	✓		
33	ຕະຫຼາດເຊົາ ທ່າເຮືອເມ	ປ່າຂາມ	ວັດທະນະທຳ	ແຂວງ	ເທດສະບານ	ລົດ/ຍ່າງ	ແຂວງ			✓	✓	✓	✓	
34	Living Land	ບຸງຫວານ	ວັດທະນະທຳ	ແຂວງ	4 ກມ	ລົດ/ຍ່າງ	ເອກະຊົນ	2006	2011	✓	✓	✓	✓	✓
35	ສວນແມງກະເບືອ	ທ່າເປັນ	ທຳມະຊາດ	ເມືອງ	28 ກມ	ລົດ	ເອກະຊົນ			✓	✓	✓		
36	ສະໜາມກໍ່ອບ	ຫ້ວຍພາຍ	ທຳມະຊາດ	ຊາດ	6 ກມ	ລົດ	ເອກະຊົນ			✓	✓	✓		
37	ສູນຕ່າງໆ	ດອນແກ້ວ	ວັດທະນະທຳ	ເມືອງ	6 ກມ	ລົດ	ເອກະຊົນ							
38	ສູນວາງສະແດງ ໜາກແກກ	ນາວຽງຄຳ	ປະຫັດສາດ	ແຂວງ	ເທດສະບານ	ລົດ/ຍ່າງ	ແຂວງ						✓	
39	ຟາມຄວາມ	ເມືອງຂາຍ	ທຳມະຊາດ	ແຂວງ	18 ກມ	ລົດ	ເອກະຊົນ	2014	2016	✓	✓	✓	✓	
40	ສູນຊົມຮັກ ກາເຟຂີ້ແຫ້ງ	ທ່າໄພ	ທຳມະຊາດ	ແຂວງ	15 ກມ	ລົດ	ເອກະຊົນ			✓	✓	✓		
41	ອານຸສາວະລີ ໄກສອນ	ພະບາດໃຕ້	ປະຫັດສາດ	ຊາດ	ເທດສະບານ	ລົດ/ຍ່າງ	ແຂວງ	2010	2013	✓	✓	✓	✓	✓
42	ອານຸສາວະລີ ສູພານຸວົງ	ນາວຽງຄຳ	ປະຫັດສາດ	ຊາດ	ເທດສະບານ	ລົດ/ຍ່າງ	ແຂວງ	2007	2009	✓	✓	✓	✓	✓
43	ຕາດແກ້ວວຽງຄຳນຸງຄຸນ	ທ່າເປັນ	ທຳມະຊາດ	ເມືອງ	25 ກມ	ລົດ	ເອກະຊົນ			✓	✓	✓		
44	ຫໍໂຮງນ້ຳ	ປາກເຊືອງ	ປະຫັດສາດ	ແຂວງ	18 ກມ	ລົດ	ແຂວງ							
45	ສວນສາທາລະນະ ລ້ານຊ້າງ	ຂັນຫຼວງ	ທຳມະຊາດ	ແຂວງ	ເທດສະບານ	ລົດ/ຍ່າງ	ເອກະຊົນ	2015	2018	✓	✓	✓	✓	
46	ສວນສາທາລະນະ ທາດຫຼວງ	ທາດຫຼວງ	ທຳມະຊາດ	ແຂວງ	ເທດສະບານ	ລົດ/ຍ່າງ	ເອກະຊົນ	2015	2018	✓	✓	✓	✓	
47	ສູນອະນຸລັກຫີນ	ໜອງໃຕກ	ທຳມະຊາດ	ແຂວງ	ເທດສະບານ	ລົດ	ແຂວງ					✓	✓	
//	ເມືອງຈອມເຫີດ	20												
1	ວັດລ້ອງຄູນ	ຊຽງແມນ	ວັດທະນະທຳ	ເມືອງ	ເທດສະບານ	ລົດ	ເມືອງ	1937				✓	✓	
2	ວັດຖ້ຳສັກກະສິນ	ຊຽງແມນ	ວັດທະນະທຳ	ເມືອງ	ເທດສະບານ	ລົດ	ເມືອງ	1902				✓	✓	
3	ວັດຈອມເຫີດ	ຊຽງແມນ	ວັດທະນະທຳ	ເມືອງ	ເທດສະບານ	ລົດ	ເມືອງ	1888				✓	✓	
4	ບ້ານຈຳນເໜືອ	ບ້ານຈຳນເໜືອ	ວັດທະນະທຳ	ເມືອງ	5 km	ລົດ	ບ້ານ					✓	✓	✓

ລຳດັບ	ລາຍຊື່ແຫຼ່ງທ່ອງທ່ຽວ	ທີຕັ້ງ	ປະເພດ	ລະດັບ	ຫ່າງຈາກຕົວເມືອງ ກິໂລແມັດ	ການເຂົ້າເຖິງ	ໜາກສ່ວນຄຸ້ມໜາກສ່ວນຄຸ້ມຄອງ	ປີຄົ້ນພົບ	ເປີດບໍລິການ	ຮ້ານອາຫານ	ຮ້ານຄ້າ	ຫ້ອງນ້ຳ	ອຳຫຼວດ	ແຜນພັດທະນາ
5	ວັດຊຽງແມນ	ບ້ານຊຽງແມນ	ວັດທະນະທຳ	ເມືອງ	໔໔໔ ສະໜາມ	ລົດ	ຍ້າມ					✓	✓	
6	ວັດທາດສຽງ	ບ້ານຊຽງແມນ	ວັດທະນະທຳ	ເມືອງ	2 km	ຍ່າງ	ເມືອງ					✓	✓	
7	ວັດຄົກປາຍ	ບ້ານຊຽງແມນ	ວັດທະນະທຳ	ເມືອງ	2 km	ຍ່າງ	ເມືອງ					✓	✓	
8	ວັດໜອງສະແກ້ວ	ບ້ານຊຽງແມນ	ວັດທະນະທຳ	ເມືອງ	2 km	ຍ່າງ	ເມືອງ					✓	✓	
9	ບ້ານບ່ວງແກ້ວ (ຕຳຫຼວກ)	ບ້ານບ່ວງແກ້ວ	ວັດທະນະທຳ	ເມືອງ	93 km	ຂີ່ເລືອ	ຍ້າມ			✓	✓			
10	ຖ້ຳຊ້າງ	ບ້ານແປວ	ທຳມະຊາດ	ເມືອງ	13 km	ລົດ	ຍ້າມ							
11	ຖ້ຳຝາຕາວ	ບ້ານສະເລືອນ	ທຳມະຊາດ	ເມືອງ	22 km	ລົດ	ຍ້າມ							
12	ຖ້ຳດູກ	ບ້ານຕີນໂຮງ	ທຳມະຊາດ	ເມືອງ	18 km	ລົດ	ຍ້າມ							
13	ຖ້ຳຊ້າງນ້ອຍ	ບ້ານບ່ວງແກ້ວ	ທຳມະຊາດ	ເມືອງ	33 km	ລົດ	ຍ້າມ							
14	ຕາດຄ້ອງຕາດກອງ	ບ້ານຕີນໂຮງ	ທຳມະຊາດ	ເມືອງ	23 km	ລົດ	ຍ້າມ							
15	ຕາດຮ້ອນຄົວ	ບ້ານປາກຫຼີງ	ທຳມະຊາດ	ເມືອງ	14 km	ລົດ	ເອກະຊົນ	2014	2015	✓	✓	✓	✓	✓
16	ຖ້ຳຊ້າງ (ບ້ານແປວ)	ບ້ານແປວ	ທຳມະຊາດ	ເມືອງ	13 km	ລົດ	ຍ້າມ							
17	ຖ້ຳກຸງອັບ	ບ້ານໂສມ	ທຳມະຊາດ	ເມືອງ	12 km	ລົດ	ຍ້າມ							
18	ຖ້ຳສີກະລິນ	ບ້ານຊຽງແມນ	ທຳມະຊາດ	ເມືອງ	1 km	ລົດ	ຍ້າມ						✓	
19	ຖ້ຳຕີນ	ບ້ານຕີນໂຮງ	ທຳມະຊາດ	ເມືອງ	13 km	ລົດ	ຍ້າມ							
20	ສວນພັກສາສາດ	ຈຳນເໜືອ	ທຳມະຊາດ	ແຂວງ	5 ກມ	ລົດ	ເອກະຊົນ			✓	✓	✓	✓	
III	ເມືອງປາກອູ	14												
1	ວັດປາກອູ	ປາກອູ	ວັດທະນະທຳ	ເມືອງ	10 km	ລົດ	ຍ້າມ					✓	✓	
2	ຖ້ຳຕິ່ງ	ປາກອູ	ທຳມະຊາດ	ເມືອງ	10 km	ລົດ	ເມືອງ			✓	✓	✓	✓	✓
3	ບ້ານຊ່າງໄທ	ບ້ານຊ່າງໄທ	ວັດທະນະທຳ	ເມືອງ	19 km	ລົດ	ຍ້າມ		2000	✓	✓	✓	✓	✓
4	ຜາແອ່ນ	ບ້ານປາກອູ	ທຳມະຊາດ	ເມືອງ	10 km	ລົດ	ຍ້າມ	2008					✓	
5	ຖ້ຳນ້ຳທ່ຽງ	ບ້ານຫ້ວຍເລີນ	ທຳມະຊາດ	ເມືອງ	26 km	ລົດ	ຍ້າມ	2008						
6	ຖ້ຳກຸງລາ	ບ້ານຫ້ວຍເລີນ	ທຳມະຊາດ	ເມືອງ	23 km	ລົດ	ຍ້າມ	2008						
7	ຕາດຫ້ວຍຄໍ້	ບ້ານຫາດຄໍ້	ທຳມະຊາດ	ເມືອງ	6 km	ລົດ	ຍ້າມ	2010						
8	ຕາດພິກຮ້ອງ	ບ້ານຫ້ວຍຄໍ້	ທຳມະຊາດ	ເມືອງ	20 km	ລົດ	ຍ້າມ	2010						
9	ຖ້ຳເສືອ	ບ້ານນາສະຫວ່າງ	ທຳມະຊາດ	ເມືອງ	27 km	ລົດ	ຍ້າມ	2010						
10	ນ້ຳຕົກຮູ-ອອກຮູ	ບ້ານຫ້ວຍເລີນ	ທຳມະຊາດ	ເມືອງ	30 km	ລົດ	ຍ້າມ	2008						
11	ຕາດເມີຍ	ບ້ານຫ້ວຍໝາກ	ທຳມະຊາດ	ເມືອງ	30 km	ລົດ	ຍ້າມ							
12	ບ້ານປາກອູ	ບ້ານປາກອູ	ວັດທະນະທຳ	ເມືອງ	10 km	ລົດ	ຍ້າມ			✓	✓	✓	✓	✓
13	ຕັ້ງເຈືອງ	ບ້ານບວກຄວາຍ	ປະຫັດສາດ	ເມືອງ	40 km	ລົດ	ເມືອງ							
14	ຜາລອງ	ບ້ານປາກອູ	ທຳມະຊາດ	ເມືອງ	10 km	ລົດ	ຍ້າມ	2010						
IV	ເມືອງຊຽງເງິນ	19												
1	ວັດຊຽງເງິນ	ຊຽງເງິນ	ວັດທະນະທຳ	ເມືອງ	0.8 km	ລົດ	ຍ້າມ	1818	1980				✓	
2	ບັນດາບ້ານໂຄງການແຟເບຣິກ	ຫ້ວຍປາຍ	ທຳມະຊາດ	ເມືອງ		ລົດ	ແຂວງ		2008			✓	✓	
3	ວັດປາກແວດ	ປາກແວດ	ວັດທະນະທຳ	ເມືອງ	1 km	ລົດ	ຍ້າມ	1930				✓		
4	ວັດບ້ານມູດ	ມູດ	ວັດທະນະທຳ	ເມືອງ	3 km	ລົດ	ຍ້າມ	1921				✓		
5	ວັດສີມຸງຄຸນ	ສີມຸງຄຸນ	ວັດທະນະທຳ	ເມືອງ	4 km	ລົດ	ຍ້າມ	1958				✓		
6	ວັດລ້ອງອໍ	ລ້ອງອໍ	ວັດທະນະທຳ	ເມືອງ	6 km	ລົດ	ຍ້າມ	1964				✓		
7	ວັດບ້ານແອນ	ແອນ	ວັດທະນະທຳ	ເມືອງ	10 km	ລົດ	ຍ້າມ	1965				✓		
8	ຕາດແສ້	ແອນ	ທຳມະຊາດ	ເມືອງ	11 km	ລົດ	ເອກະຊົນ			✓	✓	✓	✓	✓
9	ຕາດກະຈຳ	ຝັ່ງ 7	ທຳມະຊາດ	ເມືອງ	16 km	ລົດ	ເອກະຊົນ			✓	✓	✓	✓	✓

ລຳດັບ	ລາຍຊື່ແຫຼ່ງທ່ອງທ່ຽວ	ທີ່ຕັ້ງ	ປະເພດ	ລະດັບ	ຫ່າງຈາກຕົວເມືອງ ກິໂລແມັດ	ການເຂົ້າເຖິງ	ພາກສ່ວນຮຸ້ມພາກສ່ວນຮຸ້ມຕອງ	ປີຄົ້ນພົບ	ເປີດບໍລິການ	ຮ້ານອາຫານ	ຮ້ານຄ້າ	ຫ້ອງນ້ຳ	ສ້າງວັດ	ແຜນຂັດທະນາ
10	ຕາດຫ້ວຍໂຄດ	ຫ້ວຍໂຄດ	ທຳມະຊາດ	ເມືອງ	5 km	ລົດ	ເອກະຊົນ	1960					✓	
11	ຖ້ຳນ້ຳຕົກ	ໜອງດີ	ທຳມະຊາດ	ເມືອງ	35 km	ລົດ	ບ້ານ	2006						
12	ຖ້ຳຜາສີກ	ໜອງຄວາຍ	ທຳມະຊາດ	ເມືອງ	15 km	ລົດ	ບ້ານ	1950						
13	ຖ້ຳຜາຈີນໄດ	ມຸດ	ທຳມະຊາດ	ເມືອງ	5 km	ລົດ	ບ້ານ	1950						
14	ຖ້ຳປາກສະນາມ	ສະນາມ	ທຳມະຊາດ	ເມືອງ	35 km	ລົດ	ບ້ານ	2009						
15	ຕາດຫ້ວຍໂຄ້ງ	ຫ້ວຍໂຄ້ງ	ທຳມະຊາດ	ເມືອງ	2 km	ລົດ	ບ້ານ	1957						
16	ວັດຄອນໄມ	ຄອນໄມ	ວັດທະນະທຳ	ເມືອງ	2 km	ລົດ	ບ້ານ	1820			✓	✓		
17	ຕີກຕຳປຣັງເສດ	ຄອນໄມ	ປະຫັດສາດ	ເມືອງ	2 km	ລົດ	ບ້ານ						✓	
18	ເຂື່ອນນ້ຳຄານ 2		ທຳມະຊາດ	ເມືອງ	39 ກມ	ລົດ	ແຂວງ							
19	ບ້ານກິວຈະລອງ (ຊຽງຕື້ນ)	ກິວຈະລອງ	ວັດທະນະທຳ	ເມືອງ	5 ກມ	ລົດ	ບ້ານ							
V	ເມືອງນາມ	23												
1	ວັດສີບຸນເຮືອງ	ສີບຸນເຮືອງ	ວັດທະນະທຳ	ເມືອງ	ໜ່ວຍສະບານ	ລົດ	ບ້ານ					✓	✓	
2	ວັດບ້ານນາເຄີນ	ນາເຄີນ	ວັດທະນະທຳ	ເມືອງ	3 ກມ	ລົດ	ບ້ານ					✓	✓	
3	ບ້ານທ່າລີ	ທ່າລີ	ວັດທະນະທຳ	ເມືອງ	13 ກມ	ລົດ	ບ້ານ					✓	✓	
4	ບ້ານຜາກວາງ	ຜາກວາງ	ວັດທະນະທຳ	ເມືອງ	18 ກມ	ລົດ	ບ້ານ					✓	✓	
5	ຕາດຫ່ຽນ	ນາຝາຍ	ທຳມະຊາດ	ເມືອງ	5 ກມ	ລົດ	ເມືອງ						✓	
6	ຖ້ຳຜາຕັ້ງຄວາຍ		ທຳມະຊາດ	ເມືອງ	9 ກມ	ລົດ	ບ້ານ						✓	
7	ຖ້ຳໜອງປິດ	ນານອນ	ທຳມະຊາດ	ເມືອງ	25 km	ລົດ	ບ້ານ							
8	ຖ້ຳເຈຍ	ທ່າລີ	ທຳມະຊາດ	ເມືອງ	10 km	ລົດ	ບ້ານ							
9	ຖ້ຳຜານ້ຳຫ່ຽງ	ນາເມືອງ	ທຳມະຊາດ	ເມືອງ	40 ກມ	ລົດ	ບ້ານ							
10	ຮອຍເຕີນພະບາດ	ຫ້ວຍເຮັຍ	ວັດທະນະທຳ	ເມືອງ		ລົດ	ບ້ານ							
11	ບ້ານ ແລະ ເຂົາຫິນຊື່ຫໍ້	ຊື່ຫໍ້	ປະຫັດສາດ	ເມືອງ	24 ກມ	ລົດ	ບ້ານ							
12	ຖ້ຳໄກ່ແກ້ວ	ຫ້ວຍເຮັຍ	ທຳມະຊາດ	ເມືອງ		ບ່າງ	ບ້ານ							
13	ຖ້ຳປົກແອ່ນ	ທ່າລີ	ທຳມະຊາດ	ເມືອງ	11 ກມ	ລົດ	ບ້ານ							
14	ເຂື່ອນນ້ຳຂອງ		ທຳມະຊາດ	ເມືອງ	30 ກມ	ລົດ	ເມືອງ							
15	ຫ້ວຍນ້ຳອອກ	ຫ້ງຮຸ້ງ	ທຳມະຊາດ	ເມືອງ	24 ກມ	ລົດ	ບ້ານ							
16	ອູບົງນ້ຳລອດ	ໂພນໄຊ	ທຳມະຊາດ	ເມືອງ		ລົດຍ່າງ	ເມືອງ							
17	ທົ່ງເຈົ້າອານຸ	ໂພນໄຊ	ປະຫັດສາດ	ເມືອງ		ລົດ	ເມືອງ							
18	ບ້ານປາກຄອນ	ປາກຄອນ	ວັດທະນະທຳ	ເມືອງ	9 ກມ	ລົດ	ບ້ານ							
19	ບ້ານທົ່ງພຽງວິໄລ	ທົ່ງພຽງວິໄລ	ວັດທະນະທຳ	ເມືອງ	8 ກມ	ລົດ	ບ້ານ							
20	ບ້ານເດີນສະຫວ່າງ	ເດີນສະຫວ່າງ	ວັດທະນະທຳ	ເມືອງ	28 ກມ	ລົດ	ບ້ານ							
21	ບ້ານຄົກຕົມ	ຄົກຕົມ	ວັດທະນະທຳ	ເມືອງ	10 ກມ	ລົດ	ບ້ານ							
22	ບ້ານຫາດຊາຍຄຳ	ຫາດຊາຍຄຳ	ວັດທະນະທຳ	ເມືອງ	15 ກມ	ລົດ	ບ້ານ							
23	ບ້ານຄໍ່ແລ	ຄໍ່ແລ	ວັດທະນະທຳ	ເມືອງ	20 ກມ	ລົດ	ບ້ານ							
VII	ເມືອງພູດູນ	18												
1	ພະເຈົ້າໂຫ້ຍ	ສານແຍກ	ວັດທະນະທຳ	ເມືອງ	0.7 km	ລົດ	ເມືອງ	2009					✓	
2	ຖ້ຳນ້ຳລອດ	ສານແຍກ	ທຳມະຊາດ	ເມືອງ	2 km	ລົດ	ບ້ານ	1989					✓	
3	ຖ້ຳພະເຈົ້າ	ສານແຍກ	ທຳມະຊາດ	ເມືອງ	3 km	ບ່າງ	ບ້ານ	1989					✓	
4	ຖ້ຳເຈ້ຍ	ສານແຍກ	ທຳມະຊາດ	ເມືອງ	8 km	ລົດ	ບ້ານ	1989					✓	
5	ຖ້ຳດູກ	ສານແຍກ	ທຳມະຊາດ	ເມືອງ	3 km	ລົດ	ບ້ານ	1989					✓	
6	ຖ້ຳພະເຈົ້າ (ຜາຮຸ້ງ)	ຜາຮຸ້ງ	ທຳມະຊາດ	ເມືອງ	40 km	ລົດ	ບ້ານ	1989						

ລຳດັບ	ລາຍຊື່ແຫຼ່ງ ຫ່ອງຫ່ວງ	ທີ່ຕັ້ງ	ປະເພດ	ລະດັບ	ຫ່າງຈາກຕົວເມືອງ	ການເຂົ້າເຖິງ	ພາກສ່ວນຄຸ້ມພັກສ່ວນຄຸ້ມຄອງ	ປີຄົ້ນພົບ	ເປີດບໍລິການ	ຮ້ານອາຫານ	ຮ້ານຄ້າ	ຫ້ອງນ້ຳ	ຊ້າງວັດ	ແຜນພັດທະນາ
					ກິໂລແມັດ									
7	ຊົມວິວ (ສາລາຄຳ ພູຄູນ)	ສາມແພກ	ທຳມະຊາດ	ເມືອງ	4 km	ລົດ	ເອກະຊົນ	2009				✓	✓	
8	ຕາດສະແນມ	ນ້ຳມາຜາດາວ	ທຳມະຊາດ	ເມືອງ	4.8 km	ລົດ	ບ້ານ	2005					✓	
9	ຕາດເກີນ	ນ້ຳພ່າງ	ທຳມະຊາດ	ເມືອງ	2.3 km	ລົດ	ບ້ານ	2000					✓	
10	ຕາດກອງຄຳ	ຜາແກ້ວ	ທຳມະຊາດ	ເມືອງ	2.5 km	ລົດ	ບ້ານ	2007						
11	ຕາດນາງອີງ	ລ້ອງຫມຽງ	ທຳມະຊາດ	ເມືອງ	1.1 km	ລົດ	ບ້ານ	2005						
12	ໄທທິນເຈືອງ 1	ນ້ຳຕຶງ	ປະຫັດສາດ	ເມືອງ	4.7 km	ລົດ	ເມືອງ	2008						
13	ໄທທິນເຈືອງ 2	ຈີມ	ປະຫັດສາດ	ເມືອງ	40 km	ລົດ	ເມືອງ	2008						
14	ຜາຮຸ້ງ	ກີນຕຶງ	ທຳມະຊາດ	ເມືອງ	40 km	ລົດ	ບ້ານ							
15	ກີນຕຶງ	ກີນຕຶງ	ປະຫັດສາດ	ເມືອງ	40 km	ລົດ	ບ້ານ							
16	ສວນສະດໍເມີລີ ພູຄູນ	ພູຄູນ	ທຳມະຊາດ	ເມືອງ	36 km	ລົດ	ເອກະຊົນ				✓	✓		
VII	ເມືອງປາກແຊງ	8												
1	ຕາດດຸ້ງ	ນ້ຳໄພ	ທຳມະຊາດ	ເມືອງ	16 km	ລົດ	ບ້ານ	2008	2009					
2	ຜາຫ້າວ	ອັງຕຽນ	ທຳມະຊາດ	ເມືອງ	4 km	ລົດ	ບ້ານ	1990						
3	ຕາດເຢັນ	ຫາດເຢັນ	ທຳມະຊາດ	ເມືອງ	20 km	ລົດ	ບ້ານ							
4	ແກ້ງດຸ້ງ	ນ້ຳໄພ	ທຳມະຊາດ	ເມືອງ	16 km	ລົດ	ບ້ານ							
5	ແກ້ງພູວຽນາເຊືອງ	ຫົວແກ້ງ	ທຳມະຊາດ	ເມືອງ	45 km	ລົດ	ເມືອງ							
6	ທາດດຳທາດຊຳ	ທາດຊຳ	ວັດທະນະທຳ	ເມືອງ	9 km	ລົດ	ເມືອງ							
7	ສາລາຄຳທ້ອງ	ນ້ຳໄພ	ປະຫັດສາດ	ເມືອງ	16 km	ລົດ			2009					
8	ໄຕະຫິນເຈືອງ	ສະຄົງ	ປະຫັດສາດ	ເມືອງ	25 km	ລົດ	ເມືອງ	2009						
VIII	ເມືອງໂພນໄຊ	23												
1	ວັດປາກກູາ	ປາກກູາ	ວັດທະນະທຳ	ເມືອງ	ທາດສະບານ		ບ້ານ					✓		
2	ວັດປາກລີ	ປາກລີ	ວັດທະນະທຳ	ເມືອງ	ທາດສະບານ	ລົດ	ບ້ານ					✓		
3	ວັດຄອນຄຳ	ຄອນຄຳ	ວັດທະນະທຳ	ເມືອງ	58 km	ລົດ	ບ້ານ					✓		
4	ວັດທ່າໄພ	ທ່າໄພ	ວັດທະນະທຳ	ເມືອງ	15 km	ລົດ	ບ້ານ					✓		
5	ວັດສິນເຈ້ຍ	ສິນເຈ້ຍ	ວັດທະນະທຳ	ເມືອງ	17 km	ລົດ	ບ້ານ					✓		
6	ຖ້ຳຈ້ອນ	ກະຕາງສະເລືອງ	ທຳມະຊາດ	ເມືອງ	30 km	ລົດ	ບ້ານ							
7	ຖ້ຳດິນ	ກະຕາງສະເລືອງ	ທຳມະຊາດ	ເມືອງ	30 km	ລົດ	ບ້ານ						✓	
8	ຖ້ຳສອງຫ້ອງ	ກະຕາງສະເລືອງ	ທຳມະຊາດ	ເມືອງ	30 km	ລົດ	ບ້ານ							
9	ຖ້ຳພະເຈົ້າ 1	ກະຕາງສະເລືອງ	ທຳມະຊາດ	ເມືອງ	30 km	ລົດ	ບ້ານ							
10	ຖ້ຳໂອຍຫາມ	ກະຕາງສະເລືອງ	ທຳມະຊາດ	ເມືອງ	36 km	ລົດ	ບ້ານ							
11	ຖ້ຳແກ້ວ	ປາກສິມ	ທຳມະຊາດ	ເມືອງ	36 km	ລົດ	ບ້ານ							
12	ຖ້ຳຮຸ້ງ	ປາກສິມ	ທຳມະຊາດ	ເມືອງ	48 km	ລົດ	ບ້ານ							
13	ຖ້ຳພະເຈົ້າ 2	ກີວໄລ່	ທຳມະຊາດ	ເມືອງ	48 km	ລົດ	ບ້ານ							
14	ຖ້ຳໝຶງ	ກີວໄລ່	ທຳມະຊາດ	ເມືອງ	71 km	ລົດ	ບ້ານ							
15	ຖ້ຳຫ້ວຍລອກ	ວຽງຈະເລີນ	ທຳມະຊາດ	ເມືອງ	23 km	ລົດ	ບ້ານ							
16	ຕາດຫ້ວຍຫອງ	ຕາດຫອງ	ທຳມະຊາດ	ເມືອງ	9 km	ລົດ	ບ້ານ							
17	ຕາດຫ້ວຍຮາມ	ຜາຄູບໂຕ້	ທຳມະຊາດ	ເມືອງ	25 km	ລົດ	ບ້ານ							
18	ຖ້ຳພູເມືອງ	ຜາແຕ້ມ	ທຳມະຊາດ	ເມືອງ	17 km	ລົດ	ບ້ານ							
19	ຖ້ຳເຈຍນ້ອຍ	ນ້ຳຢ່	ທຳມະຊາດ	ເມືອງ	17 km	ລົດ	ເອກະຊົນ						✓	
20	ຖ້ຳທິພັນ	ນ້ຳຢ່	ປະຫັດສາດ	ເມືອງ	17 km	ລົດ	ເອກະຊົນ						✓	
21	ຫິນຫາຍ	ລ້ອງແລດ	ທຳມະຊາດ	ເມືອງ	45 km	ລົດ	ບ້ານ							

ລຳດັບ	ລາຍຊື່ເພື່ອນທ່ອງທ່ຽວ	ທີ່ຕັ້ງ	ປະເພດ	ລະດັບ	ຫ່າງຈາກຕົວເມືອງ	ການເຂົ້າເຖິງ	ພາກສ່ວນດຽວພາກສ່ວນຮຸ້ນ	ປີຄົ້ນພົບ	ເປີດບໍລິການ	ອ້າງອາຫານ	ອ້າງຄັ້ງ	ອ້າງນ້ຳ	ອ້າງວັດ	ແຜນທີ່ດາວທະນາ
					ກິໂລແມັດ									
22	ຖ້ຳແຂ້ວ	ຫ້ວຍມັມ	ວັດທະນະທຳ	ເມືອງ	17 km	ລົດ	ເອກະຊົນ					✓		
23	ຫຼວງໂຮງ	ລ້ອງລາດ	ວັດທະນະທຳ	ເມືອງ	22 km	ລົດ	ບ້ານ					✓		
IX	ເມືອງວຽງຄຳ	5												
1	ຕາດສະໜອງ		ທຳມະຊາດ	ເມືອງ	27 km	ລົດ	ບ້ານ							
2	ຕາດນ້ຳດົກ		ທຳມະຊາດ	ເມືອງ	8 km	ລົດ	ບ້ານ							
3	ຕາດສາມຊັນ		ທຳມະຊາດ	ເມືອງ	10 km	ລົດ	ບ້ານ							
4	ຕາດຍ້ານວັງເທີມ	ວັງເທີມ	ທຳມະຊາດ	ເມືອງ	9 km	ລົດ	ບ້ານ							
5	ສະໜາມຄົນໄມ້ຄົວ		ປະຫັດສາດ	ເມືອງ	20 km	ລົດ	ບ້ານ							
X	ເມືອງງອຍ	22												
1	ບ້ານສິບແຈມ	ສິບແຈມ	ວັດທະນະທຳ	ເມືອງ	33 km	ລົດ	ບ້ານ					✓		
2	ບ້ານຜາຢອງ	ຜາຢອງ	ວັດທະນະທຳ	ເມືອງ	26 km	ຍ່າງ	ບ້ານ							
3	ບ້ານກິວຂັນ	ກິວຂັນ	ວັດທະນະທຳ	ເມືອງ	36 km	ຍ່າງ	ບ້ານ							
4	ບ້ານເມືອງງອຍ	ເມືອງງອຍ	ວັດທະນະທຳ	ເມືອງ	24 km	ຂີ່ເຮືອ	ບ້ານ		✓	✓	✓		✓	
5	ບ້ານຫ້ວຍແສນ	ຫ້ວຍແສນ	ວັດທະນະທຳ	ເມືອງ	28 km	ຍ່າງ	ບ້ານ				✓	✓		
6	ຕາດໜອງອ້ຽມ	ໜອງອ້ຽມ	ທຳມະຊາດ	ເມືອງ	4 km	ລົດ	ບ້ານ					✓		
7	ຕາດນາງກຽງ	ທາດຊາວ	ທຳມະຊາດ	ເມືອງ	4 km	ລົດ	ບ້ານ							
8	ຕາດຫ້ວຍຕໍ່	ທາດຊາວ	ທຳມະຊາດ	ເມືອງ	11 km	ລົດ	ບ້ານ							
9	ວິວຈອມຜາແດງ	ສິບຮູນ	ທຳມະຊາດ	ເມືອງ	8 km	ລົດ	ບ້ານ					✓	✓	
10	ຕາດໄຊະຕາດຄຳ	ຕອນຄູນ	ທຳມະຊາດ	ເມືອງ	106 km	ລົດ	ບ້ານ							
11	ຕາດໝອກ	ສິບກອງ	ທຳມະຊາດ	ເມືອງ	19 km	ລົດ	ບ້ານ							
12	ຖ້ຳຜາທອກ	ຜາທອກ	ປະຫັດສາດ	ເມືອງ	2 km	ລົດ	ເມືອງ					✓		
13	ຖ້ຳໝາກວາງ	ປາກໝາກ	ປະຫັດສາດ	ເມືອງ	2 km	ລົດ	ບ້ານ					✓		
14	ຖ້ຳຜາບ້ວຍ	ຫ້ວຍເຫຼັກ	ປະຫັດສາດ	ເມືອງ	8 km	ລົດ	ບ້ານ							
15	ຖ້ຳນ້ຳງູ	ງູອຍເກົ່າ	ປະຫັດສາດ	ເມືອງ	26 km	ຍ່າງ	ບ້ານ					✓		
16	ຖ້ຳແກ້ວ	ງູອຍເກົ່າ	ປະຫັດສາດ	ເມືອງ	28 km	ລົດ	ບ້ານ							
17	ຖ້ຳຜານ້ອຍ	ງູອຍເກົ່າ	ປະຫັດສາດ	ເມືອງ	24.5 km	ລົດ	ເມືອງ							
18	ຖ້ຳຜາຄູນ	ງູອຍເກົ່າ	ປະຫັດສາດ	ເມືອງ	31 km	ລົດ	ເມືອງ							
19	ຖ້ຳພະລືສີ	ງູອຍເກົ່າ	ປະຫັດສາດ	ເມືອງ	30 km	ລົດ	ເມືອງ							
20	ຖ້ຳຜາວິ	ຜາວິ	ປະຫັດສາດ	ເມືອງ	128 km	ລົດ	ເມືອງ							
21	ຖ້ຳຜາເຕີມ	ໜອງຂຽວ	ປະຫັດສາດ	ເມືອງ	32 km	ລົດ	ເມືອງ							
22	ຖ້ຳຜາໂລງ	ຫ້ວຍທາງ	ປະຫັດສາດ	ເມືອງ	29 km	ລົດ	ເມືອງ							
XI	ເມືອງນ້ຳບາກ	13												
1	ບ້ານນາບາງເໜືອ	ນາບາງ	ວັດທະນະທຳ	ເມືອງ	12 km	ລົດ	ບ້ານ	2002	2002	✓	✓	✓	✓	✓
2	ບ້ານນາບາງໃຕ້	ນາບາງໃຕ້	ວັດທະນະທຳ	ເມືອງ	11 km	ລົດ	ບ້ານ	2002	2002	✓	✓	✓	✓	✓
3	ບ້ານນາກູ້	ຫຸກູ້	ວັດທະນະທຳ	ເມືອງ	15 km	ລົດ	ບ້ານ	2006	2006					
4	ບ້ານປຸງຈອງ	ປຸງຈອງ	ວັດທະນະທຳ	ເມືອງ	21 km	ລົດ	ບ້ານ			✓	✓	✓		
5	ຖ້ຳຫົງຄຳ	ນ້ຳງາ	ປະຫັດສາດ	ເມືອງ	25 km	ລົດ	ບ້ານ	2000	2000				✓	
6	ຕາດແລ	ຫ້ວຍ	ທຳມະຊາດ	ເມືອງ	15 km	ລົດ	ບ້ານ		2000					
7	ຕາດຍາງ	ຫ້ວຍເສືອ	ທຳມະຊາດ	ເມືອງ	47 km	ລົດ	ບ້ານ	2010	2010					
8	ຖ້ຳກິກໂຮ	ວຽງຫິນສູງ	ທຳມະຊາດ	ເມືອງ	22 km	ລົດ	ບ້ານ							
9	ຕາດນາມູດ	ນາມູດ	ທຳມະຊາດ	ເມືອງ	30 km	ລົດ	ບ້ານ		2000					

ລຳດັບ	ລາຍຊື່ແຫຼ່ງທ່ອງທ່ຽວ	ທີ່ຕັ້ງ	ປະເພດ	ລະດັບ	ຫ່າງຈາກຕົວເມືອງ ກິໂລແມັດ	ກາມເຂົ້າຖິງ	ພາກສ່ວນຕົ້ນພາກສ່ວນຕົ້ນຕອງ	ປີດື່ມນົມ	ເປີດບໍລິການ	ຮ້ານອາຫານ	ຮ້ານຄ້າ	ທ້ອງຟ້າ	ສຳລຽວດ	ແຜນຍຶດທະນາ
10	ຖ້ຳຜາຮາວ	ໂພນສະອາດ	ປະຫັດສາດ	ເມືອງ	2 km	ລົດ	ເມືອງ							
11	ຖ້ຳເກເປີດ	ຫ້ວຍເປັນ	ປະຫັດສາດ	ເມືອງ	6 km	ລົດ	ບ້ານ							
12	ຖ້ຳຜາບໍ່	ນົມ	ປະຫັດສາດ	ເມືອງ	5 km	ລົດ	ບ້ານ						✓	
13	ອານຸສອນສະຖານໄກສອນ ຍິນຮິບນໍາບາກ	ບ້ານສີ່ກ	ປະຫັດສາດ	ເມືອງ	2 ກມ	ລົດ/ຍ່າງ	ເມືອງ							
XII	ເມືອງໂພນທອງ	14												
1	ຖ້ຳນ້ຳລອດ	ຖ້ຳນ້ຳລອດ	ທຳມະຊາດ	ເມືອງ	34 km	ລົດ	ບ້ານ						✓	
2	ບໍ່ນ້ຳຮ້ອນ	ປຸ້ງຮ້ອນ	ທຳມະຊາດ	ເມືອງ	16 km	ລົດ	ບ້ານ							
3	ນ້ຳຕົກຕາດເຜິງ		ທຳມະຊາດ	ເມືອງ	12 km	ລົດ	ບ້ານ							
4	ຕາດຫ້ວຍເງິນ		ທຳມະຊາດ	ເມືອງ	16 km	ລົດ	ບ້ານ							
5	ຕາດຫ້ວຍອອນ		ທຳມະຊາດ	ເມືອງ	12 km	ລົດ	ບ້ານ							
6	ຕາດຜາເຜິງ		ທຳມະຊາດ	ເມືອງ	60 km	ລົດ	ບ້ານ							
7	ຕາດຫ້ວຍຜີ		ທຳມະຊາດ	ເມືອງ	15 km	ລົດ	ບ້ານ							
8	ຕາດຫ້ວຍເບິ່ງ		ທຳມະຊາດ	ເມືອງ	24 km	ລົດ	ບ້ານ							
9	ຕາດຫ້ວຍຈາ		ທຳມະຊາດ	ເມືອງ	27 km	ລົດ	ບ້ານ							
10	ຕາດຫ້ວຍມອນ		ທຳມະຊາດ	ເມືອງ	27.5 km	ລົດ	ບ້ານ							
11	ແຖງດູກງູ		ທຳມະຊາດ	ເມືອງ	20 km	ລົດ	ບ້ານ							
12	ຖ້ຳນ້ຳອອກຮູ		ທຳມະຊາດ	ເມືອງ	34 km	ລົດ	ບ້ານ							
13	ຖ້ຳຜາຊອມ		ທຳມະຊາດ	ເມືອງ	30 km	ລົດ	ບ້ານ							
14	ທູ ຈອມຈິກ ຈອມຈິນ		ທຳມະຊາດ	ເມືອງ	30 km	ລົດ	ບ້ານ							
	ແຂວງຫົວພັນ													
I	ເມືອງຊຳເໜືອ	18												
1	ນ້ຳຕົກຕາດສະເຫຼີຍ	ບ້ານໂພນໄຊ	ທຳມະຊາດ	ແຂວງ	36	ລົດ	ເອກະຊົນ	2009	2009	✓		✓	✓	✓
2	ນ້ຳຕົກຕາດແກ້ງໄຮ່ ບ.ສາມໃຕ້	ບ້ານສາມໃຕ້	ທຳມະຊາດ	ເມືອງ	23.5	ລົດ	ບ.ສາມໃຕ້						✓	
3	ອານຸສາວະລີລາວ-ຫວຽດ	ເທດສະບານ	ປະຫັດສາດ	ເມືອງ	ເທດສະບານ	ລົດ	ລັດ						✓	
4	ຖ້ຳພະບ້ານຖ້ຳ	ບ້ານຖ້ຳ	ວັດທະນະທຳ	ເມືອງ	12	ລົດ	ບ້ານຖ້ຳ						✓	
5	ພະທາດ 2 ຕີນ	ບ້ານນາດເມືອງ	ວັດທະນະທຳ	ເມືອງ	ເທດສະບານ	ລົດ	ລັດ						✓	
6	ວັດໄພໄຊຊະນະອາມ	ບ້ານໂພນໄຊ	ວັດທະນະທຳ	ແຂວງ	ເທດສະບານ	ລົດ	ເມືອງຊຳເໜືອ	2013	2013			✓	✓	
7	ວັດສີບຸນເຮືອງ	ບ້ານໂພນໄຊ	ວັດທະນະທຳ	ແຂວງ	ເທດສະບານ	ລົດ	ແຂວງ					✓	✓	
8	ວັດອົງຕີບ້ານເຕືອນ	ບ້ານເຕືອນ	ວັດທະນະທຳ	ເມືອງ	70	ລົດ	ບ້ານເຕືອນ						✓	
9	ສວນແກ້ວຫລັກເມືອງ	ບ້ານພິນໄຊ	ວັດທະນະທຳ	ແຂວງ	ເທດສະບານ	ລົດ	ແຂວງ	2008	2008	✓	✓	✓		
10	ບ້ານຫັດຖະກຳຕຳຫຼວນ.ໂພນໄຊ	ບ້ານໂພນໄຊ	ວັດທະນະທຳ	ເມືອງ	36	ລົດ	ບ້ານໂພນໄຊ						✓	
11	ບ້ານຫັດຖະກຳຕຳຫຼວນ.ສະເຫຼີຍ	ບ້ານສະເຫຼີຍ	ວັດທະນະທຳ	ເມືອງ	39	ລົດ	ບ້ານສະເຫຼີຍ						✓	
12	ບ້ານຫັດຖະກຳຕຳຫຼວນ.ນາສະລາ	ບ້ານນາສະລາ	ວັດທະນະທຳ	ເມືອງ	40	ລົດ	ບ້ານນາສະລາ						✓	
13	ບ້ານຫັດຖະກຳຕຳຫຼວນ.ນາຄຳ	ບ້ານນາຄຳ	ວັດທະນະທຳ	ເມືອງ	38	ລົດ	ບ້ານນາຄຳ						✓	
14	ບ້ານຫັດຖະກຳຕຳຫຼວນ.ເມືອງແວ່ນ	ບ້ານເມືອງແວ່ນ	ວັດທະນະທຳ	ເມືອງ	51	ລົດ	ບ້ານເມືອງແວ່ນ						✓	
15	ສວນອຸທິຍານຫົວພັນ-ກວາງນິງ	ເທດສະບານ	ວັດທະນະທຳ	ແຂວງ	ເທດສະບານ	ລົດ	ເມືອງຊຳເໜືອ	2013						
16	ແຫຼ່ງທ່ອງທ່ຽວທູຈອມກຸຍ	ບ້ານ ຫ້ວຍຄົງ	ທຳມະຊາດ	ເມືອງ	10	ລົດ	ທະຫານແຂວງ	2015						✓
17	ບໍ່ນ້ຳອຸ້ມນາເມືອງ	ບ້ານ ນາເມືອງ	ທຳມະຊາດ	ເມືອງ	17	ລົດ	ບ້ານ ນາເມືອງ						✓	
18	ຜາຖີ	ບ້ານ ຫ້ວຍນ້ຳ	ປະຫັດສາດ	ຊາດ	60	ລົດ	ທະຫານແຂວງ						✓	
II	ເມືອງວຽງໄຊ	58												
1	ຕາດນ້ຳນົວ	ບ້ານສາມັກຄີໄຊ	ທຳມະຊາດ	ແຂວງ	8	ລົດ/ຍ່າງ	ເອກະຊົນ						✓	

ລຳດັບ	ລາຍຊື່ແຫຼ່ງທ່ອງທ່ຽວ	ທີ່ຕັ້ງ	ປະເພດ	ລະດັບ	ທ່າງຈາກທິວເມືອງ	ການເຂົ້າຖິງ	ໜາກສ່ວນຕົ້ມໜາກສ່ວນຕົ້ມຕອງ	ປີຕົ້ນພົບ	ເປີດບໍລິການ	ຮ້ານອາຫານ	ຮ້ານຄ້າ	ທ້ອງຟ້າ	ສຳຫຼວດ	ແຜນພັດທະນາ
2	ຖ້ຳຟາມ	ເມືອງວຽງໄຊ	ທຳມະຊາດ	ເມືອງ	27	ລົດຍ່າງ	ເມືອງວຽງໄຊ							
3	ຖ້ຳນ້ຳລອດ	ເມືອງວຽງໄຊ	ທຳມະຊາດ	ເມືອງ	27	ລົດຍ່າງ	ເມືອງວຽງໄຊ							
4	ຖ້ຳປີກແຊວ	ເມືອງວຽງໄຊ	ທຳມະຊາດ	ເມືອງ	30	ລົດຍ່າງ	ເມືອງວຽງໄຊ							
5	ຖ້ຳສະໄລ	ເມືອງວຽງໄຊ	ທຳມະຊາດ	ເມືອງ	30	ລົດຍ່າງ	ເມືອງວຽງໄຊ						✓	✓
6	ຖ້ຳຜານກູມໂອນ	ເມືອງວຽງໄຊ	ທຳມະຊາດ	ເມືອງ	ເທດສະບານ	ລົດຍ່າງ	ເມືອງວຽງໄຊ							
7	ຖ້ຳຟານໄກສອນ ພົມອິຫານ	ວຽງໄຊ	ປະຫັດສາດ	ຊາດ	ເທດສະບານ	ລົດຍ່າງ	ຫ້ອງການອະນຸສອນສະຖານວຽງໄຊ	1960	2000			✓	✓	
8	ຖ້ຳຟານ ສຸໝາບູວົງ	ວຽງໄຊ	ປະຫັດສາດ	ຊາດ	ເທດສະບານ	ລົດຍ່າງ	ຫ້ອງການອະນຸສອນສະຖານວຽງໄຊ		2000	✓	✓	✓	✓	
9	ຖ້ຳຟານ ຫຼຸ້ນ ພູມສະຫ້ວນ	ວຽງໄຊ	ປະຫັດສາດ	ຊາດ	ເທດສະບານ	ລົດຍ່າງ	ຫ້ອງການອະນຸສອນສະຖານວຽງໄຊ		2000	✓	✓	✓	✓	
10	ຖ້ຳຟານຄຳໄຕ ສີພັນດອນ	ວຽງໄຊ	ປະຫັດສາດ	ຊາດ	ເທດສະບານ	ລົດຍ່າງ	ຫ້ອງການອະນຸສອນສະຖານວຽງໄຊ		2000	✓	✓	✓	✓	
11	ຖ້ຳຟານ ສູນີ ວິງວິຈິດ	ວຽງໄຊ	ປະຫັດສາດ	ຊາດ	ເທດສະບານ	ລົດຍ່າງ	ຫ້ອງການອະນຸສອນສະຖານວຽງໄຊ		2000	✓	✓	✓	✓	
12	ຖ້ຳຟານ ສະຫມານວິຍາເກດ	ວຽງໄຊ	ປະຫັດສາດ	ຊາດ	ເທດສະບານ	ລົດຍ່າງ	ຫ້ອງການອະນຸສອນສະຖານວຽງໄຊ		2000	✓	✓	✓	✓	
13	ຖ້ຳຟານ ສີສະຫວາດ ແກ້ວບູນພິມ	ວຽງໄຊ	ປະຫັດສາດ	ຊາດ	2	ລົດຍ່າງ	ຫ້ອງການອະນຸສອນສະຖານວຽງໄຊ		2000	✓	✓	✓	✓	
14	ຖ້ຳຊ້າງລອດ	ວຽງໄຊ	ປະຫັດສາດ	ຊາດ	ເທດສະບານ	ລົດຍ່າງ	ຫ້ອງການອະນຸສອນສະຖານວຽງໄຊ		2000	✓	✓	✓	✓	
15	ຖ້ຳຟານ ສີຫາມູ	ວຽງໄຊ	ປະຫັດສາດ	ແຂວງ	ເທດສະບານ	ລົດຍ່າງ	ເມືອງວຽງໄຊ						✓	
16	ຖ້ຳຟານ ສີພັນ ກົມມະຄຳ	ວຽງໄຊ	ປະຫັດສາດ	ແຂວງ	2 km	ລົດຍ່າງ	ເມືອງວຽງໄຊ						✓	
17	ຖ້ຳຟານ ໄຟດ່າງ ລິ້ງຍ່າງ	ວຽງໄຊ	ປະຫັດສາດ	ແຂວງ	2 km	ລົດຍ່າງ	ເມືອງວຽງໄຊ						✓	
18	ຖ້ຳຟານ ສູນ ສີປະເສີດ	ວຽງໄຊ	ປະຫັດສາດ	ແຂວງ	ເທດສະບານ	ລົດຍ່າງ	ເມືອງວຽງໄຊ						✓	
19	ຖ້ຳຟານ ສີສິມພອນ ລິ້ງຍ່າງ	ວຽງໄຊ	ປະຫັດສາດ	ແຂວງ	ເທດສະບານ	ລົດຍ່າງ	ເມືອງວຽງໄຊ						✓	
20	ຖ້ຳຟານ ໂລດ ເພັດລາສີ	ວຽງໄຊ	ປະຫັດສາດ	ແຂວງ	ເທດສະບານ	ລົດຍ່າງ	ເມືອງວຽງໄຊ						✓	
21	ຖ້ຳຟານ ສາລີ ວົງຄຳຊາວ	ວຽງໄຊ	ປະຫັດສາດ	ແຂວງ	ເທດສະບານ	ລົດຍ່າງ	ເມືອງວຽງໄຊ						✓	
22	ຖ້ຳຟານ ເພົາ ພົມມະຈັນ	ວຽງໄຊ	ປະຫັດສາດ	ແຂວງ	ເທດສະບານ	ລົດຍ່າງ	ເມືອງວຽງໄຊ						✓	
23	ຖ້ຳ ຕຳຫຼວດ	ວຽງໄຊ	ປະຫັດສາດ	ແຂວງ	1.5 km	ລົດຍ່າງ	ເມືອງວຽງໄຊ						✓	
24	ຖ້ຳໂຮງຫົນນ້ອຍ	ວຽງໄຊ	ປະຫັດສາດ	ແຂວງ	1 km	ລົດຍ່າງ	ເມືອງວຽງໄຊ						✓	
25	ຖ້ຳການຕິ້ມ	ວຽງໄຊ	ປະຫັດສາດ	ແຂວງ	ເທດສະບານ	ລົດຍ່າງ	ເມືອງວຽງໄຊ						✓	
26	ຖ້ຳທະນາຄານ	ວຽງໄຊ	ປະຫັດສາດ	ແຂວງ	ເທດສະບານ	ລົດຍ່າງ	ເມືອງວຽງໄຊ						✓	
27	ຖ້ຳປ້າງຄຳແພງ ບູບຜາ	ວຽງໄຊ	ປະຫັດສາດ	ແຂວງ	ເທດສະບານ	ລົດຍ່າງ	ເມືອງວຽງໄຊ						✓	
28	ຖ້ຳຂ້າມຄຳ	ວຽງໄຊ	ປະຫັດສາດ	ແຂວງ	ເທດສະບານ	ລົດຍ່າງ	ເມືອງວຽງໄຊ						✓	
29	ຖ້ຳກະສິກຳ	ວຽງໄຊ	ປະຫັດສາດ	ແຂວງ	ເທດສະບານ	ລົດຍ່າງ	ເມືອງວຽງໄຊ						✓	
30	ຖ້ຳທຸດຈິນ	ວຽງໄຊ	ປະຫັດສາດ	ແຂວງ	1	ລົດຍ່າງ	ເມືອງວຽງໄຊ						✓	
31	ຖ້ຳສູນກາງແຜ່ນລາວສ້າງຊາດ	ວຽງໄຊ	ປະຫັດສາດ	ແຂວງ	ເທດສະບານ	ລົດຍ່າງ	ເມືອງວຽງໄຊ						✓	
32	ຖ້ຳແຜນການ	ວຽງໄຊ	ປະຫັດສາດ	ແຂວງ	ເທດສະບານ	ລົດຍ່າງ	ຫ້ອງການແຜນການ ແລະ ການລົງທຶນ	2011	2011			✓	✓	
33	ຖ້ຳຜາທ່າວ (ຖ້ຳແມ່ໜ້າຍ)	ວຽງໄຊ	ປະຫັດສາດ	ແຂວງ	ເທດສະບານ	ລົດຍ່າງ	ເມືອງວຽງໄຊ						✓	
34	ຖ້ຳໄປສະນີ	ວຽງໄຊ	ປະຫັດສາດ	ແຂວງ	8 km	ລົດຍ່າງ	ເມືອງວຽງໄຊ						✓	
35	ຖ້ຳໝາງຖິງ	ວຽງໄຊ	ປະຫັດສາດ	ແຂວງ	2 km	ລົດຍ່າງ	ເມືອງວຽງໄຊ						✓	
36	ຖ້ຳໂຮງຫົນມິດຕະພາບລາວ-ກູຍູຍາ	ຊຽງຂວາງ	ປະຫັດສາດ		7 km	ລົດຍ່າງ	ເມືອງວຽງໄຊ							
37	ຖ້ຳໂຮງຫົນນ້ຳວິດ	ນາວິດ	ປະຫັດສາດ		37	ລົດຍ່າງ	ເມືອງວຽງໄຊ							
38	ຖ້ຳໂຮງຫົນປຸ່ງຢາ	ນາວິດ	ປະຫັດສາດ		38 km	ລົດຍ່າງ	ເມືອງວຽງໄຊ							
39	ຖ້ຳນ້ຳເຂົ້າ-ນ້ຳອອກທາງລ້ອງ	ບ້ານຫາງລ້ອງ	ປະຫັດສາດ		12 km	ລົດຍ່າງ	ເມືອງວຽງໄຊ							
40	ຖ້ຳລູງມາເຈົ້າແຂວງເກົ່າ	ບ້ານຫາງລ້ອງ	ປະຫັດສາດ		12 km	ລົດຍ່າງ	ເມືອງວຽງໄຊ							
41	ຖ້ຳວິທະຍຸ ເຂດທາງລ້ອງ	ບ້ານຫາງລ້ອງ	ປະຫັດສາດ		12 km	ລົດຍ່າງ	ເມືອງວຽງໄຊ							
42	ຖ້ຳໂຮງຫົນທະຫານ	ບ້ານຫາງລ້ອງ	ປະຫັດສາດ		12 km	ລົດຍ່າງ	ເມືອງວຽງໄຊ							

ລຳດັບ	ລາຍຊື່ແຫຼ່ງທ່ອງທ່ຽວ	ທີ່ຕັ້ງ	ປະເພດ	ລະດັບ	ຫ່າງຈາກຕົວເມືອງ ກີໂລແມັດ	ກາບເຂົ້າ/ຖົງ	ພາກສ່ວນຕື່ມ/ພາກສ່ວນຕື່ມຄອງ	ປີຄົ້ນພົບ	ເປີດບໍລິການ	ຮ້ານອາຫານ	ຮ້ານຄ້າ	ທ້ອງຟ້າ	ສຳຖອດ	ແຜນສື່ຕາມ
43	ຖ້ຳນົກແອບ	ບ້ານທາງລ້ອງ	ທຳມະຊາດ	ແຂວງ	8 km	ລົດ/ຍ່າງ	ເມືອງວຽງໄຊ		2010	✓	✓	✓	✓	
44	ຖ້ຳຄວາຍ	ວຽງໄຊ	ປະຫັດສາດ	ແຂວງ	9	ລົດ/ຍ່າງ	ເມືອງວຽງໄຊ						✓	
45	ຖ້ຳໂຮງໝາຍຍິນແຜ່ວ	ບ້ານສິມ	ປະຫັດສາດ	ແຂວງ	45 km	ລົດ/ຍ່າງ	ເມືອງວຽງໄຊ						✓	
46	ຖ້ຳຄົມມະນາຄົມ	ເມືອງວຽງໄຊ	ປະຫັດສາດ	ແຂວງ	24	ລົດ/ຍ່າງ	ເມືອງວຽງໄຊ						✓	
47	ຖ້ຳ 3 ຮູ	ເມືອງວຽງໄຊ	ປະຫັດສາດ	ແຂວງ	24	ລົດ/ຍ່າງ	ເມືອງວຽງໄຊ							
48	ຖ້ຳຈິກ	ເມືອງວຽງໄຊ	ປະຫັດສາດ	ແຂວງ	24	ລົດ/ຍ່າງ	ເມືອງວຽງໄຊ							
49	ຖ້ຳກະແຫຼງ	ເມືອງວຽງໄຊ	ປະຫັດສາດ	ແຂວງ	24	ລົດ/ຍ່າງ	ເມືອງວຽງໄຊ						✓	
50	ຖ້ຳມາຊຸນ	ເມືອງວຽງໄຊ	ປະຫັດສາດ	ແຂວງ	6	ລົດ/ຍ່າງ	ເມືອງວຽງໄຊ						✓	
51	ຖ້ຳຫຼວງຫວຽດນາມ	ເມືອງວຽງໄຊ	ປະຫັດສາດ	ແຂວງ	5	ລົດ/ຍ່າງ	ເມືອງວຽງໄຊ						✓	
52	ຖ້ຳກິດລັບ	ເມືອງວຽງໄຊ	ປະຫັດສາດ	ແຂວງ	5	ລົດ/ຍ່າງ	ເມືອງວຽງໄຊ						✓	
53	ຖ້ຳກຳລັງເປັນກາງ	ເມືອງວຽງໄຊ	ປະຫັດສາດ	ແຂວງ	5	ລົດ/ຍ່າງ	ເມືອງວຽງໄຊ						✓	
54	ຖ້ຳທ່ານ ຈິນນຽນ	ເມືອງວຽງໄຊ	ປະຫັດສາດ	ແຂວງ	ເທດສະບານ	ລົດ/ຍ່າງ	ເມືອງວຽງໄຊ						✓	
55	ຖ້ຳຜາແດງ	ເມືອງວຽງໄຊ	ປະຫັດສາດ	ແຂວງ	3	ລົດ/ຍ່າງ	ເມືອງວຽງໄຊ						✓	
56	ອະນຸສາວະລີປະທານໄກສອນ	ເມືອງວຽງໄຊ	ປະຫັດສາດ	ແຂວງ	ເທດສະບານ	ລົດ/ຍ່າງ	ທ້ອງການອະນຸສອນສະຖານວຽງໄຊ	2010	2014				✓	
57	ອະນຸສາວະລີນັກຮົມນິລະຍາມ	ເມືອງວຽງໄຊ	ປະຫັດສາດ	ແຂວງ	ເທດສະບານ	ລົດ/ຍ່າງ	ເມືອງວຽງໄຊ						✓	
58	ເຜົາຢາວບ້ານໂຮມຫິນ	ບ້ານໂຮມຫິນ	ວັດທະນະທຳ	ເມືອງ	34	ລົດ/ຍ່າງ	ບ້ານໂຮມຫິນ							
III	ເມືອງຊຳໃຕ້	໗												
1	ຕາດບ້ານຫ້ວຍສິ້ນ	ບ້ານຫ້ວຍສິ້ນ	ທຳມະຊາດ	ເມືອງ	7	ຍ່າງ	ບ້ານຫ້ວຍສິ້ນ						✓	
2	ຕາດວັງໄພ	ບ້ານຫ້ວຍສິ້ນ	ທຳມະຊາດ	ເມືອງ	5	ຍ່າງ	ບ້ານຫ້ວຍສິ້ນ						✓	
3	ຕາດຊາວວາ	ເມືອງຊຳໃຕ້	ທຳມະຊາດ	ເມືອງ	4	ຍ່າງ	ເມືອງຊຳໃຕ້							
4	ຕົ້ນໄມ້ໂລງເລງໃຫຍ່ ຍ.ຍອດເຍືອງ	ເມືອງຊຳໃຕ້	ທຳມະຊາດ	ເມືອງ	79	ຍ່າງ/ລົດ	ເມືອງຊຳໃຕ້							
5	ຕາດຜາທ່ອງ	ບ້ານປາວເໜືອ	ທຳມະຊາດ	ເມືອງ	9	ຍ່າງ/ລົດ	ບ້ານປາວເໜືອ	2015	2015				✓	
6	ຜາໜາງ ບ້ານເມືອງເກີນ	ບ້ານເກີນ	ປະຫັດສາດ	ເມືອງ	64	ຍ່າງ/ລົດ	ບ້ານເກີນ							
7	ວັດອົງຕີ (ວັດສີມັງຄຸນ) ບ.ຊຳໃຕ້	ບ້ານຊຳໃຕ້	ວັດທະນະທຳ	ເມືອງ	2		ບ້ານຊຳໃຕ້							
8	ບ້ານຫັດຖະກຳຕຳຫຼກ ບ.ຊຳໃຕ້	ບ້ານຊຳໃຕ້	ວັດທະນະທຳ	ເມືອງ	1		ບ້ານຊຳໃຕ້			✓	✓	✓		
9	ບ້ານຫັດຖະກຳຕຳຫຼກ ບ.ພິນສະຫວັນ	ບ້ານພິນສະຫວັນ	ວັດທະນະທຳ	ເມືອງ	ເທດສະບານ		ບ້ານພິນສະຫວັນ			✓	✓	✓		
10	ວັງວຽງ ວັງສະຫວ່ອງວນບ້ານເຕົ້າ	ບ້ານເຕົ້າ	ວັດທະນະທຳ	ເມືອງ	18		ບ້ານເຕົ້າ						✓	
IV	ເມືອງກ້ວມ	2												
1	ຕາດຊາວວາ	ບ້ານເມືອງກ້ວມ	ທຳມະຊາດ	ເມືອງ	8	ຍ່າງ/ລົດ	ບ້ານເມືອງກ້ວມ							
2	ຖ້ຳລັກຄວາຍ	ບ້ານເມືອງກ້ວມ	ທຳມະຊາດ	ເມືອງ	2	ຍ່າງ/ລົດ	ບ້ານເມືອງກ້ວມ							
V	ເມືອງລືນເປົາ	8												
1	ແກ້ງຄວນໄພ	ບ້ານນາຄູນ	ທຳມະຊາດ	ເມືອງ	18	ຍ່າງ/ລົດ								
2	ຕາດແກ້ງຄຳ	ບ້ານນ້ຳບົງ	ທຳມະຊາດ	ເມືອງ	21	ຍ່າງ/ລົດ								
3	ຕາດຫ້ວຍຕາດ ບ້ານຫ້ວຍຕູງ	ບ້ານຫ້ວຍຕູງ	ທຳມະຊາດ	ເມືອງ	35	ຍ່າງ/ລົດ	ບ້ານຫ້ວຍຕູງ							
4	ຜາຕິງເມືອງຕິງ	ບ້ານຮິມ	ວັດທະນະທຳ	ເມືອງ	29	ຍ່າງ/ລົດ	ບ້ານຮິມ						✓	
5	ວັດບ້ານດ່ານຮິມ(ວັດວິທຸນ)	ບ້ານດ່ານຮິມ	ວັດທະນະທຳ	ເມືອງ	16	ຍ່າງ/ລົດ	ບ້ານດ່ານຮິມ						✓	
6	ຖ້ຳໂລງ ບ້ານນາ	ບ້ານນາ	ວັດທະນະທຳ	ເມືອງ	18	ຍ່າງ/ລົດ	ບ້ານນາ						✓	
7	ເຜົາຢາວ ບ້ານພຽງເພືອງ	ບ້ານພຽງເພືອງ	ວັດທະນະທຳ	ເມືອງ	8	ຍ່າງ/ລົດ	ບ້ານພຽງເພືອງ						✓	
8	ບ້ານຫັດຖະກຳຈັກສານ ບ້ານນາຍົມ	ບ້ານນາຍົມ	ວັດທະນະທຳ	ເມືອງ	30	ຍ່າງ/ລົດ	ບ້ານນາຍົມ						✓	
VI	ເມືອງຊຽງຄໍ້	5												
1	ພູສາມເສົາ	ເທດສະບານ	ທຳມະຊາດ	ເມືອງ	ເທດສະບານ	ຍ່າງ/ລົດ	ເມືອງຊຽງຄໍ້						✓	

ລຳດັບ	ລາຍຊື່ແຫຼ່ງທ່ອງທ່ຽວ	ທີ່ຕັ້ງ	ປະເພດ	ລະດັບ	ທ່າງຈາກຕົວເມືອງ ກິໂລແມັດ	ການເຂົ້າເຖິງ	ພາກສ່ວນດຽວພາກສ່ວນຖ້ວມ	ປີຕົ້ນພົບ	ປີປິດບໍລິການ	ຮ້ານອາຫານ	ຮ້ານດຳ	ຫ້ອງນ້ຳ	ສຳຫຼວດ	ແຜນພັດທະນາ
2	ຕາດອານ-ຕາດແສ້	ເມືອງຊຽງຄໍ້	ທຳມະຊາດ	ເມືອງ	13	ຍ່າງ/ລົດ	ເມືອງຊຽງຄໍ້						✓	
3	ຖ້ຳແມ	ບ້ານລາວຊຽງ	ປະຫັດສາດ	ຊາດ	46	ຍ່າງ/ລົດ	ບ້ານລາວຊຽງ				✓	✓		
4	ຖ້ຳບັນຊຽງ ບ້ານມອງນ້ຳ	ບ້ານມອງນ້ຳ	ປະຫັດສາດ	ເມືອງ	47	ຍ່າງ/ລົດ	ບ້ານມອງນ້ຳ							
5	ຖ້ຳຂີ້ຖ້ຳ	ບ້ານທະລາດ	ປະຫັດສາດ	ເມືອງ	51	ຍ່າງ/ລົດ	ບ້ານທະລາດ							
VII	ເມືອງແອດ	4												
1	ວັງສະຫງວນ	ບ້ານເມືອງແອດ	ທຳມະຊາດ	ເມືອງ	ໜາດສະບາຍ	ຍ່າງ/ລົດ	ບ້ານ ເມືອງແອດ			✓	✓	✓		
2	ໝັກງິດ	ນາໂຮມ	ທຳມະຊາດ	ເມືອງ	9	ຍ່າງ/ລົດ	ເອກະຊົນ							
3	ຕາດຫມອກ	ບ້ານເມືອງແອດ	ທຳມະຊາດ	ເມືອງ	6	ຍ່າງ/ລົດ	ບ້ານເມືອງແອດ					✓		
4	ຜາເມືອງ	ບ້ານນາສານ	ປະຫັດສາດ	ເມືອງ	22	ຍ່າງ/ລົດ	ບ້ານນາສານ							
VIII	ເມືອງຫ້ວຍເມືອງ	5												
1	ຕາດຫ້ວຍແວກ	ບ້ານຫ້ວຍແວກ	ທຳມະຊາດ	ເມືອງ	6	ຍ່າງ/ລົດ	ບ້ານຫ້ວຍແວກ						✓	
2	ປ່າສະຫງວນນ້ຳແອດພູເລີຍ	ບ້ານລິນຂິວ	ທຳມະຊາດ	ຊາດ	49	ຍ່າງ/ລົດ	ບ້ານລິນຂິວ							
3	ສວນອຸຍານກິນຕິ່ງ	ບ້ານນາຕອກ	ປະຫັດສາດ	ຊາດ	14	ຍ່າງ/ລົດ	ບ້ານນາຕອກ						✓	
4	ທາດຜາຕິ່ງ	ບ້ານທາດຜາຕິ່ງ	ປະຫັດສາດ	ເມືອງ	66	ຍ່າງ/ລົດ	ບ້ານທາດຜາຕິ່ງ						✓	
5	ບ້ານຫ້ວຍໄຄ້	ບ້ານຫ້ວຍໄຄ້	ວັດທະນະທຳ	ເມືອງ	14	ຍ່າງ/ລົດ	ບ້ານຫ້ວຍໄຄ້					✓	✓	
IX	ເມືອງຮຽມ	11												
1	ບໍ່ນ້ຳຂົນ	ເມືອງຮຽມ	ທຳມະຊາດ	ຊາດ	1	ລົດ	ບ້ານ ສຳພັນທອງ			✓	✓	✓	✓	
2	ນ້ຳຕົກຕາດກູດ+ຖ້ຳຫູດ	ເມືອງຮຽມ	ທຳມະຊາດ	ເມືອງ	36	ລົດ	ເມືອງຮຽມ							
3	ຖ້ຳນ້ຳສິດ (ຊົມຝາດ/ຊົມໃນຖ້ຳ)	ເມືອງຮຽມ	ທຳມະຊາດ	ເມືອງ	14	ຍ່າງ/ລົດ	ເມືອງຮຽມ							
4	ຕາດສະໄໝ, ຕາດຊ້າງນ້ຳ	ບ້ານຍອດນ້ຳສາດ	ທຳມະຊາດ	ເມືອງ	16	ຍ່າງ/ລົດ	ບ້ານຍອດນ້ຳສາດ							
5	ບ່າໃນຖ້ຳໜອງຂຽວ	ເມືອງຮຽມ	ທຳມະຊາດ	ເມືອງ	40	ຍ່າງ/ລົດ	ເມືອງຮຽມ							
6	ຕາດຕີ	ເມືອງຮຽມ	ທຳມະຊາດ	ເມືອງ	37	ຍ່າງ/ລົດ	ເມືອງຮຽມ							
7	ຖ້ຳໄກ້	ເມືອງຮຽມ	ທຳມະຊາດ	ເມືອງ	30	ຍ່າງ/ລົດ	ເມືອງຮຽມ							
8	ຕາດລູມ	ບ້ານຫ້ວຍສາ	ທຳມະຊາດ	ເມືອງ	4	ຍ່າງ/ລົດ	ບ້ານຫ້ວຍສາ							
9	ນາຕົງຄ້າຍ USA	ບ້ານນາກູດ	ປະຫັດສາດ	ແຂວງ	33	ຍ່າງ/ລົດ	ບ້ານນາກູດ							
10	ຜາປະຕູນ້ຳ	ເມືອງຮຽມ	ປະຫັດສາດ	ເມືອງ	35	ຍ່າງ/ລົດ	ເມືອງຮຽມ							
11	ຊົນເຜົ່າຂວນກູ່ມບ້ານຖ້ຳລາ	ບ້ານຖ້ຳລາ	ວັດທະນະທຳ	ເມືອງ	33	ຍ່າງ/ລົດ	ບ້ານ ຖ້ຳລາ					✓	✓	
X	ເມືອງຊ່ອນ	12												
1	ຖ້ຳດອກແດ	ເມືອງຊ່ອນ	ທຳມະຊາດ	ເມືອງ	50	ຍ່າງ/ລົດ	ເມືອງຊ່ອນ							
2	ຕາດຫ້ວຍໄກ່ນ	ເມືອງຊ່ອນ	ທຳມະຊາດ	ເມືອງ	28	ຍ່າງ/ລົດ	ເອກະຊົນ	1770	2017	✓	✓	✓	✓	
3	ໜ້າເຂື່ອນນ້ຳງາວ	ເມືອງຊ່ອນ	ທຳມະຊາດ	ເມືອງ	2	ຍ່າງ/ລົດ	ເມືອງຊ່ອນ							
4	ວັງພິງ	ເມືອງຊ່ອນ	ທຳມະຊາດ	ເມືອງ	1	ຍ່າງ/ລົດ	ເມືອງຊ່ອນ							
5	ພູແຈ	ເມືອງຊ່ອນ	ທຳມະຊາດ	ເມືອງ	28	ຍ່າງ/ລົດ	ເມືອງຊ່ອນ							
6	ນ້ຳຕົກຕາດຜາເຂືອງ	ບ ມັນ	ທຳມະຊາດ	ເມືອງ	2,5	ຍ່າງ/ລົດ	ບ ມັນ							
7	ນ້ຳຕົກຕາດໜາກເພືອງ	ບ ຫ້ວຍເລົາ	ທຳມະຊາດ	ເມືອງ	3	ຍ່າງ/ລົດ	ບ ຫ້ວຍເລົາ							
8	ຖ້ຳອ່າງ, ຖ້ຳຜາລິງ	ເມືອງຊ່ອນ	ປະຫັດສາດ	ເມືອງ	34	ຍ່າງ/ລົດ	ເມືອງຊ່ອນ						✓	
9	ຄ້າຍທະຫານຄ້າຍເຝຣັງເກົ່າ	ເມືອງຊ່ອນ	ປະຫັດສາດ	ເມືອງ	1	ຍ່າງ/ລົດ	ເມືອງຊ່ອນ							
10	ຖ້ຳບວມຈອງ (ສຳນັກເມືອງເກົ່າ)	ເມືອງຊ່ອນ	ປະຫັດສາດ	ເມືອງ	2	ຍ່າງ/ລົດ	ເມືອງຊ່ອນ							
11	ຖ້ຳໝາກລອດ	ບ ຊ່ອນເໜືອ	ປະຫັດສາດ	ເມືອງ	1	ຍ່າງ/ລົດ	ບ ຊ່ອນເໜືອ							
12	ເຜົາຍິາວ	ບ້ານຫ້ວຍຕີນ	ວັດທະນະທຳ	ເມືອງ	34	ຍ່າງ/ລົດ	ບ້ານຫ້ວຍຕີນ							
	ໄຊຍະບຸລີ													

ລຳດັບ	ລາຍຊື່ແຫຼ່ງທ່ອງທ່ຽວ	ທິດັງ	ປະເພດ	ລະດັບ	ຫ່າງຈາກຕົວເມືອງ	ການເຂົ້າເຖິງ	ພາກສ່ວນຄົມພາກສ່ວນຄຸ້ມຄອງ	ປີຄົ້ນພົບ	ເປີດບໍລິການ	ຮ້ານອາຫານ	ຮ້ານຄ້າ	ຫ້ອງນ້ຳ	ລ້າງວັດ	ແຜນພັດທະນາ
I	ເມືອງໄຊຍະບູລີ	19				ກິໂລແມັດ								
1	ພິນເກີນ້ຳທັງ	ແກ້ວ	ທຳມະຊາດ	ແຂວງ	42	ເລືອ,ລິດ	ບ້ານ	2010	2012			✓		✓
2	ອ່າງນ້ຳຕຽນ	ໂພນສະຫວັນ	ທຳມະຊາດ	ແຂວງ	6	ລິດ	ຂ/ຫ ອຸ/ຫ	1989	2001	✓		✓	✓	✓
3	ນ້ຳຕົກຕາດເຈົ້າ	ທ່າເດືອ	ທຳມະຊາດ	ແຂວງ	30	ລິດ	ບ້ານ	1960	2009			✓		✓
4	ຖ້ຳຜາຊ້າງ	ຜາຊ້າງ	ທຳມະຊາດ	ເມືອງ	24	ລິດ,ຢ່າງ	ບ້ານ	1911	ຍັງບໍ່ເປີດ					✓
5	ຖ້ຳຜາຂີ້ພົມ	ນາໄຮ	ທຳມະຊາດ	ເມືອງ	4	ຢ່າງ	ບ້ານ	1916	2018				✓	✓
6	ຖ້ຳລອດ	ຖ້ຳລອດ	ທຳມະຊາດ	ເມືອງ	15	ລິດ	ບ້ານ	1878	2018			✓	✓	✓
7	ອຸນອາງລິກຊ້າງ	ໂພນສະຫວັນ	ທຳມະຊາດ	ແຂວງ	6	ລິດ,ເຮືອ	ແຂວງ	2010	2016	✓	✓	✓	✓	✓
8	ຖ້ຳຫ້ວຍຊອຍ	ຜາຊ້າງ	ທຳມະຊາດ		17	ລິດ	ບ້ານ	2016	ຍັງບໍ່ເປີດ					
9	ຕາດຫ້ວຍເງິນ	ລ້ອງແຊງ	ທຳມະຊາດ		36	ລິດ	ບ້ານ	1965	ຍັງບໍ່ເປີດ					
10	ຖ້ຳສະຫຼຸບ	ລ້ອງແຊງ	ທຳມະຊາດ		33	ລິດ	ບ້ານ	1965	ຍັງບໍ່ເປີດ					
11	ຖ້ຳຫ້ວຍສະແງມ	ຫ້ວຍສະແງມ	ທຳມະຊາດ		20	ຢ່າງ	ບ້ານ	1979	ຍັງບໍ່ເປີດ					
12	ຖ້ຳໃຫຍ່	ຜາຊ້າງ	ທຳມະຊາດ		60	ລິດ	ບ້ານ	1911	ຍັງບໍ່ເປີດ					
13	ຕາດຫ້ວຍໜາກໄຟ	ປາກ	ທຳມະຊາດ		46	ລິດ	ບ້ານ	2015	ຍັງບໍ່ເປີດ					
14	ເຂື່ອນໄຟຟ້ານ້ຳຂອງ	ຕາລາພ	ທຳມະຊາດ		35	ລິດ	ເມືອງ	2015	2018					✓
15	ຖ້ຳຫ້ວຍງຽວ	ຫ້ວຍຂີ້ວຽວ	ທຳມະຊາດ		58	ລິດ	ເມືອງ	2015	ຍັງບໍ່ເປີດ					✓
16	ຈັງສະຫງວນນ້ຳແມດ	ປາກທຽວ	ທຳມະຊາດ		41	ລິດ	ເມືອງ	1998	2018					✓
17	ຖ້ຳສະຫວັນຮັກ	ຫ້ວຍຊ່າວ	ທຳມະຊາດ		15	ລິດ	ເມືອງ	2017	2018					✓
18	ວັດພູທອກ	ທ່າມາ	ວັດທະນະທຳ		5	ລິດ	ເມືອງ	2013	2015			✓		✓
19	ວັດລິບຸນເຮືອງ	ໃຫຍ່	ວັດທະນະທຳ	ເມືອງ	ຫສປ	ລິດ,ຢ່າງ	ເມືອງ	1456	2010		✓	✓		✓
II	ເມືອງພຽງ	12												
20	ຕົ້ນໄມ້ຂ່າໃຫຍ່	ອິນສະຫວາດ	ທຳມະຊາດ	ເມືອງ	65	ລິດ	ເມືອງ	1990	2017					✓
21	ນ້ຳປຸ້ນ	ໂພນທອງ	ທຳມະຊາດ	ເມືອງ	68	ລິດ	ເອກະຊົນ	1985	2014	✓		✓		✓
22	ຖ້ຳຜາຫວາຍ	ໂພນໄຊ	ທຳມະຊາດ	ເມືອງ	45	ລິດ,ຢ່າງ	ບ້ານ	1988	2017					✓
23	ຖ້ຳຜາລັກ	ນ້ຳພອມ	ທຳມະຊາດ	ເມືອງ	20	ລິດ,ຢ່າງ	ບ້ານ	1998	2017					✓
24	ຖ້ຳອາລາມ	ອິນສະຫວາດ	ທຳມະຊາດ		59	ລິດ,ຢ່າງ	ບ້ານ	1997	2017					✓
25	ຖ້ຳຜາກຸ້ງ	ບຶງວາງ	ທຳມະຊາດ		29	ລິດ,ຢ່າງ	ບ້ານ	2001	ຍັງບໍ່ເປີດ					✓
26	ນ້ຳອຸ້ນ	ອິນສະຫວາດ	ທຳມະຊາດ		54	ລິດ,ຢ່າງ	ບ້ານ	1993	ຍັງບໍ່ເປີດ					✓
27	ນ້ຳຕົກຕາດນ້ຳປຶງ	ອິນສະຫວັນໃຫຍ່	ທຳມະຊາດ		25	ລິດ,ຢ່າງ	ບ້ານ	1969	2017					✓
28	ນ້ຳຕົກຕາດຫ້ວຍງົວ	ນາຍວມ	ທຳມະຊາດ		30	ລິດ,ຢ່າງ	ບ້ານ	2000	ຍັງບໍ່ເປີດ					✓
29	ນ້ຳຕົກຕາດຂີນສິມ	ນາຍວມ	ທຳມະຊາດ		40	ລິດ,ຢ່າງ	ບ້ານ	1990	ຍັງບໍ່ເປີດ					
30	ບ້ານວັດທະນະທຳ	ແສງຈະເລີນ	ວັດທະນະທຳ		19	ລິດ	ບ້ານ	1963	2017					
31	ວັດປ່າພູມສະຫວັນ	ອິນສະຫວັນໃຫຍ່	ວັດທະນະທຳ		14	ລິດ	ບ້ານ	1970	2017					
III	ເມືອງປາກລາຍ	9												
32	ປ່າສະຫງວນແຫ່ງຊາດນ້ຳປຸ້ນ	ນາຄະຍາງ	ທຳມະຊາດ	ແຂວງ	38	ລິດ,ຢ່າງ	ແຂວງ	1991	2016					
33	ຖ້ຳຜາແກ້ວ	ຜາແກ້ວ	ທຳມະຊາດ	ເມືອງ	35	ລິດ	ບ້ານ	1880	2016					
34	ຖ້ຳພະບາງ	ປ່າໄລ່	ທຳມະຊາດ	ເມືອງ	27	ລິດ	ບ້ານ	1879	ຍັງບໍ່ເປີດ					
35	ພາຍປ່າໄລ່	ປ່າໄລ່	ທຳມະຊາດ	ເມືອງ	27	ລິດ	ບ້ານ	2004	ຍັງບໍ່ເປີດ					
36	ຜາລຽບ	ຜາລຽບ	ທຳມະຊາດ		28	ເລືອ	ບ້ານ	1550	ຍັງບໍ່ເປີດ					
37	ຖ້ຳລາດເຜິ້ງກ	ແສນພົນ	ທຳມະຊາດ	ເມືອງ	29	ລິດ	ບ້ານ	1857	ຍັງບໍ່ເປີດ					
38	ຫໍໄຊ	ນາສະຫວ່າງ	ປະຫັດສາດ	ເມືອງ	ຫສປ	ລິດ,ຢ່າງ	ບ້ານ	1875	2016					✓

ລຳດັບ	ລາຍຊື່ແຫຼ່ງທ່ອງທ່ຽວ	ທີ່ຕັ້ງ	ປະເພດ	ລະດັບ	ຫ່າງຈາກຕົວເມືອງ ກິໂລແມັດ	ການເຂົ້າເຖິງ	ພາກສ່ວນຮຸ້ມພາກສ່ວນຮຸ້ມຄອງ	ປີຄົ້ນພົບ	ເປີດບໍລິການ	ຮ້ານອາຫານ	ຮ້ານຄ້າ	ຫ້ອງນ້ຳ	ສຳນຽວດ	ແຜນພັດທະນາ
39	ດອນຮອນ	ຜາລຽນ	ປະຫັດສາດ	ເມືອງ	28	ເຮືອ	ບ້ານ	1550	ຍັງບໍ່ເປີດ					✓
40	ຖ້ຳນາງຜົມຫອມ	ໂພນ	ວັດທະນະທຳ		19	ລົດ	ບ້ານ	1970	2015					
IV	ເມືອງແກ່ນທົ່ວ	6												
41	ພູຫຍ້າທອງອາ	ໂຄກກະເບົາ	ທຳມະຊາດ	ເມືອງ	2	ລົດ,ຍ່າງ	ບ້ານ	1972	2000					
42	ພູປູ່ລ້າມ	ຈອມເພີດ	ທຳມະຊາດ	ເມືອງ	5	ລົດ,ຍ່າງ	ບ້ານ	1972	2000					
43	ອ່າງນ້ຳຕ່ຳ	ນາຍອມ	ທຳມະຊາດ	ເມືອງ	8	ລົດ	ບ້ານ	2004	2004	✓		✓		
44	ວັດສີພູມ	ຫ້າວແກ່ນ	ວັດທະນະທຳ	ເມືອງ	ທສບ	ລົດ,ຍ່າງ	ບ້ານ	1792	2000			✓		
45	ວັດຖຳຊຽງຢືນ	ເມືອງໜໍ່	ວັດທະນະທຳ	ເມືອງ	10	ລົດ	ບ້ານ	1902	2000			✓		
46	ຮ່ອງຮອຍເມືອງເປັງຈານ	ລົງຄຳ	ປະຫັດສາດ	ເມືອງ	9	ລົດ	ບ້ານ	1992	ຍັງບໍ່ເປີດ					
V	ເມືອງບໍ່ແຜນ	13												
47	ນ້ຳຕົກຕາດຂ້າ	ເມືອງຂ້າ	ທຳມະຊາດ	ເມືອງ	4	ລົດ	ເມືອງ	1960	2000			✓	✓	✓
48	ນ້ຳຕົກຕາດສະແຜນ	ນ້ຳຕົ້ນ	ທຳມະຊາດ	ເມືອງ	10	ລົດ,ຍ່າງ	ບ້ານ	1990	2004					
49	ນ້ຳຕົກເຫົ່ງທຽນ	ຫ້ວຍຕາປູ	ທຳມະຊາດ	ເມືອງ	7	ລົດ,ຍ່າງ	ບ້ານ	1990	2006					
50	ສູງຜາແດງ	ເມືອງຂ້າ	ທຳມະຊາດ	ເມືອງ	15	ຍ່າງ	ບ້ານ	1990	2010					
51	ຕາດພາຍ	ກຸ້ມ	ທຳມະຊາດ		20	ຍ່າງ	ບ້ານ	1993	ຍັງບໍ່ເປີດ					
52	ຕາດໜາລູ	ກຸ້ມ	ທຳມະຊາດ		25	ຍ່າງ	ບ້ານ	1993	ຍັງບໍ່ເປີດ					
53	ຕາດພູງ	ບໍ່ສ້ານ	ທຳມະຊາດ		35	ຍ່າງ	ບ້ານ	1994	ຍັງບໍ່ເປີດ					
54	ຕາດເທືອງ	ເໝືອງແຜ່	ທຳມະຊາດ		50	ຍ່າງ	ບ້ານ	1994	ຍັງບໍ່ເປີດ					
55	ຕາດນາມ	ນາເມືອງ	ທຳມະຊາດ		15	ຍ່າງ	ບ້ານ	1993	ຍັງບໍ່ເປີດ					
56	ຜາເຕືອນ	ບໍ່ແຜນ	ທຳມະຊາດ	ທສບ		ລົດ,ຍ່າງ	ບ້ານ	1991	ຍັງບໍ່ເປີດ					
57	ອ່າງພະນອນລົງ	ໃຫຍ່	ທຳມະຊາດ		20	ລົດ,ຍ່າງ	ບ້ານ	1991	ຍັງບໍ່ເປີດ					
58	ຕູ້ຄຳພິວັດໂພນແຜ່ນ	ໃຫຍ່	ປະຫັດສາດ		26	ລົດ	ເມືອງ	1700	2010			✓		
59	ວັດເໝືອງແຜ່	ເໝືອງແຜ່	ວັດທະນະທຳ	ເມືອງ	35	ລົດ	ບ້ານ	1820	ຍັງບໍ່ເປີດ					
VI	ເມືອງຫົງມີໄຊ	3												
60	ທາດນາງສາມເມື່ອ	ທາດ	ວັດທະນະທຳ	ເມືອງ	ທສບ	ລົດ,ຍ່າງ	ເມືອງ	1018	1996			✓		
61	ນ້ຳຕົກຕາດຜາຮອມ	ທາດ	ທຳມະຊາດ	ເມືອງ	2	ລົດ,ຍ່າງ	ເມືອງ	1998	ຍັງບໍ່ເປີດ					
62	ຕາດລ້ອງປາງນູນ	ອ່ານ	ທຳມະຊາດ	ເມືອງ	20	ລົດ,ຍ່າງ	ເມືອງ	2015	ຍັງບໍ່ເປີດ					
VII	ເມືອງຖິ້ນ	6												
63	ເສົາຕົນເຈືອນ	ຕອນໄຊ	ທຳມະຊາດ	ເມືອງ	1	ລົດ,ຍ່າງ	ບ້ານ	1910	ຍັງບໍ່ເປີດ					✓
64	ວັດຫຼວງ	ຫຼວງ	ວັດທະນະທຳ	ເມືອງ	ທສບ	ລົດ,ຍ່າງ	ບ້ານ	1740	2008					
65	ພະທາດໜັດຄຳ	ຕອນໄຊ	ວັດທະນະທຳ	ເມືອງ	3	ລົດ	ບ້ານ	1576	2008					
66	ຖ້ຳພິດຳພັນ	ຫອງ	ປະຫັດສາດ	ເມືອງ	35	ລົດ	ເມືອງ	1975	2009					
67	ບ້ານວັດທະນະທຳ	ບໍ່ໝີ	ວັດທະນະທຳ	ທສບ		ລົດ,ຍ່າງ	ເມືອງ	1747	2008					
68	ຖ້ຳຫ້ວຍຕີງ	ຫ້ວຍຕີງ	ທຳມະຊາດ		80	ລົດ	ເມືອງ	1975	ຍັງບໍ່ເປີດ					
VIII	ເມືອງຄອນ	11												
69	ຖ້ຳນາງຫຼຽວ	ປ່າຊາງ	ທຳມະຊາດ	ເມືອງ	24	ລົດ,ຍ່າງ	ບ້ານ	1678	ຍັງບໍ່ເປີດ					
70	ຖ້ຳຫຼວງ	ນ້ຳພາວ	ທຳມະຊາດ	ເມືອງ	5	ລົດ,ຍ່າງ	ບ້ານ	1670	ຍັງບໍ່ເປີດ					
71	ທາດປວກ	ຕອນນູນ	ວັດທະນະທຳ	ເມືອງ	3	ລົດ,ຍ່າງ	ເມືອງ	1920	2012					
72	ບ້ານວັດທະນະທຳ	ສະຖານ	ວັດທະນະທຳ	ເມືອງ	1	ລົດ,ຍ່າງ	ເມືອງ	1957	2010			✓		
73	ຖ້ຳຊ້າງນ້ອຍ	ເຄິງຫຼັກຄຳ	ທຳມະຊາດ		3	ຍ່າງ	ບ້ານ	1773	2018					
74	ຖ້ຳປູນ້ອຍ	ຖ້ຳຜາງອຍ	ທຳມະຊາດ		8	ຍ່າງ	ບ້ານ	1511	ຍັງບໍ່ເປີດ					

ລຳດັບ	ລາຍຊື່ແຫຼ່ງທ່ອງທ່ຽວ	ທິດື່ງ	ປະເພດ	ລະດັບ	ຫ່າງຈາກຕົວເມືອງ	ການເຂົ້າເຖິງ	ພາກສ່ວນຄຸ້ມພາກສ່ວນຄຸ້ມຄອງ	ປີຄົ້ນພົບ	ເປີດບໍລິການ	ຮ້ານອາຫານ	ຮ້ານຄ້າ	ຫ້ອງນ້ຳ	ສຳຖຽວດ	ແຜນພັດທະນາ
					ກິໂລແມັດ									
75	ຖ້ຳຜາປ່ອງ	ຜາປ່ອງ	ທຳມະຊາດ		໗໒໙	ຍ່າງ	ຍ້ານ	1581	ຍັງບໍ່ເປີດ					
76	ປ່າສະຫງວນພູຜາແດງ	ຜາປ່ອງ	ທຳມະຊາດ		໗໒໙	ຍ່າງ	ເມືອງ	1992	ຍັງບໍ່ເປີດ					
77	ພະທາດມານ	ຖ້ຳຜາງອຍ	ວັດທະນະທຳ		8	ລີດ	ຍ້ານ	1315	ຍັງບໍ່ເປີດ					
78	ພະທາດຄຳ	ນ້ຳຄຳ	ວັດທະນະທຳ		16	ລີດ	ຍ້ານ	1540	ຍັງບໍ່ເປີດ					
79	ຄຳປະທະທານເຈືອງ	ຫົວເມືອງ	ປະຫັດສາດ		3	ລີດ	ເມືອງ	1536	2012					
IX	ເມືອງຊຽງຮ່ອນ	໗0												
80	ຖ້ຳພໍ່ປິວ	ຂຶ້ງ	ທຳມະຊາດ	ເມືອງ	5	ລີດ,ຍ່າງ	ຍ້ານ	1950	2011					
81	ຖ້ຳນ້ຳຄ່ອມ	ນ້ຳຄ່ອມ	ທຳມະຊາດ	ເມືອງ	18	ລີດ,ຍ່າງ	ຍ້ານ	1890	ຍັງບໍ່ເປີດ					
82	ນ້ຳຕົກຫ້ວຍສະເຫຼີງ	ຕຶງ	ທຳມະຊາດ	ເມືອງ	30	ລີດ,ຍ່າງ	ຍ້ານ	1962	2010					
83	ພະທາດຊຽງລິມ	ທາດ	ວັດທະນະທຳ	ເມືອງ	1	ລີດ,ຍ່າງ	ຍ້ານ	1604	2008			✓		
84	ນ້ຳຕົກຕາດຫ້ວຍແລ	ປາກຝັດ	ທຳມະຊາດ		45	ລີດ,ຍ່າງ	ຍ້ານ	1960	ຍັງບໍ່ເປີດ					
85	ຖ້ຳຜາລືບ	ມັກສະຕູ	ທຳມະຊາດ		30	ລີດ,ຍ່າງ	ຍ້ານ	1970	ຍັງບໍ່ເປີດ					
86	ຖ້ຳທະນີ	ນາອອນ	ທຳມະຊາດ		3	ລີດ,ຍ່າງ	ຍ້ານ	1973	ຍັງບໍ່ເປີດ					
87	ຖ້ຳບຶງຄຳ	ບຶງຄຳ	ທຳມະຊາດ		1	ລີດ,ຍ່າງ	ຍ້ານ	1976	2016					
88	ຖ້ຳຫ້ວຍປ່ຽນ	ກູກແກ້ວ	ທຳມະຊາດ		1	ລີດ,ຍ່າງ	ຍ້ານ	1973	ຍັງບໍ່ເປີດ					
89	ອ່າງນ້ຳແກ້ມ	ແກ້ມ	ທຳມະຊາດ		1.5	ລີດ,ຍ່າງ	ຍ້ານ	2001	ຍັງບໍ່ເປີດ					
X	ເມືອງຫົງສາ	6												
90	ບ້ານວັດທະນະທຳ	ວຽງແກ້ວ	ວັດທະນະທຳ	ເມືອງ	4	ລີດ	ຍ້ານ	1953	2009	✓	✓	✓		
91	ພະທາດມານ	ທານ	ວັດທະນະທຳ	ເມືອງ	7	ລີດ	ຍ້ານ	1566	ຍັງບໍ່ເປີດ			✓		
92	ພະທາດສູງເມືອງ	ໃຫຍ່	ປະຫັດສາດ	ເມືອງ	3	ລີດ	ເມືອງ	1572	2018			✓		
93	ຕາດອິນເຕ້ນ	ໂພນຈິນ	ທຳມະຊາດ		36	ລີດ	ຍ້ານ	1993	ຍັງບໍ່ເປີດ					
94	ຕາດຄຳແສນ	ແສນຮ່ອນ	ທຳມະຊາດ		36	ລີດ	ຍ້ານ	1993	ຍັງບໍ່ເປີດ					
95	ກ້ອນຊວ່າງ	ທ່າຊວ່າງ	ທຳມະຊາດ		25	ລີດ	ຍ້ານ	1993	ຍັງບໍ່ເປີດ					
XI	ເມືອງໄຊສະຖານ	1												
96	ນ້ຳຕົກຕາດນ້ຳປວດ	ສະແຕນນ້ອຍ	ທຳມະຊາດ		3	ລີດ,ຍ່າງ	ເມືອງ	2009	2017					
	ຊຽງຮວງ													
I	ເມືອງແປກ	22												
1	ພູຜາງ່ອນຜະລິດໂທທິນ	ພູຜາງ່ອນ	ປະຫັດສາດ	ຊາດ	21 km	ລີດ	ລີດ		2012			✓	✓	
2	ຖ້ຳຊິງ ໂຮງໝໍ້ຢາງສິງຄາມ	ຕົກ	ປະຫັດສາດ	ເມືອງ	37 km	ລີດ	ປະຊາຊົນ	2010	2011			✓	✓	
3	ຕາດຄະ	ທ່າໂຈກ	ທຳມະຊາດ	ເມືອງ	32 km	ລີດ	ເອກະຊົນ		2003				✓	
4	ເຮືອນຈາລອງເຝົ້າມັງ ບ້ານທ່າໂຈກ	ທ່າໂຈກ	ວັດທະນະທຳ	ເມືອງ	30 km	ລີດ	ເອກະຊົນ						✓	
5	ຫໍພິພິທະພັນມຸມເຊືອແຂວງຊຽງຮວງ	ໂພນສະຫວ່າງ	ວັດທະນະທຳ	ແຂວງ		ລີດ	ລີດ		2018					
6	ຖ້ຳປ່ອງໝອງໝາມ	ມອນ	ທຳມະຊາດ	ເມືອງ	44 km	ລີດ	ລີດ							
7	ຫໍງ່າຍ 1	ນາໂອ	ວັດທະນະທຳ	ຊາດ	8 km	ລີດ	ລີດ		2000		✓	✓	✓	
8	ຫໍງ່າຍ 2	ຜາແກ້ວ	ວັດທະນະທຳ	ຊາດ	40 km	ຍ່າງປ່າ	ປະຊາຊົນ				✓	✓		
9	ນ້ຳອອກຮູໝອງເປັດຍອດງືນ	ຍອດງືນ	ທຳມະຊາດ	ເມືອງ	29 km	ລີດ	ລີດ							
10	ພູມອນຫໍ່ເສັດ	ມອນ	ທຳມະຊາດ	ເມືອງ	34 km	ລີດ	ລີດ							
11	ອ້ອງຮອຍປະຫັດສາດກອງທັບທີ 2	ນາໂອ	ປະຫັດສາດ	ແຂວງ	15 km	ລີດ	ທະຫານ				✓			
12	ອານຸສາວະລີຈິນ	ໂພນສະຫວັນເໜືອ	ປະຫັດສາດ	ແຂວງ	2 km	ລີດ	ຫ້ອງການອະນຸສອນສະຖານ						✓	
13	ໜອງສະເດັດສູນບຸວິງ	ຄັງໄຂ	ທຳມະຊາດ	ເມືອງ	8 km	ລີດ	ລີດ						✓	
14	ອານຸສາວະລີທວງນາມ	ປ່ອນ	ປະຫັດສາດ	ແຂວງ	2 km	ລີດ	ຫ້ອງການອະນຸສອນສະຖານ						✓	

ລຳດັບ	ລາຍຮື້ແຫຼ່ງທ່ອງທ່ຽວ	ທີ່ຕັ້ງ	ປະເພດ	ລະດັບ	ຫ່າງຈາກຕົວເມືອງ ກິໂລແມັດ	ການເຂົ້າຖິງ	ພາກສ່ວນຄຸ້ມພາກສ່ວນຄຸ້ມຄອງ	ປີຄົ້ນພົບ	ເປີດບໍລິການ	ຮ້ານອາຫານ	ຮ້ານຄັກ	ທ້ອງຟ້າ	ສຳນຽວດ	ແຜນພັດທະນາ
15	ອານາສາວະລີລາວ	ຢອນ	ປະຫັດສາດ	ແຂວງ	2 km	ລົດ	ທ້ອງການອຸຍສອນສະຖານ							
16	ຂຸມພວກຍົມພູນາດີ	ໄຜ່ຖ້າ	ປະຫັດສາດ	ເມືອງ	35 km	ລົດ	ລົດ							
17	ສວນຊາພູສິນ 1000ປີ	ອ້ອ້ນ	ທຳມະຊາດ	ເມືອງ	35 km	ລົດ	ລົດ						✓	
18	ຖ້ຳທ່ຽງ	ຄອງ	ທຳມະຊາດ	ເມືອງ	45 km	ລົດ	ລົດ							
19	ຖ້ຳທ້າວ	ຄອງ	ທຳມະຊາດ	ເມືອງ	47 km	ລົດ	ລົດ							
20	ສວນຄໍ້ (ຕີນຄໍ້)	ຍອດປ່ຽງ	ທຳມະຊາດ	ເມືອງ	46 km	ລົດ	ລົດ							
21	ຂຸມຫຼົງໄພທານຜູ້ນຳ	ດ້ອງ (ຄຸ້ມບ້ານຕົ້ນ)	ປະຫັດສາດ	ເມືອງ	15km	ລົດ	ລົດ/ປະຊາຊົນ						✓	
22	ເສັ້ນທາງຢ່າງປາໄຫວ້ນຜາແກ້ວ	ເມືອງແປກ-ຄູນ	ທຳມະຊາດ	ເມືອງ	35km	ລົດ	ລົດ						✓	
II	ເມືອງໜອງແຮດ	11												
1	ຖ້ຳເງືອກ ແລະ ຖ້ຳໄຊ	ຖ້ຳໄຊ	ທຳມະຊາດ	ເມືອງ	0.5 km		ລົດ							
2	ພູຈອມເຂົ້າ-ພູຈອມກາ	ຈຳຫີນ	ທຳມະຊາດ	ເມືອງ	26 km		ລົດ							
3	ຕາດຄາ	ຄັງພະນຽງ	ທຳມະຊາດ	ເມືອງ	22 km	ລົດ	ລົດ		2011			✓	✓	✓
4	ແກ້ວປະຕູ-ຮອຍຕີນບົນມະນີກາບ	ແກ້ວປະຕູ	ປະຫັດສາດ	ເມືອງ	8 km		ລົດ							
5	ຕາດຜາລິນ	ຜາລິນ	ທຳມະຊາດ	ເມືອງ	19 km		ລົດ							
6	ຕາດຕົ້ນ	ກໍ່ບໍ່	ທຳມະຊາດ	ເມືອງ	22 km		ລົດ							
7	ບ້ານບໍ່ກໍ່-ບໍ່ເຍຍ ບ້ານຊິນເຜົາພອງ	ບ້ານບໍ່ກໍ່-ບໍ່ເຍຍ	ວັດທະນະທຳ	ເມືອງ	81 km		ປະຊາຊົນ							
8	ລ້ອງເຂືອຊິມທຳມະຊາດນ້ຳມັດ-ນ້ຳເປີນ	ສຽງທົງ	ທຳມະຊາດ	ເມືອງ	48 km		ລົດ							
9	ພູຜາເວີງ	ໜອງຊິງ	ທຳມະຊາດ	ເມືອງ	4km		ເອກະຊົນ						✓	
10	ຖ້ຳກິກະຊາກ	ປາກກາ	ທຳມະຊາດ	ເມືອງ	6 km		ລົດ							
11	ຖ້ຳສະຫວັນ	ລ້ອງກ້ວາງ	ທຳມະຊາດ	ເມືອງ	19km		ເອກະຊົນ						✓	
III	ເມືອງຄຳ	22												
1	ຮີລອດບໍ່ນ້ຳຮ້ອນນາທອງ ແລະ ສະໜາມກ້ອບ	ນາທອງ	ທຳມະຊາດ	ແຂວງ	7 km	ລົດ	ເອກະຊົນ						✓	
2	ບ້ານຊຽງກ່ຽວ ຫັດຕະກຳຖ້ຳຫຼາກໄໝ້ເມັອນ	ຊຽງກ່ຽວ	ວັດທະນະທຳ	ເມືອງ	4 km	ລົດ	ປະຊາຊົນ				✓	✓	✓	
3	ຫໍວັດທະນະທຳເຜົາໂຕຕາ	ຊຽງກ່ຽວ	ວັດທະນະທຳ	ເມືອງ	4 km	ລົດ	ປະຊາຊົນ		2009			✓	✓	
4	ບ້ານຮ້ອນທຳມະຊາດ ບ້ານຊາງ	ຊາງ	ທຳມະຊາດ	ເມືອງ	4 km	ລົດ	ລົດ/ປະຊາຊົນ		2014	✓	✓	✓	✓	
5	ທົ່ງໄຫວ້ນພູຊາງ 42	ຊາງ	ວັດທະນະທຳ	ຊາດ	8 km		ລົດ						✓	
6	ຕາດຄານ	ຄານ	ທຳມະຊາດ	ເມືອງ	29 km	ລົດ	ລົດ							
7	ຕາດລົງ	ນ້ຳຮິມ	ທຳມະຊາດ	ເມືອງ	26 km		ລົດ							
8	ບໍ່ນ້ຳຮ້ອນທຳມະຊາດ ບ້ານນ້ຳຮິມ	ນ້ຳຮິມ	ທຳມະຊາດ	ແຂວງ	22 km	ລົດ	ເອກະຊົນ			✓		✓	✓	
9	ໄຫວ້ນນ້ຳຮິມ 23	ນ້ຳຮິມ	ວັດທະນະທຳ	ຊາດ	22 km		ລົດ						✓	
10	ຖ້ຳປືອ	ບວມລອງ	ປະຫັດສາດ	ຊາດ	4 km	ລົດ	ລົດ		2000	✓		✓	✓	
11	ຜາເວີງ-ປຸງຈອງ	ຖ້ຳ	ທຳມະຊາດ	ເມືອງ	28 km		ລົດ							
12	ຖ້ຳຍອງລ້ອງຄາວ	ນ້ຳໄຊ	ທຳມະຊາດ	ເມືອງ	33 km		ລົດ							
13	ຕາດຫຼຸຍ	ຖ້ຳ	ທຳມະຊາດ	ເມືອງ	29 km		ລົດ							
14	ຊົມສິດປ່າ ປ່າສະຫງວນແຫ່ງຊາດປຸງຈອງ	ແຄນ ຈອງ	ທຳມະຊາດ	ແຂວງ	88 km		ລົດ							
15	ແຮ່ງຈອກ-ນ້ຳຮຸ່ງ	ນ້ຳເນີນ	ທຳມະຊາດ	ເມືອງ	148 km		ລົດ							
16	ຕາດຜົວເມຍ	ນ້ຳລຽງ	ທຳມະຊາດ	ເມືອງ	48 km		ລົດ							
17	ນ້ຳລອດສູ່ແທ້ນນາງ	ໄໝ້ຂາມ	ທຳມະຊາດ	ເມືອງ	23 km	ລົດ	ລົດ		2012				✓	
18	ຕາດຫອງ	ຜາຫານ	ທຳມະຊາດ	ເມືອງ	25 km		ລົດ							
19	ຕາດເຮັຍ	ຜາຍ	ທຳມະຊາດ	ເມືອງ	16 km		ລົດ							
20	ຕາດກອຍ	ຊາຍນາຕູ	ທຳມະຊາດ	ເມືອງ	10 km		ລົດ							

ລຳດັບ	ລາຍຊື່ແຫຼ່ງທ່ອງທ່ຽວ	ທີ່ຕັ້ງ	ປະເພດ	ລະດັບ	ຫ່າງຈາກເມັດເມືອງ	ການເຂົ້າເຖິງ	ພາກສ່ວນຄຸ້ມພາກສ່ວນຄຸ້ມຄອງ	ປົກຄຸມພື້ນ	ເປີດບໍລິການ	ຮ້ານອາຫານ	ຮ້ານຄ້າ	ຫ້ອງນັ່ງ	ລ້ຳຄ່າ	ແຜນພັດທະນາ
					ກິໂລແມັດ									
21	ຕາດຄົກ	ຊາຍພາດ	ທຳມະຊາດ	ເມືອງ	10 km		ລົດ						✓	
22	ຖ້ຳຄຳນາ	ໃໝ່ກໍ່ຄາຍ	ທຳມະຊາດ	ເມືອງ	12 km	ລົດ	ປະຊາຊົນ				✓	✓		
IV	ເມືອງຄຸນ	58												
1	ທາດປູ່ນ ແລະ ຈອມເພັດ	ສີພິມ	ວັດທະນະທຳ	ແຂວງ		ລົດ	ລົດ		2000		✓	✓	✓	
2	ວັດສີພິມ	ສີພິມ	ວັດທະນະທຳ	ເມືອງ		ລົດ	ລົດ		2000			✓	✓	
3	ວັດເພຍວັດ	ເພຍວັດ	ວັດທະນະທຳ	ແຂວງ		ລົດ	ລົດ		2000			✓	✓	
4	ບໍ່ນ້ຳຮ້ອນບ້ານຫົກ	ນາທອງ	ທຳມະຊາດ	ເມືອງ	14 km	ລົດ	ເອກະຊົນ					✓	✓	
5	ເຮືອນເກົ່າທ່ານໝໍຄຳເຜົາ	ເພຍວັດ	ປະຫັດສາດ	ເມືອງ		ລົດ	ລົດ		2000				✓	
6	ຖ້ຳກາຍ	ຖ້ຳ	ປະຫັດສາດ	ເມືອງ	4 km	ລົດ	ເອກະຊົນ						✓	
7	ຂຸມຄອງປ້ອງກັນເມືອງ ຂອງເຈົ້ານ້ອຍເມືອງພວນ	ເພຍວັດ	ປະຫັດສາດ	ເມືອງ	2 km		ລົດ							
8	ຮ່ອງຮອຍຄົນເມືອງງາມຂຸດເງືອກ	ນາສີດາ	ປະຫັດສາດ	ເມືອງ	60 km		ລົດ							
9	ຫີນຮູບຊ້າງ	ຊຳກໍ່ວາງ	ປະຫັດສາດ	ເມືອງ	74 km		ລົດ							
10	ທາດພິງພາຍ	ໂພນແຍງ	ວັດທະນະທຳ	ເມືອງ	3 km		ລົດ						✓	
11	ໄຫສັນ 16 ບ້ານໄທ້	ໄທ້	ວັດທະນະທຳ	ເມືອງ	4 km		ລົດ		✓				✓	
12	ນ້ຳຕົກຕາດຫົວນາມ	ຊາບູງ	ທຳມະຊາດ	ເມືອງ	12 km		ລົດ							
13	ໂຮງຮຽນເກົ່າຂຸມພໍ່	ສີພິມ	ປະຫັດສາດ	ເມືອງ		ລົດ	ລົດ						✓	
14	ວັດທາດຫຼວງ	ນາໄຊ	ວັດທະນະທຳ	ເມືອງ	2 km		ລົດ							
15	ວັດບູນກອງ	ເພຍວັດ	ວັດທະນະທຳ	ເມືອງ			ລົດ							
16	ວັດສີເມືອງ	ນາສີ	ວັດທະນະທຳ	ເມືອງ	1 km		ລົດ							
17	ວັດຊຽງໜັງ	ສິນຄົງ	ວັດທະນະທຳ	ເມືອງ	10 km		ລົດ							
18	ວັດກ້າງປາ	ຊົນນ້ອຍ	ວັດທະນະທຳ	ເມືອງ	30 km		ລົດ							
19	ວັດສີສະເກດ	ນາສີ	ວັດທະນະທຳ	ເມືອງ	1 km		ລົດ							
20	ວັດພູຕາ	ໂພນແຍງ	ວັດທະນະທຳ	ເມືອງ	1 km		ລົດ							
21	ຕາດພິມດຳ	ເປີນ	ທຳມະຊາດ	ເມືອງ	57 km		ລົດ							
22	ຖ້ຳປ່ອງ	ນາດຳ	ປະຫັດສາດ	ເມືອງ	16 km		ລົດ							
23	ຖ້ຳແພງເມືອງເກົ່າ ສະໄໝຝຣັ່ງປົກຄອງ ຍາວ 160 ແມັດ	ສີພິມ	ປະຫັດສາດ	ເມືອງ	1 km		ລົດ						✓	
24	ຖ້ຳອີ່ຍລູ	ນາສີ	ປະຫັດສາດ	ເມືອງ	3 km		ລົດ							
25	ໄຫສັນ 17 ບ້ານປິວໃຕ້	ປິວໃຕ້	ວັດທະນະທຳ	ເມືອງ	25 km		ລົດ							
26	ຮ່ອງຮອຍຫໍ່ຫຼັກເມືອງພວນ	ນາສີ	ວັດທະນະທຳ	ເມືອງ	1 km		ລົດ						✓	
27	ໄຫສັນ 13 ບ້ານຫຼົ່ມ	ຫຼົ່ມ	ວັດທະນະທຳ	ເມືອງ	7 km		ລົດ							
28	ໄຫສັນ 49 ບ້ານປຽງ	ປຽງ	ວັດທະນະທຳ	ເມືອງ	30 km		ລົດ							
29	ໄຫສັນ 50 ບ້ານຫ້ວຍຫົກ	ຫ້ວຍຫົກ	ວັດທະນະທຳ	ເມືອງ	35 km		ລົດ							
30	ໄຫສັນ 48 ບ້ານນ້ຳນາຍ	ນ້ຳນາຍ	ວັດທະນະທຳ	ເມືອງ	30 km		ລົດ							
31	ໄຫສັນ 60 ບ້ານແຜ່ນທອງ	ແຜ່ນທອງ	ວັດທະນະທຳ	ເມືອງ	28 km		ລົດ							
32	ໄຫສັນ 75 ບ້ານຖ້ຳອ່າງ	ຖ້ຳອ່າງ	ວັດທະນະທຳ	ເມືອງ	37 km		ລົດ							
33	ໄຫສັນ 62 ບ້ານໜອງ	ໜອງ	ວັດທະນະທຳ	ເມືອງ	35 km		ລົດ							
34	ຮອຍຕີນພະບາດ	ປິວຕາດິດ	ວັດທະນະທຳ	ເມືອງ	28 km		ລົດ							
35	ຂັ້ນໄດ້ຂຶ້ນຫ້ອງວ່າການປົກຄອງເມືອງ ສະໄໝຝຣັ່ງປົກຄອງ 47 ຂັ້ນ	ເພຍວັດ	ປະຫັດສາດ	ເມືອງ			ລົດ							
36	ຖ້ຳພະອົງ	ຊ້າງ	ວັດທະນະທຳ	ເມືອງ	2 km		ລົດ							
37	ຖ້ຳເຕົາຮາງ	ຊ້າງ	ທຳມະຊາດ	ເມືອງ	2 km		ລົດ							
38	ຖ້ຳມາດ	ຊ້າງ	ທຳມະຊາດ	ເມືອງ	2 km		ລົດ							

ລາຍດັບ	ລາຍຊື່ແຫຼ່ງທ່ອງທ່ຽວ	ທີ່ຕັ້ງ	ປະເພດ	ລະດັບ	ຫ່າງຈາກຕົວເມືອງ ກິໂລແມັດ	ການເຂົ້າເຖິງ	ພາກສ່ວນດູ່ມພາກສ່ວນດູ່ມຄອງ	ປີຄົ້ນພົບ	ຜູ້ຄົ້ນພົບ	ຮ້ານອາຫານ	ຮ້ານຄ້າ	ຫ້ອງນິ້ງ	ສຳນຽວດ	ແຜນພັດທະນາ
39	ຖ້ຳຈັນ	ຊຳເພາະ	ທຳມະຊາດ	ເນືອງ	5 km		ລົດ							
40	ຖ້ຳຫົກ	ນາລຸ່	ທຳມະຊາດ	ເນືອງ	4 km		ລົດ							
41	ຖ້ຳສີາງຄູ	ຊຳງ	ທຳມະຊາດ	ເນືອງ	2 km		ລົດ							
42	ຖ້ຳພະອົງ	ນາລຸ່	ທຳມະຊາດ	ເນືອງ	4 km		ລົດ							
43	ຖ້ຳກະສິກຳ	ຊຳງ	ທຳມະຊາດ	ເນືອງ	2 km		ລົດ							
44	ຖ້ຳພະໄຖມ	ຊຳງ	ທຳມະຊາດ	ເນືອງ	2 km		ລົດ							
45	ຖ້ຳກອງກິມ	ຊຳງ	ທຳມະຊາດ	ເນືອງ	2 km		ລົດ							
46	ພູຂຶ້ນໄດທັນ	ນາລຸ່	ທຳມະຊາດ	ເນືອງ	4 km		ລົດ							
47	ຕາດກີ	ສີວງຄຳ	ທຳມະຊາດ	ເນືອງ	35 km		ລົດ							
48	ນ້ຳຕົກຕາດຫ້ວຍຍາມ	ຊຶ່ມນ້ອຍ	ທຳມະຊາດ	ເນືອງ	30 km		ລົດ							
49	ຕາດຄ້ອງ	ນ້ຳຈັນ	ທຳມະຊາດ	ເນືອງ	35 km		ລົດ							
50	ຕາດນ້ຳນ່າຍ	ພູກາຟ	ທຳມະຊາດ	ເນືອງ	35 km		ລົດ							
51	ຕາດພາງ	ກີ້ວ	ທຳມະຊາດ	ເນືອງ	6 km		ລົດ							
52	ໜອງຕາະ	ຖ້ຳ	ທຳມະຊາດ	ເນືອງ	18 km		ລົດ							
53	ຕາດຫ້ວຍມອງ-ປ່າໄມ້ແປກ	ນ້ຳໄຊ	ທຳມະຊາດ	ເນືອງ	3 km		ລົດ							
54	ຫ້ວຍຫິນຟ້າຜ່າ-ຫ້ວຍຕາດ	ຫຸ້ມ	ທຳມະຊາດ	ເນືອງ	5 km		ລົດ							
55	ນ້ຳຕົກຕາດບ້ານເຄັກ	ເຄັກ	ທຳມະຊາດ	ເນືອງ	35 km		ລົດ							
56	ນ້ຳຕົກຕາດບ້ານສີວງຄຳ	ສີວງຄຳ	ທຳມະຊາດ	ເນືອງ	37 km		ລົດ							
57	ວັດ-ຫາດເກົ່າ	ນາສີ	ທຳມະຊາດ	ເນືອງ	1 km		ລົດ							
58	ດົງສຸໝວກ	ສີບູນເຮືອງ	ທຳມະຊາດ	ເນືອງ	5 km		ລົດ							
V	ເມືອງຕາໄຊ	10												
1	ທົ່ງໄທທິນ 2	ນາໂຄ້	ວັດທະນະທຳ	ຊາດ	7 km		ລົດ		2000	✓		✓	✓	
2	ທົ່ງໄທທິນ 3	ຊຽງດີ	ວັດທະນະທຳ	ຊາດ	2 km		ລົດ		2000			✓	✓	
3	ບ່ອນຜະລິດໄທທິນຊຽງດີ	ຊຽງດີ	ວັດທະນະທຳ	ຊາດ	7 km		ລົດ						✓	
4	ບ້ານນາເພຍ ຫັດຖະກຳຜະລິດເຄື່ອງຫິລະນິກ ຈາກໂລກະ	ນາເພຍ	ວັດທະນະທຳ	ເນືອງ	8 km		ລົດ				✓	✓	✓	
5	ທາດນາງຝີມຫອມ	ນາຈຸ່ງ	ວັດທະນະທຳ	ເນືອງ	3 km		ລົດ							
6	ສິມວັດວັງຄວາຍ	ນາສິມ	ວັດທະນະທຳ	ເນືອງ	12 km		ລົດ							
7	ຕາດບູຍ	ໄພສີ	ທຳມະຊາດ	ເນືອງ	12 km		ລົດ						✓	
8	ຕາດເສ້ຍ	ນ້ຳເສ້ຍ	ທຳມະຊາດ	ເນືອງ	35 km		ລົດ						✓	
9	ຕາດຄັນໄດ	ບ້ານໄຮ	ທຳມະຊາດ										
10	ຖ້ຳນ້ຳລອດຮູ ທົ່ງນາຕູ້	ນ້ຳກະ	ທຳມະຊາດ	ເນືອງ	30 km		ລົດ						✓	
VI	ເມືອງພູກຸດ	14												
1	ຖ້ຳພະ	ຊຽງງາ	ວັດທະນະທຳ	ເນືອງ	36 km		ລົດ		2002			✓	✓	
2	ໄທທິນ 45 ບ້ານພູແຊ່ວ	ພູແຊ່ວ	ວັດທະນະທຳ	ເນືອງ	38 km		ລົດ							
3	ວັດບ້ານພ້ອງ	ພ້ອງ	ປະຫັດສາດ	ເນືອງ	42 km		ລົດ							
4	ໜອງຕິ່ງ	ໜອງຕິ່ງ	ທຳມະຊາດ	ເນືອງ	32 km		ລົດ		2002			✓	✓	
5	ລອງເຮືອຊິມທຳມະຊາດນ້ຳຫຸ້ມບ້ານພູວຽງ	ພູວຽງ	ທຳມະຊາດ	ເນືອງ	16 km		ລົດ							
6	ພູກຸດຈອມເຟັກ	ເລີມ	ປະຫັດສາດ	ຊາດ	9 km		ລົດ						✓	✓
7	ຖ້ຳຫຼີມ	ເຄີງ	ທຳມະຊາດ	ເນືອງ	38 km		ລົດ							
8	ຖ້ຳແຄະ	ຊາຍ	ທຳມະຊາດ	ເນືອງ	23 km		ລົດ							
9	ພູຄົ້ງຍິ່ງໄພ (ພູໄສ້)	ຊອງ	ວັດທະນະທຳ	ເນືອງ	20 km		ລົດ		2012				✓	

ລຳດັບ	ລາຍຊື່ແຫຼ່ງທ່ອງທ່ຽວ	ທີ່ຕັ້ງ	ປະເພດ	ລະດັບ	ຫ່າງຈາກເມັດເມືອງ ກິໂລແມັດ	ການເຂົ້າເຖິງ	ພາກສ່ວນດັ້ມພາກສ່ວນດັ້ມຄອງ	ປີລົ້ມຊຶມ	ຝັດປໍລິການ	ຮ້ານອາຫານ	ຮ້ານດ້າຫ້ອງນັ່ງ	ສຳຫຼວດ	ແຜນສັດທະນາ
10	ໄຫທິນສອງຂັກ 25	ສອງອັກ	ວັດທະນະທຳ	ຊາດ	17 km	ລົດ	ລັດ					✓	
11	ໄຫທິນ 27 ບ້ານສີກສອດ	ສີກສອດ	ວັດທະນະທຳ	ເມືອງ	32 km		ລັດ						
12	ໄຫທິນ 28 ບ້ານນາຄວມ	ບ້ານນາຄວມ	ວັດທະນະທຳ	ຊາດ	30 km		ລັດ					✓	
13	ບ້ານມີໄຊ ຫັດຕະກຳຜະລິດຄົນລົມເຈັບປ່າສາ	ມີໄຊ	ວັດທະນະທຳ	ເມືອງ	27 km	ລົດ	ປະຊາຊົນ						
14	ຫາດຊາຍຂາວ	ພຽງພູວງ	ທຳມະຊາດ	ເມືອງ	7 km	ລົດ	ເອກະຊົນ		2010	✓	✓	✓	
VII	ເມືອງພອກ	9											
1	ທາມະຊາດປ່າໄມ້ຮຸ່ງຫອມ ປ່າສະຫງວນແຫ່ງຊາດ ຕໍ່ 10	ນາກາດ	ທຳມະຊາດ	ເມືອງ	60 km		ລັດ					✓	
2	ຕາດໂມ້	ນ້ຳຫງາດ	ທຳມະຊາດ	ເມືອງ	35 km		ລັດ						
3	ປ່າກຳຊຸ້ມ	ຍວກມູມ	ທຳມະຊາດ	ເມືອງ	50 km		ລັດ						
4	ບໍ່ນ້ຳພິດ (ບໍ່ນ້ຳອ້ອມ)	ຍວກມູມ	ທຳມະຊາດ	ເມືອງ	40 km		ລັດ						
5	ນ້ຳລອດຮູ	ຍວກມູມ	ທຳມະຊາດ	ເມືອງ	40 km		ລັດ						
6	ຫີນຕາດສາ	ນາເມືອງ	ທຳມະຊາດ	ເມືອງ	35 km		ລັດ						
7	ຕາດເພັ່ນ	ຫ່າງເພັ່ນ	ທຳມະຊາດ	ເມືອງ	35 km	ລົດ	ລັດ					✓	
8	ຖ້ຳເຖີນ	ຊຽງເຫັນ	ວັດທະນະທຳ	ເມືອງ	4 km	ລົດ	ລັດ					✓	
9	ຖ້ຳມິງ	ຊຽງເຫັນ	ປະຫັດສາດ	ເມືອງ	3 km	ລົດ	ລັດ					✓	
	ວຽງຈັນ												
I.	ເມືອງວິງວຽງ	42											
1	ຖ້ຳຊຶ່ງ	ຖ້ຳຊຶ່ງ	ທຳມະຊາດ	ເມືອງ	15		ບ້ານ		2000	✓	✓	✓	✓
2	ຖ້ຳຫລູນ	ຖ້ຳຊຶ່ງ	ທຳມະຊາດ	ເມືອງ	15		ອ/ຊ		2000			✓	✓
3	ຖ້ຳນອນ	ຫ້ວຍສະໝັກ້າ	ທຳມະຊາດ	ເມືອງ	2		ບ້ານ		2000	✓		✓	✓
4	ຖ້ຳຫອບ	ຖ້ຳຊຶ່ງ	ທຳມະຊາດ	ເມືອງ	15		ອ/ຊ		2000			✓	✓
5	ຖ້ຳນ້ຳ	ຖ້ຳຊຶ່ງ	ທຳມະຊາດ	ເມືອງ	15		ອ/ຊ		2000	✓		✓	✓
6	ຖ້ຳຜາປວກ	ສະຫວ່າງ	ທຳມະຊາດ	ເມືອງ	2		ອ/ຊ		1999			✓	✓
7	ຖ້ຳພະສີລິ	ສະຫວ່າງ	ທຳມະຊາດ	ເມືອງ	4		ອ/ຊ		1999			✓	✓
8	ຖ້ຳອ່າງເງິນ	ຫ້ວຍແຍ້	ທຳມະຊາດ	ເມືອງ	4		ອ/ຊ		2000			✓	✓
9	ຖ້ຳຈິງ 1	ວຽງແກ້ວ	ທຳມະຊາດ	ເມືອງ	6		ອ/ຊ		1995	✓	✓	✓	✓
10	ຖ້ຳນາງສະຫວັນ	ເມືອງຊອງ	ທຳມະຊາດ	ເມືອງ	2		ບ້ານ		1995			✓	✓
11	ຖ້ຳນາງແຫ້ນ	ຫ້ວຍສະໝັກ້າ	ທຳມະຊາດ	ເມືອງ	4		ບ້ານ		1995			✓	✓
12	ຖ້ຳລົມ	ພູຕຶ້ມແດງ	ທຳມະຊາດ	ເມືອງ	3		ບ້ານ		2003	✓		✓	✓
13	ຖ້ຳປູຄຳ	ນາທອງ	ທຳມະຊາດ	ເມືອງ	6		ບ້ານ		2009	✓	✓	✓	✓
14	ຖ້ຳຮັບເງິນ	ຫ້ວຍແຍ້	ທຳມະຊາດ	ເມືອງ	2		ອ/ຊ		2008			✓	✓
15	ຖ້ຳພະເຈົ້າ	ຂັ້ນໝາກ	ທຳມະຊາດ	ເມືອງ	3.5		ອ/ຊ		2008			✓	✓
16	ຖ້ຳເຕົາຄຳ	ຫ້ວຍສະໝັກ້າ	ທຳມະຊາດ	ເມືອງ	3		ບ້ານ		2008			✓	✓
17	ຖ້ຳຜາມອມ	ນາບ່ວງ	ທຳມະຊາດ	ເມືອງ	20		ອ/ຊ		2008			✓	✓
18	ຖ້ຳຈິງ 2	ນາຄູນ	ທຳມະຊາດ	ເມືອງ	6		ບ້ານ		2008			✓	✓
19	ຖ້ຳນາງຝົນຫອມ	ແກ້ວກ້ວງ	ທຳມະຊາດ	ເມືອງ	21		ອ/ຊ		2008			✓	✓
20	ຖ້ຳນ້ຳບໍ່ແກ້ວ	ໂພນເງິນ	ທຳມະຊາດ	ເມືອງ	5		ອ/ຊ		2003			✓	✓
21	ຖ້ຳເສືອດາວ	ໂພນເງິນ	ທຳມະຊາດ	ເມືອງ	5		ບ້ານ		2003			✓	✓
22	ຖ້ຳດອກເງິນ	ນາຊຶມ	ທຳມະຊາດ	ເມືອງ	8		ອ/ຊ		2003			✓	✓
23	ຖ້ຳນາງອິລຄຽມ	ລ້ອງກວາງ	ທຳມະຊາດ	ເມືອງ	35		ອ/ຊ		2010	✓		✓	✓
24	ຖ້ຳເຕົາຜາຫົງ	ໂພນສຸງ	ທຳມະຊາດ	ເມືອງ	4		ອ/ຊ		2012			✓	✓

ລຳດັບ	ລາຍຊື່ແຫຼ່ງທ່ອງທ່ຽວ	ທີ່ຕັ້ງ	ປະເພດ	ລະດັບ	ຫ່າງຈາກຕົວເມືອງ ກິໂລແມັດ	ການເຂົ້າເຖິງ	ພາກສ່ວນດຸ້ມໜາກສ່ວນດຸ້ມຄອງ	ປີລິ້ນພົບ	ເປີດບໍລິການ	ຮ້ານອາຫານ	ຮ້ານຄ້າ	ຫ້ອງນ້ຳ	ສຳຫຼວດ	ແຜນສື່ຕາມ
25	ຖ້ຳກິນນາລີ	ຫ້ວຍແອ້	ທຳມະຊາດ	ເມືອງ	4		ອ/ຊ		2000				✓	✓
26	ນ້ຳຕົກຕາດແກ້ງຊ້ອຍ	ນາດົວງ	ທຳມະຊາດ	ເມືອງ	7		ບ້ານ		2009	✓	✓	✓	✓	✓
27	ນ້ຳຕົກຕາດ ນ້ຳແຕນ	ປາກຝາະ	ທຳມະຊາດ	ເມືອງ	8		ອ/ຊ		2015			✓	✓	✓
28	ຖ້ຳຫວ້ຍຫອຍຄຳ	ນ້ຳແປ	ທຳມະຊາດ	ເມືອງ	45		ອ/ຊ		2015				✓	✓
29	ຖ້ຳຊິງຄຳ	ນ້ຳແປ	ທຳມະຊາດ	ເມືອງ	45		ອ/ຊ		2015				✓	✓
30	ຖ້ຳຜາຄຳ	ໂພນເງິນ	ທຳມະຊາດ	ເມືອງ	3		ອ/ຊ		2012				✓	✓
31	ຖ້ຳອ່າງຫລວງ, ອ່າງຫລວງ	ນາມ່ວງ	ທຳມະຊາດ	ເມືອງ	20		ອ/ຊ		2016	✓	✓	✓	✓	✓
32	ຖ້ຳຜານອມ	ນາມ່ວງ	ທຳມະຊາດ	ເມືອງ	20		ອ/ຊ		2016				✓	✓
33	ຖ້ຳໃໝ່ໜ້າເທົາ	ຜາເທົາ	ທຳມະຊາດ	ເມືອງ	13		ອ/ຊ		2007				✓	✓
34	ຖ້ຳແກ້ວ	ຜາເທົາ	ທຳມະຊາດ	ເມືອງ	7		ອ/ຊ		2007				✓	✓
35	ຖ້ຳປ່າຕອງ ແລະ ບໍ່ນ້ຳດູນ	ນາໄຊ	ທຳມະຊາດ	ເມືອງ	25		ອ/ຊ		2016			✓	✓	✓
36	ຖ້ຳຜາດູນ ແລະ ນ້ຳດູນ	ນາໄຊ	ທຳມະຊາດ	ເມືອງ	25		ອ/ຊ		2016			✓	✓	✓
37	ຈູດຊິມວິວຜາຫາມໄຊ	ນາທອງ	ທຳມະຊາດ	ເມືອງ	6		ອ/ຊ		2016				✓	✓
38	ຈູດຊິມວິວຜາເງິນໃຫ່ຍ	ໂພນເງິນ	ທຳມະຊາດ	ເມືອງ	5		ບ້ານ		2016				✓	✓
39	ຈູດຊິມວິວຜາເງິນນ້ອຍ	ໂພນເງິນ	ທຳມະຊາດ	ເມືອງ	5		ບ້ານ		2016				✓	✓
40	ສວນພູຜາລິວ	ນາມ່ວງ	ທຳມະຊາດ	ເມືອງ	19		ອ/ຊ		2018	✓		✓	✓	✓
41	ຈູດຊິມວິວສາຍພູຜາແດງ	ຫ້ວຍແອ້	ທຳມະຊາດ	ເມືອງ	4		ອ/ຊ		2017				✓	✓
42	ນ້ຳຕົກຕາດຫ້ວຍສ້າມ	ນາຊິມ	ທຳມະຊາດ	ເມືອງ	25		ອ/ຊ		2016	✓		✓	✓	✓
II.	ເມືອງໃໝ່ໂຮງ	8												
1	ພະທາດດອນແກ້ວ	ນາທອງ	ວັດທະນະທຳ	ເມືອງ	7		ເມືອງ		2006	✓		✓	✓	✓
2	ຮອຍເງິນພະບາດດານພະ	ນ້ຳລິນ	ວັດທະນະທຳ	ເມືອງ	2		ອ/ຊ						✓	✓
3	ພະສູດທະຮູບ1000ປີ ວັງຊ້າງ	ໂພນເງິນ	ວັດທະນະທຳ	ເມືອງ	8		ອ/ຊ						✓	✓
4	ໜອງສີຫິນ	ໂພນ	ທຳມະຊາດ		8		ບ້ານ						✓	✓
5	ສວນໄມ້ຕາດສະໜາ ຫ່ານທອງຟ້າວິງ	ໜອງນິວ	ທຳມະຊາດ		5		ອ/ຊ						✓	✓
6	ວິດໃຫຍ່ໂພນໂຮງ	ໂພນໂຮງ	ວັດທະນະທຳ		ຕົວເມືອງ		ບ້ານ						✓	✓
7	ອ່າງເກັບນ້ຳເຂື່ອນນ້ຳຈິມ	ແສນຊຸມ	ທຳມະຊາດ		3		ເມືອງ						✓	✓
8	ນ້ຳລືກແກ້ງກະຈາງ	ແສນຊຸມ	ທຳມະຊາດ		32		ເມືອງ						✓	✓
III.	ເມືອງທຸລະຄົມ	20												
1	ໜອງນົກ	ໂພນຄຳ	ທຳມະຊາດ		11km		ບ້ານ							✓
2	ພະທາດມາຫຼ້າ	ນາທອງ	ວັດທະນະທຳ		5		ເມືອງ					✓		✓
3	ຕາດຫີນປ່າຝາ	ນາເງິນ	ທຳມະຊາດ		29		ອ/ຊ				✓			✓
4	ຕາດຊ້າງທອະດາ	ນາເງິນ	ທຳມະຊາດ		29		ທ/ທ				✓			✓
5	ອຸມຄອງເຈົ້າຟ້າງຸ່ມ	ເກີນເຕີບີອ	ປະຫວັດສາດ		1.5		ບ້ານ				✓			✓
6	ຕາດນ້ຳດິນ	ພູເຂົາຄວາຍ	ທຳມະຊາດ		18		ບ້ານ				✓			✓
7	ວັດປ່າພະບາດພູເຂົາຄວາຍ	ນາຍາງ	ວັດທະນະທຳ		25		ບ້ານ				✓			✓
8	ພະທອງສາມສີ	ຫວັງຊິມ	ວັດທະນະທຳ		6		ບ້ານ							
9	ວັດພະບາດນາເນີຍ	ນາເນີຍ	ວັດທະນະທຳ		9		ບ້ານ				✓			✓
10	ວັດປ່າພະບາດແອວຄິນນາຍາງ	ນາຍາງ	ວັດທະນະທຳ		25		ບ້ານ							
11	ຫ້ວຍຫັດປ່າມະຊາດອ່າງນ້ຳມັງອ	ວັງເຮືອ	ທຳມະຊາດ		35		ອ/ຊ				✓			✓
12	ຝາງອຍ	ວັງເຮືອ	ທຳມະຊາດ		50		ບ້ານ							
13	ນ້ຳຕົກຜາແດງ	ນ້ຳທາຍາມ	ທຳມະຊາດ		25		ບ້ານ							

ລຳດັບ	ລາຍຊື່ແຫຼ່ງທ່ອງທ່ຽວ	ທີ່ຕັ້ງ	ປະເພດ	ລະດັບ	ຫ່າງຈາກຕົວເມືອງ ກິໂລແມັດ	ການເຂົ້າເຖິງ	ພາກສ່ວນຄຸ້ມ ພາກສ່ວນຄຸ້ມຄອງ	ປີຄົ້ນພົບ	ເປີດບໍລິການ ຮ້ານອາຫານ	ຮ້ານຄ້າ ທ້ອງຖິ່ນ	ສຳຫຼວດ ແຜນຮີດທະນາ
14	ສວນສັດບ້ານເກີນ	ນາໜາກ	ທຳມະຊາດ		2		ອ/ຊ			✓	✓
15	ບູນຊ່ວງເຂືອບ້ານເກີນ	ເກີນກາງ	ປະຫັດສາດ		0,5		ບ້ານ			✓	✓
16	ຖ້ຳພະ	ໂພນໂຮງ	ວັດທະນະທຳ		30		ບ້ານ				
17	ທາດຊາຍທຽມແຄມບຸ້ນ	ເກີນກາງ	ທຳມະຊາດ		0,5		ອ/ຊ				
18	ແດນສະຫວັນນະກຸ້ມຮິສອດ	ນາເພີຍ	ທຳມະຊາດ		13		ອ/ຊ			✓	✓
19	ຕາດຊາວາ	ພູເກີນກາງ	ທຳມະຊາດ		40		ບ້ານ				✓
20	ປ່າແປກພູເຂົາຄວາຍ	ວັງເຮືອ	ທຳມະຊາດ		50		ເມືອງ				✓
IV.	ເມືອງແກ້ວອຸດົມ	10									
1	ອ່າງນ້ຳງື່ມ I	ແສງສະຫວ່າງ	ທຳມະຊາດ		5km			1972	✓	✓	✓
2	ຖ້ຳແມ່ຍາ	ທ່າຊົນ	ທຳມະຊາດ		4		ບ້ານ				✓
3	ແກ້ງຂໍ້	ແສງສະຫວ່າງ	ທຳມະຊາດ		7.5		ເມືອງ				✓
4	ແກ້ງແດງ	ແສງສະຫວ່າງ	ທຳມະຊາດ		2		ເມືອງ				✓
5	ຖ້ຳພະລີລີ	ນາແຊະ	ທຳມະຊາດ		10		ບ້ານ				✓
6	ພະເວດສິນດອນ	ແກ້ວກູ້	ວັດທະນະທຳ		4		ບ້ານ			✓	✓
7	ປະສາດເງິນສູງ	ພູເຂົາຄຳ	ວັດທະນະທຳ		1		ບ້ານ				✓
8	ພະບາດຕອນແຕ້	ຂ້າມຊ້າງ	ວັດທະນະທຳ		7		ບ້ານ				✓
9	ວັດໂອກາດສັກສິດ	ແສງສະຫວ່າງ	ວັດທະນະທຳ		0.7		ບ້ານ			✓	✓
10	ວັດອົງຕີພູດທະຄູນ	ຕີນແກ້ວ	ວັດທະນະທຳ		0.5		ບ້ານ			✓	✓
V.	ເມືອງວຽງຄຳ	12									
1	ວັດວຽງຄຳບູຮານ	ວຽງຄຳ	ວັດທະນະທຳ		8		ບ້ານ			✓	✓
2	ທິນດອກມ້າຖ້ຳພະໄພນຊອງ	ໂພນຊອງ	ທຳມະຊາດ		4		ບ້ານ				✓
3	ວັດປ່າຮອຍພະຍາດນາມິນ	ນາມິນ	ວັດທະນະທຳ		2		ບ້ານ			✓	✓
4	ວັດນາປ່າໄລ່	ໂນນສະຫວ່າງ	ວັດທະນະທຳ		2		ບ້ານ				✓
5	ໜອງໃ່ຍ	ຕີນຍູງ	ທຳມະຊາດ		13		ບ້ານ				✓
6	ທາດຄອນກວດ	ຄອນກວດ	ທຳມະຊາດ		5		ບ້ານ				✓
7	ທາດບ້ານປາກກະຍູງ	ປາກກະຍູງ	ທຳມະຊາດ		6		ບ້ານ			✓	✓
8	ທາດຄອນໄຫລ	ປາກກະຍູງ	ທຳມະຊາດ		2		ບ້ານ				✓
9	ຜາຫ້າງຊອງ	ເືອນສານ	ທຳມະຊາດ		1,5		ບ້ານ				✓
10	ດານອາຍດານຍາວ	ນາມິນ	ທຳມະຊາດ		2		ບ້ານ				✓
11	ຂຸມຄອງເຈົ້າຟ້າງຸ່ມ	ຕີນຍູງ,ວຽງຄຳ	ປະຫັດສາດ		Dec-18		ບ້ານ				✓
12	ວັດພະຍາດສິນປ່າຕອງ	ນາມິນ	ວັດທະນະທຳ		1.8		ບ້ານ				✓
VI.	ເມືອງເໜືອ	10									
1	ຜາຫໍ່ໜ້າຄຳ	ນາທິວ	ທຳມະຊາດ		3.5		ອ/ຊ			✓	✓
2	ຜາຕິ່ງ	ໜອງເພີດ	ທຳມະຊາດ		11		ເມືອງ				✓
3	ຜາເລືອງ	ຄອນເລືອງ	ທຳມະຊາດ		8.6		ເມືອງ				✓
4	ຜາຫອຍ	ພູໜຽງ	ທຳມະຊາດ		12		ເມືອງ				✓
5	ຜາຕອງ	ໂນນທິນແຮ່	ທຳມະຊາດ		25		ເມືອງ				✓
6	ຜາພິກກິກ	ຜາຫລວງ	ທຳມະຊາດ		26		ບ້ານ				✓
7	ຜາຫຼວງຄຳແອ່ນ	ໂນນທິນແຮ່	ທຳມະຊາດ		27		ບ້ານ				✓
8	ຜາຮາງ	ໂນນທິນແຮ່	ທຳມະຊາດ		26		ເມືອງ				✓
9	ຜາແຫ່ງ	ຫ້ວຍເດືອ	ທຳມະຊາດ		25		ບ້ານ				✓

ລຳດັບ	ລາຍຊື່ແຫຼ່ງທ່ອງທ່ຽວ	ທີ່ຕັ້ງ	ປະເພດ	ລະດັບ	ຫ່າງຈາກຕົວເມືອງ ກິໂລແມັດ	ການເຂົ້າເຖິງ	ພາກສ່ວນດູ່ມພາກສ່ວນດູ່ມຄອງ	ປີຕົ້ນສົບ	ເປີດບໍລິການ	ຮ້ານອາຫານ	ຮ້ານຄ້າ	ຫ້ອງນັ້ງ	ສຳຖຽວດ	ແຜນຂັດທະນາ
10	ຖ້ຳເຈ້ຍມີ	ນາຖ້ວ	ທຳມະຊາດ		1.6		ບ້ານ							
VII. ເມືອງຊະນະຄາມ		6												
1	ແກ້ງຂີດດູ້	ປາກມີ	ທຳມະຊາດ		3		ເມືອງ						✓	✓
2	ຜາທາດ	ໂພນງາມ	ທຳມະຊາດ		35		ບ້ານ						✓	✓
3	ສູນໄຫຍ່-ສູນຕໍ່	ນາສັກ	ທຳມະຊາດ		40		ເມືອງ						✓	✓
4	ສູນຜາຫ້າຍຜາທ້ອຍແຕ້ລຸງ	ປາກມີ	ທຳມະຊາດ		3		ບ້ານ						✓	✓
5	ວັດດົງກາງເມືອງ	ຊະນະຄາມ	ປະຫັດສາດ		0.5		ບ້ານ					✓	✓	✓
6	ວັດໃຫຍ່ຜາທິດ	ຊະນະຄາມ	ວັດທະນະທຳ		0.5		ບ້ານ					✓	✓	✓
VIII. ເມືອງກາສີ		15												
1	ຖ້ຳຂຸນລາງ	ກ້ວຍສີ່ນ	ທຳມະຊາດ	ແຮວງ	16		ເມືອງ		2012				✓	✓
2	ຖ້ຳນາກຸນອນ	ຜາຕໍ່	ທຳມະຊາດ	ແຮວງ	23		ເມືອງ		2013				✓	✓
3	ຖ້ຳຜາຄອມ	ໂພນສິດາ	ທຳມະຊາດ	ເມືອງ	8		ເມືອງ						✓	✓
4	ຖ້ຳພະ	ນາຊາຍຂາວ	ທຳມະຊາດ	ເມືອງ	9		ເມືອງ						✓	✓
5	ຖ້ຳຜາປູນ	ວຽງແກ້ວ	ທຳມະຊາດ	ເມືອງ	2		ເມືອງ		1977				✓	✓
6	ຖ້ຳນ້ຳລອດ	ນ້ຳແຜ່ນ	ທຳມະຊາດ	ເມືອງ	14		ບ້ານ						✓	✓
7	ຖ້ຳຜາຊາງ	ໂພນສະຫຼາດ	ທຳມະຊາດ	ເມືອງ	6		ບ້ານ						✓	✓
8	ຖ້ຳແກ້ວ	ລ້ອງໜາທາຄາຍ	ທຳມະຊາດ	ເມືອງ	18		ບ້ານ						✓	✓
9	ຖ້ຳຜາມວກ	ສີສິງວອນ	ທຳມະຊາດ	ເມືອງ	16		ບ້ານ						✓	✓
10	ນ້ຳຕົກຕາດຍູຍ	ໄພລຳ	ທຳມະຊາດ	ເມືອງ	15		ບ້ານ						✓	✓
11	ນ້ຳລອດນ້ຳສະນາ	ນາລູ	ທຳມະຊາດ	ເມືອງ	9		ເມືອງ						✓	✓
12	ລີ້ລອດຫ້ວຍນ້ຳອຸ່ນ	ນ້ຳແຜ່ນ	ທຳມະຊາດ	ເມືອງ	16		ອ/ຊ		2005			✓	✓	✓
13	ລ້ອງເຂືອນ້ຳລຶກ	ໄພລຳ	ທຳມະຊາດ		8		ເມືອງ						✓	✓
14	ນ້ຳຕົກຕາດຫ້ວຍຊ້າງເທີດາ	ຜາຕໍ່	ທຳມະຊາດ		14		ເມືອງ		2013				✓	✓
15	ຕາດນາງອິ້ວ	ນ້ຳແຜ່ນ	ທຳມະຊາດ		20		ເມືອງ		2015				✓	✓
IX. ຫີນເຜີຍ		32												
1	ແກ້ງຄຳ	ບ້ານ	ທຳມະຊາດ		18		ບ້ານ						✓	✓
2	ຕາດຫ້ວຍສະໜອນ	ນາຊຳ	ທຳມະຊາດ		25		ບ້ານ						✓	✓
3	ຕາດສອງນາງ	ສວນມອນ	ທຳມະຊາດ		30		ບ້ານ						✓	✓
4	ຕາດນ້ຳຕີນຕຶນ	ນ້ຳໄທ້ມ	ທຳມະຊາດ		40		ບ້ານ						✓	✓
5	ຕາດນ້ຳຕອນ	ນາພິງ	ທຳມະຊາດ		40		ບ້ານ						✓	✓
6	ຕາດຫ້ວຍດອກໄມ້	ຫ້ວຍດອກໄມ້	ທຳມະຊາດ		18		ອ/ຊ						✓	✓
7	ຕາດຫ້ວຍປ່າໜ້າຫຍຸ້ງ	ນາຊິດ	ທຳມະຊາດ		10		ບ້ານ						✓	✓
8	ຕາດນ້ຳງິ້ວ	ນາກາງ	ທຳມະຊາດ		20		ບ້ານ						✓	✓
9	ຕາດຫ້ວຍສິດາ	ນາອິ່ມ	ທຳມະຊາດ		40		ບ້ານ						✓	✓
10	ສີມຕຳ	ຜາບອງ	ປະຫັດສາດ		18		ບ້ານ						✓	✓
11	ສີມຕຳ	ນາອິ່ມນາຊິດ	ປະຫັດສາດ		16		ບ້ານ						✓	✓
12	ສີມຕຳ	ວຽງທອງ	ປະຫັດສາດ		14		ບ້ານ						✓	✓
13	ຄອງຄູວຽງ	ວຽງທອງ, ໂພນສູງ	ປະຫັດສາດ		2		ບ້ານ						✓	✓
14	ສູນມິດາ	ລັດ	ທຳມະຊາດ		2		ເມືອງ						✓	✓
15	ສູນໄກ່ຄອນ	ຫີນເຜີຍ	ທຳມະຊາດ		2		ເມືອງ						✓	✓
16	ສູນ 1.800	ນາກາງ	ທຳມະຊາດ		16		ເມືອງ						✓	✓

ລຳດັບ	ລາຍຊື່ແຫຼ່ງທ່ອງທ່ຽວ	ທີ່ຕັ້ງ	ປະເພດ	ລະດັບ	ທ່າງຈາກຕົວເມືອງ ກິໂລມິດ	ການເຂົ້າເຖິງ	ພາກສ່ວນຕົ້ນພາກສ່ວນຕົ້ນຄອງ	ປິດລິ້ນ	ເປີດປິດການເຂົ້າອາຫານ	ເຮັນຄ້າ	ທ້ອງຟ້າ	ສຳຫຼວດ	ແຜນຍຶດທະນາ
17	ຜ່າງເຫືອມ	ຜ່າງ	ທຳມະຊາດ		18		ບ້ານ					✓	✓
18	ຜ່າທອງ	ຜ່າງ	ທຳມະຊາດ		18		ບ້ານ					✓	✓
19	ຜ່າທ່ອງກ່ອຍ	ຜ່າງ	ທຳມະຊາດ		18		ບ້ານ					✓	✓
20	ຜ່າຜູ້ມໄກ່	ນາກາງ	ທຳມະຊາດ		20		ບ້ານ					✓	✓
21	ຜ່ານ້າປາດ	ໜອງຫລວງ	ທຳມະຊາດ		19		ບ້ານ					✓	✓
22	ຜ່າຊຸມ	ນາກາງ	ທຳມະຊາດ		20		ບ້ານ					✓	✓
23	ຜ່ານ້ອຍ	ນາຕ້າຍ	ທຳມະຊາດ		20		ບ້ານ					✓	✓
24	ຜ່າແສດ	ນາຕ້າຍ	ທຳມະຊາດ		20		ບ້ານ					✓	✓
25	ຜ່າຟີ	ຜ່າງ	ທຳມະຊາດ		18		ບ້ານ					✓	✓
26	ຜ່ານ້ອຍກົກ	ນາກາງ	ທຳມະຊາດ		20		ບ້ານ					✓	✓
27	ຮູບທຶນຈຳລອງ	ສູນມິດ	ທຳມະຊາດ		10		ບ້ານ					✓	✓
35	ຖ້ຳຟານ	ນາຕ້າຍ	ທຳມະຊາດ		20		ບ້ານ					✓	✓
36	ຖ້ຳພະສີລິ	ນາຕ້າຍ	ທຳມະຊາດ		20		ບ້ານ					✓	✓
37	ຖ້ຳປີກກົກ	ນາກາງ	ທຳມະຊາດ		20		ບ້ານ					✓	✓
38	ຖ້ຳປີກສູງ	ນາກາງ	ທຳມະຊາດ		20		ບ້ານ					✓	✓
39	ຖ້ຳນ້ຳປາດ	ຜ່າງ	ທຳມະຊາດ		19		ບ້ານ					✓	✓
X.	ເມືອງໝື່ນ	27											
1	ຫ້ວຍຜາວີ	ນາປ່າໄວ້	ທຳມະຊາດ		5		ບ້ານ					✓	✓
2	ຜາຮິ່ມທ້າວ	ວັງ	ທຳມະຊາດ		95		ບ້ານ					✓	✓
3	ຜາຮຽງ	ດອນຮຽງ	ທຳມະຊາດ		48		ບ້ານ					✓	✓
4	ຜາຕາອ່ອຍ	ຜາຕາອ່ອຍ	ທຳມະຊາດ		37		ບ້ານ					✓	✓
	ຜາຊາວ	ປາກຊາວ	ທຳມະຊາດ		60		ບ້ານ					✓	✓
5	ຜາຝັ່ງ	ຜາຝັ່ງ	ທຳມະຊາດ		37		ບ້ານ					✓	✓
6	ດອນຊຶມ	ດອນຊຶມ	ທຳມະຊາດ		35		ບ້ານ					✓	✓
7	ດອນກ້ວກ	ດອນກ້ວກ	ທຳມະຊາດ		35		ບ້ານ					✓	✓
8	ບູນກິນຈຽງ	ບູນກິນຈຽງ	ທຳມະຊາດ		໗໙		ບ້ານ					✓	✓
9	ຫ້ວຍຂົມຟາດ	ຫ້ວຍຂົມຟາດ	ທຳມະຊາດ		112		ບ້ານ					✓	✓
10	ຖ້ຳສັກສິດ	ຖ້ຳສັກສິດ	ທຳມະຊາດ		98		ບ້ານ					✓	✓
11	ຫ້ວຍໜາກນັດ	ດອນຮຽງ	ທຳມະຊາດ		55		ບ້ານ						
12	ອ່າງນ້ຳຂວາງ	ນາປ່າໄວ້	ທຳມະຊາດ		10		ບ້ານ						
13	ອ່າງນ້ຳຮີ	ນ້ຳຮີ	ທຳມະຊາດ		40		ບ້ານ						
14	ວັດສີສະຫວ່າງ ໄພໄຊຍະຮາມ	ນ້ຳຮີ	ວັດທະນະທຳ		30		ບ້ານ					✓	✓
15	ຖ້ຳພະ	ວັງ	ທຳມະຊາດ		35		ບ້ານ					✓	
16	ຖ້ຳພະກຳມະຖາມ	ວັງ	ທຳມະຊາດ		35		ບ້ານ					✓	
17	ຖ້ຳເຄືອຫລາຍເດີມ	ວັງ	ທຳມະຊາດ		35		ບ້ານ					✓	
18	ຖ້ຳປີກຂ້າມ	ວັງ	ທຳມະຊາດ		35		ບ້ານ					✓	
19	ຖ້ຳນ້ຳຍ້ອຍ	ວັງ	ທຳມະຊາດ		35		ບ້ານ					✓	
20	ຖ້ຳຜາຝັ່ງ	ດອນຮຽງ	ທຳມະຊາດ		35		ບ້ານ					✓	
21	ຖ້ຳຜາລຽງ	ດອນຮຽງ	ທຳມະຊາດ		48		ບ້ານ					✓	
22	ຖ້ຳຜາທ້າ	ດອນຮຽງ	ທຳມະຊາດ		48		ບ້ານ					✓	
23	ຖ້ຳຜາສັກສິດ	ວັງ	ທຳມະຊາດ		35		ບ້ານ					✓	

ລຳດັບ	ລາຍຊື່ແຫຼ່ງທ່ອງທ່ຽວ	ທີ່ຕັ້ງ	ປະເພດ	ລະດັບ	ທ່າງຈາກຕົວເມືອງ	ການເຂົ້າເຖິງ	ພາກສ່ວນຕົ້ນພາກສ່ວນຕໍ່ມື້	ປີຄົ້ນພົບ	ເປີດບໍລິການ	ຮ້ານອາຫານ	ຮ້ານຄ້າ	ທ້ອງຟ້າ	ສຳນຽວດ	ແຜນພັດທະນາ
					ກິໂລແມັດ									
24	ຖ້ຳຜາດົກ	ປາກຊາວ	ທຳມະຊາດ		60		ຍ້ານ						✓	
25	ຖ້ຳຜາບຶງ	ປາກຊາວ	ທຳມະຊາດ		60		ຍ້ານ						✓	
26	ຖ້ຳຜາຮ່ອຍ	ຄຶກເໜືອດ	ທຳມະຊາດ		60		ຍ້ານ						✓	
27	ຖ້ຳຜາຊາວ	ປາກຊາວ	ທຳມະຊາດ		60		ຍ້ານ						✓	
XI.	ເມືອງແມດ	17												
1	ຖ້ຳຜາກັກ	ນ້ຳເພືອງ	ທຳມະຊາດ		32		ເມືອງ						✓	✓
2	ຜາເຂົາເຂົາ	ດອນຊາຍງາມ	ທຳມະຊາດ		40		ຍ້ານ						✓	✓
3	ຜາປິງ	ນາສະພາວ່າງ	ທຳມະຊາດ		45		ຍ້ານ						✓	✓
4	ຜາຄີ	ນາອຸດົມໃຕ້	ທຳມະຊາດ		43		ຍ້ານ						✓	✓
5	ຜາລຽບ	ນາອຸດົມໃຕ້	ທຳມະຊາດ		45		ຍ້ານ						✓	✓
6	ຜາມູນ	ປ່າໝາກ	ທຳມະຊາດ		5		ຍ້ານ						✓	✓
7	ຖ້ຳທ່ານ ອຸໂພນຊິງ	ນາກ້າງປ່າ	ທຳມະຊາດ				ທະຫາພ						✓	✓
8	ຕາດຫ້ວຍລອມ	ສີສະຫວາດ	ທຳມະຊາດ		6		ຍ້ານ						✓	✓
9	ຕາດນ້ຳເຕົາ	ສີສະຫວາດ	ທຳມະຊາດ		7		ຍ້ານ						✓	✓
10	ຕາດນ້ຳປ່າບ	ນາປ່າບ	ທຳມະຊາດ		4		ຍ້ານ						✓	✓
11	ຫ້ວຍຈາດ	ນາປ່າຈາດ	ທຳມະຊາດ		11		ຍ້ານ						✓	✓
12	ຕາດຫ້ວຍຄີຄະ	ເມືອງແມດ	ທຳມະຊາດ		3		ຍ້ານ						✓	✓
13	ຕາດຫ້ວຍຄຳແລຍ	ນາປ່າຈາດ	ທຳມະຊາດ		11		ຍ້ານ						✓	✓
14	ຕາດຫ້ວຍຫິນສີ່	ນາເທົາ	ທຳມະຊາດ		20		ຍ້ານ						✓	✓
15	ດອນຮອນ	ດອນຊາຍງາມ	ທຳມະຊາດ		42		ຍ້ານ							
16	ຕາດນ້ຳຂາບ	ນາໂພ	ທຳມະຊາດ		3		ຍ້ານ							
17	ຕາດຫ້ວຍສຳປາທອງ	ນາອຸດົມເໜືອ	ທຳມະຊາດ		25		ຍ້ານ						✓	✓
	ໄຊສົມບູນ													
I	ເມືອງອະນຸວິງ	15												
1	ພູເວ້ຍ	ພູຫົວຊ້າງ	ທຳມະຊາດ	ແຂວງ	10 ກມ	ລົດຍ່າງ	ທະຫາພ							
2	ຖ້ຳເຈົ້າອະນຸວິງ	ພູຫົວຊ້າງ	ປະຫັດສາດ	ເມືອງ	4 ກມ	ລົດ	ຖວກ ເມືອງ						✓	✓
3	ຜາພະເຈົ້າ	ພູຫົວຊ້າງ	ທຳມະຊາດ	ເມືອງ	1 ກມ	ລົດ	ບຸກຄົນ	1990	1993				✓	✓
4	ນ້ຳຕົກຕາດຫ້ວຍປາຕິນ	ຜາສະຫງົບ	ທຳມະຊາດ	ເມືອງ	3 ກມ	ລົດຍ່າງ	ຍ້ານ						✓	
5	ນ້ຳຕົກຕາດພູຍ່າເຖົ້າ	ທົ່ງຄູນ	ທຳມະຊາດ	ເມືອງ	10 ກມ	ລົດຍ່າງ	ຍ້ານ							
6	ຕາດຫ້ວຍມິກ	ທົ່ງຮັກ	ທຳມະຊາດ	ເມືອງ	25 ກມ	ລົດ	ບຸກຄົນ	2010	2010				✓	✓
7	ຕາດນ້ຳອ່າວ	ອ່າວໃຕ້	ທຳມະຊາດ	ເມືອງ	36 ກມ	ລົດຍ່າງ	ຍ້ານ							
8	ຕາດນ້ຳຈັງ	ອ່າວໃຕ້	ທຳມະຊາດ	ເມືອງ	37 ກມ	ລົດຍ່າງ	ຍ້ານ							
9	ຖ້ຳໂສ້	ຖ້ຳໂສ້	ປະຫັດສາດ	ເມືອງ	15 ກມ	ລົດ	ຍ້ານ							
10	ຖ້ຳສະຫງ່າວ	ນ້ຳໄມ	ທຳມະຊາດ	ເມືອງ	27 ກມ	ລົດ	ຍ້ານ							
11	ຖ້ຳຍອດນ້ຳຈັງ	ພູຫົວຊ້າງ	ທຳມະຊາດ	ເມືອງ	10 ກມ	ລົດຍ່າງ	ຍ້ານ							
12	ນ້ຳຕົກຕາດນ້ຳແດງ	ຜາສະຫງົບ	ທຳມະຊາດ	ເມືອງ	10 ກມ	ລົດຍ່າງ	ຍ້ານ							
13	ອ່າງນ້ຳງືມ 2	ນ້ຳຍອນ	ທຳມະຊາດ	ເມືອງ	41 ກມ	ລົດເຂືອ	ຍ້ານ			✓			✓	
14	ຖ້ຳພະ	ໂພນພະ	ວັດທະນະທຳ	ເມືອງ	58 ກມ	ລົດເຂືອ	ຍ້ານ							
15	ພູຜາ	ຍ້ານອອມ	ທຳມະຊາດ	ເມືອງ	25 ກມ	ລົດຍ່າງ	ຍ້ານ							
II	ເມືອງລ້ອງແຈ້ງ	32												
1	ພະລາດຊະລັງເກົ່າ	ລ້ອງແຈ້ງ	ປະຫັດສາດ	ເມືອງ	2 ກມ	ລົດຍ່າງ	584	1964					✓	✓

ລຳດັບ	ລາຍຊື່ແຫຼ່ງທ່ອງທ່ຽວ	ທີ່ຕັ້ງ	ປະເພດ	ລະດັບ	ຫ່າງຈາກຕົວເມືອງ	ການເຂົ້າ/ຖິງ	ພາກສ່ວນດຽວ/ພາກສ່ວນຮ່ວມ	ປີຄົ້ນພົບ	ເປີດບໍລິການ	ຮ້ານອາຫານ	ຮ້ານຄ້າ	ຫ້ອງນ້ຳ	ສຳຖຽວ	ແຜນພັດທະນາ
					ກິໂລແມັດ									
2	ສັນພູໜອກ	ລ້ອງແຈ້ງ	ທຳມະຊາດ	ເມືອງ	6 ກມ	ລົດ/ຍ່າງ	ບ້ານ	1960					✓	
3	ຂູ່ມໄລະກິດ	ລ້ອງແຈ້ງ	ປະຫັດສາດ	ເມືອງ	10 ກມ	ລົດ/ຍ່າງ	ບ້ານ	1968					✓	
4	ເຮືອນເກົ່າວັງປາວ	ລ້ອງແຈ້ງ	ປະຫັດສາດ	ເມືອງ	200 ມ	ລົດ	ໄກເອໂກ	1962				✓	✓	
5	ສິມເກົ້າວັດຈອມແຈ້ງ	ລ້ອງແຈ້ງ	ວັດທະນະທຳ	ເມືອງ	500 ມ	ລົດ/ຍ່າງ	ບ້ານ	1963				✓	✓	✓
6	ບໍ່ນ້ຳອຸ່ນ	ໜອງພູນໄຊ	ທຳມະຊາດ	ເມືອງ	108 ກມ	ລົດ/ເຮືອ	ບ້ານ	2006					✓	
7	ຖ້ຳຜາດອກ	ຊຳທອງ	ທຳມະຊາດ	ເມືອງ	21 ກມ	ລົດ	ຖວຊາ	1954					✓	
8	ເດີນບິນເກົ່າ	ລ້ອງແຈ້ງ	ປະຫັດສາດ	ເມືອງ	150 ມ	ລົດ/ຍ່າງ	ບ້ານ	1962					✓	
9	ນ້ຳຕົກຕາດນາເລົາ	ຊຳທອງ	ທຳມະຊາດ	ເມືອງ	23 ມ	ລົດ/ຍ່າງ	ບ້ານ	1973						
10	ຖ້ຳຜາເຈົ້າ	ລ້ອງແຈ້ງ	ທຳມະຊາດ	ເມືອງ	4 ກມ	ລົດ	ບ້ານ	2014						
11	ນ້ຳຕົກຕາດເຍືອງ	ລ້ອງແຈ້ງ	ທຳມະຊາດ	ເມືອງ	12 ກມ	ລົດ	ບ້ານ	2014						
12	ຖ້ຳທະເລຊາຍ	ຫລວງພິນໄຊ	ທຳມະຊາດ	ເມືອງ	23 ກມ	ລົດ/ຍ່າງ	ບ້ານ	2000						
13	ຖ້ຳຄົນນາ (ເຈຍ)	ລ້ອງແຈ້ງ	ທຳມະຊາດ	ເມືອງ	2 ກມ	ລົດ/ຍ່າງ	ບ້ານ	2015						
14	ຜາທອງ	ຊຳທອງ	ທຳມະຊາດ	ເມືອງ	21 ກມ	ລົດ/ຍ່າງ	ບ້ານ	1973						
15	ຖ້ຳພູຂຽວ	ຊຳທອງ	ທຳມະຊາດ	ເມືອງ	21 ກມ	ລົດ/ຍ່າງ	ບ້ານ	1973						
16	ຖ້ຳຜາເຜິ້ງ	ຊຳທອງ	ທຳມະຊາດ	ເມືອງ	25 ກມ	ລົດ/ຍ່າງ	ບ້ານ	1973						
17	ນ້ຳຕົກຕາດຍິມຈິ້າ	ຊຳທອງ	ທຳມະຊາດ	ເມືອງ	22 ກມ	ລົດ/ຍ່າງ	ບ້ານ	1999						
18	ຖ້ຳຜາຄະຍອງ	ຊຳທອງ	ທຳມະຊາດ	ເມືອງ	22 ກມ	ລົດ/ຍ່າງ	ບ້ານ	1973						
19	ຖ້ຳຜາຂາວ	ນ້ຳຊາຍ	ທຳມະຊາດ	ເມືອງ	32 ກມ	ລົດ/ຍ່າງ	ບ້ານ	1961						
20	ພູກອງເຂົ້າ	ຫລວງພິນໄຊ	ທຳມະຊາດ	ເມືອງ	21 ກມ	ລົດ	ບ້ານ	1999						
21	ຖ້ຳພະ	ນ້ຳຜາໃຫຍ່	ວັດທະນະທຳ	ເມືອງ	10 ກມ	ຍ່າງ	ບ້ານ	1990						
22	ຖ້ຳງູ່ຫລີ້ອມ	ນາໄຊສະຫວ່າງ	ທຳມະຊາດ	ເມືອງ	108 ກມ	ລົດ/ຍ່າງ	ບ້ານ	2016					✓	
23	ຖ້ຳຜາສິ່ງ	ນາໄຊສະຫວ່າງ	ທຳມະຊາດ	ເມືອງ	108 ກມ	ລົດ/ຍ່າງ	ບ້ານ	2016					✓	
24	ນ້ຳຕົກຕາດນ້ຳຊາວ	ນາໄຊສະຫວ່າງ	ທຳມະຊາດ	ເມືອງ	110 ກມ	ລົດ/ຍ່າງ	ບ້ານ	2016					✓	
25	ຖ້ຳຜານ້ຳເລິກ	ໜອງພູນໄຊ	ທຳມະຊາດ	ເມືອງ	102 ກມ	ລົດ/ເຮືອ	ບ້ານ	2006						
26	ບໍ່ນ້ຳອອກຮູ	ໜອງພູນໄຊ	ທຳມະຊາດ	ເມືອງ	107 ກມ	ລົດ/ຍ່າງ	ບ້ານ	2006						
27	ນ້ຳຕົກຕາດຫ້ວຍສະງຽວ	ໜອງພູນໄຊ	ທຳມະຊາດ	ເມືອງ	107 ກມ	ລົດ/ຍ່າງ	ບ້ານ	2006						
28	ຂູ່ມຄອງເຈືອງ	ໜອງພູນໄຊ	ປະຫັດສາດ	ເມືອງ	97 ກມ	ລົດ/ເຮືອ	ບ້ານ	2006						
29	ຖ້ຳຜາຫຼອກ	ຊຳທອງ	ທຳມະຊາດ	ເມືອງ	22 ກມ	ລົດ/ຍ່າງ	ບ້ານ	1973						
30	ຖ້ຳນາວັງ	ຊຳທອງ	ທຳມະຊາດ	ເມືອງ	30 ກມ	ລົດ/ຍ່າງ	ບ້ານ	1973						
31	ຖ້ຳເດີນ	ນ້ຳຊາວ	ທຳມະຊາດ	ເມືອງ	119 ກມ	ຍ່າງ	ບ້ານ	2000						
32	ຖ້ຳພະ	ຫລວງພິນໄຊ	ທຳມະຊາດ	ເມືອງ	22 ກມ	ລົດ/ຍ່າງ	ບ້ານ	2011						
III	ເມືອງຂີ້ມ	6												
1	ນ້ຳຕົກຕາດພະແຈແຫລ້	ນ້ຳຄຽນ	ທຳມະຊາດ	ເມືອງ	6 ກມ	ລົດ	ປະຊາຊົນ	2012	2012			✓	✓	✓
2	ນ້ຳຕົກຕາດເສືອ	ຫ້ວຍຊາຍ	ທຳມະຊາດ	ເມືອງ	23 ກມ	ລົດ/ຍ່າງ	ຖວຊາ ເມືອງ						✓	
3	ນ້ຳຕົກຕາດຜິ່ງ	ພູກະທະ	ທຳມະຊາດ	ເມືອງ	56 ກມ	ລົດ/ຍ່າງ	ຖວຊາ ເມືອງ						✓	
4	ນ້ຳຕົກຕາດຫ້ວຍຫິນລັບ	ອິນທາດ	ທຳມະຊາດ	ເມືອງ	9 ກມ	ລົດ/ຍ່າງ	ຖວຊາ ເມືອງ						✓	
5	ທຳມະຊາດພູໄຫ	ພູກະທະ	ທຳມະຊາດ	ເມືອງ	60 ກມ	ລົດ/ຍ່າງ	ຖວຊາ ເມືອງ						✓	
6	ຖ້ຳພິໄສຍຫລວງ	ຜາລະແອກ	ປະຫັດສາດ	ເມືອງ	6 ກມ	ລົດ/ຍ່າງ	ຖວຊາ ເມືອງ						✓	
IV	ເມືອງລ້ອງຊານ	10												
1	ຕາດປູ່ງ	ນ້ຳຄູຍ	ທຳມະຊາດ	ເມືອງ	4 ກມ	ລົດ	ບຸກຄົນ	1990	2003			✓	✓	✓
2	ຕາດນ້ຳຄູຍນ້ອຍ	ໄພນໄຊ	ທຳມະຊາດ		5 ກມ	ລົດ	ບ້ານ						✓	

ລຳດັບ	ລາຍຊື່ແຫຼ່ງທ່ອງທ່ຽວ	ທີ່ຕັ້ງ	ປະເພດ	ລະດັບ	ທ່າງຈາກຕົວເມືອງ	ການເຂົ້າເຖິງ	ພາກສ່ວນດຽວພາກສ່ວນຮ່ວມ	ປີຄົ້ນພົບ	ເປີດບໍລິການ	ຮ້ານອາຫານ	ຮ້ານຄ້າ	ທ້ອງຟ້າ	ສຳນຽວດ	ແຜນພັດທະນາ
						ກິໂລແມັດ								
3	ດ່ານຜາແຊບ	ຫຼຸບາມັນ	ທຳມະຊາດ		18 ກມ	ລົດ	ຍ້ານ						✓	
4	ອ່າງນ້ຳກິມ 1	ໂພນສະອາດ	ທຳມະຊາດ		40 ກມ	ລົດເຂືອ	ຍ້ານ						✓	
5	ຖ້ຳຜາຂາວ	ນ້ຳມຸງ	ປະຫັດສາດ		4 ກມ	ລົດຍ່າງ	ຍ້ານ						✓	
6	ຫຼຸບາດ່າງ	ສັນປາດອງ	ທຳມະຊາດ		30 ກມ	ລົດຍ່າງ	ຍ້ານ						✓	
7	ຖ້ຳຍິງ	ນາໄຊ	ທຳມະຊາດ		15 ກມ	ລົດຍ່າງ	ຍ້ານ						✓	
8	ຕາດຕີ 1, 2, 3	ຫ້ວຍສຽດ	ທຳມະຊາດ		10 ກມ	ລົດ	ຍ້ານ						✓	
9	ສະຫຼຸດທະຊຸນທັນ	ນາໄຊ	ວັດທະນະທຳ		10 ກມ	ລົດ	ຍ້ານ						✓	
10	ຕາດນ້ຳນ້ອຍ	ຊຳຄອນ	ທຳມະຊາດ		40 ກມ	ລົດຍ່າງ	ຍ້ານ						✓	
V	ເມືອງຫາໂທມ	9												
1	ຖ້ຳຜາຂາວ ແລະ ຜາຕຸງ	ນ້ຳພາງ	ທຳມະຊາດ		2 ກມ	ລົດຍ່າງ	ຍ້ານ						✓	
2	ລ່ອງເລືອນ້ຳຊື່ນ	ສີບູນເລືອງ	ທຳມະຊາດ		40 ກມ	ລົດເຂືອ	ຍ້ານ						✓	
3	ນ້ຳຕົກຕາດຍອງ	ປາກຍອງ	ທຳມະຊາດ		22 ກມ	ລົດ	ບຸກຄົນ						✓	✓
4	ຫຼຸນກຸນອນ	ຍາມຈະເລີນໄຊ	ທຳມະຊາດ		47 ກມ	ລົດຍ່າງ	ຍ້ານ						✓	
5	ຕາດນ້ຳຊິງ	ນາຊິງ	ທຳມະຊາດ		40 ກມ	ລົດຍ່າງ	ຍ້ານ						✓	
6	ຕາດລິນຟ້າ	ຍາມຈະເລີນໄຊ	ທຳມະຊາດ		44 ກມ	ລົດຍ່າງ	ຍ້ານ						✓	
7	ລ່ອງເລືອນ້ຳກຽບ	ຊຽງຄົງ	ທຳມະຊາດ		44 ກມ	ລົດເຂືອ	ຍ້ານ						✓	
8	ວັດຖະກຳຕ່າງໆ	ຊຳກ່າຍອງ	ວັດທະນະທຳ		12 ກມ	ລົດ	ຍ້ານ						✓	
9	ຂຸມດອງສີ່ຂັນທ່ານ ຈຸມມາລີ ໄຊຍະສອນ	ຊຽງຕື້ນ	ປະຫັດສາດ		5 ກມ	ລົດຍ່າງ	ຍ້ານ						✓	
	ນະຄອນຫຼວງວຽງຈັນ													
I	ເມືອງຈັນທະບູລີ	12												
1	ກຳແພງເມືອງບູຮານຊື່ນ 8	ຍ້ານຂ່ອງໄກ່ແກ້ວ, ຍ້ານຂ່ອງແຊງ	ປະຫັດສາດ	ແຂວງ	ເທດສະບານ	ລົດ	ລັດ	1580	1980				✓	✓
2	ສວນເຈົ້າອານຸວົງ-ຕະຫຼາດກາງຄືນ	ຍ້ານຊຽງຍືນ-ບ.ວັດຈັນ	ປະຫັດສາດ	ຊາດ	ເທດສະບານ	ລົດ	ບໍລິສັດດາວເຮືອງ	2009		✓	✓	✓		
3	ແຄມຂອງຍາມແລງ	ຍ້ານ ວັດຈັນ	ວັດທະນະທຳ		ເທດສະບານ	ລົດ	ລັດ						✓	
4	ວັດອົງໄພະວິຫານ	ຍ້ານວັດຈັນ	ວັດທະນະທຳ		ເທດສະບານ	ລົດ	ລັດ	1588					✓	
5	ວັດອິນແປງ	ຍ້ານວັດຈັນ	ວັດທະນະທຳ		ເທດສະບານ	ລົດ	ລັດ						✓	
6	ວັດຈັນ	ຍ້ານມີໄຊ	ວັດທະນະທຳ		ເທດສະບານ	ລົດ	ລັດ						✓	
7	ຫ້າພະແກ້ວ	ຍ້ານຊຽງຍືນ	ວັດທະນະທຳ	ຊາດ	ເທດສະບານ	ລົດ	ລັດ	1565			✓	✓		
8	ວັດສີສະເກດ	ຍ້ານຊຽງຍືນ	ວັດທະນະທຳ	ຊາດ	ເທດສະບານ	ລົດ	ລັດ	1818			✓	✓		
9	ປະຕູໄຊ	ຍ້ານສີບູນເລືອງ	ປະຫັດສາດ	ຊາດ	ກິໂລແມັດ	ລົດ	ລັດ (ຄຍຕ)	1957			✓	✓		
10	ວັດມີໄຊ	ຍ້ານມີໄຊ	ວັດທະນະທຳ		ເທດສະບານ	ລົດ	ລັດ						✓	
11	ວັດຫາຍໂສກ	ຍ້ານຫາຍໂສກ	ວັດທະນະທຳ		ເທດສະບານ	ລົດ	ລັດ						✓	
12	ຫອງທ້ວຍບໍ່	ຍ້ານຍື່ນກຸ້ວ	ທຳມະຊາດ	ເມືອງ	5 ກິໂລແມັດ	ລົດ	ລັດ							
II	ເມືອງ ສີສິດຕະນາກ	4												
1	ສວນເຈົ້າສີສະຫວ່າງວົງ	ຍ້ານ ສີເມືອງ	ປະຫັດສາດ	ແຂວງ			ລັດ							
2	ຫ້າຫຼັກເມືອງ	ຍ້ານສີເມືອງ	ປະຫັດສາດ	ຊາດ			ລັດ						✓	
3	ວັດສີເມືອງ	ຍ້ານສີເມືອງ	ວັດທະນະທຳ				ຍ້ານ ສີເມືອງ						✓	
4	ວັດນາກ	ຍ້ານ ວັດນາກ	ວັດທະນະທຳ				ຍ້ານ ວັດນາກ						✓	
III	ເມືອງ ໄຊເສດຖາ	5												
1	ພະທາດຫຼວງຈິນ, ຫໍ່ທຳມະສະພາແລະວັດທາດຫຼວງ	ຍ້ານ ທາດຫຼວງ	ວັດທະນະທຳ	ຊາດ	3 ກມ		ລັດ				✓	✓		
2	ວັດພະທາດຈອມສີ	ຍ້ານ ຈອມສີ	ວັດທະນະທຳ	ເມືອງ	15 ກມ		ຍ້ານຈອມສີ						✓	✓
3	ພິພິທະພັນ ປາສ	ຍ້ານ ໂພນສະອາດ	ປະຫັດສາດ	ຊາດ	2 ກມ		ລັດ						✓	

ລຳດັບ	ລາຍຊື່ແຫຼ່ງທ່ອງທ່ຽວ	ທີຕັ້ງ	ປະເພດ	ລະດັບ	ຫ່າງຈາກຕົວເມືອງ	ການເຂົ້າເຖິງ	ສາກສ່ວນຄຸ້ມພາກສ່ວນຄຸ້ມຄອງ	ວິຄົມພົບ	ເປີດບໍລິການ	ຮ້ານອາຫານ	ຮ້ານຄ້າ	ຫ້ອງນັ່ງ	ສຳຫຼວດ	ແຜນພັດທະນາ
					ກິໂລແມັດ									
4	ພິພິທະພັນສຸພານຸວົງ	ບ້ານ ໂພນສະອາດ	ປະຫັດສາດ	ຊາດ	2 ກມ		ລັດ					✓		
5	ພິພິທະພັນກອງທັບ	ບ້ານ ໜອງສ້າງທ່າ	ປະຫັດສາດ	ຊາດ	2 ກມ		ລັດ					✓		
IV	ເມືອງນາຊາຍທອງ	12												
1	ແຖງທ່ອງທ່ຽວ ຫີນຄັນນາ	ບ້ານ ບັກແຮດ	ທຳມະຊາດ	ແຂວງ	25 ກມ	ລົດ	ເອກະຊົນ		1995	✓		✓		
2	ທ່ອງທ່ຽວ ຕາດຊອມ	ບ້ານ ນາຍາງ	ທຳມະຊາດ	ແຂວງ	30 ກມ	ລົດ	ເອກະຊົນ		2009	✓		✓		
3	ທ່ອງທ່ຽວ ນ້ຳຊ່ວງ	ບ້ານ ສີວິໄລ	ທຳມະຊາດ	ແຂວງ	43 ກມ	ລົດ	ເອກະຊົນ			✓				
4	ທ່ອງທ່ຽວ ສວນພິກສາ	ບ້ານ ດ່ານຊີ	ທຳມະຊາດ	ເມືອງ	27 ກມ	ລົດ	ເອກະຊົນ		2017	✓		✓		
5	ທ່ອງທ່ຽວ ນາເລຍຟາມ	ບ້ານ ນາດູນ	ທຳມະຊາດ	ເມືອງ	23 ກມ	ລົດ	ເອກະຊົນ		2017	✓		✓		
6	ເຮືອນແພ ອ່າງນ້ຳຫຼຸມ	ບ້ານ ອ່າງນ້ຳຫຼຸມ	ທຳມະຊາດ	ເມືອງ	25 ກມ	ລົດ	ເອກະຊົນ		2017	✓				
7	ທ່ອງທ່ຽວ ສວນເຕາະສີ່ລິງ	ບ້ານໂພສີ	ທຳມະຊາດ	ເມືອງ	42 ກມ	ລົດ	ເອກະຊົນ		2010	✓		✓		
8	ທ່ອງທ່ຽວ ປະຕູນ້ຳຊ່ວງ	ບ້ານ ສີວິໄລ	ທຳມະຊາດ	ເມືອງ	40 ກມ	ລົດ	ເອກະຊົນ		2015	✓				
9	ທ່ອງທ່ຽວ ຕາດຍາວ	ບ້ານ ດ່ານຊີ	ທຳມະຊາດ	ເມືອງ	28 ກມ	ລົດ	ເອກະຊົນ		2010	✓		✓		
10	ທ່ອງທ່ຽວ ວັດພະບາດໂພນຄ້ອງ	ບ້ານ ນາຂ່າ	ວັດທະນະທຳ	ເມືອງ	36 ກມ	ລົດ	ລັດ					✓	✓	✓
11	ທ່ອງທ່ຽວ ໜອງຂະໜາງ	ບ້ານ ແສນດິນ	ທຳມະຊາດ	ເມືອງ	40 ກມ	ລົດ	ລັດ						✓	✓
12	ສວນສາທາລະນະໜອງທອງ	ບ້ານ ນາຊາຍໃຕ້	ທຳມະຊາດ	ເມືອງ	20 ກມ	ລົດ	ລັດ							
V	ເມືອງ ສັງທອງ	11												
1	ອານຸສອນສະຖານວິລະຊິນສີທອງ	ບ້ານ ນາທອຍປັງ	ປະຫັດສາດ	ຊາດ	80 ກມ	ລົດ	ລັດ							✓
2	ທີ່ຕັ້ງ ກອງຮ້ອຍເຈົ້າຟ້າງຸ່ມ	ບ້ານ ຫີນສີວ	ປະຫັດສາດ	ແຂວງ	62 ກມ	ລົດ	ບ້ານ ຫີນສີວ					✓	✓	
3	ຕາດຕະເວນ	ບ້ານ ໄຫຍ່ນາຈະເລີນ	ທຳມະຊາດ	ແຂວງ	68 ກມ	ລົດ	ຍັງບໍ່ມີພາກສ່ວນເຕີ					✓	✓	
4	ຕາດຍິກສະເດັດ ສູນນາງວິງ	ບ້ານ ຫ່ານາຂາມ	ທຳມະຊາດ	ເມືອງ	52 ກມ	ຍ່າງ	ຍັງບໍ່ມີພາກສ່ວນເຕີ					✓	✓	
5	ຕອນເຈົ້າ	ບ້ານ ຫ່ານາສາ	ວັດທະນະທຳ	ເມືອງ	50 ກມ	ເຮືອ	ຍັງບໍ່ມີພາກສ່ວນເຕີ							✓
6	ລ່ອງນ້ຳສັງ	ບ້ານວັງນ້ຳ-ບ້ານນາສາ	ທຳມະຊາດ	ເມືອງ	90 ກມ	ເຮືອ	ຍັງບໍ່ມີພາກສ່ວນເຕີ							✓
7	ອ່າງເປັນນ້ຳທ້ວຍແຖນ	ບ້ານ ເພຍລາດ	ທຳມະຊາດ	ເມືອງ	57 ກມ	ລົດຍ່າງ	ຍັງບໍ່ມີພາກສ່ວນເຕີ						✓	✓
8	ດົງປ່າແຕ້	ບ້ານ ຊຸ້	ທຳມະຊາດ	ເມືອງ	80 ກມ	ລົດຍ່າງ	ຍັງບໍ່ມີພາກສ່ວນເຕີ						✓	✓
9	ນ້ຳຕົກຕາດໂຕນ	ບ້ານ ລຳພັນນາ	ທຳມະຊາດ	ເມືອງ	30 ກມ	ຍ່າງ	ຍັງບໍ່ມີພາກສ່ວນເຕີ							✓
10	ສະຖານທີ່ຊົມວິວຄ້ອຍແລ້ນມານ	ບ້ານ ສຳພັນນາ	ທຳມະຊາດ	ເມືອງ	26 ກມ	ລົດ	ເມືອງສັງທອງ							✓
11	ທາດຊາຍເຕອນກາງຂອງ	ບ້ານ ຕອນກາງຂອງ	ທຳມະຊາດ	ເມືອງ	70 ກມ	ເຮືອ	ບ້ານ ຕອນກາງຂອງ							
VI	ເມືອງ ສີໄຄດະບອງ	17												
1	ຕາດມູນ 1	ບ້ານ ຈຳປາ	ທຳມະຊາດ	ແຂວງ	14 ກມ	ສະດວກ	ເອກະຊົນ		2000	2001	✓		✓	
2	ຕາດມູນ 2	ບ້ານ ໃໝ່	ທຳມະຊາດ	ແຂວງ	14 ກມ	ສະດວກ	ເອກະຊົນ		2000	2002	✓		✓	
3	ຕາດປ່າໄລ່	ບ້ານ ຈຳປາ	ທຳມະຊາດ	ເມືອງ	14 ກມ	ສະດວກ	ເອກະຊົນ		2004	2007	✓		✓	
4	ຕາດວັງນ້ຳເຜິ້ງ	ບ້ານ ຈຳປາ	ທຳມະຊາດ	ເມືອງ	14 ກມ	ສະດວກ	ເອກະຊົນ		2007	2012	✓		✓	
5	ຕາດວັງນອງ 1	ບ້ານ ຈຳປາ	ທຳມະຊາດ	ເມືອງ	14 ກມ	ສະດວກ	ເອກະຊົນ		2004	2005	✓		✓	
6	ຕາດວັງນອງ 2	ບ້ານ ຈຳປາ	ທຳມະຊາດ	ເມືອງ	14 ກມ	ສະດວກ	ເອກະຊົນ		2004	2005	✓		✓	
7	ຕາດອີງຍ	ບ້ານ ຈຳປາ	ທຳມະຊາດ	ເມືອງ	16 ກມ	ສະດວກ	ເອກະຊົນ		2003	2014	✓		✓	
8	ວັດໄຕ່ໃຫຍ່	ບ້ານ ວັດໄຕ່ໃຫຍ່	ວັດທະນະທຳ	ເມືອງ	4 ກມ	ສະດວກ	ບ້ານ ວັດໄຕ່ໃຫຍ່						✓	
9	ວັດຫົງປິງ	ບ້ານ ວັດຫົງປິງ	ວັດທະນະທຳ	ເມືອງ	10 ກມ	ສະດວກ	ບ້ານ ວັດຫົງປິງ						✓	
10	ວັດຖຳພະລືສີ	ບ້ານ ໃໝ່	ວັດທະນະທຳ	ເມືອງ	15 ກມ	ສະດວກ	ບ້ານ ໃໝ່						✓	
11	ວັດຖຳພະ	ບ້ານ ຫ້ວຍຫ້ອມ	ວັດທະນະທຳ	ເມືອງ	17 ກມ	ສະດວກ	ບ້ານ ຫ້ວຍຫ້ອມ		1958	1961			✓	
12	ວັດຄອກນ້ຳ	ບ້ານ ຫ້ວຍຫ້ອມ	ວັດທະນະທຳ	ເມືອງ	17 ກມ	ສະດວກ	ບ້ານ ຫ້ວຍຫ້ອມ		1950	1950			✓	
13	ສວນເຈົ້າຟ້າງຸ່ມ	ບ້ານ ສີຖານເໜືອ	ວັດທະນະທຳ	ເມືອງ	2 ກມ	ສະດວກ	ລັດ						✓	

ລຳດັບ	ລາຍຊື່ແຫຼ່ງທ່ອງທ່ຽວ	ທີ່ຕັ້ງ	ປະເພດ	ລະດັບ	ຫ່າງຈາກຕົວເມືອງ	ການເຂົ້າເຖິງ	ທາງລ່ວນຄຸ້ມໜ້າລ່ວນຄຸ້ມຄອງ	ປີຄົ້ນພົບ	ເປີດບໍລິການ	ຮ້ານອາຫານ	ຮ້ານຄ້າ	ຫ້ອງນ້ຳ	ສຳຫຼວດ	ແຜນສົດຫະນາ
					ກິໂລແມັດ									
14	ສວນສີໂຄດຕະບອງ	ບ້ານ ຫອງດ້ວງ	ປະຫັດສາດ		3 ກມ	ສະດວກ	ບ້ານ ຫອງດ້ວງ					✓		✓
15	ແຫຼ່ງທ່ອງທ່ຽວສຸດໃຈ	ບ້ານ ຈຳປາ	ທຳມະຊາດ	ແຂວງ	19 ກມ	ສະດວກ	ເອກະຊົນ			✓		✓		
16	ຈຸດຊົມວິວບ້ານອ່າງໃຫຍ່	ບ້ານ ອ່າງໃຫຍ່	ທຳມະຊາດ	ເມືອງ	30 ກມ	ສະດວກ	ເອກະຊົນ		2017	✓		✓		
17	ຈຸດຊົມວິວຕາເວັນຕົກດິນແດນຂອງ	ບ້ານສີຕຸນໜ້ອ-ອາກາດ	ທຳມະຊາດ	ແຂວງ	2 ກມ	ສະດວກ	ເອກະຊົນ			✓				
VII	ເມືອງໄຊທານີ	13												
1	ພິພິທະພັນໄກສອນ ພິມວິຫານ	ບ້ານ ພະຊາວ	ປະຫັດສາດ	ຊາດ	6 ກມ	ສະດວກ	ລັດຄຸ້ມຄອງ				✓	✓		
2	ເຮືອນໝາກງອນ	ບ້ານ ຫໍາສະຫວ່າງ-ບ້ານໄຮ່	ທຳມະຊາດ	ແຂວງ	24 ກມ	ສະດວກ	ເອກະຊົນ			✓		✓		
3	ວັດພະບາດແຂວງຂັນ	ບ້ານ ນາຄົນທຸງ	ທຳມະຊາດ	ເມືອງ	66 ກມ	ສະດວກ	ບ້ານ ນາຄົນທຸງ							
4	ນ້ຳຕົກຕາດຫາດຊາຍຂາວ	ບ້ານ ນາຄາຍ	ທຳມະຊາດ	ເມືອງ	67 ກມ	ສະດວກ	ບ້ານ ນາຄາຍ							
5	ນ້ຳຕົກຕາດຊ່ອຍວອຍ	ບ້ານ ນາຄົນທຸງ	ທຳມະຊາດ	ເມືອງ	66 ກມ	ສະດວກ	ບ້ານ ນາຄົນທຸງ							
6	ປ່າສະຫງວນເວີນແທນ	ບ້ານ ເວີນແທນ	ທຳມະຊາດ	ເມືອງ	46 ກມ	ສະດວກ	ລັດຄຸ້ມຄອງ						✓	✓
7	ລ່ອງເຮືອນໍ້າງືບ	ທ່າສະຫວ່າງ-ເວີນແທນ	ທຳມະຊາດ	ເມືອງ	24 ກມ	ສະດວກ	ເອກະຊົນ						✓	✓
8	ໜອງໄງ່ນ	ບ້ານ ນາໄງ່ນແກ້	ທຳມະຊາດ	ເມືອງ	69 ກມ	ສະດວກ	ລັດຄຸ້ມຄອງ							
9	ໜອງຄັນ	ບ້ານ ນາຄາຍ	ທຳມະຊາດ	ເມືອງ	70 ກມ	ສະດວກ	ລັດຄຸ້ມຄອງ							
10	ໜອງເຊືອມ	ບ້ານ ໂນນສະອາດ	ທຳມະຊາດ	ເມືອງ	19 ກມ	ສະດວກ	ລັດຄຸ້ມຄອງ			✓		✓	✓	
11	ສວນຈຳປາມງູດູນ	ບ້ານ ນາແຄ	ປະຫັດສາດ	ເມືອງ	16 ກມ	ສະດວກ	ເອກະຊົນ			✓		✓		
12	ບ້ານສວນມະເມີຈັນ	ບ້ານ ດ່ານຊ້າງ	ທຳມະຊາດ	ເມືອງ	14 ກມ	ສະດວກ	ເອກະຊົນ			✓		✓		
13	ສວນໄຜ່ພັນນ້ຳ	ບ້ານ ໄຮ່	ປະຫັດສາດ	ເມືອງ	28 ກມ	ສະດວກ	ເອກະຊົນ				✓	✓		
VIII	ເມືອງຫາດຊາຍຟອງ	7												
1	ສວນຊຽງຄວນ	ບ້ານ ຊຽງຄວນ	ວັດທະນະທຳ	ເມືອງ	27 ກມ	ສະດວກ	ເອກະຊົນ			✓	✓	✓		
2	ກຳແພງເມືອງຮາມຊິນ 3	ບ້ານ ຫອງໄຮ່	ປະຫັດສາດ	ເມືອງ	10 ກມ	ສະດວກ	ເອກະຊົນ			✓	✓	✓		
3	ສວນອິນແປງ	ບ້ານ ດົງໄພສີ	ວັດທະນະທຳ	ເມືອງ	20 ກມ	ສະດວກ	ເອກະຊົນ			✓		✓		
4	ເມືອງເກົ່າຊາຍຟອງ	ບ້ານ ຊາຍຟອງ	ວັດທະນະທຳ	ເມືອງ	25 ກມ	ສະດວກ	ລັດ						✓	✓
5	ໜອງຄຳແຄນ	ບ້ານ ສີຖານໄຕ້	ທຳມະຊາດ	ເມືອງ	22 ກມ	ສະດວກ	ລັດ						✓	✓
6	ໜອງແປນ	ບ້ານ ຫອງແ	ທຳມະຊາດ	ເມືອງ	27 ກມ	ສະດວກ	ລັດ						✓	✓
7	ໜອງແວງ	ບ້ານ ໜອງແວງ	ທຳມະຊາດ	ເມືອງ	18 ກມ	ສະດວກ	ລັດ						✓	✓
IX	ເມືອງປາກງືມ	3												
1	ວັດຖິນຊ້ອຍ	ບ້ານ ປາກງືມ	ວັດທະນະທຳ	ແຂວງ	86 ກມ	ສະດວກ	ບ້ານ ປາກງືມ					✓		
2	ນ້ຳຕົກຕາດລິງຫຼວງ	ບ້ານ ຊຽງແລ	ທຳມະຊາດ	ເມືອງ	80 ກມ	ສະດວກ	ເອກະຊົນ			✓		✓		
3	ສະຖານທີ່ຊົມບັນຍັດພະຍານາກ	ບ້ານ ປາກງືມ,ບ້ານໜອງຂຽດ	ທຳມະຊາດ	ແຂວງ	70 ກມ	ສະດວກ	ລັດ					✓		
	ບໍລິຄຳໄຊ													
I.	ເມືອງທ່າພະບາດ	25												
1	ວັດພະບາດ	ບ້ານພະບາດ	ວັດທະນະທຳ	ແຂວງ	6 Km	ລົດ	ເມືອງ	1933	2009			✓	✓	
2	ວັດໄພນສິນ(ວັດນາຄານິມິດ)	ບ້ານທ່າໂພນສິນ	ວັດທະນະທຳ	ແຂວງ	7,5 Km	ລົດ	ເມືອງ	1934	2009	✓	✓	✓	✓	
3	ຮອຍພະບາດຫ້ວຍຕາວ(ວັດປ່າ)	ບ້ານນາໄຊ	ວັດທະນະທຳ	ເມືອງ	24 Km	ລົດ	ເມືອງ	1945	2000			✓	✓	
4	ດຳພະ	ບ້ານນາໄຊ	ວັດທະນະທຳ	ເມືອງ	20 Km	ລົດ-ຍ່າງ	ເມືອງ	1946	2000			✓	✓	
5	ຕາດມັງກອນ	ບ້ານທ່າບົກ	ທຳມະຊາດ	ເມືອງ	10 Km	ລົດ-ຍ່າງ	ເມືອງ	2010	2012	✓		✓	✓	✓
6	ຕາດຍອງ	ບ້ານຍາງເກືອ	ທຳມະຊາດ	ແຂວງ	28 Km	ລົດ-ຍ່າງ-ເຮືອ	ເມືອງ	1975	2013				✓	
7	ແກ້ງນ້ຳນົງ	ບ້ານຫາດໄຄ້	ທຳມະຊາດ	ແຂວງ	18 Km	ລົດ-ຍ່າງ-ເຮືອ	ເມືອງ	2003	2003					
8	ຕາດເລິກ	ບ້ານຫ້ວຍເລິກ	ທຳມະຊາດ	ແຂວງ	17 Km	ລົດ	ເມືອງ	1981	1986			✓	✓	

ລຳດັບ	ລາຍຊື່ແຫຼ່ງທ່ອງທ່ຽວ	ທິດຶງ	ປະເພດ	ລະດັບ	ຫ່າງຈາກຕົວເມືອງ ກິໂລແມັດ	ການເຂົ້າຖືງ	ພາກສ່ວນຄົ້ນພາກສ່ວນຄົ້ນຄວາມ	ປີຄົ້ນພົບ	ເປີດບໍລິການ	ຮ້ານອາຫານ	ຮ້ານຄ້າ	ຫ້ອງນ້ຳ	ລ້ຳຫຼວດ	ແຜນພັດທະນາ
9	ຕາດຟ້າ	ບ້ານນາ	ທຳມະຊາດ	ແຂວງ	28 Km	ຍ່າງ	ເມືອງ	2000	2003					
10	ຕາດລົງ	ບ້ານນາ	ທຳມະຊາດ	ແຂວງ	20 Km	ຍ່າງ	ເມືອງ	2000	2003					
11	ຖ້ຳສີຖາ	ບ້ານນາ	ທຳມະຊາດ	ແຂວງ	16 Km	ຍ່າງ	ເມືອງ	2000	2003					
12	ແກ້ງຊະນີ	ບ້ານນາ	ທຳມະຊາດ	ແຂວງ	15 Km	ຍ່າງ	ເມືອງ	2000	2003					
13	ຖ້ຳກະແດ້ງ	ບ້ານນາ	ທຳມະຊາດ	ແຂວງ	27 Km	ຍ່າງ	ເມືອງ	2000	2003					
14	ຮອຍແມ່ຊີ(ວັດພູນ້ອຍ)	ບ້ານຍອຍໄຮ	ວັດທະນະທຳ	ເມືອງ	26 Km	ລົດ	ເມືອງ	2000	2003			✓	✓	
15	ເສັ້ນທາງຢ່າງປ່າບ້ານນາ	ບ້ານນາ	ທຳມະຊາດ	ແຂວງ	8 Km	ລົດ-ຍ່າງ	ເມືອງ	2000	2003					✓
16	ຕາດຊາຍ	ບ້ານທາດໄຄ້	ທຳມະຊາດ	ແຂວງ	18 Km	ລົດ-ເຮືອ-ຍ່າງ	ເມືອງ	2003	2003			✓	✓	
17	ຫໍສັງຄາດຊ້າງ	ບ້ານນາ	ທຳມະຊາດ	ແຂວງ	11 Km	ລົດ-ຍ່າງ	ເມືອງ	2000	2003			✓	✓	
18	ຕາດຫວາຍ	ບ້ານປາກຫວາຍ	ທຳມະຊາດ	ເມືອງ	32 Km	ລົດ-ຍ່າງ	ເມືອງ	1920	2009			✓	✓	
19	ຮອຍພະບາດຖ້ຳສະແນມ(ວັດປ່າ)	ບ້ານນາໄຊ	ວັດທະນະທຳ	ເມືອງ	20 Km	ລົດ	ເມືອງ	2005	2006			✓		
20	ວັດປ່າ (ເວີນທາດ)	ບ້ານເວີນທາດ	ວັດທະນະທຳ	ເມືອງ	28km	ລົດ	ເມືອງ	1915				✓		
21	ຕາດກັບ	ບ້ານໜອງກັບ	ທຳມະຊາດ	ເມືອງ	27km	ລົດ-ຍ່າງ	ເມືອງ	1935						
22	ຕາດໄລ້	ບ້ານສີສິມໄຊ	ທຳມະຊາດ	ເມືອງ	25km	ລົດ-ຍ່າງ	ເມືອງ	1865						
23	ຕາດຣີ ຊາຍຮ້ອງ	ບ້ານສາມະຄີໄຊ	ທຳມະຊາດ	ເມືອງ	12km	ລົດ-ຍ່າງ	ເມືອງ	1972						
24	ຖ້ຳບາດານ	ບ້ານທ່າບິດ	ທຳມະຊາດ	ເມືອງ	15km	ລົດ-ຍ່າງ	ເມືອງ	2010						
25	ຕາດຜັກ	ບ້ານເວີນທາດ	ທຳມະຊາດ	ເມືອງ	35km	ລົດ-ຍ່າງ	ເມືອງ							
II.	ເມືອງບໍລິເວນ	14												
26	ຕາດນ້ຳປາ	ບ້ານນ້ຳປາ	ທຳມະຊາດ	ເມືອງ	18 Km	ລົດ-ເຮືອ	ບ້ານ	1949	2000				✓	
27	ຜາເມືອງ-ຜາສາດນາງຜິນທອມ	ບ້ານຜາເມືອງ	ທຳມະຊາດ	ເມືອງ	27 Km	ລົດ-ຍ່າງ	ບ້ານ	1975	2000				✓	
28	ຕາດວັງຂີ້ໜັງອາກ	ບ້ານຊົມຊື່ນ	ທຳມະຊາດ	ເມືອງ	20 Km	ລົດ-ຍ່າງ-ເຮືອ	ບ້ານ	1907					✓	
29	ຮອຍພູດທະບາດເຈົ້າຄຳຮຸ່ງ	ບ້ານຊົມຊື່ນ	ວັດທະນະທຳ	ເມືອງ	12 Km	ລົດ	ບ້ານ	1907					✓	
30	ຖ້ຳພະບໍລິເວນໂສດານຕາກແດດ	ບ້ານໂພນຂາມ	ທຳມະຊາດ	ເມືອງ	10 Km	ລົດ-ຍ່າງ	ບ້ານ	1912					✓	
31	ວັດທາດຊຽງຕອມ	ທາດຊຽງຕອມ	ວັດທະນະທຳ	ເມືອງ	2 Km	ລົດ	ບ້ານ	1971					✓	
32	ຈຸດຊົມວິວພູແດນເມືອງ	ບ້ານໂພນສີ	ທຳມະຊາດ	ເມືອງ	1 Km	ລົດ	ບ້ານ	1946						
33	ຖ້ຳແກ່ພາຮອຍຊ້າງນາງຜິນທອມ	ບ້ານດົງ	ທຳມະຊາດ	ເມືອງ	28 Km	ລົດ	ບ້ານ	1960						✓
34	ຖ້ຳເກສິງ	ບ້ານຜາເມືອງ	ທຳມະຊາດ	ເມືອງ	28 Km	ລົດ-ຍ່າງ	ບ້ານ	1975						
35	ພູຂວັນນາບາງໄຫຼເງິນ-ໄຫຼຄຳ	ບ້ານບໍ່	ທຳມະຊາດ	ເມືອງ	45 Km	ລົດ	ບ້ານ	2000						
36	ຕາດຫ້ວຍສ້າງນ້ອຍ	ໂພນສະຫວາດ	ທຳມະຊາດ	ເມືອງ	38 Km	ລົດ-ຍ່າງ	ບ້ານ	1975					✓	
37	ຕາດຫ້ວຍສ້າງໃຫຍ່	ບ້ານນາລ້ອງ	ທຳມະຊາດ	ເມືອງ	40 Km	ລົດ-ຍ່າງ	ບ້ານ	1975					✓	
38	ຖ້ຳເກໄດ	ບ້ານຜາໄດ	ທຳມະຊາດ	ເມືອງ	31 Km	ລົດ-ຍ່າງ	ບ້ານ	1975						
39	ນ້ຳສ້າງເຈົ້າເມືອງຄຳຮຸ່ງ (ໃໝ່)	ບ້ານຊົມຊື່ນ	ທຳມະຊາດ	ເມືອງ	12 Km	ລົດ	ບ້ານ	1907						
III.	ເມືອງປາກຊັນ	11												
41	ວັດຕານສູງ	ບ້ານນ້ອຍ	ວັດທະນະທຳ	ເມືອງ	6 Km	ລົດ	ບ້ານ	1903					✓	✓
42	ອະທິດບ້ານນາໄໜ	ນາໄໜ	ປະຫັດສາດ	ເມືອງ	30 Km	ລົດ	ບ້ານ							
43	ຕາດເຮືອຫີກ	ໄຊຊະທວ່າງ	ທຳມະຊາດ	ເມືອງ	22 Km	ລົດຍ່າງ/ເຮືອ	ບ້ານ	1950						
44	ແກ້ງສະດອກ	ແກ້ງສະດອກ	ທຳມະຊາດ	ເມືອງ	23 Km	ລົດ-ເຮືອ	ບ້ານ	1988						
45	ຕາມໜອງສາມາຍ	ໜອງສາມາຍ	ທຳມະຊາດ	ເມືອງ	32 Km	ລົດ	ບ້ານ		2009				✓	✓
46	ຖ້ຳແກນພູກູດ	ປີວແກງຄຳ	ທຳມະຊາດ	ເມືອງ	32 Km	ລົດ-ຍ່າງ	ບ້ານ		2009				✓	
47	ໜອງຫຍ້າ	ກ້ວຍອຸດົມ	ທຳມະຊາດ	ເມືອງ	10 km	ລົດ	ບ້ານ	1820						
48	ທາດຊາຍຂາວ	ໂດນ	ທຳມະຊາດ	ເມືອງ	28 km	ລົດ	ບ້ານ	2015	2015			✓	✓	

ລຳດັບ	ລາຍຊື່ແຫຼ່ງທ່ອງທ່ຽວ	ທີ່ຕັ້ງ	ປະເພດ	ລະດັບ	ທ່າງຈາກຕົວເມືອງ ກິໂລແມັດ	ການເຂົ້າເຖິງ	ພາກສ່ວນດູ້ມໜາກສ່ວນດູ້ມຄອງ	ປີຄົ້ນພົບ	ເປີດບໍລິການ	ຮ້ານອາຫານ	ຮ້ານຄ້າ	ຫ້ອງນ້ຳ	ສຳນຽວດ	ແຜນພັດທະນາ
49	ພູກະດັນ	ໂພນໄຊໃຕ້	ປະຫັດສາດ	ເມືອງ	20 km	ລົດ-ຍ່າງ	ບ້ານ	1982					✓	
50	ອ່າງນ້ຳຫ້ວຍສຽດ	ຫ້ວຍສຽດ	ທຳມະຊາດ	ເມືອງ	1 km	ລົດ	ບ້ານ							
51	ດອນລິນ	ໂພນໄຊເໜືອ	ທຳມະຊາດ	ເມືອງ	ກາງເມືອງ	ລົດຍ່າງ	ບ້ານ							
IV.	ເມືອງປາກກະດິງ	10												
52	ຕາດຫ້ວຍປາກອຍ	ໂພນຈະເລີນ	ທຳມະຊາດ	ເມືອງ	12 km	ລົດເຮືອຍ່າງ	ເມືອງ	2004					✓	
53	ຕາດຫ້ວຍຫິນລາດ 1	ໂພນຈະເລີນ	ທຳມະຊາດ	ເມືອງ	11 km	ລົດເຮືອຍ່າງ	ເມືອງ	2006					✓	
54	ຕາດຫ້ວຍຫິນລາດ 2	ໂພນຈະເລີນ	ທຳມະຊາດ	ເມືອງ	12 km	ລົດເຮືອຍ່າງ	ເມືອງ	2006					✓	
55	ຕາດຫ້ວຍຫິນລາດ 3	ໂພນຈະເລີນ	ທຳມະຊາດ	ເມືອງ	10 km	ລົດເຮືອຍ່າງ	ເມືອງ	2006					✓	
56	ຕາດຫ້ວຍຫິນລາດ 4	ໂພນຈະເລີນ	ທຳມະຊາດ	ເມືອງ	13 km	ລົດເຮືອຍ່າງ	ເມືອງ	2006					✓	
57	ຕາດຫ້ວຍຫິນຄົມ	ໂພນຈະເລີນ	ທຳມະຊາດ	ເມືອງ	38 km	ລົດເຮືອຍ່າງ	ເມືອງ	2007						
58	ເສັ້ນທາງຍ່າງປ່າສາຍພູ	ຊອດ	ທຳມະຊາດ	ເມືອງ	40 km	ລົດຍ່າງ	ເມືອງ	2007						
59	ຜາຊ້າງຫິນຫມາແໜ້	ນາພິງ	ທຳມະຊາດ	ເມືອງ	41 km	ລົດ	ເມືອງ	1996						
60	ຕາດທອນ	ນາພິງ	ທຳມະຊາດ	ແຂວງ	30 km	ລົດຍ່າງ	ປ່າສະຫງວນ ນ້ຳກະດິງ	2008					✓	
61	ຕຳຜາແຕນ	ຫອງປົວ	ທຳມະຊາດ	ເມືອງ		ລົດຍ່າງ	ເມືອງ	1996					✓	
V.	ເມືອງຄຳເຕີກ	39												
62	ບໍ່ນ້ຳອຸ່ນ	ຫອງອໍ້	ທຳມະຊາດ	ເມືອງ	16 Km	ລົດ	ລ.ສູດອຍ	1965	1985	✓		✓	✓	
63	ຕຳນ້ຳກອນ	ຢູ່ງປ່າຕາວ	ທຳມະຊາດ	ເມືອງ	20 Km	ລົດ	ລ.ສູດອຍ	1987	1985	✓		✓	✓	✓
64	ອ້າງນ້ຳເປັນ	ນາປ່າຫວ້ານ	ທຳມະຊາດ	ເມືອງ	30 Km	ລົດ-ຍ່າງ	ບ້ານ-ເມືອງ	1865	2017	✓		✓	✓	✓
65	ຕຳພະມາເມືອງ	ຜາເມືອງຮຸ່ງ	ທຳມະຊາດ	ເມືອງ	72 Km	ລົດ-ຍ່າງ	ບ້ານ-ເມືອງ	1931					✓	
66	ຕຳຜາກ່ອງ	ຜາເມືອງຮຸ່ງ	ທຳມະຊາດ	ເມືອງ	72 Km	ລົດ-ຍ່າງ	ບ້ານ-ເມືອງ	1931					✓	
67	ຜາລີຮ້ອງ	ຫ້າງຈະເລີນ	ທຳມະຊາດ	ເມືອງ	1 Km	ລົດ-ຍ່າງ	ບ້ານ-ເມືອງ	1975	2000				✓	
68	ຜາເຝິງ (ຕາດພາຍ)	ນາເມືອງ	ທຳມະຊາດ	ເມືອງ	46 km	ລົດ-ຍ່າງ	ບ້ານ-ເມືອງ	1903						
69	ນ້ຳຕົກຕາດມາແຮງ	ນາເມືອງ	ທຳມະຊາດ	ເມືອງ	46 Km	ລົດ-ຍ່າງ	ບ້ານ-ເມືອງ	1903						
70	ອ່າງໂຕ່ງເຂືອນໄຟຟ້າ	ຫ່າສາລາ	ທຳມະຊາດ	ເມືອງ	45 Km	ລົດ-ເຂືອ	ເທີນຫິນບຸນ	1949						
71	ຕຳດິນດຳ-ຕຳດຳດິນ	ຫ້ວຍແກ້ວ	ທຳມະຊາດ	ເມືອງ	13 Km	ລົດ-ຍ່າງ	ບ້ານ-ເມືອງ	1974						
72	ຕາດດຳຄືນ	ຫ້ວຍແກ້ວ	ທຳມະຊາດ	ເມືອງ	13 Km	ລົດ-ຍ່າງ	ບ້ານ-ເມືອງ	1973						
73	ຕາດຫ້ວຍນາແອກ	ຫາງນາ	ທຳມະຊາດ	ເມືອງ	20 Km	ລົດ-ຍ່າງ	ບ້ານ-ເມືອງ	1897						
74	ແກ້ງຫຼວງ	ຫ່າປັກ	ທຳມະຊາດ	ເມືອງ	38 Km	ລົດ-ເຂືອ	ບ້ານ-ເມືອງ	1988	2004				✓	
75	ບ້ານວັດທະນະທຳ	ຫອງອໍ້	ວັດທະນະທຳ	ເມືອງ	16 Km	ລົດ	ບ້ານ	1865		✓		✓	✓	
76	ແກ້ງສະວັກ	ໂພນທອງ	ທຳມະຊາດ	ເມືອງ	18 Km	ລົດ-ເຂືອ	ບ້ານ-ເມືອງ	1926						
77	ດານຫິນສູງແຜ່ນເຈົ້າ	ຜາເມືອງຮຸ່ງ	ທຳມະຊາດ	ເມືອງ	60 Km	ລົດ-ຍ່າງ	ບ້ານ-ເມືອງ	1931						
78	ຕຳໂຮງໝໍ	ກອນຈັນ	ປະຫັດສາດ	ແຂວງ	30 km	ລົດ	ບ້ານ-ເມືອງ	1967	2008				✓	
79	ບໍ່ນ້ຳບູນ	ນາຄຳ	ທຳມະຊາດ	ເມືອງ	50 Km	ລົດ-ຍ່າງ	ບ້ານ-ເມືອງ	1905						
80	ຕາດໄກ້	ຫ່າປັກ	ທຳມະຊາດ	ເມືອງ	35 Km	ລົດ-ຍ່າງ	ບ້ານ-ເມືອງ	1975					✓	
81	ຜາແຕງ	ຢູ່ງປ່າຕາວ	ທຳມະຊາດ	ເມືອງ	20 Km	ລົດ	ບ້ານ-ເມືອງ	1950					✓	
82	ຕາດຊາຍງາມ	ຢູ່ງປ່າຕາວ	ທຳມະຊາດ	ເມືອງ	40 km	ລົດ-ຍ່າງ	ບ້ານ-ເມືອງ	1975					✓	
83	ແກ້ງເສືອເຕັ້ນ	ຢູ່ງປ່າຕາວ	ທຳມະຊາດ	ເມືອງ	45 km	ລົດ-ຍ່າງ	ບ້ານ-ເມືອງ	1975					✓	
84	ຕຳຜາມ່ອຍ	ໂພນເມືອງນ້ອຍ	ທຳມະຊາດ	ເມືອງ	1 km	ລົດ	ບ້ານ-ເມືອງ	1985						
85	ຕຳຈັນ	ວັງຜາ	ທຳມະຊາດ	ເມືອງ	18 km	ລົດ-ຍ່າງ	ບ້ານ-ເມືອງ	1964						
86	ຕຳວັດປ່າ	ຫ້າງຈະເລີນ	ທຳມະຊາດ	ເມືອງ	1 km	ລົດ-ຍ່າງ	ວັດ	1985					✓	✓
87	ຕຳໄຮ້	ຄຳມ່ອນ	ທຳມະຊາດ	ເມືອງ	13 km	ລົດ-ຍ່າງ	ບ້ານ-ເມືອງ	1515						

ລຳດັບ	ລາຍຊື່ແຫຼ່ງທ່ອງທ່ຽວ	ທີ່ຕັ້ງ	ປະເພດ	ລະດັບ	ຫ່າງຈາກຕົວເມືອງ ກິໂລແມັດ	ການເຂົ້າຖີງ	ພາກສ່ວນດູ່ມພາກສ່ວນດູ່ມຄອງ	ປີຄົ້ນພົບ	ເປີດບໍລິການ	ຮ້ານອາຫານ	ຮ້ານຄ້າ	ຫ້ອງນ້ຳ	ສຳລຽວດ	ແຜນສຶດທະນາ
88	ຖ້ຳແກ້ວ	ຄຳມ່ວນ	ທຳມະຊາດ	ເມືອງ	13 km	ລົດ-ຍ່າງ	ບ້ານ-ເມືອງ	1515						
89	ຖ້ຳແມ່ລ້າມ	ຄຳມ່ວນ	ທຳມະຊາດ	ເມືອງ	13 km	ລົດ-ຍ່າງ	ບ້ານ-ເມືອງ	1515						
90	ຖ້ຳໝາຈອກ	ຄຳມ່ວນ	ທຳມະຊາດ	ເມືອງ	13 km	ລົດ-ຍ່າງ	ບ້ານ-ເມືອງ	1515						
91	ຖ້ຳແຂ້ວຍັກ	ຄຳມ່ວນ	ທຳມະຊາດ	ເມືອງ	13 km	ລົດ-ຍ່າງ	ບ້ານ-ເມືອງ	1515						
92	ຖ້ຳດວຍ	ຄຳມ່ວນ	ທຳມະຊາດ	ເມືອງ	13 km	ລົດ-ຍ່າງ	ບ້ານ-ເມືອງ	1515						
93	ຖ້ຳນາຖ້ຳກອງ	ດອນຊາດ	ທຳມະຊາດ	ເມືອງ	10 km	ລົດ-ຍ່າງ	ບ້ານ-ເມືອງ	1865						
94	ຖ້ຳຂີວສູງ	ປູ່ງປ່າຕາວ	ທຳມະຊາດ	ເມືອງ	21 km	ລົດ-ຍ່າງ	ບ້ານ-ເມືອງ	2010						
95	ຕາດນ້ຳກຸງາງ	ນາແຮງ	ທຳມະຊາດ	ເມືອງ	45 km	ລົດ-ຍ່າງ	ບ້ານ-ເມືອງ	1972						
96	ນ້ຳຂ້າງແກ້ວ	ນາປ່າຫວັງ	ທຳມະຊາດ		34 km	ລົດ-ຍ່າງ	ບ້ານ-ເມືອງ	1865						
97	ແປວນາງ 12	ນາປ່າຫວັງ	ທຳມະຊາດ		34 km	ລົດ-ຍ່າງ	ບ້ານ-ເມືອງ	1865						
98	ແປວສິນໄຊ	ປ່າຕາ	ທຳມະຊາດ		32 km	ລົດ-ຍ່າງ	ບ້ານ-ເມືອງ	1865						
99	ຕາດຕື່ມ	ທົ່ງແສນ	ທຳມະຊາດ		20 km	ລົດ-ຍ່າງ	ບ້ານ-ເມືອງ	1964						
100	ດານຫີນສາຍນ້ຳໂອລ້ງ	ໂພນສະອາດ	ທຳມະຊາດ		38 km	ລົດ-ຍ່າງ	ບ້ານ-ເມືອງ	1985						
VI.	ເມືອງວຽງທອງ	10												
101	ບໍ່ນ້ຳອຸ່ນບ້ານເມືອງມ່ວນ	ເມືອງມ່ວນ	ທຳມະຊາດ	ເມືອງ	40km	ລົດ	ບ້ານ	2009						
102	ຖ້ຳເຕົາ-ຖ້ຳທູເຫຼືອ	ເມືອງມ່ວນ	ທຳມະຊາດ	ເມືອງ	45km	ລົດ	ບ້ານ	2009						
103	ຕາດຫ້ວຍກູ້	ເມືອງມ່ວນ	ທຳມະຊາດ	ເມືອງ	50km	ລົດ	ບ້ານ	2009						
104	ວັດທາດພູວຽງ	ຈອມທອງ	ວັດທະນະທຳ	ເມືອງ	33km	ລົດ	ບ້ານ	1985						
105	ຖ້ຳເທົບ	ວັງຫິນ	ທຳມະຊາດ	ເມືອງ	6 km	ລົດ	ບ້ານ	1950					✓	
106	ຖ້ຳຜາຂີ້ເຈຍ	ຫ້ວຍທອຍ	ທຳມະຊາດ	ເມືອງ	13 km	ລົດ	ບ້ານ	2013						
107	ຕາດໄຊ	ໜອງປາດ	ທຳມະຊາດ	ເມືອງ	24 km	ລົດ/ຍ່າງ	ບ້ານ	1980						
108	ຕາດນ້ຳກ້າງ	ໜອງປາດ	ທຳມະຊາດ	ເມືອງ	27 km	ລົດ/ຍ່າງ	ບ້ານ	1980						
109	ຖ້ຳຜາຊວງ	ອູດີເມໄຊ	ທຳມະຊາດ	ເມືອງ	28 km	ລົດ/ຍ່າງ	ບ້ານ	1986						
110	ຖ້ຳຜາໄຊ	ຫີນໄຮ່ນ	ທຳມະຊາດ	ເມືອງ	20 km	ລົດ/ຍ່າງ	ບ້ານ	1988						
VII.	ເມືອງໄຊຈຳພອນ	8												
111	ຕາດໄທລັບ	ໂພນເມືອງ	ທຳມະຊາດ	ເມືອງ	40 km	ຍາງ-ລົດ	ບ້ານ	1920						
112	ບໍ່ນ້ຳອຸ່ນນ້ຳອ້ອນ	ນ້ຳອ້ອນ	ທຳມະຊາດ	ເມືອງ	30 km	ຍາງ-ລົດ	ບ້ານ	1940						
113	ບໍ່ນ້ຳອຸ່ນວັງບານ	ວັງບານ	ທຳມະຊາດ	ເມືອງ	31 km	ຍາງ-ລົດ	ບ້ານ	1957						
114	ບໍ່ນ້ຳອຸ່ນໂພນຄຳ	ໂພນຄຳ	ທຳມະຊາດ	ເມືອງ	40 km	ຍາງ-ລົດ	ບ້ານ	1945						
115	ຕາດຫ້ວຍໄປ່ງນ້ຳສັກ	ນ້ຳສັກ	ທຳມະຊາດ	ເມືອງ	18km	ຍາງ-ລົດ	ບ້ານ	1940						
116	ຕາດຫ້ວຍຕອກ(ນ້ຳໄປ່ງ)	ນ້ຳສັກ	ທຳມະຊາດ	ເມືອງ	8 km	ລົດ/ຍ່າງ	ບ້ານ	2015						
	ຄຳມ່ວນ													
I.	ເມືອງທ່າແຂກ	40												
1	ທາດເມືອງເກົ່າ	ບ.ສີໂຄດ	ວັດທະນະທຳ	ຊາດ	6 km	ລົດ	ບ. ທ່າແຂກ	2001	✓	✓	✓	✓		
2	ສິມບ້ານຖ້ຳ	ບ.ຖ້ຳ	ວັດທະນະທຳ	ເມືອງ	8 km	ລົດ	ບ. ຖ້ຳ	2001			✓	✓	✓	
3	ທາດວັດບ້ານຖ້ຳ	ບ.ຖ້ຳ	ວັດທະນະທຳ	ເມືອງ	8 km	ລົດ	ບ.ຖ້ຳ	2001			✓	✓	✓	
4	ທາດເມືອງພອນ	ບ. ຜາແຫຼມ	ວັດທະນະທຳ	ເມືອງ	24 km	ລົດ	ບ.ຜາແຫຼມ	2001			✓	✓	✓	
5	ຮອຍພະບາດ	ບ.ໂພນສະໜາມ	ວັດທະນະທຳ	ເມືອງ	4 km	ລົດ	ບ.ໂພນສະໜາມ					✓	✓	
6	ກຳແພງຫິນ (ກຳແພງຫິນຍັກ)	ບ. ໃໝ່ໂພສີ	ທຳມະຊາດ	ເມືອງ	6 km	ລົດ	ບ. ໃໝ່ໂພສີ	2001				✓	✓	
7	ຖ້ຳຊ້າງ	ບ. ຖ້ຳ	ທຳມະຊາດ	ເມືອງ	8 km	ລົດ	ບ.ຖ້ຳ	2011			✓	✓		
8	ຖ້ຳພະອິນ	ບ. ສອງຄອນ	ທຳມະຊາດ	ເມືອງ	13 km	ລົດ	ບ. ສອງຄອນ					✓	✓	

ລຳດັບ	ລາຍຊື່ແຫຼ່ງທ່ອງທ່ຽວ	ທີ່ຕັ້ງ	ປະເພດ	ລະດັບ	ທ່າງຈາກຕົວເມືອງ	ການເຂົ້າເຖິງ	ພາກສ່ວນດຸ້ມພາກສ່ວນຊຸ້ມຄອງ	ປີຕົ້ນພົບ	ເປີດບໍລິການ	ຮ້ານອາຫານ	ຮ້ານຄ້າ	ຫ້ອງນັບ	ສຳຫຼວດ	ແຜນຈັດທະນາ
					ກິໂລແມັດ									
9	ຖ້ຳນາງແອ່ນ	ບ.ພິນ	ທຳມະຊາດ	ແຂວງ	18 km	ລົດ	ບຸກຄົນສຳປະທານ			✓		✓	✓	
10	ຖ້ຳປ່ອງ	ບ.ນາຍີດົມ	ທຳມະຊາດ	ເມືອງ	23 km	ລົດ	ບ.ນາຍີດົມ						✓	✓
11	ຖ້ຳພະຈັນ	ບ.ດ່ອຍ	ທຳມະຊາດ	ເມືອງ	22 km	ລົດ	ບ.ດ່ອຍ						✓	
12	ຖ້ຳຊຽງລຽບ	ບ.ສອງຄອນ	ທຳມະຊາດ	ເມືອງ	12 km	ລົດ	ບ.ສອງຄອນ						✓	✓
13	ຖ້ຳປະລິງ	ບ.ສອງຄອນ	ທຳມະຊາດ	ເມືອງ	14 km	ລົດ	ບ.ສອງຄອນ						✓	
14	ຖ້ຳເຈົ້າຄູນ	ບ.ໂພນສະອາດ	ທຳມະຊາດ	ເມືອງ	4 km	ລົດ	ບ.ໂພນສະອາດ						✓	✓
15	ຕາດທອງ	ບ.ນາສະອາດ	ທຳມະຊາດ	ເມືອງ	28 km	ລົດ	ບ.ນາສະອາດ						✓	✓
16	ຂຸນນ້ຳພອນ	ບ.ກີກຕ້ອງ	ທຳມະຊາດ	ເມືອງ	24 km	ລົດ,ຍ່າງ	ບ.ກີກຕ້ອງ						✓	✓
17	ແປວຂີມຟາດ	ບ.ກີກຕ້ອງ	ທຳມະຊາດ	ເມືອງ	25 km	ລົດ,ຍ່າງ	ບ.ກີກຕ້ອງ						✓	✓
18	ຖ້ຳພະ	ບ.ກີກຕ້ອງ	ທຳມະຊາດ	ເມືອງ	24 km	ລົດ,ຍ່າງ	ບ.ກີກຕ້ອງ						✓	✓
19	ຂຸນນ້ຳໄສ	ບ.ກີກຕ້ອງ	ທຳມະຊາດ	ເມືອງ	24 km	ລົດ	ບ.ກີກຕ້ອງ						✓	✓
20	ຖ້ຳໄຂ່ເນົາ	ບ.ນາ	ທຳມະຊາດ	ເມືອງ	31 km	ລົດ	ບ.ນາ						✓	✓
21	ຂຸນນ້ຳໂດນ	ບ.ນາ	ທຳມະຊາດ	ເມືອງ	33 km	ລົດ	ບ.ນາ						✓	✓
22	ຂຸນນ້ຳວຍຊາຍ	ບ.ນາ	ທຳມະຊາດ	ເມືອງ	32 km	ລົດ	ບ.ນາ						✓	✓
23	ຖ້ຳໂມໂຫຼນ	ບ.ຫົວງິ້ວ	ທຳມະຊາດ	ເມືອງ	20 km	ລົດ	ບ.ຫົວງິ້ວ						✓	✓
24	ຖ້ຳພະໜອງປາຝາ (ຖ້ຳພະ)	ບ.ນາຂ້າງຊ້າງ	ວັດທະນະທຳ	ແຂວງ	15 km	ລົດ	ບ.ນາຂ້າງຊ້າງ			✓	✓	✓	✓	✓
25	ກວນຊ້າງ	ບ.ນາຍີດົມ	ທຳມະຊາດ	ເມືອງ	20 km	ລົດ	ບ.ນາຍີດົມ						✓	✓
26	ກວນຄວາຍ	ບ.ນາຍີດົມ	ທຳມະຊາດ	ເມືອງ	21 km	ລົດ	ບ.ນາຍີດົມ						✓	✓
27	ກວນບ້າພ	ບ.ນາຍີດົມ	ທຳມະຊາດ	ເມືອງ	22 km	ລົດ	ບ.ນາຍີດົມ						✓	✓
28	ຖ້ຳກວນຊ້າງ	ບ.ນາຍີດົມ	ທຳມະຊາດ	ເມືອງ	23 km	ລົດ	ບ.ນາຍີດົມ						✓	✓
29	ຖ້ຳຕີເຊືອ	ບ.ກີກຕ້ອງ	ທຳມະຊາດ	ເມືອງ	24 km	ລົດ	ບ.ກີກຕ້ອງ						✓	✓
30	ສາຍພູຄັນນາ (ຫົວພູລູດຫຼັກ 4)	ບ.ໂພນສະອາດ	ທຳມະຊາດ	ແຂວງ	4 km	ລົດ	ບ.ໂພນສະອາດ						✓	✓
31	ຖ້ຳແຂ້ວຄວາຍ	ບ.ກີກຕ້ອງ	ທຳມະຊາດ	ເມືອງ	23 km	ລົດ	ບ.ກີກຕ້ອງ						✓	✓
32	ສອນ 21 ມີນາ	ບ.ໂພນສະອາດ	ປະຫັດສາດ	ເມືອງ	4 km	ລົດ	ມ.ຢ່ານຂາ						✓	✓
33	ໜອງເກົາ	ບ.ນາຂ້າງຊ້າງ	ທຳມະຊາດ	ເມືອງ	16 km	ລົດ	ບ.ນາຂ້າງຊ້າງ							✓
34	ຖ້ຳປາເຊືອມ	ບ.ນາຂ້າງຊ້າງ	ທຳມະຊາດ	ແຂວງ	16 km	ລົດ	ບ.ນາຂ້າງຊ້າງ		2013				✓	
35	ຈຸດບິນຜາ	ບ.ກວນພະວັງ	ທຳມະຊາດ	ເມືອງ	16 km	ລົດ	ບ.ກວນພະວັງ							
36	ຖ້ຳປາກະເດີດ (ເພີມໃໝ່)	ບ.ນາຂ້າງຊ້າງ	ທຳມະຊາດ	ເມືອງ	16 km	ລົດ	ບ.ນາຂ້າງຊ້າງ						✓	✓
37	ທາດຊາຍນ້ຳຂອງ (ເພີມໃໝ່)	ບ.ໂລງສູມ	ທຳມະຊາດ	ເມືອງ	6 km	ລົດ	ບ.ໂລງສູມ							✓
38	ຖ້ຳກວນງິ້ວ	ບ.ຊຽງແວນ	ທຳມະຊາດ	ເມືອງ	10 km	ລົດ	ບ.ຊຽງແວນ	2013					✓	✓
39	ນ້ຳຕົກຕາດເມຍ	ບ.ຊຽງແວນ	ທຳມະຊາດ	ເມືອງ	10 km	ລົດ	ບ.ຊຽງແວນ	2013					✓	✓
40	ນ້ຳຕົກລິຍ	ບ.ຊຽງແວນ	ທຳມະຊາດ	ເມືອງ	10 km	ລົດ	ບ.ຊຽງແວນ	2013					✓	✓
II.	ເມືອງໜອງບົກ	13												
1	ທຳມະຊາດຕອນຂຽວ	ບ.ຕອນຂຽວເໜືອ	ທຳມະຊາດ	ເມືອງ	7 km	ລົດ	ເມືອງ - ບ້ານ	2012						
2	ແກ້ງທາດຊຽງດີ	ບ.ທາດຊຽງດີ	ທຳມະຊາດ	ເມືອງ	3 km	ລົດ	ເມືອງ - ບ້ານ	2005						
3	ທາດຊຸ້ມພະວັງ	ບ.ນາວາງໃຫຍ່	ວັດທະນະທຳ	ເມືອງ	27 km	ລົດ	ບ.ນາວາງໃຫຍ່	2007-2012				✓	✓	✓
4	ວັດປ່າໂສກຄຳແສນ	ບ.ໜອງບົກ	ວັດທະນະທຳ	ເມືອງ	3 km	ລົດ	ບ.ໜອງບົກ	2007					✓	✓
5	ດົງໜອງເຈົ້າ	ບ.ໜອງຜ້າ	ທຳມະຊາດ	ເມືອງ	17 km	ລົດ	ບ.ໜອງຜ້າ	2007					✓	✓
6	ປາກເຊບັງໄຟ	ບ.ດ່ານປາກເຊ	ວັດທະນະທຳ	ເມືອງ	18 km	ລົດ	ບ.ດ່ານ	1990-2012					✓	✓
7	ກະຕິບ (ສົມເກົາ)	ບ.ດົງບູນ	ວັດທະນະທຳ	ເມືອງ	6 km	ລົດ	ບ.ດົງບູນ	2007					✓	✓
8	ກະຕິບ (ສົມເກົາ)	ບ.ນາຫຼັກ	ວັດທະນະທຳ	ເມືອງ	20 km	ລົດ	ບ.ນາຫຼັກ	2007				✓		✓

ລຳດັບ	ລາຍຊື່ແຫຼ່ງທ່ອງທ່ຽວ	ທີ່ຕັ້ງ	ປະເພດ	ລະດັບ	ຫ່າງຈາກຕົວເມືອງ ກິໂລແມັດ	ການເຂົ້າເຖິງ	ພາກສ່ວນຄຸ້ມພາກສ່ວນຄຸ້ມຄອງ	ປົກຄຸມພື້ນ ເປີດບໍລິການ	ຮ້ານອາຫານ	ຮ້ານຄ້າ	ຫ້ອງນ້ຳ	ລ້ຳຫຼວດ	ແຜນພັດທະນາ
9	ທ່າພະຍາດຕະພັນປະທານໂອຈິເມີນ	ບ. ຊຽງທອງທ່າ	ປະຫັດສາດ	ເມືອງ	7 km	ລົດ	ບ. ຊຽງທອງທ່າ	2011-2012					✓
10	ດົງລິງ ັງ	ບ. ຍິງສານເຕີງ	ທຳມະຊາດ	ເມືອງ	4 km	ລົດ	ບ. ຍິງສານເຕີງ	2007				✓	
III.	ເມືອງທຸຍບຶງໄຟ	16											
1	ວັດບ້ານສັງ	ບ. ສັງ	ວັດທະນະທຳ	ເມືອງ	20 km	ລົດ	ບ. ສັງ					✓	✓
2	ພະອິງແສນ	ບ. ສັງ	ວັດທະນະທຳ	ເມືອງ	20 km	ລົດ	ບ. ສັງ	1998			✓	✓	✓
3	ຖ້ຳປິງ	ບ. ຍິງຫົວນາ	ທຳມະຊາດ	ເມືອງ	12 km	ລົດ	ບ. ຍິງຫົວນາ					✓	
4	ປ່າແປກດົນພຽງ	ບ. ດົງໜາກຍຳ	ທຳມະຊາດ	ເມືອງ	15 km	ລົດ	ບ. ດົງໜາກຍຳ						
5	ຖ້ຳພະ	ບ. ສີອມ	ທຳມະຊາດ	ເມືອງ	40 km	ລົດ	ບ. ສີອມ						
6	ຖ້ຳແລ້ງ	ບ. ສີອມ	ທຳມະຊາດ	ເມືອງ	40 km	ລົດ	ບ. ສີອມ						
7	ຖ້ຳນ້ອງໄຂ່	ບ. ສີອມ	ທຳມະຊາດ	ເມືອງ	41 km	ລົດ	ບ. ສີອມ						
8	ຖ້ຳໂຫ່ຍ	ບ. ສີອມ	ທຳມະຊາດ	ເມືອງ	42 km	ລົດ	ບ. ເກ້ງຢຸດ						
9	ຖ້ຳຜາສ່ອງ	ບ. ສີອມ	ທຳມະຊາດ	ເມືອງ	42 km	ລົດ	ບ. ສີອມ						
10	ຕາມເກີງ	ບ. ຖ້ຳລາຍ	ທຳມະຊາດ	ເມືອງ	40 km	ລົດ	ບ. ຖ້ຳລາຍ						
11	ຫົວພູຊົມ	ບ. ຫາທາດ	ທຳມະຊາດ	ເມືອງ	45 km	ລົດ	ບ. ຫາທາດ						
12	ຕາດຄຳ	ບ. ຍິງຫົວນາ	ທຳມະຊາດ	ເມືອງ	7 km	ລົດ	ບ. ຍິງຫົວນາ					✓	
13	ອັງຄຽງພີ	ບ. ຂົວເຊ	ທຳມະຊາດ	ເມືອງ	5 km	ລົດ	ບ. ຂົວເຊ						
14	ພູຊອຍ	ບ. ນາຊອຍ	ທຳມະຊາດ	ເມືອງ	47 km	ລົດ	ບ. ນາຊອຍ					✓	✓
15	ຜາສະຜາະ	ບ. ໂນນກະແຕ້	ທຳມະຊາດ	ເມືອງ	50 km	ລົດ	ບ. ໂນນກະແຕ້						✓
16	ພູສາວອີ	ບ. ຫາສິດາ	ທຳມະຊາດ	ເມືອງ	20 km	ລົດ	ບ. ຫາສິດາ						✓
IV.	ເມືອງ ໄຊເປີດທອງ	7											
1	ຖ້ຳນ້ຳລອດ ຫຼື ຖ້ຳນ້ຳໄຫຼ	ບ. ປ່າກ້ວຍດົງ	ທຳມະຊາດ	ເມືອງ	6 km	ລົດ	ບ. ປ່າກ້ວຍດົງ	2000	✓		✓	✓	✓
2	ຖ້ຳແກ້ວ	ບ. ນາຂາມ	ທຳມະຊາດ	ເມືອງ	4 km	ລົດ	ບ. ນາຂາມ	1945				✓	
3	ຖ້ຳລິມ	ບ. ຜາຫອຍ	ທຳມະຊາດ	ເມືອງ	1,5 km	ລົດ	ບ. ຜາຫອຍ	2000				✓	✓
4	ຖ້ຳພະຜາສອງ (ເພີມໃໝ່)	ບ. ຜາສອງ	ທຳມະຊາດ	ເມືອງ	10 km	ລົດ	ບ. ຜາສອງ						
5	ວັດລັດຕະນະໄກສຸບຫອບ (ເພີມໃໝ່)	ບ. ຫອງຜີ	ວັດທະນະທຳ	ເມືອງ	15 km	ລົດ	ບ. ຫອງຜີ				✓	✓	
6	ຖ້ຳສ່ຽງຄູ (ເພີມໃໝ່)	ບ. ຜາຂາດ	ທຳມະຊາດ	ເມືອງ	15 km	ລົດ	ບ. ຜາຂາດ					✓	
7	ຖ້ຳຂອນແຕ່ນ (ເພີມໃໝ່)	ບ. ນາໄວ້	ທຳມະຊາດ	ເມືອງ	30 km	ລົດ	ບ. ນາໄວ້						
V	ເມືອງ ມະຫາໄຊ	43											
1	ວັດແສນໄຊ	ບ. ມະຫາໄຊ	ວັດທະນະທຳ	ເມືອງ	4 Km	ລົດ	ບ. ມະຫາໄຊ				✓	✓	✓
2	ວັດໂພວາ	ບ. ໂພວາ	ວັດທະນະທຳ	ເມືອງ	4 km	ລົດ	ບ. ໂພວາ				✓	✓	✓
3	ວັດສີບຸນເຮືອງ	ບ. ໂພວາ	ວັດທະນະທຳ	ເມືອງ	5 km	ລົດ	ບ. ອໂພວາ				✓	✓	✓
4	ຖ້ຳປາກແຂວງ	ບ. ອີລາຍ	ວັດທະນະທຳ	ເມືອງ	54 km	ລົດ	ບ. ອີລາຍ				✓	✓	✓
5	ຖ້ຳຜາບາງ	ບ. ຜາບາງ	ທຳມະຊາດ	ເມືອງ	12 km	ລົດ-ເຮືອ	ບ. ຜາບາງ					✓	✓
6	ຖ້ຳຜາກວນກະໂຊກ	ບ. ແຕນ	ທຳມະຊາດ	ເມືອງ	13 Km	ລົດ-ຢ່າງ	ບ. ແຕນ					✓	✓
7	ຕາດຊຽງຊອນ	ບ. ປາກຊ່ອງ	ທຳມະຊາດ	ເມືອງ	27 Km	ລົດ	ບ. ປາກຊ່ອງ					✓	✓
8	ຖ້ຳນ້ຳທ່ຽງ	ບ. ໂພນຄຳ	ທຳມະຊາດ	ເມືອງ	8 Km	ລົດ-ຢ່າງ	ບ. ໂພນຄຳ					✓	✓
9	ຖ້ຳພະ	ບ. ໂພນຄຳ	ປະຫັດສາດ	ເມືອງ	6 km	ລົດ-ຢ່າງ	ບ. ໂພນຄຳ					✓	✓
10	ຖ້ຳໂຮງໝໍປະຊາຊົນ	ບ. ໂພນຄຳ	ປະຫັດສາດ	ເມືອງ	5 km	ລົດ-ຢ່າງ	ບ. ໂພນຄຳ						✓
11	ຖ້ຳນາງຫຼີງ	ບ. ໂພນຄຳ	ປະຫັດສາດ	ເມືອງ	7 km	ລົດ-ຢ່າງ	ບ. ໂພນຄຳ					✓	✓
12	ຖ້ຳໂຮງໝໍພະທານ	ບ. ໂພນຄຳ	ປະຫັດສາດ	ເມືອງ	6 km	ລົດ-ຢ່າງ	ບ. ໂພນຄຳ						✓
13	ຖ້ຳຂີ້ເຈຍ	ບ. ໂພນຄຳ	ປະຫັດສາດ	ເມືອງ	5 km	ລົດ-ຢ່າງ	ບ. ໂພນຄຳ					✓	✓

ລຳດັບ	ລາຍຊື່ແຫຼ່ງທ່ອງທ່ຽວ	ທີ່ຕັ້ງ	ປະເພດ	ລະດັບ	ຫ່າງຈາກຕົວເມືອງ ກິໂລແມັດ	ການເຂົ້າເຖິງ	ຍາກສ່ວນດຸ້ມຍາກສ່ວນດຸ້ມຕ່ອງ	ປີດັບສືບ	ເປີດບໍລິການຮ້ານອາຫານ	ຮ້ານຄ້າ	ທ້ອງຟ້າ	ສຳນຽວດ	ແຜນຈັດທະນາ
14	ຖ້ຳຄ້າຍທະຫານລາວ	ບ. ໂພນຄຳ	ປະຫັດສາດ	ເມືອງ	6 km	ລົດ-ຍ່າງ	ບ. ໂພນຄຳ					✓	✓
15	ຖ້ຳຄ້າຍທະຫານທວງດນາມ	ບ. ໂພນຄຳ	ປະຫັດສາດ	ເມືອງ	7 km	ລົດ-ຍ່າງ	ບ. ໂພນຄຳ					✓	✓
16	ຖ້ຳປີກຄອງເມືອງ	ບ. ໂພນຄຳ	ປະຫັດສາດ	ເມືອງ	7 km	ລົດ-ຍ່າງ	ບ. ໂພນຄຳ					✓	✓
17	ຖ້ຳພາກະເຕົາ	ບ. ນາໜາກບ້າ	ປະຫັດສາດ	ເມືອງ	25 km	ລົດ	ບ. ນາໜາກບ້າ						
18	ຫອງຫາກລອດ	ບ. ຜາແຄນ	ທຳມະຊາດ	ເມືອງ	17 km	ລົດ	ບ. ຜາແຄນ						
19	ກວນໂມ້ແຄນ	ບ. ກວນຫຼວງ	ທຳມະຊາດ	ເມືອງ	21 km	ລົດ	ບ. ກວນຫຼວງ						
20	ຖ້ຳປ້ອງກວນຂຶ້ງ	ບ. ໂພນໄຊ	ທຳມະຊາດ	ເມືອງ	23 km	ລົດ	ບ. ໂພນໄຊ						
21	ຊຸນພິກຳຄົບ	ບ. ຫຼົງ	ທຳມະຊາດ	ເມືອງ	20 km	ລົດ	ບ. ຫຼົງ						
22	ຖ້ຳເຈຍ	ບ. ໂພນເຫຼັກ	ທຳມະຊາດ	ເມືອງ	72 km	ລົດ	ບ. ໂພນເຫຼັກ						
23	ຖ້ຳເຟົາ	ບ. ທົ່ງກ້ວາງ	ທຳມະຊາດ	ເມືອງ	60 km	ລົດ	ບ. ທົ່ງກ້ວາງ						
24	ຖ້ຳຜາຫອງສວາຍ	ບ. ນາຄ້າຍ	ທຳມະຊາດ	ເມືອງ	54 km	ລົດ	ບ. ນາຄ້າຍ						
25	ຊຸນອູລາ	ບ. ໂພນເຫລັກ	ທຳມະຊາດ	ເມືອງ	75 km	ລົດ	ບ. ໂພນເຫລັກ						
26	ຖ້ຳພະທ້ວຍຄຳ	ບ. ດ້າງ	ທຳມະຊາດ	ເມືອງ	15 km	ລົດ-ເຮືອ	ບ. ດ້າງ	2012				✓	✓
27	ທາດບ້ານນາສີ	ບ. ນາສີ	ປະຫັດສາດ	ເມືອງ	62 km	ລົດ	ບ. ນາສີ					✓	
28	ຖ້ຳປ່ອງ	ບ. ຫອງກອກເວີນ	ວັດທະນະທຳ	ເມືອງ	55 km	ລົດ	ບ. ຫອງກອກ					✓	
29	ຖ້ຳໂຮງສີ	ບ. ອີລານ	ປະຫັດສາດ	ເມືອງ	54 km	ເຮືອ-ຍ່າງ	ບ. ອີລານ					✓	✓
30	ຖ້ຳບ້າລູງ	ບ. ອີລານ	ປະຫັດສາດ	ເມືອງ	52 km	ເຮືອ	ບ. ອີລານ					✓	✓
31	ຖ້ຳສະບຽງອາທານ	ບ. ອີລານ	ປະຫັດສາດ	ເມືອງ	52 km	ຍ່າງ	ບ. ອີລານ					✓	✓
32	ຖ້ຳອີສານ	ບ. ອີລານ	ປະຫັດສາດ	ເມືອງ	53 km	ລົດ	ບ. ອີລານ					✓	✓
33	ຖ້ຳປີກຄອງແຂວງ	ບ. ອີລານ	ປະຫັດສາດ	ເມືອງ	52 km	ເຮືອ	ບ. ອີລານ					✓	✓
34	ຖ້ຳກະສິກຳ	ບ. ອີສານ	ປະຫັດສາດ	ເມືອງ	52 km	ລົດ	ບ. ອີສານ					✓	✓
35	ຖ້ຳຂຶ້ນສິ່ງ	ບ. ອີລານ	ປະຫັດສາດ	ເມືອງ	52 km	ລົດ	ບ. ອີລານ					✓	✓
36	ຖ້ຳສາມສິບເຈັດ	ບ. ອີລານ	ປະຫັດສາດ	ເມືອງ	56 km	ລົດ	ບ. ອີລານ					✓	✓
37	ຖ້ຳໂມ້ຄົບ	ບ. ອີລານ	ປະຫັດສາດ	ເມືອງ	51 km	ລົດ	ບ. ອີລານ					✓	
38	ຖ້ຳແກ່ງາມ	ບ. ອີລານ	ປະຫັດສາດ	ເມືອງ	51 km	ລົດ	ບ. ອີລານ					✓	
39	ຖ້ຳຕາພາ	ບ. ອີລານ	ທຳມະຊາດ	ເມືອງ	51 km	ລົດ	ບ. ອີລານ					✓	
40	ຖ້ຳກະແສນ	ບ. ອີລານ	ທຳມະຊາດ	ເມືອງ	51 km	ລົດ	ບ. ອີລານ					✓	
41	ຖ້ຳຜາອ້ອມ	ບ. ນາກອກນອກ	ທຳມະຊາດ	ເມືອງ	52 km	ລົດ	ບ. ນາກອກນອກ					✓	
42	ຫ້ວຍນ້ຳເັນ (ເພີມໃໝ່)	ບ. ໂພວາ	ທຳມະຊາດ	ເມືອງ	9 km	ລົດ	ບ. ໂພວາ					✓	
43	ຖ້ຳຜາບ້ານດ້າງ(ເພີມໃໝ່)	ບ. ດ້າງ	ວັດທະນະທຳ	ເມືອງ	15 km	ລົດ	ບ. ດ້າງ					✓	
VI.	ເມືອງ ຍິມມະລາດ	17											
1	ຖ້ຳໜອງພຽງຊ້າງ	ບ. ແກ້ງເລັກ	ປະຫັດສາດ	ເມືອງ	4 km	ລົດ	ບ. ແກ້ງເລັກ					✓	✓
2	ຖ້ຳລິມເຢັນໂຮງໝໍເກົ່າປາກພຽງ	ບ. ບຸງເຍົາ	ປະຫັດສາດ	ເມືອງ	24 km	ເມືອງ	ບ. ບຸງເຍົາ					✓	✓
3	ຖ້ຳນາລອດ (ເພີມໃໝ່)	ບ. ນາແຕນກວນໄພ	ທຳມະຊາດ	ເມືອງ	25 km	ລົດ	ບ. ນາແຕນ						
4	ຖ້ຳພະໃຫ້ຍ	ບ. ຫອງປິ່ງ	ວັດທະນະທຳ	ເມືອງ	7 km	ລົດ	ບ. ຫອງປິ່ງ					✓	✓
5	ພະອົງຕີ	ບ. ນາໄຊກ	ວັດທະນະທຳ	ເມືອງ	9 km	ລົດ	ບ. ນາໄຊກ					✓	
6	ພະອົງຕີ ປ່າສະຫງວນ	ບ. ຕາດ	ວັດທະນະທຳ	ເມືອງ	15 km	ລົດ	ບ. ຕາດ					✓	
7	ຖ້ຳໜອງຫຼວງ	ບ. ພິດສິໂຄ	ທຳມະຊາດ	ເມືອງ	9 Km	ລົດ	ບ. ພິດສິໂຄ					✓	✓
8	ຖ້ຳໄລ້	ບ. ຫຼວງ	ທຳມະຊາດ	ເມືອງ	33 km	ລົດ	ບ. ຫຼວງ					✓	✓
9	ຖ້ຳສິມະລີ	ບ. ນາພອງ	ທຳມະຊາດ	ເມືອງ	23 km	ລົດ	ບ. ນາພອງ					✓	✓
10	ຖ້ຳອອດ	ບ. ຜາທຸງໂພນແຄນ	ທຳມະຊາດ	ເມືອງ	6 km	ລົດ	ບ. ຜາທຸງໂພນແຄນ					✓	✓

ລຳດັບ	ລາຍຊື່ແຫຼ່ງທ່ອງທ່ຽວ	ທີ່ຕັ້ງ	ປະເພດ	ລະດັບ	ຫ່າງຈາກຕົວເມືອງ ກິໂລແມັດ	ການເຂົ້າເຖິງ	ພາກສ່ວນຄົມພາກສ່ວນຄຸ້ມຄອງ	ປີຄົ້ນພົບ	ເປີດບໍລິການ	ຮ້ານອາຫານ	ຮ້ານຄ້າ	ຫ້ອງນ້ຳ	ສຳຫຼວດ	ແຜນພັດທະນາ
11	ຖ້ຳນ້ຳລຽກຝາຂະບຸ	ບ. ດອນເປີອຍ	ທຳມະຊາດ	ເມືອງ	15 km	ລົດ	ບ. ດອນເປີອຍ						✓	✓
12	ຖ້ຳຂາມຝານ້ອຍ	ບ. ໂພນແສດ	ທຳມະຊາດ	ເມືອງ	19 km	ລົດ	ບ. ໂພນແສດ						✓	✓
13	ຖ້ຳຝາກະລືອກ	ບ. ນາບໍ່	ທຳມະຊາດ	ເມືອງ	55 km	ລົດ	ບ. ນາບໍ່						✓	✓
14	ຜາດ່າງ, ດາບຝາເຜິ້ງ	ບ. ໂພນສະຫວັນ	ທຳມະຊາດ	ເມືອງ	12 km	ລົດ	ບ. ໂພນສະຫວັນ						✓	✓
15	ຖ້ຳຝາໂລງ, ຖ້ຳຄົງ, ຖ້ຳນິດ	ບ. ຍົມມະລາດໃຕ້	ທຳມະຊາດ	ເມືອງ	8 km	ລົດ	ບ. ຍົມມະລາດໃຕ້						✓	✓
16	ຖ້ຳທໍລະຊົມພໍ່, ຖ້ຳຂະບຸ	ບ. ຫາໂທດ	ປະຫັດສາດ	ເມືອງ	13 km	ລົດ	ບ. ຫາໂທດ						✓	✓
17	ຕາດສອງຊູ້, ຕາດກະແດ້ງ, ຕາດມະລິດ	ບ. ສິງແກ້ວ	ທຳມະຊາດ	ເມືອງ	9 km	ລົດ, ຍ່າງ	ບ. ສິງແກ້ວ						✓	✓
VII.	ເມືອງ ນາກາຍ	17												
1	ສິມຜຳ	ບ. ນາກາຍ	ວັດທະນະທຳ	ເມືອງ	8 km	ລົດ	ບ. ນາກາຍ						✓	✓
2	ເຮືອນລ້ຽງສັດເຈົ້າພັດສະລາດ	ບ. ນາກາຍ	ປະຫັດສາດ	ເມືອງ	10 km	ຍ່າງ	ບ. ນາກາຍ	1991					✓	✓
3	ສິມຜຳ	ບ. ນາຮາງ	ວັດທະນະທຳ	ເມືອງ	58 km	ຍ່າງ	ບ. ນາຮາງ	1998					✓	✓
4	ວັດບ້ານເມືອງຫຼວງ	ບ. ເມືອງຫຼວງ	ວັດທະນະທຳ	ເມືອງ	45 km	ຍ່າງ	ບ. ເມືອງຫຼວງ						✓	✓
5	ຖ້ຳຫຼວງ	ບ. ເມືອງຫຼວງ	ທຳມະຊາດ	ເມືອງ	48 km	ຍ່າງ	ບ. ເມືອງຫຼວງ	1995					✓	✓
6	ຖ້ຳຮ້ອມ	ບ. ເມືອງຫຼວງ	ທຳມະຊາດ	ເມືອງ	47 km	ຍ່າງ	ບ. ເມືອງຫຼວງ	1995					✓	✓
7	ຖ້ຳລືມ	ບ. ເມືອງຫຼວງ	ທຳມະຊາດ	ເມືອງ	49 km	ຍ່າງ	ບ. ເມືອງຫຼວງ	1995					✓	✓
8	ຖ້ຳແຂ້ວຄວາຍ	ບ. ເມືອງຫຼວງ	ທຳມະຊາດ	ເມືອງ	51 km	ຍ່າງ	ບ. ເມືອງຫຼວງ	1995					✓	✓
9	ຖ້ຳສິດ	ບ. ເມືອງຫຼວງ	ທຳມະຊາດ	ເມືອງ	52 km	ຍ່າງ	ບ. ເມືອງຫຼວງ	1997					✓	✓
10	ຖ້ຳນ້ຳລາງ	ບ. ວັງຢຽມ	ທຳມະຊາດ	ເມືອງ	60 km	ຍ່າງ	ບ. ວັງຢຽມ	1997					✓	✓
11	ເຂດທັງຊາດ	ບ. ທັງຊາດ	ທຳມະຊາດ	ເມືອງ	53 km	ເຮືອ-ຍ່າງ	ບ. ທັງຊາດ						✓	✓
12	ລາດໄຮ(ເພີມໃໝ່)	ບ. ນາທາວ	ທຳມະຊາດ	ເມືອງ	95 km	ເຮືອຈັກ	ບ. ນາທາວ	2018					✓	✓
13	ວັງຈ້າງ ແລະ ວັງສອງທ້ອງ(ເພີມໃໝ່)	ບ. ກິບົງ	ທຳມະຊາດ	ເມືອງ	30 km	ເຮືອ	ບ. ກິບົງ	2018					✓	✓
14	ນ້ຳຕົກຕາດຄູນ ສາຍນ້ຳອອນ(ເພີມໃໝ່)	ບ. ຂອນແກ່ນ	ທຳມະຊາດ	ເມືອງ	40 km	ເຮືອ	ບ. ຂອນແກ່ນ	2018					✓	✓
15	ທົກກະແຈງ(ເພີມໃໝ່)	ບ. ນາວາງ	ທຳມະຊາດ	ເມືອງ	40 km	ເຮືອ-ຍ່າງ	ບ. ນາວາງ	2018					✓	✓
16	ນ້ຳຕົກຕາດ ພະລຸນ ຍ້າຍເຕີງ(ເພີມໃໝ່)	ບ. ເຕີງ	ທຳມະຊາດ	ເມືອງ	45 km	ເຮືອ	ບ. ເຕີງ						✓	✓
17	ນ້ຳຕົກຕາດມອມ	ບ. ນາທາວ	ທຳມະຊາດ	ເມືອງ		ເຮືອ								
VIII.	ເມືອງ ບົວລະພາ	21												
1	ຂຸນນ້ຳຊຸບັງໄຟ	ບ. ຕະລົວ	ທຳມະຊາດ	ເມືອງ	78 km	ຍ່າງ	ບ. ຕະລົວ						✓	✓
2	ຕາດຊຽງສີ	ບ. ນາຕອຍ	ທຳມະຊາດ	ເມືອງ	12 km	ຍ່າງ	ບ. ນາຕອຍ							✓
3	ກີກໄຮຕູນຍາດ	ບ. ຫອງຫໍ່ງຽວ	ທຳມະຊາດ	ເມືອງ	22 km	ຍ່າງ	ບ. ຫອງຫໍ່ງຽວ						✓	
4	ຂຸນລະເບີດເຂດເມັງອິງຕາມ	ບ. ລັງຄົງ	ປະຫັດສາດ	ເມືອງ	52 km	ລົດ, ຍ່າງ	ບ. ລັງຄົງ							
5	ປ່ອມຍາມທາງເລກ 12 ເກົາ	ບ. ນາເພົ້າ	ປະຫັດສາດ	ແຂວງ	53 km	ລົດ	ບ. ນາເພົ້າ							
6	ຖ້ຳນ້ຳລອດເຊຍັງໄຟ	ບ. ຫອງປິງ	ທຳມະຊາດ	ຊາດ	15 km	ຍ່າງ	ບ. ຫອງປິງ	28.03.2013					✓	
7	ເສັ້ນທາງໄຮຈີມິນ		ປະຫັດສາດ	ແຂວງ		ລົດ	ບ. ເມືອງບົວລະພາ						✓	
8	ນ້ຳຕົກຕາດສອງຊູ້	ບ. ຫອງປົວ	ທຳມະຊາດ	ເມືອງ	53 km	ຍ່າງ	ບ. ຫອງປົວ						✓	
9	ຈຸດຊົມວິລພູເຈືອງ	ບ. ຫອງປົວ	ທຳມະຊາດ	ເມືອງ	53 km	ຍ່າງ	ບ. ຫອງປົວ						✓	
10	ຕາດຫຼວງ	ບ. ມ່ວງສູມ	ທຳມະຊາດ	ເມືອງ	25 km	ລົດ	ບ. ມ່ວງສູມ							
11	ຕາດສະມ້ອຍ	ບ. ຫອງໄນ	ທຳມະຊາດ	ເມືອງ	54 km	ຍ່າງ	ບ. ຫອງໄນ							
12	ຂຸນກະຈາມ	ບ. ຂະບູ	ທຳມະຊາດ	ເມືອງ	23 km	ລົດ, ຍ່າງ	ບ. ຂະບູ							
13	ຖ້ຳຫາຍຮ້ອມ	ບ. ດູ	ທຳມະຊາດ	ເມືອງ	56 km	ລົດ	ບ. ດູ						✓	
14	ຖ້ຳນ້ຳໄຫຼ	ບ. ດູ	ທຳມະຊາດ	ເມືອງ	56 km	ລົດ	ບ. ດູ						✓	
15	ພູຫ່າຍເຮືອຫອງ	ບ. ໂຄກ	ທຳມະຊາດ	ເມືອງ	18 km	ຍ່າງ	ບ. ໂຄກ	23.12.2017						

ລຳດັບ	ລາຍຊື່ແຫຼ່ງທ່ອງທ່ຽວ	ທີ່ຕັ້ງ	ປະເພດ	ລະດັບ	ຫ່າງຈາກຕົວເມືອງ ກິໂລແມັດ	ການເຂົ້າເຖິງ	ພາກສ່ວນຮຸ້ມພາກສ່ວນຮຸ້ມຄອງ	ປີຄົ້ນພົບ	ເປີດບໍລິການ	ຮ້ານອາຫານ	ຮ້ານຄ້າ	ທ່ອງທ່ຽວ	ສຳຫຼວດ	ແຜນພັດທະນາ
16	ນ້ຳຕົກຕາດໜາຮາກ	ບ. ນາຝູງ	ທຳມະຊາດ	ເມືອງ	10 km	ຍ່າງ	ບ. ນາຝູງ							
17	ພະທາດອິດູ	ບ. ສະອາງ	ວັດທະນະທຳ	ເມືອງ	23 km	ລົດ	ບ. ສະອາງ							
18	ນ້ຳຕົກຕາດຫ້ວຍໄຊ	ບ. ໂພນ	ທຳມະຊາດ	ເມືອງ	54 km	ລົດ	ບ. ໂພນ							
19	ຖ້ຳຜາດຳນ	ບ. ດູ	ທຳມະຊາດ	ເມືອງ	56 km	ລົດ	ບ. ດູ							
20	ຖ້ຳນົກແອ້ນ	ບ. ທົ່ງຊຳ	ທຳມະຊາດ	ເມືອງ	57 km	ລົດ,ຍ່າງ	ບ. ທົ່ງຊຳ						✓	
21	ຖ້ຳນາງຝິມຫອມ	ບ. ໂສຍ	ທຳມະຊາດ	ເມືອງ	19 km	ລົດ,ຍ່າງ	ບ. ໂສຍ	24.4.2017					✓	
IX.	ເມືອງ ຫີນບຸນ	13												
1	ຕາດຄອນແກ້ວ	ບ. ຄອນແກ້ວ	ທຳມະຊາດ	ເມືອງ	18 km	ລົດ	ບ. ຄອນແກ້ວ		2003				✓	
2	ຊຸນນ້ຳກອງແດງ	ບ. ນາຄີ	ທຳມະຊາດ	ແຂວງ	36 km	ລົດ	ບ. ນາຄີ		2003				✓	
3	ຊຸນແຂ້	ບ. ຫາໝີ	ທຳມະຊາດ	ແຂວງ	30 km	ລົດ	ບ. ຫາໝີ		2003				✓	
4	ຖ້ຳພະ	ບ. ຫາໝີ	ວັດທະນະທຳ	ເມືອງ	30 km	ລົດ	ບ. ຫາໝີ	2011	2011				✓	
5	ຖ້ຳກວມໃນ	ບ. ອິນແປງ	ທຳມະຊາດ	ເມືອງ	35 km	ລົດ	ບ. ອິນແປງ		2006				✓	✓
6	ພະອົງແສນ	ບ. ນາຄີ	ວັດທະນະທຳ	ເມືອງ	28 km	ລົດ	ບ. ນາຄີ						✓	✓
7	ຖ້ຳພະຍາງ	ບ. ນາຄີ	ວັດທະນະທຳ	ເມືອງ	28 km	ລົດ	ບ. ນາຄີ						✓	✓
8	ຖ້ຳແອ້ນ	ບ. ຊາວ	ທຳມະຊາດ	ເມືອງ	92 km	ລົດ	ບ. ຊາວ						✓	✓
9	ທາດຫ້ວນາ	ບ. ຫ້ວນາ	ປະຫັດສາດ	ເມືອງ	40 km	ລົດ	ບ. ຫ້ວນາ						✓	✓
10	ຊຸນນ້ຳປະກັນ	ບ. ບວມລູ	ທຳມະຊາດ	ເມືອງ	25 km	ລົດ	ບ. ບວມລູ	2013	2015				✓	
11	ຖ້ຳຫຼວງ(ວັງນ້ຳຕົກສາຍນ້ຳປະກັນ)	ບ. ບວມລູ	ທຳມະຊາດ	ເມືອງ	25 km	ລົດ	ບ. ບວມລູ						✓	
12	ຕາດຫ້ວຍອົງບອນ (ເພີມໃໝ່)	ບ. ຫ້ວຍສະກຸບ	ທຳມະຊາດ	ເມືອງ	40 km	ລົດ	ບ. ຫ້ວຍສະກຸບ							
13	ນ້ຳຕົກຕາດຫ້ວຍສະໝີ (ເພີມໃໝ່)	ບ. ຫ້ວນາ	ທຳມະຊາດ	ເມືອງ	45 km	ລົດ	ບ. ຫ້ວນາ							
X	ເມືອງ ດູນຄຳ	23												
1	ຖ້ຳກອງລໍ້ - ນາຕານ	ບ. ກອງລໍ້	ທຳມະຊາດ	ເມືອງ	46 km	ລົດ - ເຂື່ອ	ບ. ກອງລໍ້	1989	2002	✓		✓	✓	
2	ຖ້ຳນ້ຳນອນ	ບ. ນ້ຳນອນ	ທຳມະຊາດ	ເມືອງ	35 Km	ລົດ	ບ. ນ້ຳນອນ		2011	✓		✓	✓	✓
3	ຖ້ຳເຫີບ	ບ. ນາຄີກ	ທຳມະຊາດ	ເມືອງ	68 km	ລົດ - ເຂື່ອ	ບ. ນາຄີກ						✓	✓
4	ຕາດນ້ຳສະໜາມ	ບ. ດູນຄຳ	ທຳມະຊາດ	ເມືອງ	3 km	ຍ່າງ	ບ. ດູນຄຳ		2002				✓	✓
5	ຕາດມ່ວງ	ບ. ດູນຄຳ	ທຳມະຊາດ	ເມືອງ	2 km	ຍ່າງ	ບ. ດູນຄຳ		2002				✓	✓
6	ຖ້ຳຜາຄ້ອງ	ບ. ຜາຄ້ອງ	ທຳມະຊາດ	ເມືອງ	21 Km	ລົດ	ບ. ຜາຄ້ອງ						✓	✓
7	ອ່າງນ້ຳໃນລາ	ບ. ໜອງຮາງ	ທຳມະຊາດ	ເມືອງ	30 Km	ເຂື່ອ-ຍ່າງ	ບ. ໜອງຮາງ						✓	✓
8	ຕາດແກວວະດາ	ບ. ນ້ຳສະໜາມ	ທຳມະຊາດ	ເມືອງ	10 km	ຍ່າງ	ບ. ນ້ຳສະໜາມ						✓	✓
9	ຈຸດຊົມວິວຖູ່ຜາມ່າຍ	ບ. ດູນຄຳ	ທຳມະຊາດ	ເມືອງ	8 Km	ລົດ	ບ. ດູນຄຳ		2000				✓	✓
10	ຜູ້ນ້ຳຕົ້າຢ່າງ	ບ. ນາຄີກ	ທຳມະຊາດ	ເມືອງ	75 Km	ເຂື່ອ-ຍ່າງ	ບ. ນາຄີກ						✓	✓
11	ຖ້ຳແກ່ນ	ບ. ຜາຮາງ	ທຳມະຊາດ	ເມືອງ	73 km	ເຂື່ອ-ຍ່າງ	ບ. ຜາຮາງ						✓	✓
12	ຖ້ຳຜານ້ອຍ	ບ. ຜາຮາງ	ທຳມະຊາດ	ເມືອງ	75 Km	ລົດ	ບ. ຜາຮາງ						✓	✓
13	ຖ້ຳຜາຊ້າງ	ບ. ຫ່ານາ	ວັດທະນະທຳ	ເມືອງ	78 km	ລົດ	ບ. ຫ່ານາ						✓	✓
14	ຖ້ຳຜາຊຽງດູງ	ບ. ອໍ	ວັດທະນະທຳ	ເມືອງ	45 Km	ລົດ-ຍ່າງ	ບ. ອໍ						✓	✓
15	ກະຕິບຳນາ	ບ. ນາຄີບ	ປະຫັດສາດ	ເມືອງ	75 Km	ລົດ-ຍ່າງ	ບ. ນາຄີບ						✓	✓
16	ພະທາດຫຼວງຢູ່ຄຳຕາ (ເພີມໃໝ່)	ບ. ນາເມືອງ	ວັດທະນະທຳ	ເມືອງ	21 Km	ລົດ	ບ. ນາເມືອງ	2009	2017					
17	ຖ້ຳນອນເຖືອນ	ບ. ດູນຕຸ້ນ	ທຳມະຊາດ	ເມືອງ	14 km	ລົດ	ບ. ດູນຕຸ້ນ						✓	✓
18	ຜາຮອນມາມີ	ບ. ດູນຕຸ້ນ	ທຳມະຊາດ	ເມືອງ	14 km	ລົດ	ບ. ດູນຕຸ້ນ						✓	✓
19	ຖ້ຳກະບູງ (ຖ້ຳຄູນແກ້ວ)	ບ. ຄູນແກ້ວ	ທຳມະຊາດ	ເມືອງ	2 Km	ລົດ-ຍ່າງ	ບ. ຄູນແກ້ວ						✓	✓
20	ຕາດແຈກ	ບ. ທົ່ງລົມ	ທຳມະຊາດ	ເມືອງ	78 km	ລົດ-ຍ່າງ	ບ. ທົ່ງລົມ	2013					✓	✓

ລຳດັບ	ລາຍຊື່ແຫຼ່ງຂ່າຍ	ທີ່ຕັ້ງ	ປະເພດ	ລະດັບ	ຫ່າງຈາກຕົວເມືອງ ກິໂລແມັດ	ການເຂົ້າເຖິງ	ພາກສ່ວນຄຸ້ມພາກສ່ວນຄຸ້ມຄອງ	ປີຄົ້ນພົບ	ເປີດບໍລິການ	ຮ່ານອາຫານ	ຮ່ານຄຳ	ຫ້ອງນ້ຳ	ສຳຮູບ	ແຜນພັດທະນາ
21	ຖ້ຳພິມເອີນ	ບ. ຄຸນເງິນ	ທຳມະຊາດ	ເມືອງ	15 km	ລົດ	ບ. ຄຸນເງິນ						✓	✓
22	ຈຸດຊົມວິວພູເຮ (ເພີມໃໝ່)	ບ. ຄຸນຄຳ	ທຳມະຊາດ	ເມືອງ	5 km	ລົດ	ບ. ຄຸນຄຳ	2007	2016				✓	✓
23	ຖ້ຳຝາມາກຊຶງ ຫຼື ຖ້ຳກາທລິງ (ເພີມໃໝ່)	ບ. ຄຸນເງິນ	ທຳມະຊາດ	ເມືອງ	14 km	ລົດ-ຍ່າງ	ບ. ຄຸນເງິນ	2010	2017				✓	✓
ສະຫວັນນະເຂດ		117												
I	ນະຄອນ ໄກສອນ ຫົມວິຫານ	15	4	8					15	5	3	9	4	13
1	ດົງນາຕາດ-ໜອງລິມ	ບ້ານນາຕາດ	ທຳມະຊາດ	ແຂວງ	15	ສະດວກ	ພະແນກກະສິກຳ-ປ່າໄມ້		2000				✓	✓
2	ພະທາດເອີງຮັງ	ບ້ານນາຕາດ	ວັດທະນະທຳ	ຊາດ	15	ສະດວກ	ວັດທະນະທຳ		2000	✓	✓	✓	✓	✓
3	ຖ້ຳເຈຍ	ບ້ານນາຊະໄພ	ວັດທະນະທຳ	ເມືອງ	7	ສະດວກ	ຫ້ອງການ ຖວທ		2010					✓
4	ຖ້ຳພະ	ບ້ານບຶງທະເລ	ວັດທະນະທຳ	ເມືອງ	12	ສະດວກ	ຫ້ອງການ ຖວທ		2010					✓
5	ບຶງວະ	ບ້ານບຶງວະ	ທຳມະຊາດ	ເມືອງ	3	ສະດວກ	ຫ້ອງການ ຖວທ		2007	✓		✓	✓	✓
6	ໜອງເກົ້າ	ບ້ານໂພນສິມ	ທຳມະຊາດ	ເມືອງ	19	ສະດວກ	ຫ້ອງການ ຖວທ		2010	✓		✓		✓
7	ໜອງໄກ້ມ	ບ້ານໜອງໄກ້ມ	ທຳມະຊາດ	ເມືອງ	21	ສະດວກ	ຫ້ອງການ ຖວທ		2010					✓
8	ໜອງບົວ	ບ້ານໜອງເດີນ	ທຳມະຊາດ	ເມືອງ	7	ສະດວກ	ຫ້ອງການ ຖວທ		2007					✓
9	ຝາຍຫ້ວຍແຮ່ນາຈະຊຶ້ດ	ບ້ານນາຈະລິດ	ທຳມະຊາດ	ເມືອງ	19	ສະດວກ	ຫ້ອງການ ຖວທ		2010					✓
10	ຕົວເມືອງເກົ່າຝຣັ່ງ	ຕົວເມືອງນະຄອນໄກສອນ	ປະຫັດສາດ	ແຂວງ	ໃນຕົວເມືອງ	ສະດວກ	ແຄກບຶງເມືອງ		2000	✓	✓	✓	✓	✓
11	ວັດໃຫຍ່ໄຊຍະພູມ	ບ້ານໄຊຍະພູມ	ວັດທະນະທຳ	ແຂວງ	ໃນຕົວເມືອງ	ສະດວກ	ວັດທະນະທຳ		2000			✓		✓
12	ຫໍສິລິດຕະພັນໄຄໂນເສົາ	ບ້ານສຸນັນທາ	ປະຫັດສາດ	ແຂວງ	ໃນຕົວເມືອງ	ສະດວກ	ພະແນກວິທະຍາສາດແລະເຕັກໂນໂລຊີ		1997			✓		✓
13	ຫໍສິລິດຕະພັນແຂວງ	ບ້ານສ່ຳແຮ່	ປະຫັດສາດ	ແຂວງ	ໃນຕົວເມືອງ	ສະດວກ	ພະແນກ ຖວທ ແຂວງ		1979			✓		✓
14	ຕະຫຼາດສະຫວັນໄຊ	ບ້ານຫົວເມືອງ	ວັດທະນະທຳ	ແຂວງ	ໃນຕົວເມືອງ	ສະດວກ	ຫ້ອງການປົກຄອງນະຄອນໄກສອນ		1998	✓	✓	✓		
15	ອ່ອງຮອຍເມືອງເກົ່າ	ບ້ານໂພນສິມ	ປະຫັດສາດ	ເມືອງ	19	ສະດວກ	ຫ້ອງການ ຖວທ		2000					✓
II	ເມືອງອຸທຸນພອນ	1	1											
1	ຖ້ຳພະລ່າມລະມັງ	ບ້ານດົງໃນ	ວັດທະນະທຳ	ເມືອງ	33	ສະດວກ	ຫ້ອງການ ຖວທ		2000					✓
III	ເມືອງອາດລະຫຼັງທອງ	3												
1	ທາດຍາຄູອີທອມ	ບ້ານດົງກິມ	ວັດທະນະທຳ	ເມືອງ	14	ສະດວກ	ຫ້ອງການ ຖວທ		2000			✓		✓
2	ຫີນແຂ້	ບ້ານດົງຄຳ	ທຳມະຊາດ	ເມືອງ	1	ສະດວກ	ຫ້ອງການ ຖວທ		2000					✓
3	ສິມ 400 ປີ	ບ້ານດົງກິມ	ວັດທະນະທຳ	ເມືອງ	16	ສະດວກ	ຫ້ອງການ ຖວທ		2000			✓		✓
IV	ເມືອງໄຊບຸລີ	13	1											
1	ແກ້ງກະເບົາ	ແກ້ງກະເບົາ	ທຳມະຊາດ	ເມືອງ	50	ສະດວກ	ຫ້ອງການ ຖວທ		1995	✓		✓		✓
2	ພູດ່ານໜາກເກືອ	ບ້ານນາເຂືອງ	ທຳມະຊາດ	ເມືອງ	12	ສະດວກ	ຫ້ອງການກະສິກຳແລະ ປ່າໄມ້		2004					✓
3	ດ່ານສະນະ	ບ້ານພູໂກະ	ທຳມະຊາດ	ເມືອງ	13	ສະດວກ	ຫ້ອງການ ຖວທ		2000					✓
4	ດ່ານຫຼັງ	ບ້ານພູໂກະ	ທຳມະຊາດ	ເມືອງ	13	ສະດວກ	ຫ້ອງການ ຖວທ		2000					✓
5	ຫຼັກເສມາ ບ້ານກະດິນ	ບ້ານກາງ	ທຳມະຊາດ	ເມືອງ	3	ສະດວກ	ວັດທະນະທຳ		1999					✓
6	ກ້າແພງເມືອງເກົ່າ ໜອງເຮືອທອງ	ໜອງເຮືອທອງ	ປະຫັດສາດ	ເມືອງ	9	ສະດວກ	ຫ້ອງການ ຖວທ		2000					✓
7	ໜອງແຂ້	ບ້ານໝາກນາວ	ທຳມະຊາດ	ເມືອງ	4	ສະດວກ	ຫ້ອງການກະສິກຳແລະ ປ່າໄມ້		2000					✓
8	ຫາດຊາຍຂາວ	ບ້ານສະກອງ	ທຳມະຊາດ	ເມືອງ	15	ສະດວກ	ຫ້ອງການ ຖວທ		2015					✓
9	ແກ້ງແວງ	ບ້ານແກ້ງແວງ	ທຳມະຊາດ	ເມືອງ	19	ສະດວກ	ຫ້ອງການ ຖວທ		2013					✓
10	ແກ້ງຊຽງໄຄ	ບ້ານຊຽງໄຄ	ທຳມະຊາດ	ເມືອງ	25	ສະດວກ	ຫ້ອງການ ຖວທ		2014					✓
11	ຫາດຊາຍຕີນແພງ	ບ້ານຕີນແພງ	ທຳມະຊາດ	ເມືອງ	12	ສະດວກ	ຫ້ອງການ ຖວທ		2013					✓
12	ຫາດຊາຍຂາວ	ບ້ານສ່ຳຄໍ	ທຳມະຊາດ	ເມືອງ	60	ສະດວກ	ຫ້ອງການ ຖວທ		2010					✓
13	ດ່ານປະເມນີ	ປ່າກະຊຽງໄຟ	ວັດທະນະທຳ	ເມືອງ	15	ສະດວກ	ຫ້ອງການ ຖວທ		1989					✓
V	ເມືອງໄຊພູທອງ	8												

ລຳດັບ	ລາຍຊື່ແຫຼ່ງທ່ອງທ່ຽວ	ທີ່ຕັ້ງ	ປະເພດ	ລະດັບ	ຫ່າງຈາກຕົວເມືອງ ກິໂລແມັດ	ການເຂົ້າເຖິງ	ພາກສ່ວນດຸ້ມພາກສ່ວນດຸ້ມຄອງ	ປີຕົ້ນສົບ	ເປີດບໍລິການ	ຮ້ານອາຫານ	ຮ້ານຄ້າ	ຫ້ອງນັບ	ສຳນຽວດ	ແຜນພັດທະນາ
1	ພະທາດໄຜ່ນ	ບ້ານທາດໄຜ່ນ	ວັດທະນະທຳ	ແຂວງ	8	ສະລວກ	ວັດທະນະທຳ		2000	✓	✓	✓	✓	
2	ວັດສີສະຫວາດສອນຕາບ	ບ້ານນາໝາກເກືອ	ວັດທະນະທຳ	ເມືອງ	7	ສະລວກ	ວັດທະນະທຳ		2000			✓	✓	✓
3	ປູສະນີຍະສະຖານເລືອນທິນ	ບ້ານເລືອນທິນ	ວັດທະນະທຳ	ແຂວງ	13	ສະລວກ	ວັດທະນະທຳ		2000	✓	✓	✓	✓	
4	ໂພນຊ້າງສາມ	ບ້ານໂພນທາດ	ວັດທະນະທຳ	ເມືອງ	6	ສະລວກ	ວັດທະນະທຳ		2000			✓		✓
5	ທຳມະຊາດນ້ຳພະ	ບ້ານເລືອນທິນ	ທຳມະຊາດ	ເມືອງ	13	ສະລວກ	ກ້ອງການ ຖວທ		2000			✓		✓
6	ແກ້ງຫນ້າວໍ	ບ້ານເລືອນທິນ	ທຳມະຊາດ	ເມືອງ	13	ສະລວກ	ກ້ອງການ ຖວທ		2000					
VI	ເມືອງສອງຄອມ	14	1											
1	ແກ້ງກິງພະນົງ	ບ້ານໜອງປິວທ່າ	ທຳມະຊາດ	ເມືອງ	27	ສະລວກ	ກ້ອງການ ຖວທ		2000			✓		
2	ພະທາດສູເມັງ	ບ້ານລະຫາໂດກ	ວັດທະນະທຳ	ເມືອງ	10	ສະລວກ	ວັດທະນະທຳ		2000					
3	ນ້ຳພະແສງ	ບ້ານໂພນສະຫວ່າງ	ວັດທະນະທຳ	ເມືອງ	9	ສະລວກ	ກ້ອງການ ຖວທ		2000					✓
4	ຊຸມສົມບັດ	ບ້ານສີສະອາດ	ປະຫັດສາດ	ເມືອງ	25	ສະລວກ	ກ້ອງການ ຖວທ		2000					
5	ນ້ຳເສືອ	ບ້ານດົງກະຈິບ	ວັດທະນະທຳ	ເມືອງ	40	ສະລວກ	ກ້ອງການ ຖວທ		2000					
6	ແກ້ງອາຮິງ	ບ້ານໜອງປິວທ່າ	ທຳມະຊາດ	ເມືອງ	20	ສະລວກ	ກ້ອງການ ຖວທ		2000					
7	ແກ້ງຄັນແຍງ	ບ້ານລະຫານ້ຳ	ທຳມະຊາດ	ເມືອງ	20	ສະລວກ	ກ້ອງການ ຖວທ		2000					
8	ທ່າບູລານ	ບ້ານໜອງປິວທ່າ	ທຳມະຊາດ	ເມືອງ	30	ສະລວກ	ກ້ອງການ ຖວທ		2000					
9	ສູນຕ່ຳຝ້າຍລາວ ບ້ານລະຫານ້ຳ	ບ້ານລະຫານ້ຳ	ວັດທະນະທຳ	ເມືອງ	9	ສະລວກ	ກ້ອງການອຸດສາຫະກຳແລະການຄ້າ		2000					✓
10	ແກ້ງຫຼວງ-ແກ້ງໄຄ	ບ້ານໄພເກົາຖ່ານ	ທຳມະຊາດ	ເມືອງ	14	ສະລວກ	ກ້ອງການ ຖວທ		2003					
11	ໜອງຫຼວງ	ບ້ານຂະແຍກ	ທຳມະຊາດ	ເມືອງ	21	ສະລວກ	ກ້ອງການ ຖວທ		2003					
12	ທາດລູຍຂາວບ້ານລະຫານ້ຳ	ບ້ານລະຫານ້ຳ	ທຳມະຊາດ	ເມືອງ	9	ສະລວກ	ກ້ອງການ ຖວທ		2000					
13	ວັດໃຫຍ່ວັດທະນາລາສີ	ບ້ານປາກຊ່ອງ	ວັດທະນະທຳ	ເມືອງ	ໃນຕົວເມືອງ	ສະລວກ	ວັດທະນະທຳ		1995			✓		
14	ສູນປະຕິບັດສິ່ງອຸ່ມໜາມຄອງ	ບ້ານອຸ່ມໜາມຄອງ	ວັດທະນະທຳ	ເມືອງ		ສະລວກ	ວັດທະນະທຳ		2000			✓		
VII	ເມືອງຈຳພອນ	8	2											
1	ຝາຍສູຍ (ອ່າງເກັບນ້ຳ)	ບ້ານສະຄົນ-ດອນແຍງ	ທຳມະຊາດ	ແຂວງ	18	ສະລວກ	ພະແນກກະສິກຳ-ປ່າໄມ້		2004	✓		✓	✓	
2	ດົງລິງ	ບ້ານດົງເມືອງ	ທຳມະຊາດ	ແຂວງ	24	ສະລວກ	ກ້ອງການ ຖວທ		2000	✓		✓	✓	
3	ຫີນໄຕບິດົກ	ບ້ານໜອງລຳຈິນ	ວັດທະນະທຳ	ແຂວງ	28	ສະລວກ	ກ້ອງການ ຖວທ		2000			✓	✓	✓
4	ໜອງປ່າຝາ	ບ້ານດອນແດງ	ທຳມະຊາດ	ແຂວງ	14	ສະລວກ	ກ້ອງການ ຖວທ		2000	✓		✓	✓	✓
5	ອ່າງຍອດບັກ	ບ້ານນາບົກຂຽນ	ທຳມະຊາດ	ເມືອງ	19	ສະລວກ	ກ້ອງການກະສິກຳແລະ ປ່າໄມ້		2004					
6	ວັດເກົາຕາແຫຼວ	ບ້ານຕາແຫຼວ	ວັດທະນະທຳ	ແຂວງ	8	ສະລວກ	ກ້ອງການ ຖວທ		2000			✓	✓	✓
7	ອ່າງເກັບນ້ຳຫ້ວຍທວດ	ບ້ານທວດ	ທຳມະຊາດ	ເມືອງ	29	ສະລວກ	ກ້ອງການກະສິກຳແລະ ປ່າໄມ້		2000			✓	✓	✓
8	ອ່າງຫ້ວຍຈຽວ (ແຂ້ນ້ຳຈິດ)	ບ້ານຕາບສູມ	ທຳມະຊາດ	ເມືອງ	17	ສະລວກ	ກ້ອງການກະສິກຳແລະ ປ່າໄມ້		2005			✓	✓	✓
VIII	ເມືອງອາດສະພອນ	19	6											
1	ບ່ອນຂຸດຄົ້ນກະຕູກໄດໂນໂສ້າ	ບ້ານນາກະປົງ	ທຳມະຊາດ	ແຂວງ	16	ສະລວກ	ກ້ອງການວິທະຍາສາດແລະເຕັກໂນໂລຊີ		1998			✓	✓	✓
2	ບ່າສະຫງວນແຫ່ງຊາດພູຊ້າງແຮ	ເມືອງອາດສະພອນ	ທຳມະຊາດ	ແຂວງ	ໃນຕົວເມືອງ	ສະລວກ	ພະແນກກະສິກຳ-ປ່າໄມ້		2000			✓	✓	
3	ວັດພູມິງກອນ	ບ້ານວັງໄຮ	ວັດທະນະທຳ	ເມືອງ	5	ສະລວກ	ກ້ອງການ ຖວທ		1994			✓		
4	ດົງລິງ	ບ້ານນາເລົ່າ	ທຳມະຊາດ	ເມືອງ	7	ສະລວກ	ກ້ອງການກະສິກຳແລະ ປ່າໄມ້		2010					
5	ສູນເຄື່ອງປັ້ນຄົນເຜົາ	ບ້ານຜັກຂະຫຍາ	ວັດທະນະທຳ	ເມືອງ	2	ສະລວກ	ກ້ອງການອຸດສາຫະກຳແລະການຄ້າ		2000			✓		
6	ແກ້ງຄອນຊານ	ບ້ານບັງແພດໂດກ	ທຳມະຊາດ	ເມືອງ	46	ສະລວກ	ກ້ອງການ ຖວທ		2009					✓
7	ແກ້ງຮ່ອງເພັ້ມອງ	ບ້ານຮ່ອງເພັ້ມອງ	ທຳມະຊາດ	ເມືອງ	40	ສະລວກ	ກ້ອງການ ຖວທ		2008					
8	ແກ້ງຄະນິກ	ບ້ານນາທົ່ງ	ທຳມະຊາດ	ເມືອງ	38	ສະລວກ	ກ້ອງການ ຖວທ		2000					
9	ແກ້ງເວີນສິວ	ບ້ານດົງຂວາງ	ທຳມະຊາດ	ເມືອງ	35	ສະລວກ	ກ້ອງການ ຖວທ		2008					
10	ຫີນໄຕໜອງໂຄ້ງ	ບ້ານນາທິມ	ວັດທະນະທຳ	ເມືອງ	50	ສະລວກ	ກ້ອງການ ຖວທ		2010			✓		✓

ລຳດັບ	ລາຍຊື່ແຫຼ່ງທ່ອງທ່ຽວ	ທີ່ຕັ້ງ	ປະເພດ	ລະດັບ	ທ່າງຈາກຕົວເມືອງ ກິໂລແມັດ	ການເຂົ້າເຖິງ	ພາກສ່ວນຕົ້ນພາກສ່ວນຕໍ່ມືອງ	ປີຄົ້ນພົບ	ເປີດບໍລິການ	ຮ້ານອາຫານ	ຮ້ານຄ້າ	ຫ້ອງນ້ຳ	ສຳນຽວ	ແຜນພັດທະນາ
11	ກະດູກໄດໂນເສົາ	ບ້ານມາກະບັງ	ທຳມະຊາດ	ເມືອງ	16	ສະດວກ	ຫ້ອງການ ຖວທ		2000					
12	ດ່ານຂຶ້ນ-ດ່ານມົນ	ບ້ານສອງທ້ອງ	ທຳມະຊາດ	ເມືອງ	10	ສະດວກ	ຫ້ອງການ ຖວທ		2000			✓		
13	ວັດພູສີໄຊຍະລາມ	ບ້ານໂຄກກະທ່າຍ	ວັດທະນະທຳ	ເມືອງ	50	ສະດວກ	ຫ້ອງການ ຖວທ		1995			✓		✓
14	ນ້ຳຕົກຕາດຫ້ວຍສຽງກອງ	ບ້ານດົງຂາມ	ທຳມະຊາດ	ເມືອງ	60	ສະດວກ	ຫ້ອງການ ຖວທ		2010					
15	ພູ ຖ້ຳພະ	ບ້ານຕາດຂາແດງ	ວັດທະນະທຳ	ເມືອງ	35	ສະດວກ	ຫ້ອງການ ຖວທ		2000					
16	ດ່ານຫກດຳ	ບ້ານກະທ່ອງ	ທຳມະຊາດ	ເມືອງ	30	ສະດວກ	ຫ້ອງການ ຖວທ		2000			✓		
17	ນ້ຳຕົກຕາດຫ້ວຍຍາງ	ບ້ານຫ້ວຍຍາງ	ທຳມະຊາດ	ເມືອງ	75	ສະດວກ	ຫ້ອງການ ຖວທ		2000					
18	ດ່ານຖ້ຳພະ,ເສົາບູຊາ,ນ້ຳອີງແກ້ວ	ບ້ານນາປອດ	ທຳມະຊາດ	ເມືອງ	17	ສະດວກ	ຫ້ອງການ ຖວທ		2000			✓		
19	ວັດທາດຕອກແກ້ວ	ບ້ານທາດຕອກແກ້ວ	ວັດທະນະທຳ	ເມືອງ		ສະດວກ	ຫ້ອງການ ຖວທ		2000			✓		✓
IX	ເມືອງພະລານໄຊ	5	4											
1	ແກ້ງຫຼວງ (ຮອຍຕີນໄດໂນເສົາ)	ບ້ານພະລານກາງ	ທຳມະຊາດ	ເມືອງ	ໃນຕົວເມືອງ	ສະດວກ	ຫ້ອງການວິທະຍາສາດແລະເຕັກໂນໂລຊີ		2000			✓	✓	✓
2	ພະລືມ	ບ້ານພະນອມ	ວັດທະນະທຳ	ເມືອງ	30	ສະດວກ	ຫ້ອງການ ຖວທ		2000					
3	ດ່ານຂຶ້ນດ່ານມົນ (ພູຊ້າງແຮ່)	ພູຊ້າງແຮ່	ທຳມະຊາດ	ເມືອງ	25	ສະດວກ	ຫ້ອງການ ຖວທ		2000			✓		✓
4	ໜ້າທອງ ໃຫຍ່	ບ້ານນາໜາກມີ	ທຳມະຊາດ	ເມືອງ	5	ສະດວກ	ຫ້ອງການ ຖວທ							✓
5	ຖ້ຳໂຫດຫ້ວງ	ບ້ານໄຖະ	ທຳມະຊາດ	ເມືອງ	20	ສະດວກ	ຫ້ອງການ ຖວທ		2008					
X	ເມືອງຈີນບຸລີ	5												
1	ສະຖານທີ່ຮູດຄິນກະດູກໄດໂນເສົາ	ບ້ານດົງຫລາຍ	ທຳມະຊາດ	ເມືອງ	43	ສະດວກ	ຫ້ອງການວິທະຍາສາດແລະເຕັກໂນໂລຊີ		ຍັງຫັນເປີດ					✓
2	ວັດພະຈັນລາຍ	ບ້ານໄນມສະຫວ່າງ	ວັດທະນະທຳ	ເມືອງ	ໃນຕົວເມືອງ	ສະດວກ	ຫ້ອງການກະສິກຳແລະ ປ່າໄມ້		2000	✓		✓		✓
3	ແຫຼ່ງທ່ອງທ່ຽວທຳມະຊາດໜອງຫຼວງ	ບ້ານ ໜອງຫຼວງ	ທຳມະຊາດ	ເມືອງ	16	ສະດວກ	ຫ້ອງການ ຖວທ		ຍັງຫັນເປີດ					
4	ປ່າສະຫງວນລະໂອ່ງ-ລະມັງ	ບ້ານສະໜາມໄຊ	ທຳມະຊາດ	ແຂວງ	22	ສະດວກ	ຫ້ອງການ ຖວທ		ຍັງຫັນເປີດ				✓	
5	ໜອງນົກຍາງຂາວ	ບ້ານ ບຶງຊ້າງ	ທຳມະຊາດ	ເມືອງ	3	ສະດວກ	ຫ້ອງການ ຖວທ		2005					
XI	ເມືອງ ພິມ	4												
1	ປ່າສະຫງວນແຫ່ງຊາດດົງຫຼວງ	ບ້ານວົງຂີແກ້ວ	ທຳມະຊາດ	ແຂວງ	21	ສະດວກ	ພະແນກກະສິກຳ-ປ່າໄມ້		2003			✓	✓	
2	ແກ້ງສາມບັດແຕກ	ບ້ານຕາດໄຮ	ທຳມະຊາດ	ແຂວງ	30	ສະດວກ	ຫ້ອງການ ຖວທ		2000					
3	ຂົວຕາດໄຮ	ບ້ານຕາດໄຮ	ທຳມະຊາດ	ແຂວງ	30	ສະດວກ	ຫ້ອງການ ຖວທ		2000					
4	ອະນຸສາວະລີ ນົກອົບນິລະນາມ	ບ້ານພິມ	ປະຫັດສາດ	ເມືອງ	ໃນຕົວເມືອງ	ສະດວກ	ຫ້ອງວ່າການ		2000					✓
XII	ເມືອງ ເຊໂປນ	8												
1	ເສັ້ນທາງໄຮ່ຈີມິນ	ບ້ານ ສະແລນ	ປະຫັດສາດ	ແຂວງ	42	ສະດວກ	ຫ້ອງການນົກອົບເກົ່າ		2005				✓	✓
2	ທີ່ພິພິດທະພັນຮ່ວມສຳພັນສູ້ຮົບລາວ-ຫວຽດນາມ	ບ້ານດົງຂະຫວັນ	ປະຫັດສາດ	ແຂວງ	20	ສະດວກ	ຫ້ອງວ່າການແຂວງ		2012			✓		✓
3	ນ້ຳຕົກຕາດສະເລັມ	ບ້ານ ສະແລນ	ທຳມະຊາດ	ເມືອງ	47	ສະດວກ	ຫ້ອງການ ຖວທ		2005					✓
4	ຕາດສະໂຄຍ	ບ້ານ ສະສີ້ງ້ອນ	ທຳມະຊາດ	ເມືອງ	8	ສະດວກ	ຫ້ອງການ ຖວທ		2005					✓
5	ຕາດສະດີ	ບ້ານ ສະແລນ	ທຳມະຊາດ	ເມືອງ	54	ສະດວກ	ຫ້ອງການ ຖວທ		2005					
6	ຖ້ຳປ່ອງ	ບ້ານ ເຊໂປນ	ທຳມະຊາດ	ເມືອງ	10	ສະດວກ	ຫ້ອງການ ຖວທ		2000					
7	ວັດເຊໂປນເກົ່າ	ບ້ານ ເຊໂປນ	ວັດທະນະທຳ	ເມືອງ	4	ສະດວກ	ຫ້ອງການ ຖວທ		2004					
8	ຂົວສູ່	ບ້ານ ດົງ	ປະຫັດສາດ	ແຂວງ	22	ສະດວກ	ຫ້ອງການໂຍທາທິການແລະຂົນສົ່ງ		2004					✓
9	ສາຍນ້ຳເຊໂປນ	ບ້ານ ເຊໂປນ	ທຳມະຊາດ	ເມືອງ	ໃນຕົວເມືອງ	ສະດວກ	ຫ້ອງການ ຖວທ		2008					
XIII	ເມືອງ ຫ່າປາງທອງ	5												
1	ປ່າໄມ້ໃຫຍ່ ດົງສີທວນ	ບ້ານ ປະດ້ອງ	ທຳມະຊາດ	ເມືອງ	3	ສະດວກ	ພະແນກກະສິກຳ-ປ່າໄມ້		2000					
2	ອ່າງເກັບນ້ຳເຊລາລາລອງ	ບ້ານ ຫົງໄຖນຄຳ	ທຳມະຊາດ	ເມືອງ	27	ສະດວກ	ຫ້ອງການ ຖວທ		2000					✓
3	ທຳມະເມະຊາດພູດິນຕົກ	ບ້ານ ນາຫ້ວຍໄລ່	ທຳມະຊາດ	ເມືອງ	12	ສະດວກ	ຫ້ອງການ ຖວທ		2000					
4	ທຳມະຊາດພູໂຮງ	ບ້ານ ພູໂຮງ	ທຳມະຊາດ	ເມືອງ	32	ສະດວກ	ຫ້ອງການ ຖວທ		2009				✓	

ລຳດັບ	ລາຍຊື່ແຮງງານທ່ອງທ່ຽວ	ທີ່ຕັ້ງ	ປະເພດ	ລະດັບ	ຫ່າງຈາກຕົວເມືອງ ກິໂລແມັດ	ການເຂົ້າເຖິງ	ສາກສ່ວນດຸ້ມໜາກສ່ວນດຸ້ມຄອງ	ປີຄົ້ນພົບ	ເປີດບໍລິການ	ຮ້ານອາຫານ	ຮ້ານຄ້າ	ຫ້ອງນັ່ງ	ສຳຖຽວດ	ແຜນຂັດທະນາ
5	ດ່ານທາດດົງສີທວນ	ບ້ານ ບາກຊຸມຄຳ	ທຳມະຊາດ	ເມືອງ	13	ສະດວກ	ທ້ອງຖານ ຖວທ		2000					
XIV	ເມືອງ ວິລະບູລີ	6												
1	ປ່າສະຫວ່າງແຫ່ງຊາດຫຼຸຊ້າງແຮ່	ບ້ານ ປ່າຝັກຄົນ	ທຳມະຊາດ	ແຂວງ	40	ສະດວກ	ພະແນກກະສິກຳ-ປ່າໄມ້		2003				✓	✓
2	ພະທານນາງລາວ	ບ້ານ ບ້ານທາດ	ວັດທະນະທຳ	ແຂວງ	30	ສະດວກ	ທ້ອງຖານ ຖວທ		2000			✓	✓	
3	ຫີນສາມເສົາ-ດົງຕາມ	ບ້ານ ນ້ຳປາເດມ	ທຳມະຊາດ	ເມືອງ	10	ສະດວກ	ທ້ອງຖານ ຖວທ		2000					
4	ຖ້ຳປ່ອງ	ບ້ານທາດ	ທຳມະຊາດ	ເມືອງ	40	ສະດວກ	ທ້ອງຖານ ຖວທ		2000					
5	ຫໍວັດທະນະທຳເມືອງ	ບ້ານບຸ່ງ		ເມືອງ	ໃນຕົວເມືອງ	ສະດວກ	ທ້ອງຖານ ຖວທ		2013					✓
6	ນ້ຳຕົກຕາດຜາລອງ	ບ້ານ ນ້ຳມີ	ທຳມະຊາດ	ເມືອງ	20	ສະດວກ	ທ້ອງຖານ ຖວທ		2008					
XV	ເມືອງ ນອງ	4												
1	ແກ້ງລິນ	ບ້ານ ແກ້ງລິນ	ທຳມະຊາດ	ເມືອງ	20	ສະດວກ	ທ້ອງຖານ ຖວທ		2006					
2	ເສັ້ນທາງໄຮ່ຈິມິນ	ບ້ານ ນາເລົາເກົ່າ	ປະຫັດສາດ	ແຂວງ	20	ສະດວກ	ທ້ອງຖານໂຍທາທິການແລະສົມສິ່ງ		2006					
3	ແກ້ງອາລ້ອງ ຫຼື ແກ້ງຫຼວງ	ບ້ານ ອາລ້ອງ-ຕະກຳ	ທຳມະຊາດ	ເມືອງ	2	ສະດວກ	ທ້ອງຖານ ຖວທ		2006					
4	ນ້ຳຕົກຕາດທ້ວຍລະລາຍ	ບ້ານ ໂອ້ຍຕາດຕີບ	ທຳມະຊາດ	ແຂວງ	55	ສະດວກ	ທ້ອງຖານ ຖວທ							
	ສາລະວັນ													
I	ເມືອງ ສາລະວັນ	23												
1	ນ້ຳຕົກຕາດເລາະ	ແສນວັງ	ທຳມະຊາດ	ແຂວງ	31 km	ລົດ	ແຂວງ	1985	1990	✓	✓	✓	✓	✓
2	ນ້ຳຕົກຕາດອ້ງ	ແສນວັງ	ທຳມະຊາດ	ແຂວງ	31 km	ລົດ	ແຂວງ	1985	1990	✓	✓	✓	✓	✓
3	ນ້ຳຕົກຕາດແທວະດາ	ທາງພູນ້ອຍ	ທຳມະຊາດ	ເມືອງ	34 km	ລົດ	ແຂວງ	2007		✓			✓	✓
4	ນ້ຳຕົກຕາດແກ້ງຄອງ	ທາດທ້ວຍ	ທຳມະຊາດ	ເມືອງ	8 km	ລົດ	ແຂວງ	2011					✓	✓
5	ອູທິບານພູເກາສູກ	ປາກບົງ-ຕາແຫຼວ	ທຳມະຊາດ	ແຂວງ	29 km	ລົດ	ແຂວງ	2016	2017	✓		✓	✓	✓
6	ແຂ້ວໜອງຍິວ	ໜອງຍິວ	ທຳມະຊາດ	ເມືອງ	14 km	ລົດ	ບ້ານ	1999					✓	
7	ພູກະແຕ	ໂພນທັນ	ທຳມະຊາດ	ເມືອງ	20 km	ລົດ	ແຂວງ						✓	
8	ແກ້ງເສືອເດັ່ນ	ບຶງໄຊ	ທຳມະຊາດ		22 km	ລົດ	ເມືອງ	2000	1999				✓	
9	ນ້ຳຕົກຕາດແກ້ງຊິນ	ບຶງຂາມ	ທຳມະຊາດ	ເມືອງ	30 km	ລົດ	ເມືອງ	2009					✓	
10	ນ້ຳຕົກຕາດຖ້ຳພະ	ໂພນທັນ	ທຳມະຊາດ	ເມືອງ	19 km	ລົດ	ບ້ານ	2009					✓	
11	ນ້ຳຕົກຕາດສູງ	ຕາດສູງ	ທຳມະຊາດ	ແຂວງ	33 km	ລົດ	ແຂວງ	2003	2009			✓	✓	
12	ວັງຄຳ	ນາຕູ	ທຳມະຊາດ	ເມືອງ	34 km	ລົດ	ແຂວງ	2009	2010				✓	
13	ໂລງສິບພູແສນຄຳ	ແປ່ງ	ວັດທະນະທຳ	ເມືອງ	20 km	ລົດ	ເມືອງ	2012					✓	
14	ອ້ານຫັດຖະກຳກາຍຄຳແຂວງ	ນາໂກໄພ	ວັດທະນະທຳ	ແຂວງ	1 km	ລົດ	ແຂວງ	2010	2002			✓	✓	✓
15	ຫ້ວຍເຟົາແຮງ	ຫ້ວຍເຟົາ	ວັດທະນະທຳ	ເມືອງ	32 km	ລົດ	ບ້ານ	2011					✓	
16	ໜອງເຈົ້າໜອງດາວ	ໜອງສ	ທຳມະຊາດ	ເມືອງ	18 km	ລົດ	ບ້ານ	2005	2002				✓	
17	ຖ້ຳພະໂພນທັນ	ໂພນທັນ	ວັດທະນະທຳ	ເມືອງ	19 km	ລົດ	ບ້ານ	208					✓	
18	ຂົວອຸໜາວິງ	ດ່ານ	ປະຫັດສາດ	ເມືອງ	25 km	ລົດ	ແຂວງ	1965					✓	
19	ເສັ້ນທາງໄຮ່ຈິມິນ	ຕະປູນ	ປະຫັດສາດ	ເມືອງ	6 km	ລົດ	ເມືອງ	1945					✓	
20	ສວນແຄບ	ຫຼັກ ສອງ	ວັດທະນະທຳ		1 km	ລົດ	ແຂວງ	2013	2014	✓		✓	✓	✓
21	ຫໍໄຕວັດກາງ	ບ.ວັດກາງ	ວັດທະນະທຳ		1 km	ລົດ	ແຂວງ	1784	2018			✓	✓	✓
22	ອະນຸສາວະລີອີງແກ້ວ	ນາໂຕນ	ປະຫັດສາດ		1 km	ລົດ	ແຂວງ	2012	2013	✓		✓	✓	✓
23	ເສົາໄມ້ດູ່ສິນປີ	ນາໂຕນ	ວັດທະນະທຳ		1 km	ລົດ	ແຂວງ	2017	2018	✓		✓	✓	✓
II	ເມືອງເລົາງາມ	19												
1	ນ້ຳຕົກຕາດໄມ້ເຮ້ຍ	ພໍ່ເຮ້ມ	ທຳມະຊາດ	ເມືອງ	25 km	ລົດ	ບ້ານ	1999	1999				✓	
2	ນ້ຳຕົກຕາດສອງແມ່ລູກ	ພໍ່ເຮ້ມ	ທຳມະຊາດ	ເມືອງ	27 km	ລົດ	ບ້ານ	1999					✓	

ລຳດັບ	ລາຍຊື່ແຫຼ່ງທ່ອງທ່ຽວ	ທີ່ຕັ້ງ	ປະເພດ	ລະດັບ	ຫ່າງຈາກຕົວເມືອງ ກິໂລແມັດ	ການເຂົ້າຖິງ	ພາກສ່ວນດຸ້ມພາກສ່ວນດຸ້ມຄອງ	ປີຄົ້ນພົບ	ເປີດບໍລິການ	ຮ້ານອາຫານ	ຮ້ານຄ້າ	ຫ້ອງນ້ຳ	ສຳລຽວດ	ແຜນພັດທະນາ
3	ນ້ຳຕົກຕາດສູງ 1	ທ້ວຍແສງ	ທຳມະຊາດ	ເມືອງ	15 km	ລົດ	ບ້ານ	2008					✓	
4	ນ້ຳຕົກຕາດສູງ 2	ສັນໂນນ	ທຳມະຊາດ	ເມືອງ	14 km	ລົດ	ບ້ານ	2008					✓	
5	ນ້ຳຕົກຕາດມິນ	ທ້ວຍແສງ	ທຳມະຊາດ	ເມືອງ	16 km	ລົດ	ບ້ານ						✓	
6	ນ້ຳຕົກຕາດປ່າມ	ທ້ວຍແສງ	ທຳມະຊາດ	ເມືອງ	16 km	ລົດ	ບ້ານ						✓	
7	ນ້ຳຕົກຕາດລິງ	ວັງຍາວ	ທຳມະຊາດ	ເມືອງ	13 km	ລົດ	ບ້ານ						✓	
8	ນ້ຳຕົກຕາດແສນ	ໜອງບອນ	ທຳມະຊາດ	ເມືອງ	14 km	ລົດ	ເມືອງ	1995					✓	
9	ຄຳເກົ້າຮູບຕາກເຂົ້າ	ທົ່ງຂາມ	ທຳມະຊາດ	ເມືອງ	17 km	ລົດ	ເມືອງ	2002					✓	
10	ພູມະເລາະ	ນາກະລອນ	ທຳມະຊາດ	ເມືອງ	26 km	ລົດ	ເມືອງ						✓	
11	ທ້ອງທ່ຽວບຸກຝາພູຕາກເຂົ້າ	ຂະໜວນ	ທຳມະຊາດ	ເມືອງ	17 km	ລົດ	ແຂວງ	2010					✓	✓
12	ຫີດຄຸະກຳເຝົ້າກະຕູ້ຫ້ວຍໝູນ	ທ້ວຍໝູນ	ວັດທະນະທຳ	ເມືອງ	10 km	ລົດ	ເມືອງ	2000	2008			✓	✓	✓
13	ຫໍກວນເຝົ້າແງະຄຽງຕາດສູງ	ຕາດສູງ	ວັດທະນະທຳ	ເມືອງ	19 km	ລົດ	ບ້ານ	2010	1999			✓	✓	
14	ຫໍກວນເຝົ້າແງະຄຽງຕົງແລ	ຄຽງຕົງແລ	ວັດທະນະທຳ	ເມືອງ	19 km	ລົດ	ບ້ານ	2010				✓	✓	
15	ນ້ຳຕົກຕາດໄຮ	ສັນໂນນ	ທຳມະຊາດ		17 km	ລົດ	ບ້ານ						✓	
16	ວັດປ່າ ຄຳສິດ	ແຕມ	ວັດທະນະທຳ		4 km	ລົດ	ບ້ານ					✓	✓	
17	ຄຳຝິດ-ຕົງໃຫ້ຍ	ແຕມ	ທຳມະຊາດ		4 km	ລົດ	ເມືອງ	2015	2016				✓	✓
18	ນ້ຳຕົກຕາດໄຮ	ບ.ສະນິມອກ	ທຳມະຊາດ		12 km	ລົດ	ບ້ານ	2017					✓	
19	ນ້ຳຕົກຕາດນ້ຳແປງ	ບ.ອິນແປງ	ທຳມະຊາດ		13 km	ລົດ	ບ້ານ	2017					✓	
III	ເມືອງ ວາປີ	II												
1	ນ້ຳຕົກຕາດແກ້ງກູ	ປ່າສັກ	ທຳມະຊາດ	ເມືອງ	8 km	ລົດ	ແຂວງ	1996	2008	✓		✓	✓	✓
2	ນ້ຳຕົກຕາດປ່າກເສັດ	ປ່າສັກ	ທຳມະຊາດ	ເມືອງ	8 km	ລົດ	ແຂວງ		2000	✓		✓	✓	✓
3	ຝາຍນ້ຳລິ້ນຕົງມອນ	ຕົງມອນ	ທຳມະຊາດ	ເມືອງ	10 km	ລົດ	ເມືອງ		2000				✓	
4	ວັດໜອງພະແກ້ວ	ໜອງສອງຫ້ອງ	ວັດທະນະທຳ	ເມືອງ	17 km	ລົດ	ເມືອງ					✓	✓	
5	ວັດບ້ານວາປີ	ວາປີ	ວັດທະນະທຳ	ເມືອງ	19 km	ລົດ	ເມືອງ		2000			✓	✓	
6	ວັດບ້ານສະໜາຍ	ສະໜາຍ	ວັດທະນະທຳ	ເມືອງ	7 km	ລົດ	ເມືອງ					✓	✓	
7	ວັດບ້ານສະພາດ	ສະພາດ	ວັດທະນະທຳ	ເມືອງ	13 km	ລົດ	ເມືອງ					✓	✓	
8	ຕາດແຊສູງ	ບ້ານ ສິມ	ທຳມະຊາດ		20 km	ລົດ	ບ້ານ						✓	
9	ປີງແອະ	ບ້ານລະໂອງ	ທຳມະຊາດ		40 Km	ລົດ	ບ້ານ						✓	
10	ຕາດຫີນຕູດ	ບ້ານຕອນຄຳ	ທຳມະຊາດ		30 Km	ລົດ	ບ້ານ						✓	
11	ຫີນໂຊມໄງ່ມ	ບ້ານບັງຄາໂຄກ	ທຳມະຊາດ		22 Km	ລົດ	ບ້ານ						✓	
IV	ເມືອງຕົງແຊໂດນ	13												
1	ຜາແຕ່ນພູລະຫິດ	ຄຳຕີ	ທຳມະຊາດ	ເມືອງ	40 km	ລົດ	ແຂວງ						✓	
2	ແກ້ງຄົມຕ້າຍ	ຕາມປ່ຽວ	ທຳມະຊາດ	ເມືອງ	15 km	ລົດ	ເມືອງ						✓	
3	ປີງລົມໂລກ	ຕາມປ່ຽວ	ທຳມະຊາດ	ເມືອງ	16 km	ລົດ	ບ້ານ						✓	
4	ວັດພູໄທເຕກ	ນາແພງໃຫຍ່	ວັດທະນະທຳ	ເມືອງ	10 km	ລົດ	ບ້ານ		2004				✓	
5	ວັດພູຄົງ	ຄົງ	ວັດທະນະທຳ	ເມືອງ	10 km	ລົດ	ເມືອງ		2004				✓	
6	ວັດໂອກາດ (ພະອົງຕີ)	ໂອກາດ	ວັດທະນະທຳ	ເມືອງ	10 km	ລົດ	ບ້ານ		2004			✓	✓	
7	ວັດຄົງໃຫຍ່	ຄົງໃຫຍ່	ວັດທະນະທຳ	ເມືອງ	1 km	ລົດ	ເມືອງ	1990	2004			✓	✓	
8	ຕຶມເຫຼົ້າຂາວທົ່ງຈະເລີນ	ຄົງໃຫຍ່	ວັດທະນະທຳ	ແຂວງ	1 km	ລົດ	ບ້ານ	1990	2004			✓	✓	
9	ປີງໄກ່ນາປິ່ງ	ນາປິ່ງ	ວັດທະນະທຳ	ແຂວງ	5 km	ລົດ	ເມືອງ	1945	2004			✓	✓	
10	ທາດກະເດົາຫີກ	ນາໂຄກ	ວັດທະນະທຳ	ເມືອງ	17 km	ລົດ	ເມືອງ		2004			✓	✓	✓
11	ພະໃຫຍ່ນາປິ່ງ	ນາປິ່ງ	ວັດທະນະທຳ	ເມືອງ	7 km	ລົດ	ບ້ານ		2004			✓	✓	

ລຳດັບ	ລາຍຊື່ແຫຼ່ງທ່ອງທ່ຽວ	ທີ່ຕັ້ງ	ປະເພດ	ລະດັບ	ຫ່າງຈາກຕົວເມືອງ ກິໂລແມັດ	ການເຂົ້າເຖິງ	ສາກສ່ວນດຸ້ມໜາກສ່ວນດຸ້ມຕອງ	ປີດື່ມພິບ	ເປີດບໍລິການ	ຮ້ານອາຫານ	ຮ້ານດ້າ	ຫ້ອງນ້ຳ	ສຳນຽວ	ແຜນພັດທະນາ
12	ວັດບ້ານນາບຶງ	ນາບຶງ	ວັດທະນະທຳ	ເມືອງ	5 km	ລົດ	ບ້ານ		2016			✓	✓	
13	ພະໃຫຍ່ອົງເຮັງ	ບ.ນາບຶງ	ປະຫັດສາດ		16 km	ລົດ	ບ້ານ	2015	2004			✓	✓	
V	ເມືອງຕະໂອ້ຍ		13											
1	ພູໂອ້ງ	ຊຸນ	ທຳມະຊາດ	ເມືອງ	14 km	ລົດ	ເມືອງ						✓	
2	ທົ່ງກາດີ	ເຂດປ່າໄສມ	ທຳມະຊາດ	ເມືອງ	45 km	ລົດ	ບ້ານ						✓	
3	ນ້ຳຕົກຕາດແຕ່ງ	ຊຶງຕະມອງ	ທຳມະຊາດ	ເມືອງ	8 km	ລົດ	ເມືອງ						✓	
4	ນ້ຳຕົກຕາດລະໂຊຍ	ລະໂຊຍ	ທຳມະຊາດ	ເມືອງ	15 km	ລົດ	ບ້ານ						✓	
5	ນ້ຳຕົກຕາດນາງ	ສະບອງ	ທຳມະຊາດ	ເມືອງ	17 km	ລົດ	ບ້ານ						✓	
6	ນ້ຳຕົກຕາດລະເຜົາ	ລະໂຊຍ	ທຳມະຊາດ	ເມືອງ	19 km	ລົດ	ບ້ານ						✓	
7	ນ້ຳຕົກຕາດສະໂຕະສະ	ດູບ	ທຳມະຊາດ	ເມືອງ	12 km	ລົດ	ບ້ານ						✓	
8	ເຮືອນເຜົາຕະໂອ້ຍ	ປະລອຍ	ວັດທະນະທຳ	ເມືອງ	12 km	ລົດ	ບ້ານ						✓	
9	ເຮືອນເຜົາຕະໂອ້ຍ	ລະໂຊຍ	ວັດທະນະທຳ	ເມືອງ	7 km	ລົດ	ບ້ານ						✓	
10	ເຮືອນເຜົາຕະໂອ້ຍ	ລະບອງ	ວັດທະນະທຳ	ເມືອງ	13 km	ລົດ	ບ້ານ						✓	
11	ເຮືອນເຜົາຕະໂອ້ຍ	ດູບ	ວັດທະນະທຳ	ເມືອງ	12 km	ລົດ	ບ້ານ						✓	
12	ສູນຫັດຖະກຳແມ່ຍິງຕະໂອ້ຍ	ເທດສະບາຍ	ວັດທະນະທຳ	ເມືອງ	1 km	ລົດ	ເມືອງ		2015				✓	
13	ເສັ້ນທາງໄຮຈິມິນ	ກິງ	ປະຫັດສາດ		2 km	ລົດ	ເມືອງ						✓	
VI	ເມືອງລະຄອນຂຶງ		7											
1	4000 ຊຸມ	ທ່າ	ທຳມະຊາດ	ເມືອງ	22 km	ລົດ	ເມືອງ	2008	2010				✓	✓
2	ວັດປ່າຖ້ຳພວງ	ພວງສະຫວັນ	ວັດທະນະທຳ	ເມືອງ	10 km	ລົດ	ເມືອງ						✓	✓
3	ຮອບພະຍາດນາດູ່	ນາດູ່	ວັດທະນະທຳ	ແຂວງ	8 km	ລົດ	ເມືອງ	2000					✓	✓
4	ຫັດຖະກຳບ້ານຫຼັກ90	ຫຼັກ 90	ວັດທະນະທຳ	ເມືອງ	5 km	ລົດ	ເມືອງ						✓	
5	ພູຄາວແຈ້ງ	ໜອງສະໄນ	ທຳມະຊາດ		31 km	ລົດ	ເມືອງ	2016					✓	
6	ສີມວັກ	ນາພະບາງ	ວັດທະນະທຳ		15 km	ລົດ	ເມືອງ	2016					✓	
7	ເຈດີໃຫຍ່ສູວັນນະມະຫາພາດ	ໜອງແສງ	ວັດທະນະທຳ		20 km	ລົດ	ເມືອງ	2016					✓	✓
VII	ເມືອງດຸ້ມລານ		5											
1	ດົງຕະຫຼາງ	ກະແນຍ	ທຳມະຊາດ	ເມືອງ	10 km	ລົດ	ບ້ານ						✓	
2	ຫັດຖະກຳຕຳແໜ່ນບ້ານດຸ້ມລານ	ດຸ້ມລານ	ວັດທະນະທຳ	ເມືອງ	8 km	ລົດ	ບ້ານ						✓	
3	ຫັດຖະກຳຕຳແໜ່ນບ້ານກະແສງ	ກະແສງ	ວັດທະນະທຳ	ເມືອງ	6 km	ລົດ	ບ້ານ						✓	
4	ເຮືອນຍາວເຜົາກະຕາງ	ດຸ້ມລານ	ວັດທະນະທຳ	ເມືອງ	8 km	ລົດ	ບ້ານ						✓	
5	ເສດສິງຄານເສັ້ນທາງ 23	ດຸ້ມລານ	ປະຫັດສາດ	ເມືອງ	4 km	ລົດ	ບ້ານ						✓	
VIII	ເມືອງສະໝ້ວຍ		3											
1	ນ້ຳຕົກຕາດຕັນລີ້	ປະໂກະ	ທຳມະຊາດ	ເມືອງ	7 km	ລົດ	ເມືອງ							
2	ເຮືອນຊົນເຜົາປະໂກະ	ປະໂກະ	ວັດທະນະທຳ	ເມືອງ	7 km	ລົດ	ບ້ານ							
3	ຈຸດຊົມບິວດ່ານລະໂລ	ດ່ານລະໂລ	ທຳມະຊາດ		8 km	ລົດ	ເມືອງ						✓	
ເຊກອງ														
I	ເມືອງ ລະມານ		10											
1	ຕາດແຝກ	ບ້ານ ດ່ານ	ທຳມະຊາດ	ແຂວງ	18 Km	ລົດ	ເອກະຊົນ	1999	2008	✓		✓	✓	✓
2	ຕາດຫົວຄົນ	ບ.ດ່ານ	ທຳມະຊາດ	ແຂວງ	19 Km	ລົດ	ເອກະຊົນ	1999	2008	✓		✓	✓	✓
3	ແກ້ງຫຼວງ	ບ. ນາວາ	ທຳມະຊາດ	ແຂວງ	18 Km	ລົດ	ລັດ	1999	ຍັງ					
4	ຕາດນົກລຳ	ບ. ໜອງບຶງ	ທຳມະຊາດ	ເມືອງ	19 Km	ລົດ		2008					✓	
5	ບ້ານລະວີ	ບ. ລະວີ	ວັດທະນະທຳ	ເມືອງ	8 Km	ລົດ	ບ້ານ	2000						

ລຳດັບ	ລາຍຊື່ແຫຼ່ງທ່ອງທ່ຽວ	ທີ່ຕັ້ງ	ປະເພດ	ລະດັບ	ຫ່າງຈາກຕົວເມືອງ ກີໂລແມັດ	ການເຂົ້າຖິງ	ພາກສ່ວນດູ່ມພາກສ່ວນດູ່ມຄອງ	ປີຄົ້ນພົບ	ເປີດບໍລິການ	ຮ້ານອາຫານ	ຮ້ານຄ້າ	ຫ້ອງນ້ຳ	ສຳນຽວ	ແຜນສື່ລາຍການ
6	ຖ້ຳຕອກອິງແກ້ວ	ບ. ຕອກອິງແກ້ວ	ປະຫັດສາດ	ແຂວງ	39 Km	ຍ່າງ	ບ້ານ	2000					✓	✓
7	ຕາດເຮັຍ	ບ. ໄມ	ທຳມະຊາດ	ແຂວງ	5 Km	ລົດ	ລັດ	2000	2004	✓		✓	✓	✓
8	ເສັ້ນທາງໄຮ້ຈີເນຍ	ບ. ນາລາເຫືອ	ປະຫັດສາດ	ແຂວງ	16 Km	ຍ່າງ	ລັດ	2000						
9	ບ້ານກະສັງກາງ	ບ. ກະສັງກາງ	ວັດທະນະທຳ	ເມືອງ	38 Km	ລົດ	ບ້ານ	2010						
10	ຕາດສະໝັງ	ບ. ຕອກສະໝັງ	ທຳມະຊາດ	ເມືອງ	35 Km	ຍ່າງ	ບ້ານ	2010						
II	ເມືອງ ທ່າແຕງ	8												
1	ຕາດໄພໜີ້	ບ. ປະເທງໃຕ້	ທຳມະຊາດ	ແຂວງ	8 Km	ລົດ	ບ້ານ	2010					✓	✓
2	ບ. ກິນດອນ	ບ. ກິນດອນ	ວັດທະນະທຳ	ແຂວງ	15 Km	ລົດ	ລັດ	2008	2008			✓	✓	✓
3	ບ. ກິກພູງໃຕ້	ບ. ກິກພູງໃຕ້	ວັດທະນະທຳ	ເມືອງ	16 Km	ລົດ	ລັດ	1999	2008					
4	ຕາດລາວິນ	ບ. ກາຝ	ທຳມະຊາດ		21 Km	ລົດ	ບ້ານ	2008						
5	ຕາດໂຫອບ	ບ. ແສນໃຕ້	ທຳມະຊາດ	ເມືອງ	23 Km	ຍ່າງ	ບ້ານ	1999						
6	ຕາດປະອໍ	ບ. ແສນໃຕ້	ທຳມະຊາດ	ເມືອງ	24 Km	ຍ່າງ	ບ້ານ	2008					✓	
7	ຕາດເຮັຍ	ບ. ປະເທງໃຕ້	ທຳມະຊາດ	ເມືອງ	24 Km	ຍ່າງ	ບ້ານ	2011						
8	ຕາດຕະບໍ່ຮອນ	ບ. ແສນໃຕ້	ທຳມະຊາດ	ເມືອງ	25 Km	ຍ່າງ	ບ້ານ	2011					✓	
III	ເມືອງ ດາກຈຶງ	9												
1	ຕາດໂອກ	ບ. ດາກຈຶງ	ທຳມະຊາດ		1 Km	ຍ່າງ	ບ້ານ	1999						
2	ທົ່ງນົມ	ບ. ດາກລ້ວນ	ປະຫັດສາດ		15 Km	ລົດ	ລັດ	2008					✓	✓
3	ດາກລານ	ບ. ດາກລານ	ວັດທະນະທຳ		48 Km	ລົດ	ບ້ານ	1999						
4	ດາກມວນ	ບ. ດາກມວນ	ວັດທະນະທຳ		7 Km	ລົດ	ບ້ານ	2008					✓	✓
5	ທົ່ງຜູ້ກ	ບ. ດາກຕຽມ	ປະຫັດສາດ		44 Km	ລົດ	ລັດ	2008					✓	✓
6	ຈະວານ	ບ. ດາກລານ	ປະຫັດສາດ		48 Km	ລົດ	ລັດ	1999					✓	✓
7	ດິນຍະທົ່ງໂກ	ບ. ດາກປອກ	ປະຫັດສາດ		35 Km	ຍ່າງ	ບ້ານ	1999						
8	ທົ່ງສາດ	ບ. ດາກເຊີບ	ທຳມະຊາດ		38 Km	ລົດ	ລັດ	2010						
9	ຂົວປະເຕົາ	ບ. ຫອງນູ	ປະຫັດສາດ		15 Km	ຍ່າງ	ລັດ	1999						
IV	ເມືອງ ກະລົມ	7												
1	ວັງໂງ່	ຕະວາງໃໝ່	ທຳມະຊາດ		57 Km	ຍ່າງ	ບ້ານ	2008						
2	ບໍ່ນ້ຳອຸ່ນ	ບູກາ	ທຳມະຊາດ		55 Km	ຍ່າງ	ບ້ານ	1999						
3	ຖ້ຳເດິງພູນາງລາວ	ຖ້ຳເດິງ	ທຳມະຊາດ		48 Km	ຍ່າງ	ບ້ານ	2008					✓	✓
4	ຖ້ຳຈະກຳ	ບ້ານຈຶງ	ປະຫັດສາດ		16 Km	ຍ່າງ	ລັດ	2012					✓	✓
5	ຕາດຮານ	ບ້ານອນ	ທຳມະຊາດ		70 Km	ລົດ	ບ້ານ	2014						
6	ບໍ່ນ້ຳຕົກ(ສະໄໝສິງຄາມ)	ບ້ານອນ	ປະຫັດສາດ		68 Km	ຍ່າງ	ບ້ານ	2014					✓	✓
7	ບໍ່ນ້ຳອຸ່ນ	ປະຕອງ	ທຳມະຊາດ		48 Km	ຍ່າງ	ບ້ານ	2016					✓	✓
	ອັດຕະປື													
I	ເມືອງລາມັກດີໄຊ	14												
1	ນ້ຳຕົກຕາດຫົວຄົນ	ບ້ານໝີ່ນຕົວເມືອງ	ທຳມະຊາດ	ແຂວງ	60 km	✓	ແຂວງ	1998	2005	✓		✓	✓	
2	ນ້ຳໄຫຼຂ້ວມກັບສາມສາຍ	ບ້ານເມືອງໃໝ່	ທຳມະຊາດ	ແຂວງ	1 km	✓	ເມືອງ	2000	2005	✓	✓	✓		
3	ບ້ານສະໄລປະຕູເມືອງ	ບ້ານສະເພົາ	ປະຫັດສາດ	ແຂວງ	7 km	✓	ເມືອງ	2002	2011					
4	ນ້ຳຕົກຕາດພອກ	ບ້ານລະຍາວໄຕ້	ທຳມະຊາດ	ແຂວງ	13 km	✓	ເມືອງ	1999	2005					
5	ບ້ານທ່າຫິນຫັດຖະກຳບັນດິນເຜົາ	ບ້ານທ່າຫິນ	ວັດທະນະທຳ	ແຂວງ	6 km	✓	ແຂວງ	2001	2001	✓	✓	✓	✓	✓
6	ຕາມທ່າຫິນເຂດໃຕ້ລາວ	ບ້ານຮົມ	ປະຫັດສາດ	ແຂວງ	12 km	✓	ເມືອງ	2005	2011	✓		✓		
7	ໜອງລົມ	ບ້ານຮົມ	ທຳມະຊາດ	ແຂວງ	12 km	✓	ແຂວງ	2005	2005					

ລຳດັບ	ລາຍຊື່ແຫຼ່ງທ່ອງທ່ຽວ	ທີ່ຕັ້ງ	ປະເພດ	ລະດັບ	ຫ່າງຈາກຕົວເມືອງ	ການເຂົ້າເຖິງ	ທາງສ່ວນຕົວ/ທາງສ່ວນຕົວຄອງ	ປີຄົ້ນພົບ	ເປີດບໍລິການ	ຮ້ານອາຫານ	ຮ້ານຄ້າ	ຫ້ອງນ້ຳ	ສຳຫຼວດ	ແຜນສົດຫະນາ
					ກິໂລແມັດ									
8	ຕຳພະນາສະໝອງ	ບ້ານສາມັກຄີໄຊ	ທຳມະຊາດ	ແຂວງ	4 km	✓	ແຂວງ	2005	2005				✓	
9	ຕຳອະທິດປະທານໄກສອນພົມວິຫານ	ບ້ານຈຳປາວ	ປະຫັດສາດ	ແຂວງ	7 km		ເມືອງ	2007	ີ້ກໍ					
10	ວັດອຸງເກົ່າ	ບ້ານໃຫຍ່ເຊກະໜາມ	ວັດທະນະທຳ	ແຂວງ	9 km	✓	ເມືອງ	2013	ີ້ກໍ				✓	
11	ບ້ານຊົນເຜົ່າໂອຍ	ບ້ານລະຍາວເໜືອ	ວັດທະນະທຳ	ແຂວງ	13 km	✓	ເມືອງ	2001	2001					
12	ບ້ານສີລິໄລວັດຖະກຳຕຳແໜ່ນ	ບ້ານສີລິໄລ	ວັດທະນະທຳ	ແຂວງ	4 km	✓	ເມືອງ							
13	ຕາດຫຍ້າ	ບ້ານກະຍີ	ທຳມະຊາດ	ແຂວງ	11 km		ແຂວງ		ຍັງ					
14	ທ່າຫຼັກເມືອງ	ບ້ານເມືອງໄຜ່	ວັດທະນະທຳ	ແຂວງ	1 km	✓	ແຂວງ							
II	ເມືອງໄຊເສດຖາ		10											
1	ປ່າສະຫງວນແຫ່ງຊາດດົງອຳພາມ	ເຂດດົງອຳພາມ	ທຳມະຊາດ	ແຂວງ	56 km	✓	ແຂວງ	2002	2004					
2	ປ່າສະຫງວນດົງຫົວຊ້າງ	ບ້ານໝອກ	ທຳມະຊາດ	ແຂວງ	10 km	✓	ແຂວງ						✓	
3	ປ່າສະຫງວນດົງທ່າ	ບ້ານວັດຫຼວງ	ວັດທະນະທຳ	ແຂວງ	15 km	✓	ແຂວງ		2011	✓				
4	ເຂດຕົ້ນໄມ້ກາຍເປັນກິນ	ບ້ານກາດຊື່ນ	ທຳມະຊາດ	ແຂວງ	24 km	✓	ແຂວງ	2009	ີ້ກໍ				✓	✓
5	ຄ້າຍຝັ່ງເກົ່າ	ບ້ານຝັ່ງແດງ	ປະຫັດສາດ	ແຂວງ	12 km	✓	ເມືອງ	2000	ີ້ກໍ					
6	ທາດພະເຈົ້າໄຊຍະເສດຖາທິລາດ	ບ້ານວັດທາດ	ປະຫັດສາດ	ແຂວງ	15 km	✓	ແຂວງ		2011	✓	✓	✓		
7	ອາຣາມພະໄທວັດຫລວງ	ບ້ານວັດຫຼວງ	ວັດທະນະທຳ	ແຂວງ	15 km	✓	ແຂວງ		2011	✓	✓	✓		
8	ວັດສະແຕະ (ພະອົງແສນ)	ບ້ານສະແຕະ	ວັດທະນະທຳ	ແຂວງ	25 km	✓	ແຂວງ		2004	✓	✓	✓		✓
9	ເຂດຮ່ອງຮອຍເມືອງມາລັກອົງການແຄມເຊຊູ	ບ້ານໄຊສີ	ປະຫັດສາດ	ແຂວງ	12 km		ເມືອງ							
10	ແຫຼ່ງທ່ອງທ່ຽວປະຫວັດສາດເຈົ້າໄຊຍະເສດຖາ	ບ້ານວັດທາດ	ວັດທະນະທຳ	ແຂວງ	15 km	✓	ແຂວງ			✓	✓	✓		
III	ເມືອງສະໝາມໄຊ		16											
1	ນ້ຳຕົກຕາດແຊພະ (ເຊປຽນ)	ບ້ານຫີນລາດ	ທຳມະຊາດ	ແຂວງ	58 km	✓	ແຂວງ	2014					✓	✓
2	ນ້ຳຕົກຕາດແຊປ້ອງໄລ (ເຊປຽນ)	ບ້ານຫີນລາດ	ທຳມະຊາດ	ແຂວງ	63 km	✓	ແຂວງ						✓	✓
3	ນ້ຳຕົກຕາດສະໝອງພາກ (ຫ້ວຍສະໝອງ)	ບ້ານຫີນລາດ	ທຳມະຊາດ	ແຂວງ	55 km	✓	ແຂວງ							✓
4	ນ້ຳຕົກຕາດຖ້ຳພວງ ລູກໄກສອນ (ຫ້ວຍສູກ)	ດິ່ມດອນບ່ວງ ບ້ານແພກ	ທຳມະຊາດ	ແຂວງ	46 km	✓	ເມືອງ							✓
5	ນ້ຳຕົກຕາດດ້ອກຫລໍ່ອາ (ຫ້ວຍດ້ອກຫລໍ່ອາ)	ບ້ານໜອງຫີນ	ທຳມະຊາດ	ແຂວງ	70 km	✓	ເມືອງ							
6	ຊື່ນທຳມະຊາດປ່າສະຫງວນເຊປຽນ	ບ້ານໃໝ່, ບ້ານໂພນສະ	ທຳມະຊາດ	ແຂວງ	47 km	✓	ແຂວງ							
7	ທາດຫົວດອນນີ້ລະດູແລ້ງ	ບ້ານກາດອູດົມໄຊ	ທຳມະຊາດ	ແຂວງ	90 km	✓	ເມືອງ							
8	ໜອງທ່າງເຂດທີ່ຫີນລາວໃຫ້	ບ້ານໃໝ່	ປະຫັດສາດ	ແຂວງ	49 km	✓	ເມືອງ							
9	ຍັງແຂ້	ບ້ານຫີນລາດ	ທຳມະຊາດ	ແຂວງ	53 km	✓	ເມືອງ							
10	ບ້ານທາດຊາຍຄຳບ້ານຕຳຫຼວກເຜົ່າຝຣັ່ງ	ບ້ານທາດຊາຍຄຳ	ວັດທະນະທຳ	ແຂວງ	38 km	✓	ເມືອງ							
11	ເສືອນເອກະລັກເຜົ່າໂອຍແກ	ບ້ານໃຫຍ່ແກ	ວັດທະນະທຳ	ແຂວງ	44 km	✓	ເມືອງ							
12	ນ້ຳຕົກຕາດກົບ	ໄຊດອນໄຊງ	ທຳມະຊາດ	ແຂວງ	69 km	✓	ເມືອງ	2016						
13	ເຂດທີ່ຫີນປະຕິວັດລາວໄດ້	ບ້ານອູດົມໄຊ	ປະຫັດສາດ	ແຂວງ	30 km	✓	ແຂວງ							
14	ສະຖານຈຳລອງອູທິກກະໄພເສືອນແກກ	ບ້ານຫີນລາດ	ປະຫັດສາດ	ແຂວງ	53 km	✓	ແຂວງ							
15	ບ້ານອິນທິວິຊີວິດສູນປ່າ	ບ້ານອິນທິ	ວັດທະນະທຳ	ແຂວງ	18 km	✓	ເມືອງ							
16	ຮູບຍິງນອນຫຼາຍ ຊາຍນອນຂ້ວມ	ບ້ານກະແຊະ	ວັດທະນະທຳ	ແຂວງ	59 km	✓	ເມືອງ							
IV	ເມືອງຊາມໄຊ		16											
1	ນ້ຳຕົກຕາດແສງ	ບ້ານຕາດແສງ	ທຳມະຊາດ	ແຂວງ	38 km	✓	ເມືອງ	2007						
2	ສວນທາລະນະຕາດຈີ່ (ນ້ຳປ່າ)	ບ້ານປະອຳ	ທຳມະຊາດ	ແຂວງ	36 km	✓	ແຂວງ	1997	1997	✓	✓	✓	✓	
3	ໜອງຝ້າ	ບ້ານວັງຕິດ	ທຳມະຊາດ	ແຂວງ	178 km	✓	ແຂວງ	2004	2004				✓	
4	ໜອງເກົ່າໂອກ	ບ້ານວັງຕິດ	ທຳມະຊາດ	ແຂວງ	101 km	✓	ແຂວງ	2005	2005	✓		✓	✓	
5	ນ້ຳຕົກຕາດປາກຊ່ອງ	ບ້ານຕາກກຽດ	ທຳມະຊາດ	ແຂວງ	54 km		ເມືອງ	2007						

ລຳດັບ	ລາຍຊື່ແຫຼ່ງທ່ອງທ່ຽວ	ທີຕັ້ງ	ປະເພດ	ລະດັບ	ຫ່າງຈາກຕົວເມືອງ ກິໂລແມັດ	ການເຂົ້າຕັ້ງ	ພາກສ່ວນຄົມພາກສ່ວນຄົມດອງ	ປີຄົ້ນພົບ	ເປີດບໍລິການ	ຮ້ານອາຫານ	ຮ້ານຄ້າ	ຫ້ອງນ້ຳ	ສຳຮູບເວດ	ແຜນພັດທະນາ
6	ນ້ຳຕົກຕາດຈອມ	ບ້ານຕາກກຽດ	ທຳມະຊາດ	ແຂວງ	54 km		ເມືອງ	2007						
7	ນ້ຳຕົກຕາດປາຍ	ບ້ານຕາດແສງ	ທຳມະຊາດ	ແຂວງ	41 km		ເມືອງ	2007						
8	ລູກສອນໄຟ ແລະ ເສັ້ນທາງໄຮ້ຈີເນ	ບ້ານສີມຸມ	ປະຫັດສາດ	ແຂວງ	95 km	✓	ແຂວງ	2000	2000	✓		✓	✓	
9	ຫົວລິດຕັ້ງສາດສາດອິນດູຈີນ	ບ້ານພູແຕງ	ປະຫັດສາດ	ແຂວງ	50 km	✓	ແຂວງ	2000						
10	ບ້ານຊົນເຜົ່າອາລັກ	ບ້ານຕາກລຽດ	ວັດທະນະທຳ	ແຂວງ	91 km	✓	ເມືອງ							
11	ບ້ານຊົນເຜົ່າແຢະ	ບ້ານວັງຕັດ	ວັດທະນະທຳ	ແຂວງ	60 km	✓	ເມືອງ	2004	2004					
12	ວັດວັກແຫ່ງລະມາມ	ບ້ານໃຫ້ມາກອກ	ວັດທະນະທຳ	ແຂວງ	50 km	✓	ເມືອງ							
13	ຖ້ຳນະໂອງ ມະເຮງ	ບ້ານສຸກສະຫວ່າງ	ທຳມະຊາດ	ແຂວງ	86 km	✓	ເມືອງ	2017						
14	ບ້ານສຸກສະຫວ່າງວັດທະນະທຳເຜົ່າແຢະ	ບ້ານສຸກສະຫວ່າງ	ວັດທະນະທຳ	ແຂວງ	84 km	✓	ເມືອງ	2017						
15	ອ່າງເກັບນ້ຳເຂື່ອນໄຟຟ້າຊຸກະໜານ 1	ບ້ານສຸກສະຫວ່າງ	ທຳມະຊາດ	ແຂວງ	42 km	✓	ເມືອງ							
16	ຈຸດແວ່ຮ່ອນຄຳ	ບ້ານຕາດກຽມ	ວັດທະນະທຳ	ແຂວງ	98 km	✓	ເມືອງ							
V	ເມືອງຫຼວງ	7												
1	ນ້ຳຕົກຕາດສະມອງ	ເຂດສີມຸມ	ທຳມະຊາດ	ແຂວງ	72 km	✓	ເມືອງ	2008	2008	✓				
2	ນ້ຳຕົກຕາດກອງດົງ	ບ້ານຄຳວົງສາ	ທຳມະຊາດ	ແຂວງ	27 km	✓	ເມືອງ		2009					
3	ທຳມະຊາດພູກາງໂຮງ	ບ້ານຄຳວົງສາ	ທຳມະຊາດ	ແຂວງ	91 km	✓	ເມືອງ	2000						
4	ລີເຈືອງ(ກະວາງຫີນ)	ບ້ານນ້ຳກິງ	ປະຫັດສາດ	ແຂວງ	50 km	✓	ເມືອງ	2006						
5	ຕາດຄຳແຕງ	ບ້ານວັງແຄນ	ທຳມະຊາດ	ແຂວງ	22 km	✓	ເມືອງ							
6	ອ່າງເກັບນ້ຳເຂື່ອນນ້ຳກິງ 2	ບ້ານລະມອງ	ທຳມະຊາດ	ແຂວງ	62 km	✓	ເມືອງ							
7	ສວນສາທາລະນະສອງຝັ່ງຫ້ວຍແກວ	ບ້ານວັງຍາງ	ທຳມະຊາດ	ແຂວງ	18 km	✓	ເມືອງ							
	ຈຳປາສັກ													
I	ນະຄອນປາກເຊ	16												
1	ຂົວສູພານຸວົງ	ວັດຫຼວງ	ປະຫັດສາດ		ເທດສະບານ	ສະດວກ	ທ.ທ, ຍທຂ	2017	2017					
2	ວັງເຈົ້າມຸມອຸ້ມ	ພະບາດ	ປະຫັດສາດ		ເທດສະບານ	ສະດວກ	ທ.ທ + ຊ/ສ+ອທດ	1995	1995					
3	ຂົວຂ້າມນ້ຳຂອງລາວ-ຢີ່ປຸນ	ໂພນກຸງ	ປະຫັດສາດ		2 Km	ສະດວກ	ທ.ທ + ຍທຂ	1998	1998					
4	ຂົວຂ້າມນ້ຳເຊໂຕນ(ໄຊວຽດ)	ພະບາດ	ປະຫັດສາດ		ເທດສະບານ	ສະດວກ	ທ.ທ + ຍທຂ	1995	1995					
5	ວັດຫຼວງ	ຖ້ຳສາລາຄຳ	ວັດທະນະທຳ		ເທດສະບານ	ສະດວກ	ທ.ທ + ວ.ທ+ອທດ	1995	1995			✓		
6	ວັດພະບາດ	ພະບາດ	ວັດທະນະທຳ		ເທດສະບານ	ສະດວກ	ທ.ທ + ວ.ທ+ອທດ	1995	1995			✓		
7	ຕະຫຼາດເຊົ້າ	ວັດຫຼວງ	ວັດທະນະທຳ		ເທດສະບານ	ສະດວກ	ທ.ທ + ວ.ທ+ອທດ	1995	1995	✓	✓	✓		
8	ຕະຫຼາດສະບາຍດີ	ໂນນຕູ່ (ຫຼັກ 2)	ວັດທະນະທຳ		ເທດສະບານ	ສະດວກ	ທ.ທ + ວ.ທ+ອທດ	1995	1995	✓	✓	✓		
9	ວັດຈອມເພັດ	ດອນເຂາະ	ວັດທະນະທຳ		10 Km	ສະດວກ	ທ.ທ + ວ.ທ+ອທດ	1995	1995			✓		
10	ຕະຫຼາດຄາວເຮືອງ	ໂພນກຸງ	ວັດທະນະທຳ		2 Km	ສະດວກ	ທ.ທ + ວ.ທ+ອທດ	1995	1995	✓	✓	✓		
11	ແກະສະຫຼັກຫີນ	ວັດຈອມເພັດ	ວັດທະນະທຳ		10 Km	ລົດ	ທ.ທ + ວ.ທ+ອທດ	1995	1995					
12	ຕະຫຼາດກາງຄືນ	ໂພນໄຊ	ວັດທະນະທຳ		ເທດສະບານ	ສະດວກ	ທ.ທ + ວ.ທ+ອທດ	1995	1995					
13	ແຜ່ງກະເບົາ	ບ້ານແກ	ທຳມະຊາດ		3 km	ລົດ-ຍ່າງ	ທ.ທ + ກກປມ+ອທດ	1995	1995				✓	
14	ດ່ານຫຼວງ	ບ້ານແອ້	ທຳມະຊາດ		4 km	ລົດ-ຍ່າງ	ທ.ທ + ກກປມ+ອທດ	1995	1995				✓	
15	ພູນາຈຽງ	ນາຈຽງ	ທຳມະຊາດ		5 km	ລົດ-ຍ່າງ	ທ.ທ + ກກປມ+ອທດ	1995	1995				✓	
16	ຕາດຫ້ວຍຄຳຫວາຍ	ນາຈຽງ	ທຳມະຊາດ		6 km	ລົດ	ທ.ທ + ກກປມ+ອທດ	1995	1995				✓	
II	ເມືອງຊະນະສີມຸມ	19												
1	ວັດພູຖ້ຳເຂືອ	ນາຂົວາງ	ວັດທະນະທຳ		12 km	ລົດ	ທ.ທ + ວ.ທ+ອທດ	1995	1995					
2	ພະທາດສີໂທ	ວັດໂພໄຊສະຜ່າຍ	ວັດທະນະທຳ		16 km	ລົດ	ທ.ທ + ວ.ທ+ອທດ	1995	1995					
3	ຫໍດຳລະກຳຄຳແຜ່ນ	ສະຜ່າຍ, ດອນໂຄ	ວັດທະນະທຳ		18 Km	ລົດ	ທ.ທ + ວ.ທ+ອທດ	1995	1995					

ລຳດັບ	ລາຍຊື່ແຫຼ່ງທ່ອງທ່ຽວ	ທີ່ຕັ້ງ	ປະເພດ	ລະດັບ	ຫ່າງຈາກຕົວເມືອງ ກິໂລແມັດ	ການເຂົ້າເຖິງ	ພາກສ່ວນຄຸ້ມພາກສ່ວນຄຸ້ມຄອງ	ປີຄົ້ນພົບ	ເປີດບໍລິການ	ຮ້ານອາຫານ	ຮ້ານຄ້າ	ທ້ອງຟ້າ	ສຳຫຼວດ	ແຜນພັດທະນາ
4	ວັດສີພູມມະລິນລະລາມ	ສະຜ່າຍ	ວັດທະນະທຳ		16 km	ລົດ	ທ.ທ + ວ.ທ+ອທດ	1995	1995					
5	ຕະຫຼາດ	ບ້ານໃໝ່	ວັດທະນະທຳ		98 Km	ລົດ-ເຮືອ	ທ.ທ + ວ.ທ+ອທດ	1995	1995					
6	ເຮືອເກົ່າແກ່ຂອງລາວພາກໃຕ້	ສະຜ່າຍ	ວັດທະນະທຳ		16 km	ລົດ	ທ.ທ + ວ.ທ+ອທດ	1995	1995					
7	ເກີມບູຮານ (ຮູບເຂືອ)	ດອນແຊ	ວັດທະນະທຳ		13 Km	ລົດ	ທ.ທ + ວ.ທ+ອທດ	1995	1995					
8	ປູກມອນ-ລ້ຽງມອດ-ສາວໃໝ່	ດ້າຍາດ	ວັດທະນະທຳ		98 Km	ລົດ-ເຮືອ	ທ.ທ + ວ.ທ+ອທດ	1995	1995					
9	ເຄື່ອງປັ້ນຕີນເຝົ້າ	ສຸວັນນະຄີລີ	ວັດທະນະທຳ		17 Km	ລົດ	ທ.ທ + ວ.ທ+ອທດ	1995	1995					
10	ທາດຊາຍຂາວ	ດອນໂຄ	ທຳມະຊາດ		17 km	ລົດ-ເຮືອ-ຝ່າງ	ທ.ທ +ກກປປມ+ອທດ	1995	1995					
11	ສູນສຳພັນ	ສິງສຳພັນ	ທຳມະຊາດ		57 km	ລົດ-ເຮືອ-ຝ່າງ	ທ.ທ +ກກປປມ+ອທດ	1995	1995					
12	ຜາຊຸ່ມສູງ	ສຸລະ	ທຳມະຊາດ		63 km	ລົດ-ເຮືອ-ຝ່າງ	ທ.ທ +ກກປປມ+ອທດ	1995	1995					
13	ຕາດເຊລະບຳ	ເຊລະບຳ	ທຳມະຊາດ		96 km	ລົດ-ເຮືອ	ທ.ທ +ກກປປມ+ອທດ	1995	1995					
14	ໝອງປົວ	ແກ້ງໄພ	ທຳມະຊາດ		98 km	ລົດ-ເຮືອ	ທ.ທ +ກກປປມ+ອທດ	1995	1995					
15	ປ່າສະຫງວນພູຊຽງທອງ	ບ້ານໃໝ່	ທຳມະຊາດ		90 km	ລົດ-ເຮືອ	ທ.ທ +ກກປປມ+ອທດ	1995	1995					
16	ຕາດແກ້ງໄມ້ເຮັບ	ບ້ານແກ້ງໄມ້ເຮັບ	ທຳມະຊາດ		50 km	ລົດ-ເຮືອ	ທ.ທ +ກກປປມ+ອທດ	1995	1995					
17	ຕາດແກ້ງແຮດ	ດອນແຊ	ທຳມະຊາດ		40 km	ລົດ-ເຮືອ	ທ.ທ +ກກປປມ+ອທດ	1995	1995					
18	ເມືອງເກົ່າ	ດອນໂຄ	ປະຫັດສາດ		17 Km	ລົດ-ເຮືອ	ທ.ທ + ວ.ທ+ອທດ	1995	1995					
19	ເກີມສີລາຈາລຶກ	ບ້ານໃໝ່	ປະຫັດສາດ		96 Km	ລົດ-ເຮືອ	ທ.ທ + ວ.ທ+ອທດ	1995	1995					
III.	ເມືອງໂພນທອງ	5												
1	ດ່ານສາກົນວັງເຕົາ	ວັງເຕົາ	ປະຫັດສາດ		47 Km	ລົດ	ໜວ່+ປ່າສະຫງວນ	1995	1995	✓	✓	✓		
2	ຫໍພະແກ້ວ	ບ້ານວັດທ່າ	ວັດທະນະທຳ		10 Km	ລົດ	ທ.ທ + ວ.ທ+ອທດ	1995	1995					
3	ທາດພະອາຈານສິມເລັດລູນ	ເລີນໄຊໃຫຍ່	ວັດທະນະທຳ		26 Km	ລົດ-ເຮືອ	ທ.ທ + ວ.ທ+ອທດ	1995	1995					
4	ວັດພູຜາບຶງ	ທ່ານໂພສີ	ວັດທະນະທຳ		21 Km	ລົດ-ເຮືອ	ທ.ທ + ວ.ທ+ອທດ	1995	1995					
5	ພູສ່ຳຫຼ້າ	ຄົນແຍງ	ວັດທະນະທຳ		9 Km	ລົດ	ທ.ທ +ກກປປມ+ອທດ	1995	1995	✓		✓	✓	
IV.	ເມືອງບາຈຽງ	23												
1	ພະໄທຍ	ບ້ານສອງຄອນ	ວັດທະນະທຳ		50 Km	ລົດ	ທ.ທ + ວ.ທ+ອທດ	1995	1995					
2	ບ້ານຕົວຫຼັກຫຼັກ 19	ຫ້ວຍເຮັ່ນ	ວັດທະນະທຳ		19 Km	ລົດ	ທ.ທ + ວ.ທ+ອທດ	1995	1995					
3	ຕະຫຼາດຫຼັກ 21	ຫ້ວຍແຮ່	ວັດທະນະທຳ		21 Km	ລົດ	ທ.ທ + ວ.ທ+ອທດ	1995	1995	✓				
4	ຕາດຫ້ວຍຂະໜາດ	ຫ້ວຍແຮ່	ທຳມະຊາດ		21 km	ລົດ	ທ.ທ +ກກປປມ+ອທດ	1995	1995					
5	ຕາດຫ້ວຍຈຽງ	ບາຈຽງ	ທຳມະຊາດ		14 km	ລົດ	ທ.ທ +ກກປປມ+ອທດ	1995	1995					
6	ນ້ຳຕົກຕາດຜາສີ່ວມ	ໜອງກອນ	ທຳມະຊາດ		38 km	ລົດ	ທ.ທ +ກກປປມ+ອທດ	1995	2003					
7	ນ້ຳຕົກຕາດແຊຈຳປີ	ໜອງກ້ຽງ	ທຳມະຊາດ		49 km	ລົດ	ທ.ທ +ກກປປມ+ອທດ	1995	2014				✓	✓
8	ນ້ຳຕົກຕາດແຊປາຫຼາຍ	ປາຫຼາຍ	ທຳມະຊາດ		72 km	ລົດ	ທ.ທ +ກກປປມ+ອທດ	1995	1995					
9	ນ້ຳຕົກຕາດແຊສອງຄອງ	ສອງຄອງ	ທຳມະຊາດ		50 km	ລົດ	ທ.ທ +ກກປປມ+ອທດ	1995	2017				✓	✓
10	ຕາດແຊພະອົງ	ເພຍລາດ	ທຳມະຊາດ		50 km	ລົດ	ທ.ທ +ກກປປມ+ອທດ	1995	1995					
11	ນ້ຳຕົກຕາດແຫຼ້ກອ	ຫ້ວຍແຊ	ທຳມະຊາດ		8 km	ລົດ	ທ.ທ +ກກປປມ+ອທດ	1995	1995					
12	ນ້ຳຕົກຕາດຫ້ວຍລີລີ	ລີມສີກເມືອງ	ທຳມະຊາດ		15 km	ລົດ	ທ.ທ +ກກປປມ+ອທດ	1995	1995	✓		✓		
13	ພູຈຳພະ	ທົງສາລາ	ທຳມະຊາດ		50 km	ລົດ	ທ.ທ +ກກປປມ+ອທດ	1995	1995				✓	✓
14	ຕາດແຊວັງຍາງ	ໜອງກອນ	ທຳມະຊາດ		37 km	ລົດ	ທ.ທ +ກກປປມ+ອທດ	1995	2017					
15	ຕາດສີວາ	ທົງອູດົມ	ທຳມະຊາດ		25 km	ລົດ	ທ.ທ +ກກປປມ+ອທດ	1995	2004					
16	ຕາດແຊກີແກ້ວ	ເພຍລາດ	ທຳມະຊາດ		92 km	ລົດ	ທ.ທ +ກກປປມ+ອທດ	1995	2017				✓	✓
17	ຕາດໄຮ	ທົງອູດົມ	ທຳມະຊາດ		28 km	ລົດ	ທ.ທ +ກກປປມ+ອທດ	1995	1995					
18	ຕາດດຳໝາຍ	ທົງອູດົມ	ທຳມະຊາດ		35 km	ລົດ	ທ.ທ +ກກປປມ+ອທດ	1995	1995					

ລຳດັບ	ລາຍຊື່ແຫຼ່ງທ່ອງທ່ຽວ	ທີ່ຕັ້ງ	ປະເພດ	ລະດັບ	ຫ່າງຈາກຕົວເມືອງ ກີໂລແມັດ	ການເຂົ້າເຖິງ	ພາກສ່ວນຕົ້ນພາກສ່ວນຕໍ່ມື້	ປີຄົ້ນພົບ	ເປີດບໍລິການ	ຮ້ານອາຫານ	ຮ້ານຄ້າ	ຫ້ອງນ້ຳ	ສຳນຽວດ	ແຜນຂັດທະນາ
19	ຕາດຂອນແກ່ນ	ໜອງໃສ	ທຳມະຊາດ		33 km	ລົດ	ທ.ທ + ກກປປມ+ອທດ	1995	1995					
20	ຕາດຫ້ວຍເຫຼັງ	ໂນນໄຊ	ທຳມະຊາດ		30 km	ລົດ	ທ.ທ + ກກປປມ+ອທດ	1995	1995					
21	ຕາດແຊວງຽງ	ຫ້ວຍມູດ	ທຳມະຊາດ		36 km	ລົດ	ທ.ທ + ກກປປມ+ອທດ	1995	1995					
22	ພູຖ້ຳຫີບ	ອູຄົມສູກ	ທຳມະຊາດ		45 km	ລົດ	ທ.ທ + ກກປປມ+ອທດ	1995	1995				✓	✓
23	ຖ້ຳນົກແອມ	ອູຄົມສູກ	ທຳມະຊາດ		32 km	ລົດ	ທ.ທ + ກກປປມ+ອທດ	1995	1995					
V.	ເມືອງຈຳປາສັກ	13												
1	ປະສາດຫີນວັດພູ	ໜອງສາ	ປະຫັດສາດ		47 Km	ລົດ	ທ.ທ + ວ.ທ+ອທດ	1995	1995	✓	✓	✓		✓
2	ເມືອງບູຮາມ	ໜອງສາ	ປະຫັດສາດ		45 Km	ລົດ-ຍ່າງ	ທ.ທ + ວ.ທ+ອທດ	1995	1995					
3	ເຮືອນເຈົ້າບຸນອຸ້ມ	ວັດທົ່ງ	ປະຫັດສາດ		38 Km	ລົດ-ຍ່າງ	ທ.ທ + ວ.ທ+ອທດ	1995	1995					
4	ລົງຄະບັບພິດ	ໜອງສາ	ປະຫັດສາດ		47 Km	ລົດ-ຍ່າງ	ທ.ທ + ວ.ທ+ອທດ	1995	1995					
5	ວັດພູງອຍ	ຫ້ວຍປາຂີ້	ວັດທະນະທຳ		15 Km	ລົດ-ເຮືອ	ທ.ທ + ວ.ທ+ອທດ	1995	1995					
6	ວັດທາດດູຂີທອມ	ວັດທາດ	ວັດທະນະທຳ		48 Km	ລົດ-ເຮືອ	ທ.ທ + ວ.ທ+ອທດ	1995	1995					
7	ວັດຫຼວງເກົ່າ	ວັດຫຼວງເກົ່າ	ວັດທະນະທຳ		50 Km	ລົດ-ເຮືອ	ທ.ທ + ວ.ທ+ອທດ	1995	1995					
8	ວັດເມືອງກາງ	ເມືອງກາງ	ວັດທະນະທຳ		52 Km	ລົດ-ເຮືອ	ທ.ທ + ວ.ທ+ອທດ	1995	1995					
9	ແກ້ງທ່າແກງ	ທ່າແຕ່ງ	ທຳມະຊາດ		47 km	ລົດ-ຍ່າງ	ທ.ທ + ກກປປມ+ອທດ	1995	1995					
10	ແກ້ງຄົມປາຊິວ	ພະພົນ	ທຳມະຊາດ		49 km	ລົດ-ຍ່າງ	ທ.ທ + ກກປປມ+ອທດ	1995	1995					
11	ຖ້ຳເລກຫີນເຊືອ	ໜອງສາ	ທຳມະຊາດ		15 km	ລົດ-ຍ່າງ	ທ.ທ + ກກປປມ+ອທດ	1995	1995				✓	✓
12	ພູກົງມ່ານ	ບ້ານວັດໄຊ	ທຳມະຊາດ		3 km	ລົດ-ຍ່າງ	ທ.ທ + ກກປປມ+ອທດ	1995	1995					
13	ແກ້ງຄອນລົງວ-ຄອນຫ້ວຍປາຂີ້	ຫ້ວຍປາຂີ້	ທຳມະຊາດ		35 km	ລົດ-ຍ່າງ	ທ.ທ + ກກປປມ+ອທດ	1995	1995					
VI.	ເມືອງປະທຸມພອນ	16												
1	ວັດອຸມິງເຮືອນຫີນ	ໄຕະໂນະທ່າ	ປະຫັດສາດ		35 Km	ລົດ	ທ.ທ + ວ.ທ+ອທດ	1995	1995					
2	ວັດພູອາສາ	ກຽດໂງ່ງ	ປະຫັດສາດ		58 Km	ລົດ	ທ.ທ + ວ.ທ+ອທດ	1995	1995		✓	✓		
3	ບ້ານກຽດໂງ່ງ	ກຽດໂງ່ງ	ວັດທະນະທຳ		56 Km	ລົດ	ທ.ທ + ວ.ທ+ອທດ	1995	1995					
4	ບ້ານພະໄພ	ພະໄພ	ວັດທະນະທຳ		66 Km	ລົດ	ທ.ທ + ວ.ທ+ອທດ	1995	1995					
	ດອນທາດຊາຍ	ສີຈິນໃທ												
5	ຕາດກອຍ	ບ້ານມ່ວງ	ທຳມະຊາດ		39km	ຍ່າງ	ທ.ທ + ກກປປມ+ອທດ	1995	1995					
6	ຕາດພູດົງ	ບ້ານມ່ວງ	ທຳມະຊາດ		35km	ຍ່າງ	ທ.ທ + ກກປປມ+ອທດ	1995	1995					
7	ຕາດນາສົມບູນ	ນາງອ່າງ	ທຳມະຊາດ		76 km	ຍ່າງ	ທ.ທ + ກກປປມ+ອທດ	1995	1995					
8	ແກ້ງນາງອ່າງ	ນາງອ່າງ	ທຳມະຊາດ		72 km	ລົດ-ຍ່າງ	ທ.ທ + ກກປປມ+ອທດ	1995	1995					
9	ບຶງໃຫຍ່ພະລາຍທົ່ງ	ພະໄພ	ທຳມະຊາດ		76 km	ລົດ-ຍ່າງ	ທ.ທ + ກກປປມ+ອທດ	1995	1995					
10	ຕາດຫີນແກ້ງນາງມີ	ໜອງຫີນທົ່ງ	ທຳມະຊາດ		70 km	ລົດ	ທ.ທ + ກກປປມ+ອທດ	1995	1995					
11	ບຶງໃຫຍ່ກຽດໂງ່ງ	ກຽດໂງ່ງ	ທຳມະຊາດ		62 km	ລົດ-ຍ່າງ	ທ.ທ + ກກປປມ+ອທດ	1995	1995					
12	ດອນແດງ	ດອນແດງ	ທຳມະຊາດ		38 km	ລົດ-ຍ່າງ-ເຮືອ	ທ.ທ + ກກປປມ+ອທດ	1995	2003					
13	ຕາດແຊກຫີນຕັ້ງ	ໜອງບຶງ	ທຳມະຊາດ		46 km	ລົດ	ທ.ທ + ກກປປມ+ອທດ	1995	1995					
14	ກູດມິນ	ຫ້ວຍແຜ່ລິງ	ທຳມະຊາດ		70 km	ລົດ	ທ.ທ + ກກປປມ+ອທດ	1995	1995					
15	ຫ້ວຍໂລະ	ເຜົາໜ້າ	ທຳມະຊາດ		68 km	ລົດ	ທ.ທ + ກກປປມ+ອທດ	1995	1995					
16	ຕາດຝາ	ຫຼັກ 16	ທຳມະຊາດ		22 km	ລົດ	ທ.ທ + ກກປປມ+ອທດ	1995	1995					
VII.	ເມືອງ ສຸຂຸມາ	18												
1	ທາດສາມປາງ	ໂຕກສະທ່ວງ	ປະຫັດສາດ		57 Km	ລົດ	ທ.ທ + ວ.ທ+ອທດ	1995	1995					
2	ທາດດອນໄຊ	ບ້ານທາດດອນ	ປະຫັດສາດ		60 Km	ລົດ	ທ.ທ + ວ.ທ+ອທດ	1995	1995					
3	ທາດສຳຫຼວງ	ບ້ານສຳຫຼວງ	ປະຫັດສາດ		60 Km	ລົດ	ທ.ທ + ວ.ທ+ອທດ	1995	1995					

ລຳດັບ	ລາຍຊື່ແຮງທ່ອງທ່ຽວ	ທີ່ຕັ້ງ	ປະເພດ	ລະດັບ	ຫ່າງຈາກຕົວເມືອງ ກິໂລແມັດ	ການເຂົ້າ/ຖິງ	ສາກສ່ວນດຸ້ມໜາກສ່ວນດຸ້ມຄອງ	ປີຄົ້ນພົບ	ເປີດບໍລິການ	ຮ້ານອາຫານ	ຮ້ານຄ້າ	ຫ້ອງນັບ	ສຳຫຼວດ	ແຜນຂັດທະນາ
4	ສຳນັກຄ້າຍຳນຸ້	ໂນນຄຸ້ມ	ປະຫັດສາດ		59 km	ລົດ	ທ.ທ + ວ.ທ+ອທດ	1995	1995					
5	ສຳນັກຄ້າຍໂລກຂື່ອນ	ປາທາຊ້າງ	ປະຫັດສາດ		50 km	ລົດ	ທ.ທ + ວ.ທ+ອທດ	1995	1995					
6	ຫີນງົວນ້ອຍ	ອູທູນພອນ	ປະຫັດສາດ		55 km	ລົດ	ທ.ທ + ວ.ທ+ອທດ	1995	1995					
7	ສຳນັກຄ້າຍກິກພູງ	ທ້ວຍເພິ່ງ	ປະຫັດສາດ		70 km	ລົດ	ທ.ທ + ວ.ທ+ອທດ	1995	1995					
8	ດອນຖ່າ	ແສນເມືອງ	ວັດທະນະທຳ		65 km	ລົດ	ທ.ທ + ກກປມ+ອທດ	1995	1995					
9	ພະລານຈຳປາ	ໂນນແດງເໜືອ	ທຳມະຊາດ		73 km	ລົດ	ທ.ທ + ກກປມ+ອທດ	1995	1995					
10	ໂຄກຜິ່ງ	ບ້ານຫງຽງ	ທຳມະຊາດ		76 km	ລົດ	ທ.ທ + ກກປມ+ອທດ	1995	1995					
11	ແຊຊອີເຕີບ	ບ້ານຫງຽງ	ທຳມະຊາດ		80 km	ລົດ	ທ.ທ + ກກປມ+ອທດ	1995	1995					
12	ຫີບກູ້ງ	ບ້ານຫງຽງ	ທຳມະຊາດ		83 km	ລົດ	ທ.ທ + ກກປມ+ອທດ	1995	1995					
13	ຕາດດູ່	ບ້ານຫງຽງ	ທຳມະຊາດ		78 km	ລົດ	ທ.ທ + ກກປມ+ອທດ	1995	1995					
14	ແຊຊອຽນ	ບ້ານຫງຽງ	ທຳມະຊາດ		78 km	ລົດ	ທ.ທ + ກກປມ+ອທດ	1995	1995					
15	ທຳມະຊາດພູກະແຕ	ໂນນໄພ	ທຳມະຊາດ		70 km	ລົດ	ທ.ທ + ກກປມ+ອທດ	1995	1995					
16	ທຳມະຊາດຫີນເຕັ້ງ	ບ້ານແຊ	ທຳມະຊາດ		65 km	ລົດ	ທ.ທ + ກກປມ+ອທດ	1995	1995					
17	ເສີນທາງບູຮານ	ບ້ານທາດ	ທຳມະຊາດ		100 km	ລົດ	ທ.ທ + ວ.ທ+ອທດ	1995	1995					
18	ທາດໂຄກທ່ອງ	ບ້ານໂຄກທ່ອງ	ທຳມະຊາດ		166 Km	ລົດ	ທ.ທ + ວ.ທ+ອທດ	1995	1995					
VIII.	ເມືອງບຸນລະປະໂມກ	15												
1	ທາດນາງອີງ	ເຂດບ້ານເປວ	ປະຫັດສາດ		163 Km	ລົດ-ຍ່າງ	ທ.ທ + ວ.ທ+ອທດ	1995	1995					
2	ຜະສາດຫີນບ້ານໂດນ	ໜອງກາ	ປະຫັດສາດ		159 Km	ລົດ-ຍ່າງ	ທ.ທ + ວ.ທ+ອທດ	1995	1995					
3	ສີລາຈາລິກ	ບ້ານກະດຽນ	ປະຫັດສາດ		137 Km	ລົດ-ຍ່າງ	ທ.ທ + ວ.ທ+ອທດ	1995	1995					
4	ພະອົງແສນວັດບ້ານໃໝ່	ບ້ານໃໝ່	ວັດທະນະທຳ		113 Km	ລົດ-ເຮືອ	ທ.ທ + ວ.ທ+ອທດ	1995	1995					
5	ຫີກຕະກຳກະໂຕກຫວາຍ	ໜອງກອຍ	ວັດທະນະທຳ		120 Km	ລົດ-ເຮືອ	ທ.ທ + ວ.ທ+ອທດ	1995	1995					
6	ຫີກຕະກຳສານສາດເຕີບ	ໜອງກາເປວ	ວັດທະນະທຳ		155 Km	ລົດ-ເຮືອ	ທ.ທ + ວ.ທ+ອທດ	1995	1995					
7	ທາດນາງອີງ	ບ້ານເປວ	ທຳມະຊາດ		163 km	ລົດ-ຍ່າງ	ທ.ທ + ກກປມ+ອທດ	1995	1995					
8	ຜາສາດຫີນບ້ານໂດນ	ບ້ານໜອງກາ	ທຳມະຊາດ		154km	ລົດ-ຍ່າງ	ທ.ທ + ກກປມ+ອທດ	1995	1995					
9	ສີລາຈາລິກດົງຄົມທູງ	ກະດຽນ-ກະຄົມ	ທຳມະຊາດ		137 km	ລົດ-ຍ່າງ	ທ.ທ + ກກປມ+ອທດ	1995	1995					
10	ໂພນດູກ	ເວີນແຄນ	ທຳມະຊາດ		109 km	ລົດ-ຍ່າງ	ທ.ທ + ກກປມ+ອທດ	1995	1995					
11	ພູແຊງມ	ສະເຫຼີກໂສງ	ທຳມະຊາດ		131 km	ລົດ-ຍ່າງ	ທ.ທ + ກກປມ+ອທດ	1995	1995					
12	ໜອງສະສຸນ	ກະດົມກາງ	ທຳມະຊາດ		135 km	ລົດ-ຍ່າງ	ທ.ທ + ກກປມ+ອທດ	1995	1995					
13	ຫໍ່ໃຫວິໜອງຄົມບັດໃຫຍ່	ກະດົມກາງ	ທຳມະຊາດ		135 km	ລົດ	ທ.ທ + ກກປມ+ອທດ	1995	1995					
14	ໜອງຄູບົວ	ລວງໄຊ	ທຳມະຊາດ		149 km	ລົດ-ຍ່າງ	ທ.ທ + ກກປມ+ອທດ	1995	1995					
15	ທາດໃຫຍ່-ດອນຮີ	ຮີທາດ	ທຳມະຊາດ		129 km	ລົດ-ເຮືອ	ທ.ທ + ກກປມ+ອທດ	1995	1995					
IX	ເມືອງໂຂງ	39												
1	ນ້ຳຕົກຕາດຄອນພະເພັງ	ນ້ຳຄໍ່	ທຳມະຊາດ		150 km	ລົດ	ທ.ທ + ກກປມ+ອທດ	1995	1995	✓	✓	✓		✓
2	ນ້ຳຕົກຕາດສົມພະມິດ	ຄອນໄຕ້	ທຳມະຊາດ		140 km	ລົດ-ເຮືອ	ທ.ທ + ກກປມ+ອທດ	1995	1995	✓	✓	✓		✓
3	ນ້ຳຕົກຕາດເຫວອິດູດໃຫຍ່	ຄອນຊົມ	ທຳມະຊາດ		161 km	ລົດ-ເຮືອ	ທ.ທ + ກກປມ+ອທດ	1995	1995					
4	ນ້ຳຕົກຕາດເຫວອິດູດນ້ອຍ	ຄອນຊົມ	ທຳມະຊາດ		158 km	ລົດ-ເຮືອ	ທ.ທ + ກກປມ+ອທດ	1995	1995				✓	
5	ຖ້ຳພູຂຽວ	ກາງໂຂງ	ທຳມະຊາດ		158 km	ລົດ	ທ.ທ + ກກປມ+ອທດ	1995	1995				✓	
6	ບໍ່ຖ້ຳພູກົວ	ແສນຮາດໃຫຍ່	ທຳມະຊາດ		150 km	ລົດ	ທ.ທ + ກກປມ+ອທດ	1995	1995					
7	ຖ້ຳເສັ້ນ	ແສນຮາດໃຫຍ່	ທຳມະຊາດ		147 km	ລົດ-ຍ່າງ	ທ.ທ + ກກປມ+ອທດ	1995	1995					
8	ນ້ຳຕົກຕາດຄອນຢາສີອຍ	ຄອນ	ທຳມະຊາດ		150 km	ລົດ-ຍ່າງ	ທ.ທ + ກກປມ+ອທດ	1995	1995					
9	ວັງປາຄຳ	ທາງຄອນ	ທຳມະຊາດ		154 km	ລົດ-ເຮືອ	ທ.ທ + ກກປມ+ອທດ	1995	1995					

ລຳດັບ	ລາຍຊື່ແຫຼ່ງທ່ອງທ່ຽວ	ທີ່ຕັ້ງ	ປະເພດ	ລະດັບ	ຫ່າງຈາກຕົວເມືອງ ກິໂລແມັດ	ການເຂົ້າເຖິງ	ພາກສ່ວນຄົ້ນພາບສ່ວນຄົ້ນຄວາມ	ປີຄົ້ນພົບ	ເປີດບໍລິການ	ຮ້ານອາຫານ	ຮ້ານຄ້າ	ຫ້ອງນ້ຳ	ສຳຫຼວດ	ແຜນພັດທະນາ
10	ຫີນສີ່ວ	ຫີນສີ່ວ	ທຳມະຊາດ		198 km	ລົດ	ທ.ທ + ກກປມ+ອທດ	1995	1995					
11	ຕົ້ນໄມ້ກາຍເປັນຫີນ	ນາແວງ	ທຳມະຊາດ		161 km	ລົດ	ທ.ທ + ກກປມ+ອທດ	1995	1995					
12	ເທວຊ້າງເປືອກ	ຄອນຊິມ	ທຳມະຊາດ		157 km	ລົດ-ເຮືອ	ທ.ທ + ກກປມ+ອທດ	1995	1995					
13	ເຫວຄອນລານ	ຄອນຊິມ	ທຳມະຊາດ		159 km	ລົດ-ເຮືອ	ທ.ທ + ກກປມ+ອທດ	1995	1995					
14	ຖ້ຳອີ່ແດງ	ຄອນ	ທຳມະຊາດ		153 km	ລົດ-ເຮືອ	ທ.ທ + ກກປມ+ອທດ	1995	1995					
15	ໝອກໝີ່ໄວຍກະຊວງຽນ	ຄອນພະເສີງ	ທຳມະຊາດ		156 km	ລົດ-ເຮືອ	ທ.ທ + ກກປມ+ອທດ	1995	1995					
16	ຫາດຫົວຄອນຕານ	ຄອນຕານ	ທຳມະຊາດ		198 km	ລົດ	ທ.ທ + ກກປມ+ອທດ	1995	1995					
17	ຫາດທາງດອນນາງຄວັດ	ນາງຄວັດ	ທຳມະຊາດ		141 km	ລົດ	ທ.ທ + ກກປມ+ອທດ	1995	1995					
18	ສ່ວນນ້ຳບ້ານຈານ	ບ້ານຈານ	ທຳມະຊາດ		95 km	ລົດ	ທ.ທ + ກກປມ+ອທດ	1995	1995					
19	ຊຸມຊົນເມືອງໂຊງ	ເທດສະບານເມືອງ	ວັດທະນະທຳ		195 km	ລົດ	ທ.ທ + ວ.ທ+ອທດ	1995	1995					
20	ວັດພະແກ້ວໂພໄຊໂຊງພະໃຫຍ່	ໂຊງເໜືອ	ວັດທະນະທຳ		157 km	ລົດ	ທ.ທ + ວ.ທ+ອທດ	1995	1995					
21	ວັດບ້ານດົງ	ບ້ານດົງ	ວັດທະນະທຳ		145 km	ລົດ	ທ.ທ + ວ.ທ+ອທດ	1995	1995					
22	ວັດພວງແກ້ວອາລຸນໂນໄທ	ກາງໂຊງ	ວັດທະນະທຳ		195 km	ລົດ	ທ.ທ + ວ.ທ+ອທດ	1995	1995					
23	ວັດສຸດທະໄນນບ້ານນາ	ເທດສະບານເມືອງ	ວັດທະນະທຳ		195 km	ລົດ	ທ.ທ + ວ.ທ+ອທດ	1995	1995					
24	ວັດປູກິງແກ້ວກອງພູມະນີ	ທ້ວຍ	ວັດທະນະທຳ		125 km	ລົດ	ທ.ທ + ວ.ທ+ອທດ	1995	1995					
25	ວັດເທບສະລິມພູດົມ	ເທດສະບານເມືອງ	ວັດທະນະທຳ		125 km	ລົດ	ທ.ທ + ວ.ທ+ອທດ	1995	1995					
26	ວັດຫີນສີ່ວ	ຫີນສີ່ວ	ວັດທະນະທຳ		150 km	ລົດ-ເຮືອ	ທ.ທ + ວ.ທ+ອທດ	1995	1995					
27	ວັດຄອນເໜືອ	ຄອນ	ວັດທະນະທຳ		150 km	ລົດ-ເຮືອ	ທ.ທ + ວ.ທ+ອທດ	1995	1995					
28	ວັດຄອນໄຕ້	ຄອນ	ວັດທະນະທຳ		150 km	ລົດ-ເຮືອ	ທ.ທ + ວ.ທ+ອທດ	1995	1995					
29	ວັດຊຽງຫວາງ	ກາງໂຊງ	ວັດທະນະທຳ		195 km	ລົດ	ທ.ທ + ວ.ທ+ອທດ	1995	1995					
30	ວັດປູເຂົ້າແກ້ວ	ແສນຮາດໄທຍ໌	ວັດທະນະທຳ		195 km	ລົດ	ທ.ທ + ວ.ທ+ອທດ	1995	1995					
31	ຕົ້ນໄພຊຽງ	ກາງໂຊງ	ວັດທະນະທຳ		195 km	ລົດ	ທ.ທ + ວ.ທ+ອທດ	1995	1995					
32	ວັດຄອນຢວກ	ທາງຄອນ	ວັດທະນະທຳ		156 km	ລົດ-ເຮືອ	ທ.ທ + ວ.ທ+ອທດ	1995	1995					
33	ທ່າກຳປັ້ນສາງໄກ່ຍ	ທ້ວດອນເຕດ	ປະຫັດສາດ		148 Km	ລົດ-ເຮືອ	ທ.ທ + ວ.ທ+ຍທຂ	1995	1995					
34	ລາງລິດໄຟ	ທ້ວດອນເຕດ	ປະຫັດສາດ		151 Km	ລົດ-ເຮືອ	ທ.ທ + ວ.ທ+ຍທຂ	1995	1995					
35	ຂົວຂ້າມນ້ຳທ້ວດອນເຕດ	ຄອນຄອນ-ດອນເຕດ	ປະຫັດສາດ		150 Km	ລົດ-ເຮືອ	ທ.ທ + ວ.ທ+ຍທຂ	1995	1995					
36	ທົວລິດໄຟ	ຄອນໄຕ້	ປະຫັດສາດ		150 Km	ລົດ-ເຮືອ	ທ.ທ + ວ.ທ+ຍທຂ	1995	1995					
37	ຝາພະທັງປ້ອງໄມ້ສັກ	ຄອນໄຕ້	ປະຫັດສາດ		157 Km	ລົດ-ເຮືອ	ທ.ທ + ວ.ທ+ຍທຂ	1995	1995					
38	ທ່າຈອດນ້ຳປັ້ນຂອງມ້ອງ	ທາງຄອນ	ປະຫັດສາດ		156 Km	ລົດ-ເຮືອ	ທ.ທ + ວ.ທ+ຍທຂ	1995	1995					
39	ທາດຄອນຂີ້	ຂີ້ທາດ	ປະຫັດສາດ		161 km	ລົດ-ເຮືອ	ທ.ທ + ວ.ທ+ຍທຂ	1995	1995					
X	ເມືອງປາກຊ່ອງ	53												
1	ຫ້ອງການໄຟຟ້າເກົ່າ	ວັດຫຼວງ	ປະຫັດສາດ		50 Km	ລົດ-ຍາງ	ທ.ທ + ວ.ທ+ອທດ	1995	1995					
2	ພູໄຟໄທວະດາ	ບັງລຽງ	ປະຫັດສາດ		53 Km	ລົດ-ຍາງ	ທ.ທ + ວ.ທ+ອທດ	1995	1995					
3	ເຂື່ອນໄຟຟ້າສະໄໝຝຣັ່ງ	ເທດສະບານເມືອງ	ປະຫັດສາດ		50Km	ລົດ-ຍາງ	ທ.ທ + ວ.ທ+ອທດ	1995	1995					
4	ເຂດທີ່ພົ້ນຂອງອົງແກ້ວກິມມະດຳ	ບ້ານທັງຫວາງ	ປະຫັດສາດ		99 Km	ລົດ	ທ.ທ + ວ.ທ+ອທດ	1995	1995					
5	ທີ່ປັ້ນຂອງຈຳໝຍນ້ອຍ	ທ້ວຍແລງເກົ່າ	ປະຫັດສາດ		60 Km	ລົດ	ທ.ທ + ວ.ທ+ອທດ	1995	1995					
6	ບ້ານກິກທ້ວຍສູງ	ຕາປິກາສີອ	ປະຫັດສາດ		95 Km	ລົດ	ທ.ທ + ວ.ທ+ອທດ	1995	1995					
7	ປ່າຊຳລາວຫົງ	ບ້ານຫຼັກ52	ວັດທະນະທຳ		52 Km	ລົດ	ທ.ທ + ວ.ທ+ອທດ	1995	1995					
8	ເຂື່ອນເຜົາຍະເກັບ	ໜອງເມັກ	ວັດທະນະທຳ		120 Km	ລົດ	ທ.ທ + ວ.ທ+ອທດ	1995	1995					
9	ເຂື່ອນຊົນຝ່າລະເວນ	ໜອງພະໜາວນ	ວັດທະນະທຳ		85 Km	ລົດ	ທ.ທ + ວ.ທ+ອທດ	1995	1995					
10	ຄັນຄູ່ຫີນໜອງພະໜວນ	ໜອງພະໜວນ	ວັດທະນະທຳ		95 Km	ລົດ	ທ.ທ + ວ.ທ+ອທດ	1995	1995					

ລຳດັບ	ລາຍຊື່ແຫຼ່ງທ່ອງທ່ຽວ	ທີ່ຕັ້ງ	ປະເພດ	ລະດັບ	ທ່າງຈາກຕົວເມືອງ	ການເຂົ້າຖິງ	ໜາກສ່ວນດ້ານໜາກສ່ວນດ້ານຊົນນະກຸມ	ປີຄົ້ນພົບ	ເປີດບໍລິການ	ຮ້ານອາຫານ	ຮ້ານຄ້າ	ທ້ອງຟ້າ	ສຳລັບລູກ	ແຜນທີ່ເດີມ
					ກິໂລແມັດ									
11	ທິນລູກວອກ	ປາກຍ້ອງ	ວັດທະນະທຳ		81 Km	ລົດ	ທ.ທ + ວ.ທ+ອທດ	1995	1995					
12	ສິນລະປະພື້ນເມືອງພິທີສູນ 28	ສູນ 28	ວັດທະນະທຳ		28 Km	ລົດ	ທ.ທ + ວ.ທ+ອທດ	1995	1995					
13	ຊຽງຫອງ	ໜອງຫຼວງ	ວັດທະນະທຳ		85 Km	ລົດ	ທ.ທ + ກກປຝມ+ອທດ	1995	1995					
14	ນ້ຳຕົກຕາດແຊກະຕາມດິກ	ບ້ານນ້ຳຕວດ	ທຳມະຊາດ		95 km	ລົດ	ທ.ທ + ກກປຝມ+ອທດ	1995	1999					
15	ນ້ຳຕົກຕາດຟານ	ສູນ 38	ທຳມະຊາດ		38 km	ລົດ	ທ.ທ + ກກປຝມ+ອທດ	1995	1999	✓	✓	✓		
16	ນ້ຳຕົກຕາດເຢືອງ	ສູນ 40	ທຳມະຊາດ		40 km	ລົດ	ທ.ທ + ກກປຝມ+ອທດ	1995	2006	✓	✓	✓	✓	✓
17	ນ້ຳຕົກຕາດຈຳພີ	ສູນ 38	ທຳມະຊາດ		38 km	ລົດ	ທ.ທ + ກກປຝມ+ອທດ	1995	2007	✓		✓	✓	✓
18	ນ້ຳຕົກຕາດອີຕູ	ສູນ 35	ທຳມະຊາດ		35 km	ລົດ	ທ.ທ + ກກປຝມ+ອທດ	1995	2007	✓		✓		✓
19	ນ້ຳຕົກຕາດມ່ວນ	ບ້ານແປງ	ທຳມະຊາດ		63 km	ລົດ	ທ.ທ + ກກປຝມ+ອທດ	1995	2013	✓	✓	✓		
20	ນ້ຳຕົກຕາດເສຍຝະ	ສູນ 33	ທຳມະຊາດ		33 km	ລົດ	ທ.ທ + ກກປຝມ+ອທດ	1995	2005	✓		✓		
21	ນ້ຳຕົກຕາດເປີສ	ບ້ານອຸປະຊາ	ທຳມະຊາດ		86 km	ລົດ	ທ.ທ + ກກປຝມ+ອທດ	1995	2007	✓		✓		
22	ນ້ຳຕົກຕາດອຸກ	ບ້ານຕະໂອດ	ທຳມະຊາດ		88 km	ລົດ	ທ.ທ + ກກປຝມ+ອທດ	1995	1995					
23	ນ້ຳຕົກຕາດຕາຊ້າງ	ເສັດຄິດ	ທຳມະຊາດ		76 Km	ລົດ	ທ.ທ + ກກປຝມ+ອທດ	1995	1995					
24	ນ້ຳຕົກຕາດແປ່ລູກ	ໜອງສູງ	ທຳມະຊາດ		78 Km	ລົດ	ທ.ທ + ກກປຝມ+ອທດ	1995	1995					
27	ນ້ຳຕົກຕາດຫ້ວຍຍ້ອຍເທິງຍືດ	ຄິດໄທຍ໌	ທຳມະຊາດ		70 Km	ລົດ	ທ.ທ + ກກປຝມ+ອທດ	1995	2002					
28	ຕາດໄມ້ເຮ້ຍ	ແດນສະຫວ່າງ	ທຳມະຊາດ		88 km	ລົດ	ທ.ທ + ກກປຝມ+ອທດ	1995	2001					
29	ນ້ຳຕົກຕາດໜອງໄຂ່	ນອງເຂືອງ	ທຳມະຊາດ		76 km	ລົດ	ທ.ທ + ກກປຝມ+ອທດ	1995	2000					
30	ນ້ຳຕົກຕາດນ້ຳຈາຍ	ສູນ 35	ທຳມະຊາດ		35 km	ລົດ	ທ.ທ + ກກປຝມ+ອທດ	1995	1995					
31	ນ້ຳຕົກຕາດແອ່ນ	ສູນ 35	ທຳມະຊາດ		35 km	ລົດ	ທ.ທ + ກກປຝມ+ອທດ	1995	1995					
32	ນ້ຳຕົກຕາດສູນ 43	ສູນ 43	ທຳມະຊາດ		43 km	ລົດ	ທ.ທ + ກກປຝມ+ອທດ	1995	1995					
33	ນ້ຳຕົກຕາດຕາເຍົກເສືອ	ບ້ານຕາເຍົກເສືອ	ທຳມະຊາດ		93 km	ລົດ	ທ.ທ + ກກປຝມ+ອທດ	1995	2014	✓		✓		
34	ນ້ຳຕົກຕາດຕາຢົວ	ສູນ 48	ທຳມະຊາດ		98 km	ລົດ	ທ.ທ + ກກປຝມ+ອທດ	1995	1995	✓		✓		
35	ດ່ານໜອງຫຼວງ	ໜອງຫຼວງ	ທຳມະຊາດ		67 km	ລົດ	ທ.ທ + ກກປຝມ+ອທດ	1995	2012	✓		✓		✓
36	ນ້ຳຕົກຕາດຄູ່	ອຸປະຊາ	ທຳມະຊາດ		95 km	ລົດ	ທ.ທ + ກກປຝມ+ອທດ	1995	2015	✓		✓		✓
37	ນ້ຳຕົກຕາດດຽວ	ຕະໂອດ	ທຳມະຊາດ		105 km	ລົດ	ທ.ທ + ກກປຝມ+ອທດ	1995	2013	✓		✓		✓
38	ນ້ຳຕົກຕາດຄອນກະດິດ	ຫ້ວຍຈວດ	ທຳມະຊາດ		115 km	ລົດ	ທ.ທ + ກກປຝມ+ອທດ	1995	2014	✓		✓		✓
39	ນ້ຳຕົກຕາດສະເນັກ	ທ່າງກະທ່າຍ	ທຳມະຊາດ		195 km	ລົດ	ທ.ທ + ກກປຝມ+ອທດ	1995	2016	✓		✓		✓
40	ນ້ຳຕົກຕາດເຜົາສ່ຳພັນ	ໜອງເກືອມ	ທຳມະຊາດ		95 km	ລົດ	ທ.ທ + ກກປຝມ+ອທດ	1995	2018	✓		✓		✓
41	ດ່ານສິນໄຊ	ສູນ 38	ທຳມະຊາດ		38 km	ລົດ-ຍ່າງ	ທ.ທ + ກກປຝມ+ອທດ	1995	1995					
42	ດ່ານໄທຍ໌ໜອງຫຼວງ	ທ່າງກະທ່າຍ	ທຳມະຊາດ		67 km	ລົດ	ທ.ທ + ກກປຝມ+ອທດ	1995	1995					
43	ດ່ານໜອງກະສັດ	ດົງຫ້ວສາວ	ທຳມະຊາດ		48 km	ລົດ	ທ.ທ + ກກປຝມ+ອທດ	1995	1995					
44	ດ່ານໜອງໄສ	ທ່າງກະທ່າຍ	ທຳມະຊາດ		76	ລົດ	ທ.ທ + ກກປຝມ+ອທດ	1995	1995					
45	ດ່ານສະຫວັນແກ້ງລູ	ໄທຍ໌ໄຊສິມບຸນ	ທຳມະຊາດ		52 km	ລົດ-ຍ່າງ	ທ.ທ + ກກປຝມ+ອທດ	1995	1995					
46	ພູເຂົາກອງ	ວັດຫຼວງ	ທຳມະຊາດ		58 km	ລົດ-ຍ່າງ	ທ.ທ + ກກປຝມ+ອທດ	1995	1995					
47	ດ່ານນັກອບ	ດົງຫ້ວສາວ	ທຳມະຊາດ		65 km	ລົດ-ຍ່າງ	ທ.ທ + ກກປຝມ+ອທດ	1995	1995					
48	ພູຫິນຫາມທ່ຳ	ສູນ 33	ທຳມະຊາດ		33 km	ລົດ-ຍ່າງ	ທ.ທ + ກກປຝມ+ອທດ	1995	1995					
49	ພູເຫວະຕາ	ເຫດສະພາພເມືອງ	ທຳມະຊາດ		51 km	ລົດ-ຍ່າງ	ທ.ທ + ກກປຝມ+ອທດ	1995	1995					
50	ສວນກາຟເລດາວເຮືອງ	ຈັນສະຫວ່າງ	ທຳມະຊາດ		67 km	ລົດ	ທ.ທ + ກກປຝມ+ອທດ	1995	1998					
51	ສວນຊາອົງລອງ	ສູນ 33	ທຳມະຊາດ		33 km	ລົດ	ທ.ທ + ກກປຝມ+ອທດ	1995	1998	✓	✓	✓	✓	✓
52	ສວນດອກໄມ້ມິນຕາ	ສູນ 11	ທຳມະຊາດ		61 km	ລົດ	ທ.ທ + ກກປຝມ+ອທດ	1995	2016	✓	✓	✓	✓	✓
53	ສວນສົມລາວທະນາຄອນ	ນ້ຳປິດ	ທຳມະຊາດ		97 km	ລົດ	ທ.ທ + ກກປຝມ+ອທດ	1995	2014	✓	✓	✓	✓	✓

ລາດັບ	ລາຍຊື່ແຫຼ່ງທ່ອງທ່ຽວ	ທີ່ຕັ້ງ	ປະເພດ	ລະດັບ	ຫ່າງຈາກຕົວເມືອງ ກີໂລແມັດ	ການເຂົ້າ ຖືງ	ພາກສ່ວນດຸ້ມສາກສ່ວນດຸ້ມຄອງ	ປີຄົ້ນພົບ	ເປີດບໍລິການ	ຮ້ານອາຫານ	ຮ້ານຄ້າ	ຫ້ອງນ້ຳ	ສຳຮຽວດ	ແຜນພັດທະນາ
54	ສວນກະຜປາກຊ່ອງໄອແລນ	ໂນນກະຖາດ	ທຳມະຊາດ		55 km	ລົດ	ທ.ທ+ກກປມ+ອທດ	1995	2009					
55	ກຸ້ມຜະລິດ(ຊາ, ກະຜ)	ຫຼັກ36,40,ຫອງຢາ	ທຳມະຊາດ		50 km	ລົດ	ທ.ທ+ກກປມ+ອທດ	1995	2009					

